

**RAPORT DE MEDIU  
AMENAJAMENT SILVIC  
U.P. II TERRA INTERMED**



**U.P. II TERRA INTERMED  
2024**

*Autor:* ing. Buzuleciu Dorin

*Colaboratori:* ing. Szasz Szilard, ing. Jugănaru Ioan

La baza acestui studiu au stat cercetările în teren desfășurate în cadrul planului: **AMENAJAMENTUL SILVIC AL FONDULUI FORESTIER PROPRIETATE PRIVATĂ APARTINÂND S.C. O-CALL FOREST S.R.L., U.P. II TERRA INTERMED, JUDEȚUL VRANCEA**, cât și informații din alte lucrări de specialitate în domeniu.

**RAPORT DE MEDIU  
AMENAJAMENT SILVIC  
U.P. II TERRA INTERMED**

suprafață ce se suprapune parțial cu aria naturală protejată  
ROSPA0141 Subcarpații Vrancei,  
jud. Vrancea

# CUPRINS

CUPRINS .....	3
A. LEGISLAȚIE ROMÂNESCĂ PRIVIND EVALUAREA DE MEDIU PENTRU PLANURI/PROGRAME, STABILIREA ARIILOR NATURALE .....	9
B. GLOSAR DE TERMENI CONFORM LEGISLAȚIEI DE MEDIU .....	9
C. GLOSAR DE TERMENI CONFORM LEGISLAȚIEI DE PĂDURI.....	11
D. GLOSAR DE TERMENI CONFORM NATURA 2000.....	17
1. EXPUNEREA CONȚINUTULUI ȘI A OBIECTIVELOR PRINCIPALE ALE PLANULUI SAU PROGRAMULUI, PRECUM ȘI A RELAȚIEI CU ALTE PLANURI ȘI PROGRAME RELEVANTE .....	19
1.1. INFORMAȚII GENERALE .....	19
1.1.1. Titularul proiectului.....	25
1.1.2. Situația juridică a terenului .....	25
1.1.3. Autorul atestat al raportului de mediu .....	25
1.1.4. Obiectivele evaluării strategice de mediu .....	25
1.1.5. Metodologie .....	25
1.2. DESCRIEREA CONȚINUTULUI ȘI A OBIECTIVELOR PLANULUI DE AMENAJARE.....	26
1.2.1. Rezumat al principalelor capitole .....	26
1.2.2. Conținutul și obiectivele principale ale planului.....	28
1.2.2.1. Denumirea planului.....	28
1.2.2.2. Descrierea planului.....	28
1.2.2.2.1. Elemente de identificare a unității de protecție și producție.....	33
1.2.2.2.2. Vecinătăți, limite, hotare.....	36
1.2.2.2.3. Trupuri de pădure (bazinete) componente .....	37
1.2.2.2.3. Justificarea necesității PP-ului.....	38
1.2.2.4. Descrierea ciclului de viață al PP-ului (construcție, operare, dezafectare) și a intervențiilor și activităților asociate fiecărei etape, precum și durata construcției, funcționării, dezafectării PP-ului și eșalonarea perioadei de implementare a PP .....	38
1.2.2.5. Resursele naturale necesare implementării PP (preluare de apă, resurse regenerabile, resurse neregenerabile, altele) cu evidențierea celor care vor fi exploatate din cadrul ANPIC .....	51
1.2.2.6. Informații privind producția care se realizează, informații despre materiile prime, substanțele sau preparatele chimice utilizate.....	54
1.2.2.7. Emisii de poluanți fizici, chimici și biologici generați de intervențiile și activitățile PP (poluanți atmosferici, zgomot, iluminat artificial, poluanți care pătrund în mediul acvatic, alte emisii) .....	54
1.2.2.8. Deșeuri generate de PP și modalitatea de gestionare a acestora .....	56
1.2.2.9. Cerințele legate de utilizarea terenului, necesare pentru execuția PP (categoria de folosință a terenului, suprafețele de teren ce vor fi ocupate temporar/permanent de către PP, de exemplu, drumurile de acces, tehnologice, ampriza drumului, șanțuri și pereți de sprijin, efecte de drenaj, etc.) .....	57
1.2.2.10. Serviciile suplimentare solicitate de implementarea PP (dezafectarea/ reamplasarea de conducte, linii de înaltă tensiune, mijloacele de construcție necesare), respectiv modalitatea în care accesarea acestor servicii suplimentare poate afecta integritatea ANPIC.....	57
1.2.2.11. Activități generate ca rezultat al implementării PP.....	57
1.2.2.12. Descrierea proceselor tehnologice ale PP.....	58
1.2.2.13. Caracteristicile PP existente, propuse sau aprobate, ce pot genera impact cumulativ cu PP care este în procedură de evaluare și care poate afecta ANPIC.....	59
1.2.3. Măsuri care se pot lua în caz de calamități, pentru evitarea reluării procedurii, în caz de modificare a amenajamentului U.P. II Terra Intermed .....	60
1.2.4. Relația amenajamentului silvic cu alte planuri și programe relevante.....	61
2. ASPECTELE RELEVANTE ALE STĂRII ACTUALE A MEDIULUI ȘI A EVOLUȚIEI SALE PROBABILE ÎN SITUAȚIA NEIMPLEMENTĂRII PLANULUI DE AMENAJARE .....	67
2.1. CADRUL NATURAL.....	67
2.1.1. Aspecte generale.....	67
2.1.2. Geologia .....	67
2.1.3. Geomorfologie .....	67
2.1.4. Hidrologie .....	68
2.1.5. Climatologie .....	68
2.1.5.1. Regimul termic.....	68
2.1.5.3. Regimul pluviometric .....	69
2.1.5.4. Regimul eolian .....	69

2.1.5.5. Indicatorii sintetici ai datelor climatice.....	70
2.1.6. Soluri.....	71
2.1.7. Tipuri de stațiune.....	71
2.1.8. Tipuri de pădure.....	72
2.1.9. Arii naturale protejate.....	72
2.1.9.1. Informații privind situl de importanță comunitară – ROSPA0141 Subcarpații Vrancei.....	75
2.1.9.2. Date despre prezența, localizarea, populația și ecologia speciilor/habitatelor de interes comunitar prezente pe suprafața și în imediata vecinătate a Amenajamentului Silvic.....	78
2.1.9.2.1. Habitate de interes comunitar în zona de implementare a planului.....	79
2.1.9.2.2. Specii de interes comunitar la nivelul ROSPA0141 Subcarpații Vrancei în zona de implementare a planului.....	87
3. CARACTERISTICILE DE MEDIU ALE ZONEI POSIBIL A FI AFECTATĂ SEMNIFICATIV.....	103
3.1. Factorul de mediu AER.....	103
3.2. Factorul de mediu APĂ.....	103
3.3. Factorul de mediu SOL.....	104
3.4. Factorul de mediu BIODIVERSITATE.....	105
4. PROBLEME DE MEDIU EXISTENTE, RELEVANTE PENTRU AMENAJAMENTUL SILVIC.....	107
4.1. ASPECTE GENERALE.....	107
4.2. RELAȚIILE STRUCTURALE ȘI FUNCȚIONALE CARE CREEAZĂ ȘI MENȚIN INTEGRITATEA ARIILOR NATURALE PROTEJATE DE INTERES COMUNITAR.....	109
4.3. OBIECTIVELE DE CONSERVARE ALE ARIILOR NATURALE PROTEJATE DE INTERES COMUNITAR.....	111
4.4. DESCRIEREA STĂRII DE CONSERVARE A ARIILOR NATURALE PROTEJATE DE INTERES COMUNITAR... ..	114
5. OBIECTIVELE DE PROTECȚIE A MEDIULUI RELEVANTE PENTRU AMENAJAMENTUL SILVIC ANALIZAT.....	117
5.1. ASPECTE GENERALE.....	117
5.2. OBIECTIVE DE MEDIU.....	123
6. POTENȚIALE EFECTE SEMNIFICATIVE ASUPRA MEDIULUI.....	127
6.1. ASPECTE GENERALE.....	127
6.2. CRITERII PENTRU DETERMINAREA EFECTELOR POTENȚIALE SEMNIFICATIVE ASUPRA MEDIULUI PRIN IMPLEMENTAREA PLANULUI.....	127
6.3. IDENTIFICAREA IMPACTULUI.....	128
6.4. ANALIZA IMPACTULUI IMPLEMENTĂRII PLANULUI ASUPRA FACTORILOR DE MEDIU.....	129
6.5. ANALIZA IMPACTULUI ASUPRA BIODIVERSITĂȚII.....	135
6.6. EVALUAREA SEMNIFICAȚIEI IMPACTURILOR.....	141
7. POTENȚIALE EFECTE SEMNIFICATIVE ASUPRA MEDIULUI, INCLUSIV ASUPRA SĂNĂTĂȚII, ÎN CONTEXT TRANSFRONTIERĂ.....	167
8. MĂSURILE PROPUSE PENTRU A PREVENI, REDUCE ȘI COMPENSA ORICE EFECT ADVERS ASUPRA MEDIULUI AL IMPLEMENTĂRII AMENAJAMENTULUI SILVIC.....	169
8.1. MĂSURI DE DIMINUARE A IMPACTULUI ASUPRA FACTORULUI DE MEDIU APA.....	169
8.2. MĂSURI DE DIMINUARE A IMPACTULUI ASUPRA FACTORULUI DE AER.....	169
8.3. MĂSURI DE DIMINUARE A IMPACTULUI ASUPRA FACTORULUI DE SOL.....	170
8.4. MĂSURI DE DIMINUARE A IMPACTULUI ASUPRA FACTORULUI DE „SĂNĂTATEA UMANĂ”.....	171
8.5. MĂSURI DE DIMINUARE A IMPACTULUI ASUPRA FACTORULUI SOCIAL – ECONOMIC (POPULAȚIA).....	171
8.6. MĂSURI DE DIMINUARE A IMPACTULUI ASUPRA MEDIULUI PRODUS DE “ZGOMOT ȘI VIBRAȚII”.....	171
8.7. MĂSURI DE DIMINUARE A IMPACTULUI ASUPRA PEISAJULUI.....	171
8.8. MĂSURI DE DIMINUARE A IMPACTULUI ASUPRA BIODIVERSITĂȚII.....	172
8.8.1. Măsuri de reducere a impactului cu caracter general.....	172
8.8.2. Măsuri necesare a se implementa în cazul calamităților.....	176
8.8.2.1. Protejarea împotriva doborâturilor și rupturilor produse de vânt și zăpadă.....	177
8.8.2.1.1. Măsuri de protejare împotriva doborâturilor și rupturilor produse de vânt și zăpadă.....	177
8.8.2.2. Protecția împotriva incendiilor.....	177
8.8.2.3. Protecția împotriva dăunătorilor și bolilor.....	178
8.8.2.3.1. Măsuri preventive.....	178
8.8.2.4. Protejarea împotriva uscărilor anormale a arborilor pe picior.....	180
8.8.2.4.1. Măsuri de gospodărire în pădurile cu fenomene de uscare anormală.....	180
9. EXPUNEREA MOTIVELOR CARE AU CONDUS LA SELECTAREA VARIANTELOR ALESE.....	181

9.1. ALTERNATIVA ZERO - VARIANTA ÎN CARE NU SE APLICĂ PREVEDERILE AMENAJAMENTULUI SILVIC..	181
9.2. ALTERNATIVA UNU - VARIANTA ÎN CARE SE APLICĂ PREVEDERILE AMENAJAMENTULUI SILVIC .....	182
9.3. METODELE UTILIZATE PENTRU CULEGEREA INFORMAȚIILOR PRIVIND SPECIILE ȘI HABITATELE DE INTERES COMUNITAR AFECTATE .....	183
9.3.1. Habitate forestiere.....	183
9.3.2. Specii de interes conservativ .....	187
10. MĂSURILE AVUTE ÎN VEDERE PENTRU MONITORIZAREA EFECTELOR SEMNIFICATIVE ALE IMPLEMENTĂRII AMENAJAMENTULUI SILVIC .....	189
11. REZUMAT FĂRĂ CARACTER TEHNIC .....	193
12. BIBLIOGRAFIE .....	205
13. ANEXE – PIESE DESENATE.....	209
13.1. LOCALIZARE U.P. II TERRA INTERMED.....	209
13.2. LOCALIZARE U.P. II TERRA INTERMED CU EVIDENȚIEREA ARIILOR PROTEJATE PE CARE SE SUPRAPUN	209
13.3. HARTA LUCRĂRILOR PROPUSE CU EVIDENȚIEREA ARIILOR PROTEJATE PE CARE SE SUPRAPUN .....	209
13.4. LISTA ABBREVIERII .....	211
13.5. CERTIFICAT DE ATESTARE.....	215
13.7. COORDONATELE GEOGRAFICE (STEREO 70) ALE AMPLASAMENTULUI PLANULUI SUB FORMĂ DE VECTOR ÎN FORMAT DIGITAL CU REFERINȚĂ GEOGRAFICĂ, ÎN SISTEM DE PROIECȚIE NAȚIONALĂ STEREO 1970 .....	217

### Referințe asupra figurilor întâlnite:

Figură 1: Localizarea fondului forestier U.P. II Terra Intermed .....	34
Figură 2: Desiș înainte de degajare (a) și după degajare (b).....	44
Figură 3: Nuieliș înainte de curățire (a) și după curățire (b).....	45
Figură 4: Tipuri de rărituri.....	47
Figură 5: Răritura combinată.....	48
Figură 6: Stadiile de dezvoltare a arboretelor și categoria de lucrări aplicată .....	58
Figură 7: Amplasarea U.P. II Terra Intermed în raport cu ANPIC.....	73
Figură 8: Proiectele/lucrările/acțiunile propuse a fi realizate în zona de suprapunere AS – U.P. II Terra Intermed cu ANPIC .....	85
Figură 9: Măsurile de management în raport cu vârsta arboretelor.....	129

### Referințe asupra tabelelor întâlnite:

Tabel 1: Ghid generic privind evaluarea de mediu pentru planuri și programe .....	23
Tabel 2: Grupe, subgrupe și categorii funcționale .....	31
Tabel 3: Tipuri de categorii funcționale .....	32
Tabel 4: Repartiția fondului forestier pe unități teritorial – administrative .....	33
Tabel 5: Situația amplasamentului suprafețelor analizate în studiul de amenajare al pădurilor .....	36
Tabel 6: Vecinătăți, limite, hotare.....	37
Tabel 7: Trupuri de pădure (bazinete) componente .....	37
Tabel 8: Suprafața de parcurs și volumul de extras pe tratamente și specii.....	39
Tabel 9: Suprafața de parcurs și volumul de extras pe lucrări propuse și specii.....	41
Tabel 10: Suprafața de parcurs și volumul de extras prin lucrări speciale de conservare pe specii .....	50
Tabel 11: Lucrări de ajutorarea regenerărilor naturale și de împădurire .....	51
Tabel 12: Recapitulăția volumului total de masă lemnoasă posibil de recoltat .....	54
Tabel 13: Categorii de deșeuri rezultate din activitatea forestieră.....	56
Tabel 14: Categorii de folosință forestieră.....	57
Tabel 15: Caracteristicile altor PP-uri (în implementare, aprobate sau în evaluare) care pot avea impact cumulativ cu PP-ul evaluat asupra ANPIC.....	59
Tabel 16: Evidența tipurilor și subtipurilor de sol .....	71
Tabel 17: Evidența tipurilor de stațiune .....	71
Tabel 18: Evidența tipurilor de pădure .....	72
Tabel 19: Specii prevăzute la articolul 4 din Directiva 2009/147/CE, specii enumerate în Anexa II la Directiva 92/43/CEE și evaluarea sitului în ceea ce le privește .....	75
Tabel 20: Situația suprapunerii Amenajamentului Silvic cu ariile naturale protejate .....	78
Tabel 21: Habitate N2000 prezente pe suprafața Amenajamentului Silvic .....	79
Tabel 22: Repartizarea habitatelor naturale în raport cu u.a.-urile – ROSPA0141 Subcarpații Vrancei.....	83

Tabel 23: Structura arboretelor în zona de suprapunere AS cu ANPIC .....	86
Tabel 24: Clase de vârstă în zona de suprapunere AS cu ANPIC .....	86
Tabel 25: Structura arboretelor (compoziție, consistență) din zona de suprapunere AS cu ANPIC .....	86
Tabel 26: Date privind prezența speciilor de interes comunitar la nivelul ROSPA0141 Subcarpații Vrancei în zona de implementare a planului .....	87
Tabel 27: Probleme de mediu actuale pentru zona de implementarea a Amenajamentului Silvic .....	107
Tabel 28: Obiective specifice și acțiuni .....	111
Tabel 29: Evaluarea stării de conservare a speciilor din situl Natura 2000 ROSPA0141 Subcarpații Vrancei .....	115
Tabel 30: Obiective stabilite prin Amenajamentul Silvic U.P. II Terra Intermed .....	123
Tabel 31: Obiective de mediu .....	124
Tabel 32: Categoriile de impact.....	127
Tabel 33: Criterii de evaluare .....	127
Tabel 34: Evaluarea efectelor potențiale a lucrărilor prevăzute în Amenajamentul Silvic U.P. II Terra Intermed asupra factorilor de mediu relevanți pentru plan.....	132
Tabel 35: Identificarea și cuantificarea impacturilor .....	137
Tabel 36: Evaluarea impactului .....	141
Tabel 37: Măsurile de prevenire (P), evitare (E) și reducere (R) a impactului .....	174
Tabel 38: Programul de monitorizare a măsurilor .....	190
Tabel 39: Grupe, subgrupe și categorii funcționale.....	195
Tabel 40: Recapitulația volumului total de masă lemnoasă posibil de recoltat .....	198
Tabel 41: Probleme de mediu actuale pentru zona de implementarea a Amenajamentului Silvic .....	198
Tabel 42: Obiective de mediu .....	200

**A. LEGISLAȚIE ROMÂNESCĂ PRIVIND EVALUAREA DE MEDIU PENTRU  
PLANURI/PROGRAME, STABILIREA ARIILOR NATURALE PROTEJATE,  
AMENAJAREA PĂDURILOR**

---

**OUG nr. 195/2005** aprobată cu modificări și completări prin Legea nr. 265 /2006 cu modificările și completările ulterioare privind protecția mediului

**Ordin nr. 995 din 21/09/2006** pentru aprobarea listei planurilor și programelor care intră sub incidența Hotărârii Guvernului nr. 1076/2004 privind stabilirea procedurii de realizare a evaluării de mediu pentru planuri și programe, Publicat în Monitorul Oficial nr. 812 din 03/10/2006

**HG nr. 1076/2004** privind stabilirea procedurii de realizare a evaluării de mediu pentru planuri și programe și cu recomandările cuprinse în Manualul pentru aplicarea procedurii de realizare a evaluării de mediu pentru planuri și programe elaborat de Ministerul Mediului și Gospodăririi Apelor, împreună cu Agenția Națională de Protecția Mediului (M. Of., Partea I nr. 707 din 05/08/2004).

**Lege nr. 18 din 19/02/1991**, Legea Fondului Funciar nr. 18/1991, Publicat în Monitorul Oficial nr. 1 din 05/01/1998

**Lege nr. 5 din 06/03/2000** privind aprobarea Planului de amenajare a teritoriului național - Secțiunea a III-a - zone protejate. Publicat în Monitorul Oficial nr. 152 din 12/04/2000

**Lege nr. 46 din 19/03/2008** privind Codul Silvic, Publicat în Monitorul Oficial nr. 238 din 27/03/2008 și **Ordonanța de Urgență nr. 193 din 25/11/2008** privind modificarea și completarea art. 37 și 39 din legea nr. 46/2008 - Codul silvic, Publicat în Monitorul oficial nr. 825 din 08/12/2008

**Lege nr. 193 din 27/05/2009** pentru aprobarea Ordonanței de urgență a Guvernului nr. 193/2008 privind modificarea și completarea art. 37 și 39 din Legea nr. 46/2008 - Codul silvic, Publicat în Monitorul Oficial nr. 365 din 01/06/2009

**Hotarare nr. 229 din 04/03/2009** privind reorganizarea Regiei Nationale a Padurilor - Romsilva și **Regulamentul din 04/03/2009** de organizare și functionare a Regiei Nationale a Padurilor - Romsilva, Publicat în Monitorul Oficial nr. 162 din 16/03/2009

**Lege nr. 347 din 14/07/2004** - Legea muntelui, Publicat în Monitorul Oficial nr. 670 din 26/07/2004

**Ordonanta de urgenta nr. 21 din 27/02/2008** pentru modificarea Legii muntelui nr. 347/2004, Publicat în Monitorul Oficial nr. 173 din 06/03/2008

**Hotarare nr. 1284 din 24/10/2007** privind declararea ariilor de protecție specială avifaunistică ca parte integrantă a rețelei ecologice europene Natura 2000 în Romania, Publicat în Monitorul Oficial nr. 739 din 31/10/2007

**Ordin nr. 1964 din 13/12/2007** privind instituirea regimului de arie naturală protejată a siturilor de importanță comunitară, ca parte integrantă a rețelei ecologice europene Natura 2000 în Romania, Publicat în Monitorul Oficial nr. 98 din 07/02/2008

**Ordin nr. 1338 din 23/10/2008** privind procedura de emitere a avizului Natura 2000, Publicat în Monitorul Oficial nr. 738 din 31/10/2008

**Ordonanța de urgență nr. 154 din 12/11/2008** pentru modificarea și completarea Ordonanței de urgență a Guvernului nr. 57/2007 privind regimul ariilor naturale protejate, conservarea habitatelor naturale, a florei și faunei sălbatice și a Legii vânătorii și a protecției fondului cinegetic nr. 407/2006, Publicat în Monitorul Oficial nr. 787 din 25/11/2008

**Ordin nr. 207 din 2006** pentru aprobarea Conținutului formularului standard Natura 2000 stabilit de Comisia Europeană prin Decizia 97/266/EC, prevăzut în anexa nr. 1 și manualul de completare al formularului standard.

**Ordin nr. 1.540 din 3 iunie 2011** pentru aprobarea Normelor privind stabilirea termenelor, modalităților și perioadelor de exploatare a masei lemnoase din păduri și din vegetația forestieră din afara fondului forestier național.

**Ordonanța de Urgență nr. 11 din 2004** privind producerea, comercializarea și utilizarea materialelor forestiere de reproducere



## B. GLOSAR DE TERMENI CONFORM LEGISLAȚIEI DE MEDIU

---

■ **Planuri, programe și proiecte - planurile, programele și proiectele, inclusiv cele cofinanțate de Comunitatea Europeană, ca și orice modificări ale acestora, care:**

- se elaborează și/sau se adoptă de către o autoritate la nivel național, regional sau local ori care sunt pregătite de o autoritate pentru adoptarea, printr-o procedură legislativă, de către Parlament sau Guvern;

-sunt cerute prin prevederi legislative, de reglementare sau administrative;

■ **Titularul planului, programului, proiectului** - orice autoritate publică, precum și orice persoană fizică sau juridică care promovează un plan, un **program sau un proiect**

■ **Autoritate competentă** - autoritate de mediu, de ape, sănătate sau altă autoritate împuternicită potrivit competențelor legale să execute controlul reglementărilor în vigoare privind protecția aerului, apelor, solului și ecosistemelor acvatice sau terestre

■ **Public** - una sau mai multe persoane fizice ori juridice și, în concordanță cu legislația sau cu practica națională, asociațiile, organizațiile ori grupurile acestora

■ **SEA - Evaluare strategică de mediu** - Evaluarea de mediu pentru politici, planuri și programe

■ **Raport de mediu** - parte a documentației planurilor sau programelor care identifică, descrie și evaluează efectele posibile semnificative asupra mediului ale aplicării acestora și alternativele lor raționale, luând în considerare obiectivele și aria geografică aferentă

■ **Evaluare de mediu** - elaborarea raportului de mediu, consultarea publicului și a autorităților publice interesate de efectele implementării planurilor și programelor, luarea în considerare a raportului de mediu și a rezultatelor acestor consultări în procesul decizional și asigurarea informării asupra deciziei luate

■ **Aviz de mediu pentru planuri și programe** - act tehnico-juridic scris, emis de către autoritatea competentă pentru protecția mediului, care confirmă integrarea aspectelor privind protecția mediului în planul sau în programul supus adoptării

■ **Impact de mediu** - modificarea negativă considerabilă a caracteristicilor fizice, chimice și structurale ale elementelor și factorilor de mediu naturali; diminuarea diversității biologice; modificarea negativă considerabilă a productivității ecosistemelor naturale și antropizate; deteriorarea echilibrului ecologic, reducerea considerabilă a calității vieții sau deteriorarea structurilor antropizate, cauzată, în principal, de poluarea apelor, a aerului și a solului; supraexploatarea resurselor naturale, gestionarea, folosirea sau planificarea teritorială necorespunzătoare a acestora; un astfel de impact poate fi identificat în prezent sau poate avea o probabilitate de manifestare în viitor, considerată inacceptabilă de către autoritățile competente

■ **Poluare potențial semnificativă** - concentrații de poluanți în mediu, ce depășesc pragurile de alertă prevăzute în reglementările privind evaluarea poluării mediului. Aceste valori definesc nivelul poluării la care autoritățile competente consideră ca un amplasament poate avea un impact asupra mediului și stabilesc necesitatea unor studii suplimentare și a măsurilor de reducere a concentrațiilor de poluanți în emisii/evacuări

- **Poluare semnificativă** - concentrații de poluanți în mediu, ce depășesc pragurile de intervenție prevăzute în reglementările privind evaluarea poluării mediului
- **Obiective de remediere** - concentrații de poluanți, stabilite de autoritatea competentă, privind reducerea poluării solului, și care vor reprezenta concentrațiile maxime ale poluanților din sol după operațiunile de depoluare. Aceste valori se vor situa sub nivelurile de alertă sau intervenție ale agenților contaminanți, în funcție de rezultatele și recomandările studiului de evaluare a riscului
- **Plan de acțiune** - reprezintă planul realizat de autoritatea competentă cu scopul de a controla problema analizată și a efectelor acesteia indicându-se metoda de reducere
- **Aer ambiental** - aer la care sunt expuse persoanele, plantele, animalele și bunurile materiale, în spații deschise din afara perimetrului uzinal
- **Emisie de poluanți/emisie** - descărcare în atmosferă a poluanților proveniți din surse staționare sau mobile
- **Zgomotul ambiental** - este zgomotul nedorit, dăunător, creat de activitățile umane, cum ar fi traficul rutier, feroviar, aerian, precum și de industrie
- **Evacuare de ape uzate/evacuare** - descărcare directă sau indirectă în receptori acvatici a apelor uzate conținând poluanți sau reziduuri care alterează caracteristicile fizice, chimice și bacteriologice inițiale ale apei utilizate, precum și a apelor de ploaie ce se scurg de pe terenuri contaminate
- **Receptori acvatici** - ape de suprafață interioare, de frontieră sau costiere, precum și ape subterane, în care sunt evacuate ape uzate, exceptând zonele de influență directă sau de amestec ale acestor evacuări

## C. GLOSAR DE TERMENI CONFORM LEGISLAȚIEI DE PĂDURI

---

- **Administrarea pădurilor** - totalitatea activităților cu caracter tehnic, economic și juridic desfășurate de ocoalele silvice, de structurile de rang superior sau de Regia Națională a Pădurilor - Romsilva în scopul asigurării gestionării durabile a pădurilor, cu respectarea regimului silvic
- **Amenajament silvic** - documentul de bază în gestionarea pădurilor, cu conținut tehnico-organizatoric și economic, fundamentat ecologic
- **Amenajarea pădurilor** - ansamblul de preocupări și măsuri menite să asigure aducerea și păstrarea pădurilor în stare corespunzătoare din punctul de vedere al funcțiilor ecologice, economice și sociale pe care acestea le îndeplinesc
- **Arboret** - porțiunea omogenă de pădure atât din punctul de vedere al populației de arbori, cât și al condițiilor staționale
- **Arboretum** - suprafața de teren pe care este cultivată, în scop științific sau educațional, o colecție de arbori și arbuști
- **Circulația materialelor lemnoase** - acțiunea de transport al materialelor lemnoase între două locații, folosindu-se în acest scop orice mijloc de transport, și/sau transmiterea proprietății asupra materialelor lemnoase
- **Compoziție-țel** - combinația de specii urmărită a se realiza de un arboret care îmbină în mod optim, atât prin proporție, cât și prin gruparea lor, exigențele biologice cu obiectivele multiple, social-economice ori ecologice
- **Consistența** - gradul de spațiere a arborilor în cadrul arboretului. Consistența, în funcție de gradul de dezvoltare a arboretului, se exprimă prin următorii indici:
  - a) indicele de desime - în cazul semințișurilor, lăstărișurilor sau plantațiilor fără starea de masiv încheiată;
  - b) indicele de densitate - determinat în raport cu suprafața de bază sau cu volumul;
  - c) indicele de închidere a coronamentului
- **Control de fond** - totalitatea acțiunilor efectuate în fondul forestier, în condițiile legii, de către personalul care asigură administrarea pădurilor și serviciile silvice, în scopul:
  - a) verificării stării limitelor și bornelor amenajistice;
  - b) verificării suprafeței de pădure în scopul identificării, inventarierii și evaluării valorice a arborilor tăiați în delict, a semințișurilor utilizabile distruse sau vătămăte, a oricăror altor pagube aduse pădurii, precum și stabilirii cauzelor care le-au produs;
  - c) verificării oportunității și calității lucrărilor silvice executate;
  - d) identificării lucrărilor silvice necesare;
  - e) verificării stării bunurilor mobile și imobile aferente pădurii respective;
  - f) inventarierii stocurilor de produse ale pădurii existente pe suprafața acesteia;
  - g) stabilirii pagubelor și/sau daunelor aduse pădurii, precum și propunerii de recuperare a acestora
- **Defrișare** - acțiunea de înlăturare completă a vegetației forestiere, fără a fi urmată de regenerarea acesteia, incluzând scoaterea și îndepărtarea cioatelor arborilor și arbuștilor, cu schimbarea folosinței și/sau a destinației terenului

- **Deținător** - proprietarul, administratorul, prestatorul de servicii silvice, transportatorul, depozitarul, custodele, precum și orice altă persoană fizică sau juridică în temeiul unui titlu legal de fond forestier sau de materiale lemnoase
- **Dispozitiv special de marcat** - ciocanele silvice de marcat, instrumentele folosite de personalul silvic pentru marcarea arborilor, a cioatelor și a materialului lemnos
- **Ecosistem forestier** - unitatea funcțională a biosferei, constituită din biocenoză, în care rolul predominant îl au populația de arbori și stațiunea pe care o ocupă aceasta
- **Exploatare forestieră** - procesul de producție prin care se extrage din păduri lemnul brut în condițiile prevăzute de regimul silvic
- **Gestionarea durabilă a pădurilor** - administrarea și utilizarea pădurilor astfel încât să își mențină și să își amelioreze biodiversitatea, productivitatea, capacitatea de regenerare, vitalitatea, sănătatea și în așa fel încât să asigure, în prezent și în viitor, capacitatea de a exercita funcțiile multiple ecologice, economice și sociale permanente la nivel local, regional, național și global fără a crea prejudicii altor ecosisteme
- **Masă lemnoasă** - totalitatea arborilor pe picior și/sau doborâți, întregi sau părți din aceștia, inclusiv cei aflați în diferite stadii de transformare și mișcare în cadrul procesului de exploatare forestieră
- **Materiale lemnoase** - lemnul rotund sau despicat de lucru și lemnul de foc, cheresteaua, flancurile, traversele, lemnul ecarisat - cu secțiuni dreptunghiulară sau pătrată -, precum și lemnul cioplit. Această categorie cuprinde și arbori și arbuști ornamentali, pomi de Crăciun, răchită și puieti
- **Material forestier de reproducere** - materialul biologic vegetal prin care se realizează reproducerea arborilor din speciile și hibridii artificiali, importanți pentru scopuri forestiere; aceste specii și acești hibridi se stabilesc prin lege specială
- **Obiectiv ecologic, economic sau social** - Efectul scontat și fixat ca țel prin amenajarea unei păduri. El se poate referi atât la produsele, cât și la serviciile pădurii
- **Ocol silvic** - unitatea constituită în scopul administrării pădurilor și/sau asigurării serviciilor silvice, indiferent de forma de proprietate asupra fondului forestier, având suprafața minimă de constituire după cum urmează:
  - a) în regiunea de câmpie - 3.000 ha fond forestier;
  - b) în regiunea de deal - 5.000 ha fond forestier;
  - c) în regiunea de munte - 7.000 ha fond forestier
- **Ocupare temporară a terenului** - schimbarea temporară a folosinței unui teren cu destinație forestieră în scopuri și pe perioade stabilite în condițiile legii
- **Precomptare** - acțiunea de înlocuire a volumului de lemn prevăzut a fi recoltat din arboretele incluse în planurile decenale de recoltare a produselor principale cu volume rezultate din exploatarea masei lemnoase din arborete afectate integral de factori biotici sau abiotici ori din arborete cu vârsta peste 60 de ani, afectate parțial de factori biotici sau abiotici ori provenite din defrișări legale și tăieri ilegale

- **Parchet** - suprafața de pădure în care se efectuează recoltări de masă lemnoasă în scopul realizării unei tăieri de îngrijire sau a unui anumit tratament
  
- **Perdele forestiere de protecție** - formațiunile cu vegetație forestieră, amplasate la o anumită distanță unele față de altele sau față de un obiectiv cu scopul de a-l proteja împotriva efectelor unor factori dăunători și/sau pentru ameliorarea climatică, economică și esteticosanitară a terenurilor
  
- **Perimetru de ameliorare** - terenurile degradate sau neproductive agricol care pot fi ameliorate prin împădurire, a căror punere în valoare este necesară din punctul de vedere al protecției solului, al regimului apelor, al îmbunătățirii condițiilor de mediu și al diversității biologice
  
- **Plantaj** - cultura forestieră constituită din arbori proveniți din mai multe clone sau familii, identificate, în proporții definite, izolată față de surse de polen străin și care este condusă astfel încât să producă în mod frecvent recolte abundente de semințe, ușor de recoltat
  
- **Posibilitate** - volumul de lemn ce poate fi recoltat dintr-o pădure, în baza amenajamentului silvic, pe perioada de aplicare a acestuia
  
- **Posibilitate anuală** - volumul de lemn ce poate fi recoltat dintr-o pădure, rezultat ca raport dintre posibilitate și numărul anilor de aplicabilitate a amenajamentului silvic
  
- **Prejudiciu adus pădurii** - efectul unei acțiuni umane, prin care este afectată integritatea pădurii și/sau realizarea funcțiilor pe care aceasta ar trebui să le asigure. Aceste acțiuni pot afecta pădurea:
  - a) în mod direct, prin acțiuni desfășurate ilegal;
  - b) în mod indirect, prin acțiuni al căror efect asupra pădurii poate fi cuantificat în timp. Se încadrează în acest tip efectele produse asupra acestora în urma poluării, realizării de construcții, exploatarea de resurse minerale, cu identificarea relației cauză-efect certificate prin studii realizate de organisme abilitate, neamenajarea zonelor de limitare a propagării incendiilor, precum și neasigurarea dotării minime pentru intervenție în caz de incendiu
  
- **Prestație silvică** - lucrările cu caracter tehnic silvic efectuate de ocoale silvice, pe bază de contract, în vegetația forestieră din afara fondului forestier național
  
- **Principiul teritorialității** - efectuarea administrării și serviciilor silvice, după caz, pe bază de contract, de către ocolul silvic care deține majoritatea fondului forestier din raza unității administrativ-teritoriale respective
  
- **Produse accidentale I** - volumul de lemn rezultat din exploatarea arboretelor afectate integral de factori biotici și abiotici, din exploatarea unor arbori din arborete cu vârste de peste 60 de ani, afectate parțial de factori biotici și abiotici, sau cel provenit din defrișări legal aprobate
  
- **Produse accidentale II** - volumul de lemn rezultat din exploatarea unor arbori din arborete cu vârste de până la 60 de ani, afectate parțial de factori biotici și abiotici
  
- **Proveniența materialelor lemnoase** - sursa localizată de unde au fost obținute materialele lemnoase, respectiv:
  - a) fondul forestier național;
  - b) vegetația forestieră din afara fondului forestier;

- c) centrele de sortare și prelucrare a lemnului;
- d) depozitele de materiale lemnoase;
- e) piețele, târgurile, oboarele și altele asemenea, autorizate pentru comercializarea materialelor lemnoase;
- f) import

■ **Prețul mediu al unui metru cub de masă lemnoasă pe picior** - prețul mediu de vânzare al unui metru cub de masă lemnoasă pe picior, calculată la nivel național pe baza datelor statistice din anul anterior

■ **Regimul codrului** - modul general de gospodărire a unei păduri, bazat pe regenerarea din sămânță

■ **Regimul crângului** - modul general de gospodărire a unei păduri, bazat pe regenerarea vegetativă

■ **Regimul silvic** - sistemul unitar de norme tehnice silvice, economice și juridice privind amenajarea, cultura, exploatarea, protecția și paza fondului forestier, în scopul asigurării gestionării durabile

■ **Schimbarea categoriei de folosință** - schimbarea folosinței terenului cu menținerea destinației forestiere, determinată de modificarea prevederilor amenajamentului silvic în scopul executării de lucrări, instalații și construcții necesare gestionării pădurilor

■ **Scoatere definitivă din fondul forestier național** - schimbarea definitivă a destinației forestiere a unui teren în altă destinație, în condițiile legii

■ **Servicii silvice** - totalitatea activităților cu caracter tehnic, economic și juridic desfășurate de ocoalele silvice, de structurile de rang superior sau de Regia Națională a Pădurilor - Romsilva în scopul asigurării gestionării durabile a pădurilor, cu respectarea regimului silvic, exceptând valorificarea masei lemnoase

■ **Sezon de vegetație** - perioada din an de la intrarea în vegetație a unui arboret până la repaosul vegetativ

■ **Silvicultura** - ansamblul de preocupări și acțiuni privind cunoașterea pădurii, crearea și îngrijirea acesteia, recoltarea și valorificarea rațională a produselor sale, prelucrarea primară a lemnului, precum și organizarea și conducerea întregului proces de gestionare

■ **Spații de depozitare a materialelor lemnoase** - spațiile delimitate, în care deținătorul materialelor lemnoase are dreptul să realizeze depozitarea acestora în vederea expedierii pentru transport, a prelucrării primare și industriale, a comercializării, precum și platformele primare de la locul de tăiere a masei lemnoase pe picior

■ **Stare de masiv** - stadiul din care o regenerare se poate dezvolta independent, ca urmare a faptului că exemplarele componente ale acesteia realizează o desime care asigură condiționarea lor reciprocă în creștere și dezvoltare, fără a mai fi necesare lucrări de completări și întrețineri

■ **Structură silvică de rang superior** - structura în a cărei subordine se pot afla, din punct de vedere tehnic, ocoalele silvice private

■ **Subunitate de gospodărire** - diviziunea unei unități de producție și/sau protecție, constituită ca urmare a grupării arboretelor din unitatea de producție și/sau protecție în funcție de țelul de gospodărire

■ **Teren neproductiv** - terenul în suprafață de cel puțin 0,1 ha, care nu prezintă condiții staționale care să permită instalarea și dezvoltarea unei vegetații forestiere

■ **Terenuri degradate** - terenurile care prin eroziune, poluare sau acțiunea distructivă a unor factori antropici și-au pierdut definitiv capacitatea de producție agricolă, dar pot fi ameliorate prin împădurire, și anume:

- a) terenurile cu eroziune de suprafață foarte puternică și excesivă;
- b) terenurile cu eroziune de adâncime - ogașe, ravene, torenți;
- c) terenurile afectate de alunecări active, prăbușiri, surpări și scurgeri noroioase;
- d) terenurile nisipoase expuse erodării de către vânt sau apă;
- e) terenurile cu aglomerări de pietriș, bolovăniș, grohotiș, stâncării și depozite de aluviuni torențiale;
- f) terenurile cu exces permanent de umiditate;
- g) terenurile sărăturate sau puternic acide;
- h) terenurile poluate cu substanțe chimice, petroliere sau noxe;
- i) terenurile ocupate cu halde miniere, deșeuri industriale sau menajere, gropi de împrumut;
- j) terenurile neproductive, dacă acestea nu se constituie ca habitate naturale;
- k) terenurile cu nisipuri mobile, care necesită lucrări de împădurire pentru fixarea acestora;
- l) terenurile din oricare dintre categoriile menționate la lit. a)-k), care au fost ameliorate prin plantații silvice și de pe care vegetația a fost înlăturată

■ **Unitate de producție și/sau protecție** - suprafața de fond forestier pentru care se elaborează un amenajament silvic. La constituirea unei unități de protecție și de producție se au în vedere următoarele principii:

- a) se constituie pe bazine sau pe bazine hidrografice, în cadrul aceluiași ocol silvic;
- b) delimitarea se realizează prin limite naturale, artificiale permanente sau pe limita proprietății forestiere, după caz.

Se includ într-o unitate de producție și/sau protecție proprietăți întregi, nefragmentate; proprietățile se pot fragmenta numai dacă suprafața acestora este mai mare decât suprafața maximă stabilită de normele tehnice pentru o unitate de producție și/sau protecție

■ **Urgență de regenerare** - Ordinea indicată pentru regenerarea arboretelor exploatabile, în raport cu vârsta exploatabilității și starea lor

■ **Vegetație forestieră din afara fondului forestier național** - vegetația forestieră situată pe terenuri din afara fondului forestier național, care nu îndeplinește unul sau mai multe criterii de definire a pădurii, fiind alcătuită din următoarele categorii:

- a) plantațiile cu specii forestiere de pe terenuri agricole;
- b) vegetația forestieră de pe pășuni cu consistență mai mică de 0,4;
- c) fânețele împădurite;
- d) plantațiile cu specii forestiere și arborii din zonele de protecție a lucrărilor hidrotehnice și de îmbunătățiri funciare;
- e) arborii situați de-a lungul cursurilor de apă și canalelor;
- f) zonele verzi din intravilan, altele decât cele definite ca păduri;
- g) parcurile dendrologice și arboreturile, altele decât cele cuprinse în păduri;

h) aliniamentele de arbori situate de-a lungul căilor de transport și comunicație

- **Vârsta exploatabilității** - Vârsta la care un arboret devine exploatabil în raport cu funcțiile multiple atribuite
- **Zonă deficitară în păduri** - județul în care suprafața pădurilor reprezintă mai puțin de 16% din suprafața totală a acestuia
- **Zonarea funcțională a pădurilor** - operația de delimitare a suprafețelor de pădure menite să îndeplinească diferite funcții de producție și protecție sau numai de protecție



## D. GLOSAR DE TERMENI CONFORM NATURA 2000

---

■ **Arie specială de conservare** - sit protejat pentru conservarea habitatelor naturale de interes comunitar și/sau a populațiilor speciilor de interes comunitar, altele decât păsările sălbatice, în conformitate cu reglementările comunitare

■ **Arie de protecție specială avifaunistică** - sit protejat pentru conservarea speciilor de păsări sălbatice, în conformitate cu reglementările comunitare

■ **Stare de conservare favorabilă a unui habitat** - se consideră atunci când:

- arealul său natural și suprafețele pe care le acoperă în cadrul acestui areal sunt stabile sau în creștere;
- are structura și funcțiile specifice necesare pentru menținerea sa pe termen lung;
- speciile care îi sunt caracteristice se află într-o stare de conservare favorabilă;

■ **Stare de conservare favorabilă a unei specii** - se consideră atunci când:

- specia se menține și are șanse să se mențină pe termen lung ca o componentă viabilă a habitatului sau natural;
- aria de repartiție naturală a speciei nu se reduce și nu există riscul să se reducă în viitor;
- există un habitat destul de vast pentru ca populațiile speciei să se mențină pe termen lung;

■ **Habitate naturale de interes comunitar** - acele habitate care:

- sunt în pericol de dispariție în arealul lor natural;
- au un areal natural mic ca urmare a restrângerii acestuia sau prin faptul că au o suprafață restrânsă;
- reprezintă eșantioane reprezentative cu caracteristici tipice pentru una sau mai multe dintre următoarele regiuni biogeografice: alpină, continentală, panonică, stepică și pontică

■ **Habitat natural prioritar** - tip de habitat natural amenințat, pentru a cărui conservare există o responsabilitate deosebită

■ **Specii de interes comunitar** - specii care pe teritoriul Uniunii Europene sunt periclitate, vulnerabile, rare sau endemice:

- periclitate, exceptând cele al căror areal natural este marginal în teritoriu și care nu sunt nici periclitate, nici vulnerabile în regiunea vest-paleartică;
- vulnerabile, adică a căror trecere în categoria speciilor periclitate este probabilă într-un viitor apropiat, în caz de persistență a factorilor cauzali;
- rare, adică ale căror populații sunt mici și care, chiar dacă în prezent nu sunt periclitate sau vulnerabile, riscă să devină; aceste specii sunt localizate în arii geografice restrânse sau sunt rar dispersate pe suprafețe largi;
- endemice și necesită o atenție particulară datorită naturii specifice a habitatului lor și/sau a impactului potențial al exploatării lor asupra stării lor de conservare.

■ **Specii prioritare** - specii periclitate și/sau endemice, pentru a căror conservare sunt necesare măsuri urgente.

# 1. EXPUNEREA CONȚINUTULUI ȘI A OBIECTIVELOR PRINCIPALE ALE PLANULUI SAU PROGRAMULUI, PRECUM ȘI A RELAȚIEI CU ALTE PLANURI ȘI PROGRAME RELEVANTE

---

## 1.1. INFORMAȚII GENERALE

Dezvoltarea durabilă constituie un obiectiv global. Uniunea Europeană joacă un rol cheie în înlăptuirea dezvoltării durabile în Europa. Pentru a răspunde acestei responsabilități, U.E. a pregătit strategia de dezvoltare durabilă în cadrul căreia se recunoaște ca pe termen lung *creșterea economică, coeziunea socială și protecția mediului trebuie să meargă mână în mână.*

Dezvoltarea durabilă oferă, pe termen lung, o viziune pozitivă a unei societăți mai prospere și mai corecte, care promite un mediu mai curat, mai sigur și mai sănătos – o societate care asigură o calitate mai bună vieții pentru noi și pentru generațiile următoare.

Transpunerea în practică a acestui obiectiv, presupune ca:

- dezvoltarea economică să sprijine progresul social și să țină seama de mediu
- politicile sociale să sprijine performanța economică
- politica de mediu să fie eficientă din punct de vedere al costurilor.

Este necesară o importantă reorientare a investițiilor publice și private spre tehnologii prietenoase pentru mediu, pentru ca dezvoltarea economică și socială să nu fie asociată cu degradarea mediului și cu consumul de resurse.

Crearea condițiilor pentru dezvoltarea durabilă este condiționată de evaluarea atentă a totalității efectelor politicilor propuse care trebuie să conțină estimarea impactului economic, social și de mediu. Toate politicile trebuie să conțină în miezul preocupărilor lor dezvoltarea durabilă.

După cum rezultă din strategia UE privind dezvoltarea durabilă, un obiectiv major îl constituie promovarea unei dezvoltări regionale mai echilibrate prin reducerea disparităților economice și menținerea viabilității comunităților rurale și urbane așa cum se recomandă prin perspectiva europeană a dezvoltării teritoriale. În acest sens se prevede încurajarea inițiativelor locale destinate abordării problemelor cu care se confruntă zonele urbane și elaborarea de recomandări privind strategii integrate pentru zone urbane și sensibile din punct de vedere al mediului.

Activitatea de elaborare a studiilor de evaluare a impactului de mediu pentru proiectele de amenajare a teritoriului și de urbanism la nivel de localități rurale sau urbane, are ca scop principal, evaluarea problemelor de mediu, ameliorarea și conservarea mediului înconjurător precum și analiza modului în care la nivelul actual s-a reușit la nivelul proiectului de amenajare a teritoriului, implementarea strategiilor europene și naționale de protecția mediului acestea fiind prioritare și condiționând prevederile de dezvoltare economică și socială.

La elaborarea prezentului Raport de mediu s-au luat în considerare actele normative în vigoare cu referire la protecția mediului: legi, hotărâri de guvern, ordine de ministru, ordonanțe de urgență, etc.

În conformitate cu Directiva Parlamentului European și a Consiliului 2001/42/CE privind evaluarea efectelor anumitor planuri și programe asupra mediului la întocmirea Raportului s-au ținut cont de următoarele prevederi:

- Legea nr. 265/29.06.2006 (M.Of. nr. 586/06.07.2006) pentru aprobarea Ordonanței de urgență a Guvernului nr. 195/22.12.2005 privind protecția mediului (M.Of. nr. 1196/30.12.2005, rectificare în M.Of. nr. 88/31.01.2006)

- Ordonanța de urgență nr. 114/17.10.2007 (M.Of. nr. 713/22.10.2007) pentru modificarea și completarea Ordonanței de urgență a Guvernului nr. 195/2005 privind protecția mediului
- Ordonanța de urgență nr. 164/19.11.2008 (M.Of. nr. 808/03.12.2008) pentru modificarea și completarea Ordonanței de urgență a Guvernului nr. 195/2005 privind protecția mediului
- HG nr. 1076/08.07.2004 (M.Of. nr. 707/05.08.2004) privind stabilirea procedurii de realizare a evaluării de mediu pentru planuri și programe
- Ordinul Ministrului Apelor și Protecției Mediului nr. 995/21.09.2006 (M.Of. nr. 812/03.10.2006) pentru aprobarea listei planurilor și programelor care intră sub incidența Hotărârii Guvernului nr. 1076/2004 privind stabilirea procedurii de realizare a evaluării de mediu pentru planuri și programe
- Ordinul MMGA nr. 117/02.02.2006 (M.Of. nr. 186/27.02.2006) pentru aprobarea manualului privind aplicarea procedurii de realizare a evaluării de mediu pentru planuri și programe

Conform HG nr. 1076/2004 se supun obligatoriu procedurii de realizare a evaluării de mediu planurile care se pregătesc pentru amenajarea teritoriului și urbanism sau utilizarea terenului, prin realizarea unui Raport de Mediu.

Potrivit art. 2, pct. e, Raportul de mediu descrie și evaluează efectele posibile semnificative asupra mediului obiectivele și aria geografică aferentă, de asemenea analizează problemele semnificative de mediu, starea mediului și evoluția acestuia în absența implementării planului și determină obiectivele de mediu relevante în raport cu obiectivele specifice ale planului.

În context general, evaluarea mediului (EM) este un proces care caută să asigure luarea în considerare a impactului asupra mediului, în elaborarea propunerilor de dezvoltare la nivel de politică, plan, program sau proiect, înainte de luarea deciziei finale în legătură cu promovarea acestora. Ca atare, evaluarea mediului este un instrument pentru factorii de decizie, care îi ajută să pregătească și să adopte decizii durabile, respectiv decizii prin care se reduce la minim impactul negativ asupra mediului și se întăresc aspectele pozitive. Evaluarea mediului constituie astfel, o parte integrantă a procesului de luare a deciziilor cu privire la promovarea unei politici, plan, program sau a unui proiect.

Directiva SEA 2001/42/CE (Strategic Environmental Assessment) are obiectivul declarat de a contribui la integrarea considerentelor de mediu în elaborarea și adoptarea planurilor și programelor, în vederea promovării dezvoltării durabile, iar Directiva EIA 85/337/EEC (Environmental Impact Assessment) amendată de Directiva Consiliului 97/11/EC și de Directiva Parlamentului European și a Consiliului 2003/35/CE de instituire a participării publicului la elaborarea anumitor planuri și programe privind mediul și de modificare a Directivelor Consiliului 85/337/CEE și 96/61/CE în ceea ce privește participarea publicului și accesul la justiție, stabilește procedura de evaluare a efectelor anumitor proiecte publice și private asupra mediului.

Evaluarea strategică de mediu (SEA) este un instrument utilizat pentru minimizarea riscului și pentru maximizarea efectelor pozitive asupra mediului, ale planurilor și programelor de mediu propuse.

Directiva Consiliului European nr. 2001/42/CE privind evaluarea efectelor anumitor planuri și programe asupra mediului (în continuare numită Directiva SEA) cere ca SEA să fie efectuată în faza de elaborare a unui plan sau program, precum și elaborarea unui raport de mediu, efectuarea de consultări și luarea în considerare a raportului de mediu și a rezultatelor consultărilor, în procesul de luare a deciziilor.

România a transpus Directiva SEA prin Hotărârea de Guvern nr. 1076 din 8 iulie 2004, hotărâre care stabilește procedura de evaluare de mediu pentru anumite Planuri/Programe (P/P).

Statelor Membre ale Uniunii Europene le revine responsabilitatea de a stabili măsurile concrete de conservare și posibilele restricții în utilizarea siturilor Natura 2000. Pentru aceasta trebuie menționat, condițiile locale reprezintă factorul decisiv în managementul fiecărui sit (Natura 2000 și pădurile „Provocări și oportunități” – Ghid de interpretare Comisia Europeană, DG Mediu, Unitatea Natură și Biodiversitate, Secția Păduri și Agricultură).

Directiva Habitate stabilește câteva principii pentru gospodărirea siturilor Natura 2000, mai ales în baza articolelor 4 și 6. Aceste linii directoare trebuie înțelese ca un cadru în care negocierile concrete pentru planurile sau măsurile de management la nivelul fiecărui sit vor viza în principal atingerea obiectivelor de conservare, fără a neglija însă susținerea comunităților locale.

În aceste sens amenajamentul silvic ar trebui să introducă conceptul de exploatare multi-funcțională a pădurii, concept ce se află în centrul strategiei UE de exploatare a pădurii și este recunoscut pe scară largă în Europa. Acest concept integrează toate beneficiile importante pe care pădurea le aduce societății (funcția ecologică, economică, de protecție și socială).

Construite pe principiile Directivei Habitate și pe recomandările de ordin tehnic ale Comisiei Europene, principiile și regulile ce fundamentează acest raport sunt:

- Fiecare evaluare reprezintă un caz particular care dezbate doar obiectivele de conservare ale unui anumit sit Natura 2000
- Urmărirea înțelegerii relațiilor ecologice, conexiunilor și caracteristicilor ce compun integritatea unui sit
- Aplicarea principiului preventiv
- Interpretarea și folosirea corectă a pragului semnificației.

În ceea ce privește habitatele, conform experienței altor state membre o pierdere de 1% din aria totală din cadrul habitatului este percepută ca “semnificativă”. Cu toate acestea, evaluarea intensității unui impact, depinde și de calitatea parcelor afectate, distribuția lor, deficitul și relația cu aria totală a aceluși tip de habitat din cadrul unei țări sau regiuni biogeografice.

În contextul descris anterior, prezentul raport abordează problema habitatelor de interes comunitar din zona studiată, în relație cu dinamica anterioară a pădurii evaluată în cadrul planului de amenajare, ținând cont de funcțiile atribuite fondului forestier (inclusiv cele de protecție a naturii). Habitatele forestiere se caracterizează prin complexitate funcțională ridicată, fiind un ecosistem capabil de autoreglare. Habitatele forestiere, sunt caracterizate de o diversitate biologică dependentă direct de stadiul de vegetație în care se află arboretele, structura verticală și orizontală a pădurii, caracteristicile calitative (origine, proveniență, vitalitate etc.), motiv pentru care unitățile amenajistice nu pot fi analizate ca entități separate. În consecință evaluarea stării de conservare a habitatelor s-a realizat pentru fiecare habitat în parte, prin analiza cantitativă și calitativă a criteriilor ce definesc starea favorabilă de conservare, pentru totalitatea arboretelor ce se constituie ca habitate de interes comunitar. Utilizând același principiu al integralității, evaluarea efectelor aplicării planului s-a realizat pentru întreaga suprafață a habitatelor, urmărind modificări ale stării de conservare la nivelul întregii suprafețe vizate de planul de amenajament.

SEA este un instrument proactiv care nu suferă de aceleași limitări pe care le poate întâmpina evaluarea mediului efectuată pentru faza de elaborare a proiectelor. EIM influențează prea târziu procesul decizional și nu acționează decât ca instrument de reacție. De exemplu, în momentul în care se efectuează EIM pentru un proiect, s-a decis deja în mare măsură asupra aspectelor de nivel superior referitoare la tipul de dezvoltare dorită sau la locul unde ar urma să se propună această dezvoltare. De asemenea, EIM se axează pe măsuri de reducere și ameliorare a impactului.

O SEA eficace poate aduce următoarele avantaje:

- Realizarea unui management durabil din punct de vedere al mediului
- Îmbunătățirea calității procesului de elaborare a politicii, planului sau programului
- Creșterea eficienței și eficacității procesului decizional

- Întărirea sistemului de conducere și a eficienței instituționale
- Întărirea procesului EIM pentru proiecte
- Facilitarea cooperării transfrontieră.

O bună aplicare a SEA va ridica din timp semnale de avertizare cu privire la opțiunile care nu asigură o dezvoltare durabilă din punct de vedere al mediului, înaintea formulării proiectelor specifice și atunci când sunt încă posibile alternative majore. Astfel SEA facilitează o mai bună luare în considerare a constrângerilor de mediu în formularea politicilor, planurilor și programelor care creează cadrul pentru proiecte specifice și vine în sprijinul dezvoltării durabile din punct de vedere al mediului.

O serie de probleme derivă din acumularea unei multitudini de efecte mărunte și adesea secundare sau indirecte, mai curând decât din efecte mari și evidente, cum ar fi: pierderea confortului, modificările de peisaj, pierderea zonelor umede și schimbările climatice. Aceste efecte sunt foarte greu de tratat de la un proiect la altul prin EIM, ele pot fi mai bine identificate și tratate la nivelul SEA.

Efectele cumulative au loc, de exemplu, acolo unde mai multe planuri de dezvoltare luate în parte au efecte ne semnificative sau efecte individuale (zgomot, praf, efect vizual, etc.) dar implementarea tuturor va conduce la un efect cumulat care poate fi semnificativ pentru caracteristicile zonei respective.

Efectele secundare și indirecte sunt acele efecte care nu rezultă direct din implementarea unui plan, ci apar la distanță față de efectul inițial sau ca rezultat al unei căi de propagare complexă. Între exemplele de efecte secundare se numără: lucrări de dezvoltare care duc la modificarea pânzei freatice și care astfel afectează ecologia unei zone umede învecinate sau calitatea apei pentru utilizatorii apei de râu din aval, sau un alt exemplu ar fi implementarea unui proiect care facilitează sau atrage alte lucrări de amenajare și/sau stimulează migrarea populației, ceea ce duce la rândul său la cererea de școli, locuințe și unități medicale.

Efectele sinergice interacționează, producând un efect mai mare decât suma efectelor individuale. Efectele sinergice apar atunci când habitatele, resursele sau comunitățile umane se apropie de limita capacității de suportare a mediului. De exemplu, un habitat cu specii sălbatice se poate fragmenta progresiv, cu efect limitativ asupra unei specii anume, până când o ultimă fragmentare distruge echilibrul ecologic dintre specii, sau face ca zonele să devină prea restrânse pentru a susține orice fel de specii.

Adeseori se consideră că noțiunea de efect cumulat cuprinde și efectele secundare sau sinergice.

SEA determină o creștere a eficienței procesului decizional deoarece:

- ajută la eliminarea unor alternative de dezvoltare care o dată implementate ar fi inacceptabile, adică prin procedurile de implicare a publicului determină reducerea numărului de contestații și discuții la nivel operațional al EIM;

- ajută la prevenirea unor greșeli, prin limitarea dintr-o fază incipientă a riscului de remediere costisitoare a unor prejudicii ce puteau fi evitate sau a unor acțiuni corective necesare, într-o fază ulterioară, precum și relocarea sau reproiectarea unor instalații.

Prin participarea publicului la SEA se determină o mare deschidere, transparență, responsabilitate și credibilitate a procesului de planificare care conduce la întărirea sistemului de conducere și a eficienței instituționale. SEA poate mobiliza sprijinul cetățenilor în implementare, astfel un P/P va deveni mai eficace dacă valorile, vederile, opiniile și cunoștințele publicului la nivel local/și sau cunoștințele specialiștilor vor fi încorporate în procesul de luare a deciziei.

SEA îmbunătățește colaborarea dintre ministere, sau alți titulari de P/P, și autoritățile de mediu, ca și aceea dintre diferitele sectoare, prin formarea grupurilor de lucru pentru SEA. SEA întărește EIM pentru proiecte deoarece acestea vor avea la bază P/P optimizate în prealabil, ceea ce ușurează sarcina de evaluare la nivel de proiect.

Integrarea procesului SEA în procesul de elaborare al P/P este sugestiv prezentată în următorul tabel „Ghid generic privind evaluarea de mediu pentru planuri și programe”, elaborat

în cadrul proiectului „Întărirea capacității instituționale pentru implementarea și punerea în aplicare a Directivei SEA și a Directivei de Raportare”, EuropeAid/121491/D/SER/RO (PHARE 2004/016 – 772.03.03), disponibil pe site-ul Agenției Naționale pentru Protecția Mediului, [www.anpm.ro](http://www.anpm.ro):

**Tabel 1: Ghid generic privind evaluarea de mediu pentru planuri și programe**

Etapa	Descriere
Încadrare	Scopul etapei de încadrare este acela de a determina dacă este sau nu este necesară aplicarea SEA în cazul unui anumit plan. Amenajamentul silvic face obiectul încadrării.
Definirea domeniului	Se determină domeniul de cuprindere și nivelul de detaliere al evaluării (și astfel și al raportului de mediu). Domeniul de cuprindere al evaluării definește de exemplu ce aspecte sau probleme de mediu să fie incluse în analiză, teritoriul geografic pentru care să se facă evaluarea (deoarece zona de impact poate fi mai largă decât amprenta planului), procedura de urmat în raport cu procesul de planificare specific și consultarea cu autoritățile de resort și cu publicul pentru fiecare plan, alternativele posibile de analizat și cerințele privind monitorizarea.
Evaluarea P/P	Această etapă poate fi sub-împărțită în părți specifice în conformitate cu abordarea metodologică și cu domeniul, precizate în Ghidul metodologic cadru și cu procedurile detaliate deja specificate pentru planul respectiv, dar ea trebuie să includă de asemenea: <ul style="list-style-type: none"> <li>- evaluarea situației actuale și a tendințelor și evoluției lor probabile dacă P/P nu este implementat</li> <li>- evaluarea de mediu a anumitor părți ale P/P (obiective prioritare propuse, măsuri, activități, proiecte, opțiuni etc.) inclusiv evaluarea efectelor cumulative ale întregului P/P</li> <li>- evaluarea programului propus de monitorizare a dezvoltării și de monitorizare a mediului (inclusiv identificarea indicatorilor de mediu relevanți) și a aranjamentelor privind raportarea.</li> </ul>
Intocmirea Raportului de mediu	Raportul de mediu este un document în care sunt sintetizate toate rezultatele și concluziile evaluării și care prezintă toate alternativele de dezvoltare și modul în care s-a făcut selectarea opțiunii/ alternativei cea mai puțin dăunătoare pentru mediu.
Consultare cu autoritățile de resort și cu publicul	Consultarea cu autoritățile de resort și participarea publicului se efectuează de obicei de mai multe ori în cursul procesului SEA și ar trebui să se desfășoare pe tot parcursul evaluării. În raportul de mediu, ca și în luarea deciziei cu privire la P/P supus evaluării trebuie să se țină seama de rezultatele consultării și, acolo unde este cazul, ele să fie incluse în plan.
Luarea deciziei	Titularul planului trebuie să țină seama de rezultatele evaluării, ca și de concluziile stabilite în procesul de consultare a publicului în adoptarea deciziei finale cu privire la P/P.
Monitorizare	Efectele asupra mediului pe perioada implementării P/P trebuie să fie monitorizate și înregistrate. În mod ideal, sistemul și mecanismele de monitorizare a mediului ar trebui să facă parte din sistemul general de monitorizare a implementării P/P. Mecanismele de monitorizare a mediului trebuie să fie precizate în raportul de mediu. Dacă sunt identificate efecte adverse semnificative, trebuie efectuate acțiuni de remediere sau atenuare corespunzătoare.

În evaluarea impactului P/P analizat asupra mediului se utilizează o serie de abordări, metode și instrumente diferite, determinate de conținutul P/P analizat, de componentele mediului ce pot fi afectate, sau de resursele disponibile pentru efectuarea SEA.

În cadrul etapei de evaluare se parcurg 7 pași, astfel:

- Pasul 1 - Stabilirea situației inițiale a mediului;
- Pasul 2 - Testarea compatibilității obiectivelor P/P cu obiectivele relevante de mediu;
- Pasul 3 - Predicția efectelor P/P, inclusiv ale alternativelor acestuia, asupra mediului;
- Pasul 4 - Evaluarea semnificației efectelor în raport cu obiectivele de mediu relevante;
- Pasul 5 - Identificarea măsurilor de ameliorare a efectelor negative semnificative și de întărire a efectelor pozitive;
- Pasul 6 - Alegerea alternativei preferabile a P/P;
- Pasul 7 - Propunerea măsurilor de monitorizare a efectelor implementării P/P asupra mediului.

Metodologia SEA folosită pentru această evaluare include toate cerințele Directivei SEA, recomandările metodologice din „Ghid privind evaluarea de mediu pentru planuri și programe de amenajare a teritoriului și urbanism” și „Ghid generic privind evaluarea de mediu pentru planuri și programe”, elaborate în cadrul proiectului „Întărirea capacității instituționale pentru implementarea și punerea în aplicare a Directivei SEA și a Directivei de Raportare”, EuropeAid/121491/D/SER/RO (PHARE 2004/016 – 772.03.03) și cerințele naționale privind SEA din România, stabilite de HG nr. 1076/2004.

Lucrarea de față reprezintă ***Raportul de Mediu pentru Amenajamentul silvic al fondului forestier proprietate privată aparținând S.C. O-CALL FOREST S.R.L., U.P. II Terra Intermed, jud. Vrancea.***

Prezentul raport de mediu este elaborat în conformitate cu cerințele H.G. nr. 1076/08.07.2004 privind stabilirea procedurii de realizare a evaluării de mediu pentru planuri și programe și cu recomandările cuprinse în Manualul pentru aplicarea procedurii de realizare a evaluării de mediu pentru planuri și programe elaborat de Ministerul Mediului și Gospodăririi Apelor, împreună cu Agenția Națională de Protecția Mediului.

Suprafața fondului forestier vizată de amenajamentul silvic este de 488,02 ha și este organizată într-o unitate de protecție și producție: U.P. II Terra Intermed.



### ***1.1.1. Titularul proiectului***

**Numele:** S.C. O-CALL FOREST S.R.L.

**Adresa poștală:** Municipiul Sibiu, Str. Râului, Nr. 30, jud. Sibiu

**Telefon** – 0745114709, e-mail: info.terrainintermed@gmail.com

**Numele persoanei de contact:** dl. Schuler Liviu

### ***1.1.2. Situația juridică a terenului***

Terenul este proprietate privată aparținând **S.C. O-CALL FOREST S.R.L.**

### ***1.1.3. Autorul atestat al raportului de mediu***

**Numele:** S.C. CEMBRA FOREST S.R.L.

**Adresa poștală:** Str. Gării Dârste, Nr. 21, Mun. Brașov, jud. Brașov

**Telefon** – 0759015804, e-mail: cembraforest@yahoo.com

**Numele persoanei de contact:** ing. Dorin Buzuleciu

### ***1.1.4. Obiectivele evaluării strategice de mediu***

Evaluarea strategică de mediu este un instrument utilizat pentru minimizarea riscului și pentru maximizarea efectelor pozitive ale planurilor și programelor de mediu propuse. Directiva Consiliului European nr. 2001/42/CE privind evaluarea efectelor anumitor planuri și programe asupra mediului (denumită în continuare Directiva SEA) cere ca evaluarea strategică de mediu să fie efectuată în faza de elaborare a unui plan sau program, precum și elaborarea unui raport de mediu, efectuarea de consultări și luarea în considerare a raportului de mediu și a rezultatelor consultărilor în procesul de luare a deciziilor. România a transpus Directiva SEA prin Hotărârea de Guvern nr. 1076 din 8 iulie 2004.

Procesul de evaluare strategică de mediu examinează rezultatele individuale ale procesului de planificare și poate propune modificări necesare pentru a maximiza beneficiile pentru mediu generate de propunerea de dezvoltare și pentru a minimiza riscurile și impacturile negative ale acestora asupra mediului.

### ***1.1.5. Metodologie***

Metodologia de evaluare strategică de mediu folosită pentru această evaluare include toate cerințele Directivei SEA, stabilite de HG nr. 1076/2004. Pe baza acestor cerințe, prezenta evaluare de mediu vizează:

- stabilirea problemelor cheie care trebuie luate în considerare în cadrul elaborării planului;
- analiza contextului planului și posibilele tendințe viitoare în cazul în care planul nu este implementat;
- identificarea unui set optim de obiective și priorități de dezvoltare specifice;
- identificarea măsurilor optime care pot permite cel mai bine realizarea obiectivelor;

- propune un sistem optim de monitorizare și gestionare;
- asigură consultări în timp util și eficiente cu autoritățile relevante și publicul interesat, inclusiv cu cetățenii și grupuri organizate interesate;
- informează factorii de decizie cu privire la Amenajamentul Silvic și posibilul impact al acestuia.

## **1.2. DESCRIEREA CONȚINUTULUI ȘI A OBIECTIVELOR PLANULUI DE AMENAJARE**

### **1.2.1. Rezumat al principalelor capitole**

Conținutul Raportului de mediu pentru plan a fost stabilit în conformitate cu cerințele Anexei nr. 2 la HG nr. 1076/2004, întregul proces de evaluare și de elaborare a Raportului de mediu fiind efectuat în acord cu cerințele HG nr. 1076/2004 și cu recomandările cuprinse în Manualul pentru aplicarea procedurii de realizare a evaluării de mediu pentru planuri și programe elaborat de Ministerul Mediului și Gospodăririi Apelor, împreună cu Agenția Națională de Protecția Mediului. Conținutul Raportului de mediu a fost aprobat de Grupul de Lucru.

Mai jos se prezintă, în sinteză, conținuturile capitolelor 1 – 11 din cuprinsul prezentului Raport de mediu.

**Capitolul 1:** Expunerea conținutului și a obiectivelor principale ale planului sau programului, precum și a relației cu alte planuri și programe relevante

În acest capitol este prezentată o sinteză a conținutului Amenajamentului Silvic, obiectivele principale ale planului și planul de amenajament. De asemenea, este prezentată relația Amenajamentului Silvic cu alte planuri, precum și aspectele legislative specifice.

**Capitolul 2:** Aspectele relevante ale stării actuale a mediului și a evoluției sale probabile în situația neimplementării planului de amenajare

În acest capitol este prezentată starea actuală a mediului natural din zona avută în vedere de Amenajamentul Silvic, pe factori de mediu. Au fost luați în considerare acei factori de mediu care pot fi influențați, pozitiv sau negativ, de prevederile Amenajamentului Silvic. De asemenea, este analizată evoluția probabilă a mediului în cazul în care nu se vor implementa prevederile Amenajamentului Silvic.

**Capitolul 3:** Caracteristicile de mediu ale zonei posibil a fi afectată semnificativ

În acest capitol se face analiza influenței Amenajamentului Silvic asupra principalilor factori de mediu; aer, apă, sol, biodiversitate.

**Capitolul 4:** Probleme de mediu existente

În acest capitol au fost identificate caracteristicile de mediu ale zonei și problemele de mediu relevante pentru zona Amenajamentului Silvic, pe baza datelor referitoare la starea actuală a mediului.

**Capitolul 5:** Obiectivele de protecția mediului relevante pentru Amenajamentul Silvic analizat

În acest capitol sunt prezentate obiectivele de protecția mediului identificate pentru diferiți factori de mediu, relevante pentru Amenajamentul Silvic, în acord cu legislația și strategiile naționale și ale Uniunii Europene. S-au stabilit țintele pentru atingerea acestor obiective, precum și indicatorii care vor servi pentru monitorizarea și cuantificarea acțiunilor pentru protecția mediului și ale efectelor planului asupra calității mediului.

**Capitolul 6:** Potențiale efecte semnificative asupra mediului

În acest capitol sunt prezentate, pentru prevederile planului, impactul asupra fiecărui factor/aspect de mediu. Rezultatele evaluării efectelor potențiale asupra mediului au fost obținute pe baza metodelor expert de predicție a impactului specifice fiecărui factor/aspect de mediu, a criteriilor de evaluare și a categoriilor de impact definite în Capitolul 5. Evaluarea efectelor asupra mediului a fost făcută luând în considerare probabilitatea, durata, frecvența, reversibilitatea, natura cumulativă, riscul pentru sănătatea umană, extinderea spațială, vulnerabilitatea zonei.

**Capitolul 7:** Potențiale efecte semnificative asupra mediului inclusiv asupra sănătății, în context transfrontieră

Data fiind localizarea amplasamentului Amenajamentului Silvic, acesta nu va avea niciun efect semnificativ asupra mediului altui stat.

**Capitolul 8:** Măsurile propuse pentru a preveni, reduce și compensa orice efect advers asupra mediului al implementării amenajamentului silvic

În acest capitol sunt prezentate, pentru prevederile planului, măsurile specifice pentru prevenirea și reducerea impactului prevăzute de plan și propuse prin actualul raport.

**Capitolul 9:** Expunerea motivelor care au condus la selectarea variantelor alese

În acest capitol sunt prezentate și evaluate, din punct de vedere al impactului asupra mediului, alternativele privind propunerile de implementare a planului, care poate genera efecte semnificative asupra mediului.

**Capitolul 10:** Măsurile avute în vedere pentru monitorizarea efectelor semnificative ale implementării amenajamentului silvic

În acest capitol sunt prezentate propunerile pentru programul de monitorizare a implementării prevederilor Amenajamentului Silvic și de monitorizare a efectelor planului asupra mediului. Sunt stabilite seturi de indicatori necesari pentru programul de monitorizare.

**Capitolul 11:** Rezumat fără caracter tehnic

În acest capitol este prezentată o sinteză a principalelor elemente ale Raportului de mediu, sinteza care să faciliteze publicului interesat cunoașterea celor mai importante aspecte propuse de plan, a măsurilor prevăzute de acesta pentru atingerea obiectivelor de mediu, precum și a rezultatelor evaluării de mediu.

## **1.2.2. Conținutul și obiectivele principale ale planului**

### **1.2.2.1. Denumirea planului**

**Amenajamentul silvic al fondului forestier proprietate privată aparținând S.C. O-CALL FOREST S.R.L., U.P. II Terra Intermed, jud. Vrancea, suprafață administrată prin Ocolul Silvic Vrana, cu sediul în Comuna Păunești, jud. Vrancea.**

### **1.2.2.2. Descrierea planului**

#### *Generalități privind amenajamentul silvic*

Conform legislației în vigoare, modul de gospodărire a fondului forestier național, indiferent de natura proprietății pădurilor și terenurilor ce îl compun se reglementează prin amenajamente silvice. Amenajarea pădurilor reprezintă atât știința cât și practica organizării și conducerii structural-funcționale a pădurilor în conformitate cu cerințele ecologice, economice și sociale. Amenajamentul este o lucrare științifică amplă cu aplicabilitate imediată.

În acord cu Legea nr. 46/2008 (Codul Silvic al României cu modificările și completările ulterioare), amenajamentul silvic reprezintă “studiul de bază în gestionarea pădurilor, cu conținut tehnico-organizatoric, juridic și economic, fundamentat ecologic”, iar amenajarea pădurilor este “ansamblul de preocupări și măsuri menite să asigure aducerea și păstrarea pădurilor în stare corespunzătoare din punctul de vedere al funcțiilor ecologice, economice și sociale pe care acestea le îndeplinesc și este activitate de dezvoltare tehnologică”.

**Amenajamentul silvic** este o lucrare multidisciplinară care cuprinde un sistem de măsuri pentru organizarea și conducerea pădurii spre starea cea mai corespunzătoare funcțiilor multiple ecologice, economice și sociale care i-au fost atribuite.

Amenajamentele sunt realizate în concepție sistemică, urmărindu-se integrarea amenajării pădurilor în acțiunile mai cuprinzătoare de amenajare a mediului cu luarea în considerare a tuturor aspectelor din zonă.

Amenajamentele sunt întocmite pe baza “Normelor tehnice pentru amenajarea pădurilor” care constituie o componentă de bază a regimului silvic și în concordanță cu prevederile din **Codul Silvic** (Legea nr. 46/2008). Conform acestor prevederi, amenajamentul trebuie să vizeze prin toate reglementările ce le sunt specifice asigurarea gospodăririi durabile a ecosistemelor forestiere.

Elaborarea amenajamentelor silvice se face sub coordonarea și controlul autorității publice centrale care răspunde de silvicultură. Amenajamentele se elaborează prin unități specializate atestate de autoritatea publică centrală care răspunde de silvicultură.

Organizarea procesului de producție se face la nivelul unităților de producție.

Sunt vizate toate aspectele care interesează economia forestieră, sintetizând măsurile de aplicat în vederea dirijării structurii actuale a pădurilor spre structura optimă și pentru ridicarea productivității lor. La baza întocmirii amenajamentului silvic și a fundamentării soluțiilor tehnice au stat descrierile parcelare cu cartări staționale, la scară mijlocie, efectuate în anul 2022.

Sarcina fundamentală a **Amenajamentul silvic al fondului forestier proprietate privată aparținând S.C. O-CALL FOREST S.R.L., U.P. II Terra Intermed, jud. Vrancea**, este de a organiza și conduce pădurile din teritoriul studiat spre starea lor de maximă eficacitate funcțională în condițiile respectării următoarelor principii:

- *principiul continuității și al permanenței pădurilor;*
- *principiul eficacității funcționale;*
- *principiul conservării și ameliorării biodiversității;*
- *principiul economic.*

În acest sens, prin conceptul de dezvoltare durabilă se înțelege capacitatea de a satisface cerințele generației prezente fără a compromite capacitatea generațiilor viitoare de a satisface propriile nevoi.

**Principiul continuității și permanenței pădurilor** reflectă preocuparea permanentă de a asigura prin amenajament condițiile necesare pentru gestionarea durabilă a pădurilor, prin aceasta înțelegând administrarea și utilizarea ecosistemelor forestiere astfel încât să li se mențină și să li se amelioreze biodiversitatea, productivitatea, capacitatea de regenerare, vitalitatea, sănătatea și să asigure pentru prezent și viitor capacitatea de a exercita funcțiile multiple ecologice, economice și sociale la nivel local, regional și chiar mondial, fără a prejudicia alte sisteme. Acest principiu se referă atât la continuitatea în sens progresiv a funcțiilor de producție cât și la permanența și ameliorarea funcțiilor de protecție și sociale vizând nu numai interesele generațiilor actuale dar și pe cele de perspectivă ale societății. Totodată, potrivit acestui principiu, amenajamentul acordă o atenție permanentă asupra asigurării integrității și dezvoltării fondului forestier.

**Principiul eficacității funcționale.** Prin acest principiu se exprimă preocuparea permanentă pentru creșterea capacității de producție și de protecție a pădurilor și pentru valorificarea produselor acesteia. Se are în vedere atât creșterea productivității pădurilor și a calității produselor dar și ameliorarea funcțiilor de protecție, vizând realizarea unei eficiențe economice în gospodărirea pădurilor precum și asigurarea unui echilibru corespunzător între aspectele de ordin ecologic, economic, social cu cele mai mici costuri.

**Principiul conservării și ameliorării biodiversității.** Prin acesta se urmărește conservarea și ameliorarea biodiversității la cele patru nivele ale acesteia: diversitatea genetică intraspecifică, diversitatea speciilor, diversitatea ecosistemelor și diversitatea peisajelor în scopul maximizării stabilității și al potențialului polifuncțional al pădurilor.

**Principiul economic.** Conform acestui principiu, organizarea producției forestiere este dirijată de principiul fundamental al dezvoltării planice, în raport cu însușirile pădurii și a condițiilor naturale de dezvoltare ale acesteia.

Amenajamentul silvic pentru suprafețele suprapuse cu ariile naturale protejate de interes comunitar cuprinde o prezentare a pădurilor. Organizarea procesului de producție se face la nivelul unităților de producție.

#### **Structura și conținutul amenajamentului silvic**

Din punct de vedere structural, amenajamentul silvic cuprinde 4 părți, astfel:

- Partea I: Memoriul tehnic;
- Partea a II a: Planuri de amenajament;
- Partea a III a: Evidențe de amenajament;
- Partea a IV a: Aplicarea amenajamentului.

**Memoriul tehnic** cuprinde capitole referitoare la mărimea fondului forestier, la asigurarea integrității acestuia, la organizarea administrativă a pădurii. Partea cea mai amplă a memoriului tehnic o reprezintă fundamentarea naturalistică, stabilirea bazelor de amenajare (respectiv acele elemente tehnice și organizatorice prin care se definesc structurile optime a arboretelor și a pădurii în ansamblul ei, corespunzător obiectivelor multiple social-economice și ecologice urmărite), organizarea procesului de protecție sau producție (respectiv organizarea în subunități de gospodărire și determinarea lucrărilor necesare și stabilirea volumului acestor lucrări). Memoriul tehnic mai cuprinde date referitoare la accesibilitatea fondului forestier, la diverse alte produse pe care le poate oferi eventual pădurea și indicații privind protecția pădurii în raport cu factorii destabilizatori și limitativi.

**Planurile de amenajament** prezintă așa cum arată și numele planurilor necesare gospodăririi pădurilor. Aceste planuri sunt întocmite pentru 10 ani (perioada de valabilitate a amenajamentului). Planurile se referă la recoltarea masei lemnoase, la lucrările de conducere și îngrijire a arboretelor, la lucrările de împădurire și îngrijire a culturilor și la lucrările de conservare.

**Evidențele de amenajament** conțin date statistice necesare atât procesului de decizie

în stabilirea soluțiilor tehnice cât și elementele de caracterizare a arboretelor necesare la stabilirea unor intervenții sau unor tehnologii.

Cel mai important element al acestei părți îl reprezintă **Descrierea parcelară**. Aceasta prezintă descrierea fiecărui arboret (unitate amenajistică sau subparcelă), prin prezentarea datelor staționale (formă de relief, pantă altitudine, expoziție, tipuri de sol, tipuri de stațiune, ș.a.), a elementelor care caracterizează arborii (vârstă, diametru, înălțime, elagaj, calitate, ș.a.) pentru speciile stabilite ca elemente de arboret, precum și elementele care caracterizează arboretele în ansamblul lor (tipuri de pădure, caracterul actual al tipului de pădure, vârsta medie și consistența respectiv gradul de acoperire al solului). Tot în această descriere sunt trecute și lucrările ce urmează a fi efectuate în următorii 10 ani precum și lucrările care s-au făcut în deceniul trecut.

Pe lângă descrierea parcelară mai există numeroase alte evidențe, în principal referitoare la structura fondului forestier sub toate aspectele.

**Aplicarea amenajamentului silvic** conține alte evidențe, care revin în sarcina ocolului silvic, privind aplicarea anuală a prevederilor amenajamentului, a dinamicii procesului de regenerare naturală, a aplicării legilor proprietății și a tuturor lucrărilor executate anual și decenal.

Suprafața fondului forestier proprietate privată aparținând S.C. O-CALL FOREST S.R.L., U.P. II Terra Intermed, jud. Vrancea, este de 488,02 hectare și este constituită dintr-o singură unitate de producție.

Prezentul plan se întocmește pe o perioadă de valabilitate de 10 ani, conform legislației din domeniul forestier în vigoare (Legea 46/2008) cu modificările și completările ulterioare.

**Scop:** Scopul reglementării gospodăririi pădurilor prin amenajament îl constituie realizarea structurii optime care să asigure îndeplinirea cu continuitate a funcțiilor social-economice și ecologice atribuite arboretelor. Asigurarea continuității funcționale se realizează prin zonarea funcțională și adoptarea de măsuri de gospodărire adecvate.

**Obiective:** În conformitate cu cerințele social – economice, ecologice și informaționale, amenajamentul actual îmbină strategia ecosistemelor forestiere din zonă cu strategia dezvoltării societății.

Cea mai importantă direcție în care s-a acționat o constituie creșterea protecției mediului înconjurător, creșterea calității factorilor de mediu (aer, apă, sol, floră și faună) și ridicarea calității vieții individuale și sociale a locuitorilor din zonă. Obiectivele urmărite sunt:

**Ecologice** - protejarea și conservarea mediului:

- ✓ Protecția apelor
- ✓ Protecția terenurilor contra eroziunii
- ✓ Protecția contra factorilor climatici dăunători
- ✓ Conservarea și ameliorarea biodiversității
- ✓ Echilibrul hidrologic
- ✓ Asigurarea stării favorabile de conservare a speciilor de importanță comunitară din cadrul **ROSPA0141 Subcarpații Vrancei**
- ✓ Ocrotirea vânatului
- ✓ Menținerea nealterată a peisajului și a climatului zonei

**Sociale** - realizarea cadrului natural:

- ✓ Recreere, destindere
- ✓ Valorificarea forței de muncă locală

**Economice** - optimizarea producției padurilor:

- ✓ Producția de masă lemnoasă de calitate ridicată, valorificabilă industrial
- ✓ Satisfacerea nevoilor de lemn pentru construcții rurale, lemn de foc și alte utilizări;
- ✓ Valorificarea tuturor resurselor nelemnoase disponibile (vânat, fructe de pădure, ciuperci, plante medicinale etc.).

În conformitate cu obiectivele social-economice și ecologice prezentate anterior, amenajamentul silvic analizat stabilește funcțiile arboretelor din cadrul U.P. II Terra Intermed. Repartiția arboretelor pe funcții s-a făcut conform prevederilor normelor tehnice pentru

amenajarea pădurilor din 1986/2000. În cadrul grupei funcționale, repartizarea pe funcții s-a făcut prin luarea în considerare a funcției prioritare, lucru care a impus apartenența la o anumită categorie funcțională.

În concordanță cu obiectivele social-economice fixate, condițiile staționale existente, telurile de gospodărire adoptate și structura reală a arboretelor și prevederile O.M. 766/2018, fondul forestier a fost încadrat, la actuala amenajare, în grupa I funcțională și grupa a II-a funcțională, în următoarele categorii funcționale:

**Tabel 2: Grupe, subgrupe și categorii funcționale**

Grupa funcțională	Subgrupa		Categoria funcțională		Suprafața	
	Cod	Denumire	Cod	Denumire	ha	%
Grupa I - Păduri cu funcții speciale de protecție	2	Păduri cu funcții de protecție a terenurilor și solurilor, funcții predominant pedologice	2A	Arboretele situate pe stâncării, pe grohotișuri și pe terenuri cu eroziune în adâncime și pe terenuri cu înclinarea mai mare de 30 grade pe substraturi de fliș (facies marnos, marno-argilos și argilos), nisipuri, pietrișuri și loess, precum și cele situate pe terenuri cu înclinare mai mare de 35 grade, pe alte substraturi litologice (T II)	14,99	3
			2L	Arboretele situate pe terenuri cu substraturi litologice foarte vulnerabile la eroziuni și alunecări, cu pante cuprinse până la limitele indicate la categoria 1.2A (T IV)	131,93	27
	3	Păduri cu funcții de protecție contra factorilor climatici naturali și antropici, funcții predominant climatice	3B	Arboretele de stejar pedunculat din zona de câmpie, cu condiții grele de regenerare (T II)	68,57	14
			4E	Benzi de pădure constituite din subparcele întregi situate de-a lungul căilor de comunicații de importanță națională și internațională (T II)	35,82	8
<b>TOTAL GRUPA I</b>					<b>251,31</b>	<b>52</b>
Grupa II - a Păduri cu funcții de producție și protecție	1	Păduri cu funcții de producție a lemnului	1C	Arborete destinate să producă, în principal, lemn pentru cherestea (T VI)	91,40	19
			1D	Arboretele destinate să producă, în principal, arbori mijlocii și subțiri pentru celuloză, construcții rurale și alte produse din lemn (TVI)	138,11	29
<b>TOTAL GRUPA II</b>					<b>229,51</b>	<b>48</b>
<b>TOTAL GENERAL</b>					<b>480,82</b>	<b>100</b>

Se face precizarea că, funcțiile prezentate mai sus sunt funcții prioritare, arboretele din cadrul unității de protecție și producție îndeplinind concomitent și alte funcții, în raport cu obiectivele secundare de protejat.

În scopul diferențierii măsurilor de gospodărire și a reglementării lor prin amenajament, categoriile funcționale au fost grupate în tipuri de categorii funcționale astfel:

**Tabel 3: Tipuri de categorii funcționale**

Tipuri de categorie funcțională	Categoriile funcționale	Țeluri de gospodărire	Suprafața	
			ha	%
<b>T II</b> - Păduri cu funcții speciale de protecție situate în stațiuni cu condiții grele sub raport ecologic, precum și arboretele în care nu este posibilă sau admisă recoltarea de masă lemnoasă, impunându-se numai lucrări speciale de conservare	I - 2A I - 3B I - 4E	De protecție	119,38	25
<b>T IV</b> - Păduri cu funcții speciale de protecție pentru care se admit tăieri de transformare spre grădinarit, tăieri cvasigrădinarite, precum și alte tratamente, adaptate corespunzător condițiilor reale de regenerare a arboretelor	I - 2L	De protecție și producție	131,93	27
<b>TVI</b> - Păduri cu funcții de producție și protecție în care se poate aplica, în mod diferențiat, întreaga gamă a tratamentelor prevăzute în normele tehnice, în funcție de condițiile ecologice, social-economice și tehnico-organizatorice	II - 1C II - 1D	De producție și protecție	229,51	48
<b>TOTAL</b>			<b>480,82</b>	<b>100</b>

**Menționăm că suprafața de 150,19 ha (u.a. 48 - 52; 58 - 62) se suprapune cu ROSPA0141 Subcarpații Vrancei, categoria funcțională 1.2A, 1.2L în principal, 1.5R în secundar, pentru păduri și terenuri destinate împăduririi.**

La încadrarea pe categorii funcționale a arboretelor, **proiectantul a analizat și aplicat prevederile Ordinului 3397/2012** privind stabilirea criteriilor și indicatorilor de identificare a pădurilor virgine și cvasivirgine în România, **lucru consemnat și în procesul verbal al Conferinței a a II-a de amenajare nr. 62/08.06.2023.** În urma acestei analize **nu au fost identificate păduri virgine sau cvasivirgine.**

Corespunzător obiectivelor și funcțiilor social-economice și ecologice atribuite arboretelor, reglementarea producției forestiere în ansamblu este făcută în cadrul a trei tipuri de subunități de gospodărire:

- ✓ **SUP "A" - codru regulat, sortimente obișnuite**, cu o suprafață de 217,85 ha, în care s-au inclus arboretele din tipul funcțional IV, categoria funcțională I.2L și tipul funcțional VI, categoria funcțională II.1C;
- ✓ **SUP "Q" - crâng simplu - salcâm**, cu o suprafață de 140,91 ha, în care s-au inclus arboretele din tipul funcțional IV, categoria funcțională I.2L și tipul funcțional VI, categoria funcțională II.1C;
- ✓ **SUP "M" - păduri supuse regimului de conservare deosebită**, în care s-au inclus arboretele din tipul funcțional II, suprafața de 113,11 ha, categoriile funcționale I.2A, I. 3B, I.4E.

Bazele de amenajare adoptate sunt:

**Regimul:** codru regulat, crâng simplu;

**Compoziția țel:** corespunzătoare tipului natural fundamental de pădure pentru arboretele exploatabile și compoziția țel la exploatabilitate pentru celelalte arborete;

**Exploatabilitatea:** 95 ani S.U.P. A, 22 ani S.U.P. Q; *de protecție* pentru arboretele încadrate în grupa I funcțională și *tehnică* pentru arboretele încadrate în grupa a II-a funcțională;

**Tratamente** - tăieri progresive, tăieri rase (substituiri), crâng - tăiere de jos;

**Ciclul** - 110 ani S.U.P. A, 30 ani S.U.P. Q.



### 1.2.2.2.1. Elemente de identificare a unității de protecție și producție

Obiectul prezentului studiu îl constituie Amenajamentul silvic al fondului forestier proprietate privată aparținând S.C. O-CALL FOREST S.R.L., U.P. II Terra Intermed, jud. Vrancea.

Administrarea fondului forestier se face de către Ocolul Silvic Vrana, cu sediul în localitatea Poiana, com. Vrâncioaia, jud. Vrancea.

Din punct de vedere fizico-geografic, U.P. II Terra Intermed este situată în Unitatea Geto – Moldavă (III) – Subcarpații (G), Subcarpații Orientali (18), Subcarpații de Curbură (N), mai exact în Subcarpații Vrancei și în Câmpia Română (L), subunitatea de silvostepă și stepă a Câmpiei Române de Est (C), mai exact în Câmpia Râmnicului.

Din punct de vedere administrativ fondul forestier se află pe raza U.A.T. Cotești, U.A.T. Sihlea, județul Vrancea (381,84 ha) și U.A.T Râmnicu Sărat, județul Buzău (106,18 ha).

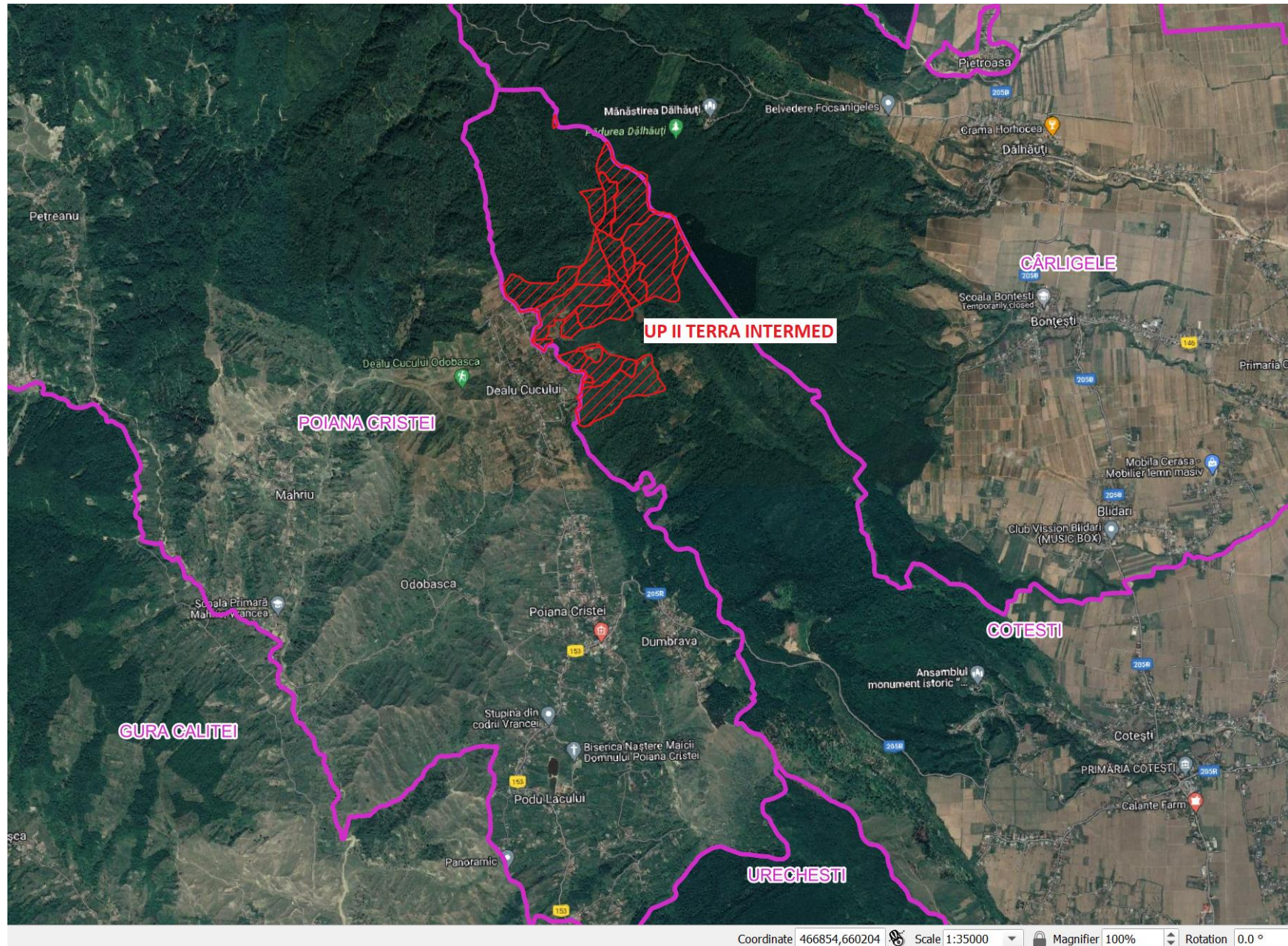
Accesul în unitatea de producție este asigurat de drumurile publice DJ 202E Voetin – Sihlea, DC 1B Voetin, DC 186 Sihlea – Căiata și DJ 205R Cotești – Poiana Cristei.

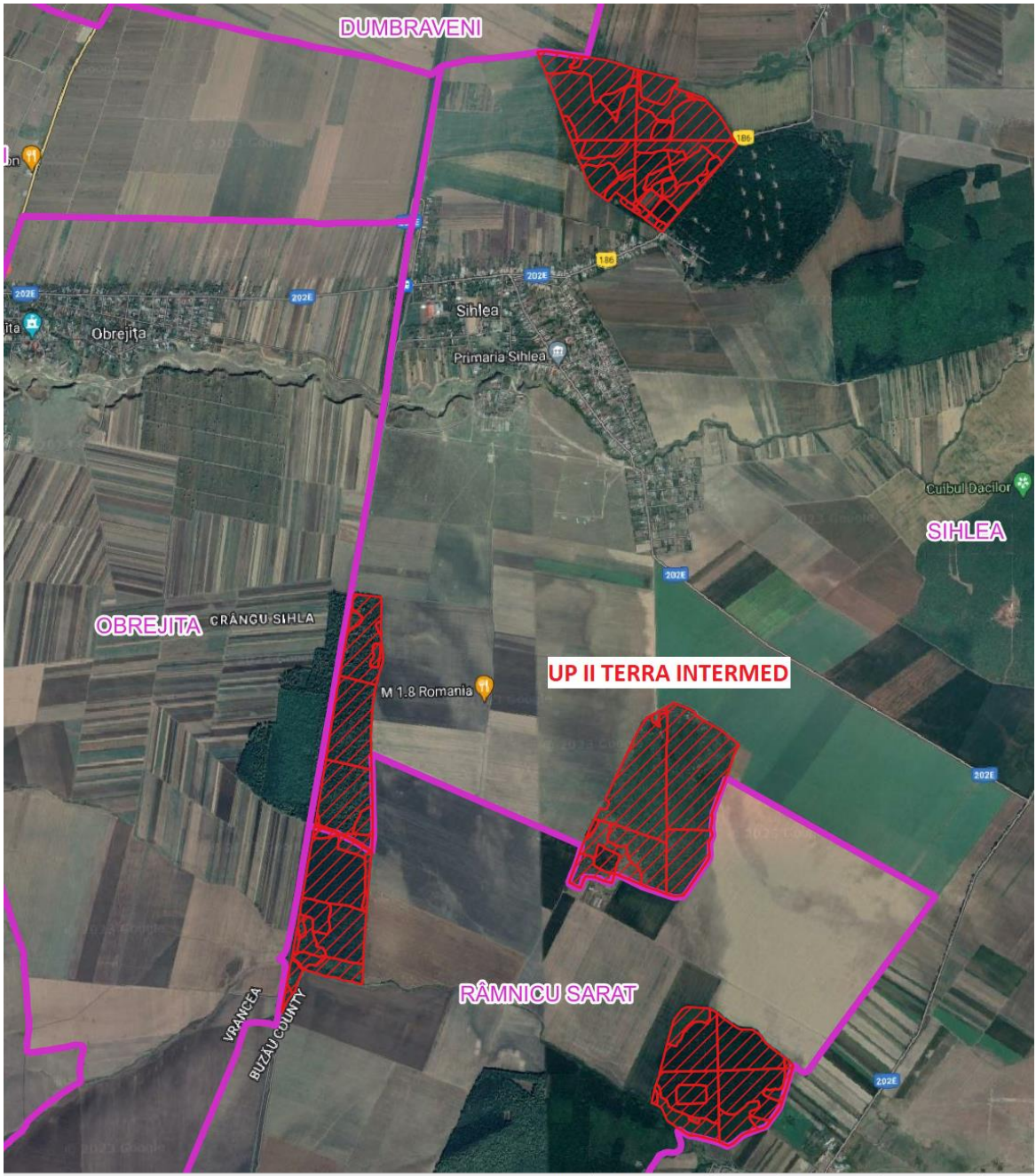
**Tabel 4: Repartiția fondului forestier pe unități teritorial - administrative**

Nr. crt.	Județul	Unitatea teritorial administrativă	Parcele aferente	Suprafața (ha)
1.	Vrancea	Cotești	48 - 52; 58 - 62	150,19
		Sihlea	17 E, V; 18 E, F, G, V; 19 - 24; 31 - 34	231,65
2.	Buzău	Râmnicu Sărat	9 - 12; 16 A, B, G, H, K, L, M, N; 17 A, C, G; 18 A, B	106,18
<b>Total</b>				<b>488,02</b>

Coordonatele geografice (STEREO 70) ale amplasamentului PP, vor fi prezentate sub formă de vector în format digital cu referință geografică, în sistem de proiecție națională Stereo 1970 (CD atașat).

Figură 1: Localizarea fondului forestier U.P. II Terra Intermed





**Tabel 5: Situația amplasamentului suprafețelor analizate în studiul de amenajare al pădurilor în sistem de proiecție stereografică 1970**

U.P.	Nr. punct	Coordonate Stereo70		Nr. punct	Coordonate Stereo70	
		X	Y		X	Y
Il Terra Intermed	1.	656197,2651	467647,4631	44.	667511,2351	443911,3861
	2.	656393,4441	467318,7901	45.	667307,649	443136,806
	3.	656572,2591	467002,4091	46.	667133,5731	442884,0551
	4.	656467,6323	466573,2357	47.	667083,9588	442874,1409
	5.	655995,6971	466391,0271	48.	667016,2441	442891,9511
	6.	655538,5411	466237,6821	49.	666643,8451	442969,4821
	7.	655771,0731	466185,7571	50.	666429,4151	442934,3901
	8.	656233,9081	466088,2831	51.	666347,8001	442973,3603
	9.	656350,7551	465812,3323	52.	666451,9201	443251,9019
	10.	656349,6333	465786,0731	53.	666565,5471	443481,8661
	11.	655879,8141	465575,8601	54.	666593,5653	443543,0381
	12.	655611,3051	465480,9951	55.	666806,4911	443979,9021
	13.	655571,8391	465613,2791	56.	664880,1783	444945,9811
	14.	655581,3331	465728,8991	57.	665064,9123	444925,3511
	15.	655538,1751	465958,2351	58.	665079,0349	444502,3171
	16.	655304,5661	466121,3401	59.	665031,3607	444324,0975
	17.	655195,8261	466211,5341	60.	664999,3317	443743,6181
	18.	655094,9513	466465,1461	61.	665007,2967	443293,9787
	19.	654945,7543	466701,7231	62.	664964,6429	442781,0751
	20.	655014,5441	466788,3141	63.	664936,4199	442274,4603
	21.	655087,3371	466770,7881	64.	664689,3503	442328,3103
	22.	655448,5243	466840,9961	65.	664530,4099	442374,6201
	23.	655526,9561	466858,0811	66.	664478,6701	442233,4801
	24.	655746,1487	467163,5639	67.	664383,6501	442083,4201
	25.	655717,0051	467240,8081	68.	664451,91	442447,29
	26.	655614,9613	467498,9405	69.	664525,2635	442869,3977
	27.	655772,7899	467790,4387	70.	664595,4081	443279,8259
	28.	655847,3615	467938,9735	71.	664687,2141	443815,2263
	29.	655397,5413	468176,3573	72.	664782,2209	444387,3485
	30.	655415,4435	468083,4221	73.	667154,1301	442120,8201
	31.	655383,4487	468054,3859	74.	667296,5701	442113,2401
	32.	655377,3077	468128,7161	75.	667361,4007	442081,7955
	33.	666135,6833	448657,3423	76.	667606,6699	441965,8401
	34.	666605,7611	448598,7321	77.	667883,6101	441721,7999
	35.	667097,4221	448465,8131	78.	667799,1101	441442,4601
	36.	667258,2611	448346,6729	79.	667704,2101	441307,8699
	37.	667497,7661	448026,1941	80.	667437,7701	441170,9501
	38.	666985,0563	447424,6521	81.	667180,3301	441242,0801
	39.	666618,1141	447633,3471	82.	667020,7601	441345,2301
	40.	666503,2771	447716,5941	83.	666913,8801	441464,2701
	41.	666368,2151	448048,1817	84.	666972,6051	441676,9589
	42.	667063,5241	444199,9891	85.	667065,6501	442028,6001
	43.	667164,9241	444163,9821	86.	667123,3501	442105,4101

#### 1.2.2.2.2. Vecinătăți, limite, hotare

Vecinătățile, limitele și hotarele unității de protecție și producție analizate în studiu sunt prezentate în tabelul următor:

**Tabel 6: Vecinătăți, limite, hotare**

Trup de pădure	Puncte cardinale	Vecinătăți	Limite	
			Felul	Denumirea
Corni	N	Terenuri agricole	artificială	Lizieră - Semne convenționale
	E	Terenuri agricole	artificială	Lizieră - Semne convenționale
	S	Terenuri agricole Fond forestier proprietate privată	artificială	Lizieră - Semne convenționale
	V	Terenuri agricole	artificială	Lizieră - Semne convenționale
Călugăreasca	N	Terenuri agricole	artificială	Lizieră - Semne convenționale
	E	Terenuri agricole	artificială	Lizieră - Semne convenționale
	S	Terenuri agricole	naturală artificială	Valea Cireșului Lizieră - Semne convenționale
	V	Terenuri agricole; Cale ferată Fond forestier proprietate privată	artificială	Lizieră - Semne convenționale
Fasolea	N	Terenuri agricole	artificială	Lizieră - Semne convenționale
	E	Terenuri agricole	artificială	Lizieră - Semne convenționale
	S	Terenuri agricole	artificială	Lizieră - Semne convenționale
	V	Terenuri agricole	artificială	Lizieră - Semne convenționale
Coadă Văii	N	Terenuri agricole	artificială	Lizieră - Semne convenționale
	E	Terenuri agricole Fond forestier RNP	artificială	Lizieră - Semne convenționale
	S	Fond forestier proprietate private; Terenuri agricole	artificială	Lizieră - Semne convenționale
	V	Terenuri agricole	artificială	Lizieră - Semne convenționale
Poiana Cristei	N	Fond forestier proprietate privată	naturală artificială	Culme Semne convenționale
	E	Fond forestier RNP	naturală	Culmea Dealul Pietros Vf. Perișorul (605 m), Pr. Țăruș Semne convenționale
	S	Fond forestier RNP	naturală artificială	Culme Semne convenționale
	V	Terenuri particulare, fânețe Fond forestier proprietate privată	naturală artificială	Culme Semne convenționale

Hotarele unității sunt evidente, stabile și materializate în teren prin semne convenționale, executate cu vopsea roșie pe arborii marginali și prin borne de hotar.

### 1.2.2.2.3. Trupuri de pădure (bazinete) componente

Trupuri de pădure (bazinete) componente ale unității de protecție și producție analizate sunt evidențiate în cele ce urmează:

**Tabel 7: Trupuri de pădure (bazinete) componente**

Nr. Crt.	Denumirea trupului de pădure	Denumirea bazinetului	Parcele componente	Suprafața (ha)	U.A.T. în raza căreia se află
1.	Corni	Pârâul Coțatcu	9 - 12	62,06	Râmnicu Sărat
2.	Călugăreasca	Valea Cireșului	16 A, B, G, H, K, L, M, N; 17 A, C, G; 18 A, B	44,12	
			17 E, V; 18 E, F, G, V; 19 - 20	47,86	
3.	Fasolea	Pârâul Coțatcu	21 - 24	89,52	Sihlea
4.	Coadă Văii	Pârâul Slimnic	31 - 34	94,27	
5.	Poiana Cristei	Pârâul Țăruș	48 - 52; 58 - 62	150,19	Cotești
<b>Total</b>				<b>488,02</b>	-

### **1.2.2.3. Justificarea necesității PP-ului**

Administrarea fondului forestier este reglementată de prevederile codului silvic (Legea 46/2008 cu completările și modificările ulterioare). Conform Legii nr. 46/2008 (Codul Silvic al României), amenajamentul silvic reprezintă documentul de bază în gestionarea și gospodărirea pădurilor, cu conținut tehnico-organizatoric și economic, fundamentat ecologic, iar amenajarea pădurilor este ansamblul de preocupări și măsuri menite să asigure aducerea și păstrarea pădurilor în stare corespunzătoare din punctul de vedere al funcțiilor ecologice, economice și sociale pe care acestea le îndeplinesc.

Conform prevederilor Codului silvic, "modul de gestionare a fondului forestier național se reglementează prin amenajamentele silvice, care constituie baza cadastrului de specialitate și a titlului de proprietate a statului pentru fondul forestier proprietate publică a statului" (art. 19, alin. 1), iar "întocmirea de amenajamente silvice este obligatorie pentru proprietățile de fond forestier mai mari de 10 ha" (art. 20, alin. 2).

### **1.2.2.4. Descrierea ciclului de viață al PP-ului (construcție, operare, dezafectare) și a intervențiilor și activităților asociate fiecărei etape, precum și durata construcției, funcționării, dezafectării PP-ului și eșalonarea perioadei de implementare a PP**

Durata de aplicare a prezentului amenajament este de 10 ani, conform legislației din domeniul forestier în vigoare (Legea 46/2008), cu modificările și completările ulterioare.

În urma unei analize atente a stării și structurii arboretelor, a structurii claselor de vârstă și a necesității normalizării acestora în viitor, prezentul amenajament propune să fie adoptată posibilitatea după indicatorul calculat prin intermediul creșterii indicatoare de 195 mc/an (S.U.P. A) produse principale, astfel încât continuitatea recoltelor să fie asigurată pe o perioadă de minim 60 de ani, concomitent cu crearea condițiilor de normalizare a structurii pe clase de vârstă.

Natura lucrărilor de îngrijire a arboretelor, intensitatea și periodicitatea lor, suprafața de parcurs (uneori parțială în funcție de starea și consistența arboretelor) și modalitatea de selecție s-au stabilit în teren, pe baza datelor culese și analizate, lucrările preconizate urmând să conducă la ameliorarea stării de vegetație, a structurii și a calității arboretelor și, implicit, a eficacității funcționale.

Se preconizează a se parcurge anual cu:

- degajări: 1,44 ha/an, din care în ANPIC 1,44 ha/an;
- curățiri: 6,38 ha/an – 14 m<sup>3</sup>/an, din care în ANPIC 3,49 ha/an – 7 m<sup>3</sup>/an;
- rărituri: 16,47 ha/an – 210 m<sup>3</sup>/an, din care în ANPIC 6,41 ha/an – 88 m<sup>3</sup>/an;
- tăieri de igienă: 113,61 ha/an – 91 m<sup>3</sup>/an, din care în ANPIC 33,90 ha/an – 27 m<sup>3</sup>/an;
- tăieri de produse principale: 6,59 ha/an – 468 m<sup>3</sup>/an, din care în ANPIC 2,29 ha/an – 241 m<sup>3</sup>/an;

În arboretele încadrate în S.U.P. M - păduri supuse regimului de conservare deosebită se vor aplica tăieri de conservare, anual 8,11 ha, cu un volum anual posibil de recoltat de 219 m<sup>3</sup>, din care în ANPIC 0,50 ha/an – 15 m<sup>3</sup>/an.

Indicii de creștere și recoltare sunt:

- Indice de creștere curentă pentru fondul productiv: 6,1 m<sup>3</sup>/an/ha;
- Indice de recoltare a produselor principale: 1,0 m<sup>3</sup>/an/ha;
- Indice de recoltare a produselor secundare: 0,5 m<sup>3</sup>/an/ha;

Recapitulația posibilității pe volum (anuală)

- Produse principale: 468 mc – 1,0 mc/an/ha;
- Produse secundare 224 – 0,5 mc/an/ha;
- Produse din tăieri de conservare 219 mc – 0,5/mc/an/ha;

Total: 911 mc

Tăieri de igienă: 91 mc

Tăieri produse lemnoase: 1002 mc

**Produsele principale** sunt cele ce rezultă în urma efectuării tăierilor de regenerare potrivit tratamentelor silvice aplicate (tăieri progresive, tăieri rase (substituiri), crâng – tăiere de jos).

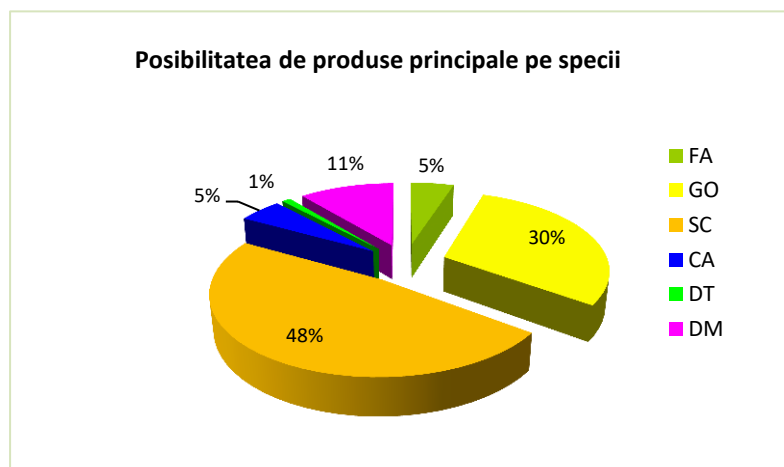
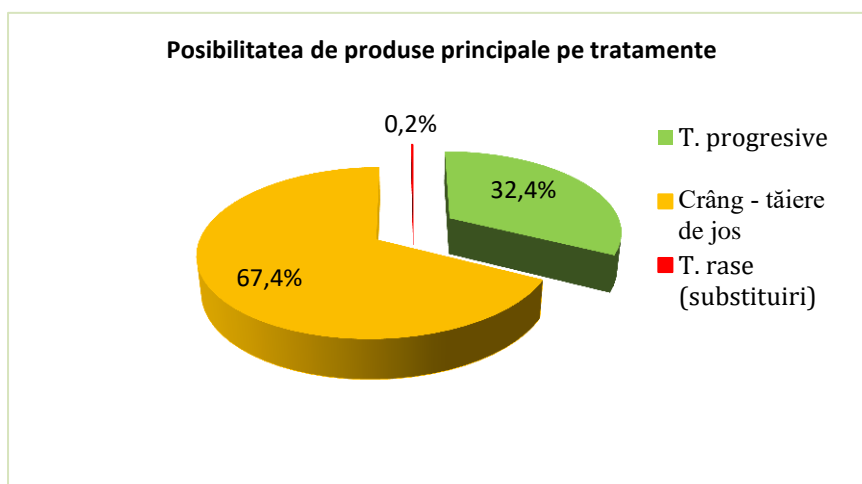
În cadrul U.P. II Terra Intermed, s-au adoptat următoarele tratamente:

- **tăieri progresive** s-au propus în gorunete și goruneto - făgete, pe o suprafață de 21,33 ha;
- **tăieri rase (substituiri)** s-au propus într-un arboret de nuc, pe o suprafață de 0,15 ha;
- **crâng – tăiere de jos** s-au propus în salcâmete, pe o suprafață de 44,45 ha.

Posibilitatea de produse principale pe tratamentele propuse și specii pentru S.U.P. A, S.U.P. Q este prezentată tabelar și grafic în continuare:

**Tabel 8: Suprafața de parcurs și volumul de extras pe tratamente și specii**

Tratamentul	Suprafața de parcurs (ha)		Volum de extras (m <sup>3</sup> )		Posibilitatea anuală pe specii (m <sup>3</sup> )						
	Totala	Anuala	Total	Annual	SC	GO	FA	CA	NU	DT	DM
T. progresive	21,33	2,13	1917	192	-	140	25	24	-	-	3
T. rase (substituiri)	0,15	0,02	33	3	-	-	-	-	3	-	-
Crâng – tăiere de jos	44,45	4,45	2732	273	226	-	-	-	-	1	46
<b>Total U.P.</b>	<b>65,93</b>	<b>6,60</b>	<b>4682</b>	<b>468</b>	<b>226</b>	<b>140</b>	<b>25</b>	<b>24</b>	<b>3</b>	<b>1</b>	<b>49</b>



### Concluzii

- ✓ Indicele de recoltate pentru produse principale este de 1,0 mc/an/ha.
- ✓ Volumul mediu recoltat fiind 71 mc/ha.

### **Tratamentul tăierilor progresive**

Tăieri progresive au fost propuse în gorunete, goruneto-făgete, pe o suprafață de 21,33 ha, cu volum de extras 1917 m<sup>3</sup>.

Tăieri progresive cu o singură intervenție în deceniu:

- tăieri progresive de punere în lumină: u.a. 49 D, 52 C, 59;
- tăieri progresive de racordare: u.a. 49 B, 50 B.

Caracteristica principală a tratamentului tăierilor progresive o constituie declanșarea procesului de regenerare, cu ocazia primelor tăieri, într-un număr variabil de puncte de pe suprafața arboretului, care constituie așa numitele "ochiuri de regenerare". La aplicarea acestui tratament numărul ochiurilor, mărimea, forma și repartizarea acestora se stabilesc în raport cu ritmul tăierilor și cu evoluția procesului de regenerare.

Tăierile progresive se execută în strânsă legătură cu fructificația. Ochiurile se distribuie neuniform pe suprafață, dar, pentru a evita vătămarea semințișului, primele ochiuri se deschid în partea superioară a versanților. Astfel arborii doborâți se scot prin arboretul sub care nu există încă semințiș. La primele tăieri se vor extrage arborii uscați, rău conformați.

Arborii se doboară spre marginile ochiului și se scot prin arboretul dintre ochiuri, pentru a nu vătăma semințișul. Dacă mai rămân ochiuri în care regenerarea naturală este nesatisfăcătoare se poate recurge la regenerarea artificială, prin plantații sau semănături directe, atât în teren descoperit cât și sub masiv.

Tăierile de lărgire a ochiurilor (punere în lumină) urmăresc luminarea semințișurilor din ochiurile existente și lărgirea lor progresivă. Lărgirea ochiurilor în porțiunile regenerate este necesar să se execute tot într-un an de fructificație în paralel cu deschiderea de noi ochiuri. Lărgirea ochiului s-ar putea realiza prin benzi concentrice dar, în raport cu mersul regenerării benzile se deschid în porțiunea fertilă a ochiurilor. Lățimea benzilor poate varia între 1-2 înălțimi medii ale arboretului. Revenirea cu o nouă tăiere de lărgire depinde de dinamica semințișului. Dacă regenerarea se desfășoară greu sau a fost vătămată se efectuează lucrări de ajutorare a regenerării naturale, recepări la foioase sau completări.

Tăierea de racordare se execută când ochiurile sunt destul de bine regenerate și apropiate între ele, constând în extragerea arborilor rămași între ochiuri. Racordarea arboretului se poate face pe întreaga suprafață a arboretului sau pe anumite porțiuni, pe măsura regenerării și dezvoltării semințișurilor respective.

Dacă regenerarea prezintă goluri sau este rară se vor realiza completări. În arboretele cu semințișul instalat în condiții favorabile pe toată suprafața se poate recurge la lucrări de îngrijire a semințișului sau chiar degajări sau curățiri.

Tehnologia de exploatare adecvată tratamentelor prescrise este cea în trunchiuri și catarge, deoarece prin secționarea la cioată se urmărește protejarea semințișului.

**Tratamentele cu tăieri rase** se caracterizează prin recoltarea integrală a arboretului exploatabil, de pe o anumită suprafață, printr-o singură tăiere.

Tratamentele cu tăieri rase se aplică în fondul forestier și în vegetația forestieră de pe terenuri din afara acestuia, numai în situațiile în care nu este posibilă aplicarea unui tratament cu regenerare sub adăpost, și anume: în arborete pure de molid, pin, larice, salcâm, ploi euramericani, salcie selecționată, arborete puternic și foarte puternic afectate de factori biotici și abiotici destabilizatori, precum și în cazul în care se fac lucrări de refacere - substituie în arboretele slab productive.

Tăierile rase se aplică în cadrul următoarelor două tratamente: *tratamentul tăierilor rase pe parchete mici* și *tratamentul tăierilor rase în benzi*.

*Tăieri rase pe parchete mici* au fost propuse în u.a. 52 B, pe o suprafață de 0,15 ha, cu volum de extras 33 m<sup>3</sup>.

Regenerarea suprafeței se va face în cea mai mare parte pe cale artificială.

Lucrările de împădurire se vor executa imediat după exploatarea și curățirea parchetelor, luându-se măsurile necesare pentru prevenirea și combaterea atacurilor de dăunători.



Compozițiile de împădurire prevăzute respectă compoziția tipului natural de pădure, iar materialul seminologic ce va fi folosit pentru obținerea puieților va fi de proveniență locală. Totodată se vor executa și lucrări de îngrijire a plantațiilor.

### **Crângul simplu cu tăiere de jos**

Tratamentul crângului simplu cu tăiere de jos a fost propus în arboretele de salcâm, u.a. 9 A, 12 B, 21 A, 24%, 33 I, 34 E, 62 C, pe o suprafață de 44,45 ha.

Exploatarea arborilor în cadrul crâng simplu cu tăiere de jos se face prin tăierea lor cu toporul sau cu fierăstrăul mecanic, cât mai aproape de suprafața solului.

Arboretele rezultate în urma aplicării crângului simplu cu tăiere de jos sunt constituite din lăstari sau drajoni, printre care se pot găsi și exemplare din sămânță.

Recoltarea arboretului prin aplicarea tratamentului crângului simplu cu tăiere de jos se face printr-o tăiere unică, executată în perioada de repaus vegetativ, pe cât posibil spre sfârșitul acesteia.

Tăierea cu toporul se face pieziș și neted, extragându-se îndeosebi exemplarele cu diametrul cioatei până la 10 cm; de regulă, cu fierăstrăul mecanic se taie arborii cu diametre mai mari, situație în care înălțimea cioatei nu va depăși 5 cm.

Tăierile în crâng – de jos – vor fi urmate imediat de lucrări de ajutorare a regenerării naturale în scopul provocării drajonării, care se poate face mecanizat, cu plugul, pe terenurile orientate ori slab înclinate, sau manual, cu cazmaua, pe terenurile înclinate.

Suprafața parchetelor nu va fi mai mare de 3,0 ha, iar perioada de alăturare a parchetelor va fi de 2-3 ani.

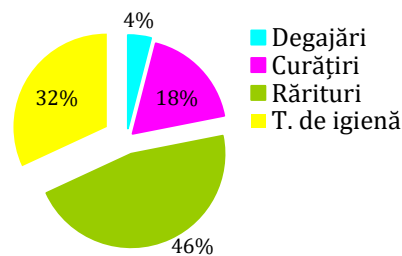
**Produsele secundare** sunt cele rezultate din tăieri de îngrijire și conducere a arboretelor.

Posibilitatea de produse secundare pe lucrări propuse și specii este prezentată tabelar și grafic în continuare:

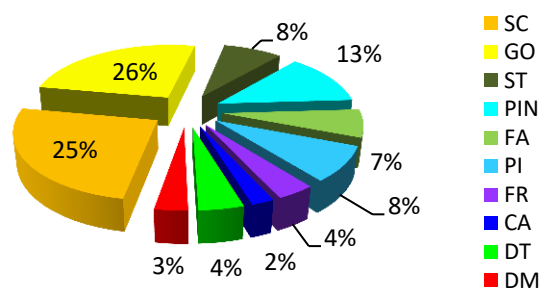
**Tabel 9: Suprafața de parcurs și volumul de extras pe lucrări propuse și specii**

Specificări	Tipul funcțional	Suprafața totală (ha)		Volumul total de extras [m <sup>3</sup> ]		Posibilitatea anuală pe specii (m <sup>3</sup> )									
		Totală	Anuală	Total	Anual	SC	GO	ST	PIN	FA	PI	FR	CA	DT	DM
Degajări	II	-	-	-	-	-	-	-	-	-	-	-	-	-	-
	IV, VI	14,35	1,44	-	-	-	-	-	-	-	-	-	-	-	
	<b>Total</b>	<b>14,35</b>	<b>1,44</b>	-	-	-	-	-	-	-	-	-	-	-	
Curățiri	II	-	-	-	-	-	-	-	-	-	-	-	-	-	
	IV, VI	63,79	6,38	137	14	6	2	-	-	3	-	-	1	1	
	<b>Total</b>	<b>63,79</b>	<b>6,38</b>	<b>137</b>	<b>14</b>	<b>6</b>	<b>2</b>	-	-	<b>3</b>	-	-	<b>1</b>	<b>1</b>	
Rărituri	II	7,94	0,80	137	14	-	-	8	-	-	-	4	-	2	
	IV, VI	156,71	15,67	1964	196	63	60	4	25	11	18	1	6	3	
	<b>Total</b>	<b>164,65</b>	<b>16,47</b>	<b>2101</b>	<b>210</b>	<b>63</b>	<b>60</b>	<b>12</b>	<b>25</b>	<b>11</b>	<b>18</b>	<b>5</b>	<b>6</b>	<b>5</b>	
Produse secundare	II	7,94	0,80	137	14	-	-	8	-	-	-	4	-	2	
	IV, VI	234,85	23,49	2101	210	69	62	4	25	14	18	1	7	4	
	<b>Total</b>	<b>242,79</b>	<b>24,29</b>	<b>2238</b>	<b>224</b>	<b>69</b>	<b>62</b>	<b>12</b>	<b>25</b>	<b>14</b>	<b>18</b>	<b>5</b>	<b>7</b>	<b>6</b>	
Tăieri de igienă	II	24,08	24,08	199	20	-	3	8	-	4	-	2	-	-	
	IV, VI	89,53	89,53	713	71	10	16	6	15	3	8	5	-	8	
	<b>Total</b>	<b>113,61</b>	<b>113,61</b>	<b>912</b>	<b>91</b>	<b>10</b>	<b>19</b>	<b>14</b>	<b>15</b>	<b>7</b>	<b>8</b>	<b>7</b>	-	<b>8</b>	

### Posibilitatea produselor secundare pe lucrări propuse



### Posibilitatea produselor secundare și a tăierilor de igienă pe specii



În legătură cu aplicarea lucrărilor de îngrijire și conducere a arboretelor prevăzute în amenajament se fac următoarele precizări:

- ✓ suprafața anuală de parcurs cu asemenea lucrări cât și volumul de extras corespunzător acestora au caracter orientativ;
- ✓ organul de execuție va analiza anual situația concretă a fiecărui arboret și în funcție de acesta, se va stabili suprafața de parcurs și volumul de extras;
- ✓ pot fi parcurse cu lucrări de îngrijire și alte arborete decât cele prevăzute inițial prin amenajament, dacă acestea îndeplinesc condițiile necesare aplicării lucrărilor respective;
- ✓ cu tăieri de igienă se vor parcurge eșalonat și periodic toate arboretele, funcție de necesitățile impuse de starea acestora, indiferent dacă acestea au fost parcurse sau nu cu lucrări de îngrijire sau cu tăieri de regenerare.

### Concluzii

- ✓ Indicele de recoltate pentru produse secundare este de 0,5 mc/an/ha
- ✓ Indicele de recoltate pentru tăieri de igienă este de 0,2 mc/an/ha
- ✓ Volumul mediu recoltat fiind 8,8 mc/ha.

**Lucrările de îngrijire și conducere** a pădurii implică intervenția activă în viața arborilor individuali, a arboretului în ansamblu, cât și a pădurii ca ecosistem. Prin efectuarea acestor lucrări se realizează reducerea gradată a numărului de exemplare arborescente fapt care determină o serie de schimbări în desfășurarea proceselor fiziologice la arborii rămași, precum și modificarea caracteristicilor structurale și funcționale ale arboretului. Astfel se pot diferenția două grupe mari de efecte ale operațiunilor culturale: de natură *bioecologică*, respectiv *economică*.

### Degajări

Până la realizarea stării de masiv puietii pot fi considerați ca sisteme individuale. După realizarea acestora apar interacțiuni între indivizi și se diferențiază astfel integralitatea specifică

a arboretului ca bioecosistem. Exemplarele speciilor arborescente trec de la existența izolată specifică fazei de semînțis la existența gregară (în grup), constituind un nou arboret, cu toate atributele și funcțiile sale specifice. Ca atare lupta contra factorilor de stres exteriori se face acum la nivelul întregului ecosistem și nu la nivel individual.

În același timp apare concurența inter și intraspecifică, concurență ce se manifestă atât pe plan nutrițional cât și sub cel al desfășurării spațiale având ca efect direct o diferențiere între indivizi mai accentuată la nivel interspecific, în general speciile mai repede crescătoare având o dezvoltare în înălțime mult mai activă manifestându-se o tendință de eliminare a celor cu o capacitate de creștere, în primele faze, mai redusă. În arboretele amestecate, unele specii, datorită vigorii sporite de creștere în tinerețe, tind să le copleșească pe celelalte. Astfel începe să se manifeste între specii o concurență intensă pentru spațiu și hrană, atât în sol, cât și în atmosferă. În mod natural, fără intervenția omului, din această concurență nu ies întotdeauna învingătoare speciile cele mai valoroase din punct de vedere ecologic/economic. De aceea este necesar să se intervină în procesul natural de autoreglare a arboretului, prin înlăturarea parțială sau integrală a speciilor sau exemplarelor copleșitoare care nu au potențial economic sau care intervin negativ în reglarea echilibrului arealului respectiv.

Lucrările de rărire a arboretului prin care se realizează acest obiectiv se numesc **degajări**. Acestea au un caracter de selecție în masă și se execută în *faza de desis*, având ca scop salvarea de copleșire și promovarea exemplarelor valoroase ca specie și conformare (*u.a. 51* în aria naturală protejată).

În arboretele pure, regenerate pe cale naturală și excesiv de dese, aflate în aceeași fază de dezvoltare, se execută **depresaje** (lucrări de selecție negativă și educație colectivă), prin care se urmărește răirirea convenabilă a acestora, precum și dirijarea raporturilor dintre exemplarele sănătoase, viabile și cele preexistente, vătămate sau provenite din lăstari.

Cele două genuri de lucrări se pot executa în pădurile nou întemeiate, regenerate pe cale naturală sau artificială, după constituirea stării de masiv pe întreaga suprafață sau numai pe anumite porțiuni. Aplicarea lor durează până când începe producerea elagajului natural (operație de îndepărtare a crăcilor din partea inferioară a tulpinii arborilor, aplicată în exploatarea forestieră) și arboretul trece în *faza de nuieliș*.

În cazuri speciale, dacă s-a întârziat cu executarea degajărilor, se poate recurge la intervenții și la începutul fazei de nuieliș, caz în care sunt denumite **degajări întârziate**.

**Obiectivele urmărite** prin aplicarea degajărilor pot fi, în funcție de situația concretă din teren, următoarele:


- dirijarea competiției intraspecifice, prin ținerea în frâu sau înlăturarea din masiv a preexistențelor, a lăstarilor, a exemplarelor vătămate și promovarea exemplarelor viabile și sănătoase;
- ameliorarea compoziției și desimii arboretului precum și crearea unor condiții mai favorabile de creștere și dezvoltare a desisului din specia sau speciile de valoare;
- ameliorarea mediului intern specific;
- menținerea integrității structurale a arboretului ( $k > 0,8$ ). Pădurea capătă, astfel, o avansată integritate structurală și funcțională, este capabilă de autoreglare, autoorganizare și autoregenerare și dispune de o capacitate sporită de contracarare a acțiunilor perturbatoare ale factorilor de mediu.

Referitor la **tehnica de lucru** și perioada de execuție, prima degajare se execută la puțin timp după constituirea stării de masiv a noului arboret.

În cazul aplicării unor tratamente cu regenerare sub adăpostul arboretului matur (parental), degajările pot începe, cu caracter parțial, în porțiunile cu starea de masiv deja realizată. Aceste lucrări pot începe, uneori, chiar înaintea încheierii recoltării ultimilor arbori remanenți.

În funcție de ritmul creșterii și dezvoltării arboretului, până la trecerea în stadiul de nuieliș, în vederea atingerii obiectivelor propuse, se aplică o serie de lucrări de intervenție:

- în cazul foioaselor, pentru a slăbi producerea lăstarilor și a nu modifica mediul natural al arboretului, vârfurile exemplarelor coplesitoare se frâng sau se taie de la o înălțime astfel aleasă încât cel puțin jumătate din înălțimea arborelui de protejat să rămână liberă;
- în cazul rășinoaselor, exemplarele de extras se taie de jos;
- aceeași metodă se recomandă și în situația degajărilor întârziate.



Figură 2: Desiș înainte de degajare (a) și după degajare (b)  
(după Ciumac, din Negulescu și Ciumac, 1959)

Prin degajări nu se intervine asupra speciilor de amestec și arbuștilor, dacă aceștia se mențin sub vârful exemplarelor valoroase și nu împiedică executarea lucrărilor. Totodată nu se intervine asupra speciilor de amestec și arbuștilor unde speciile de valoare lipsesc.

**Sezonul de executare** a degajărilor: 15 august - 30 septembrie se consideră ca perioadă optimă, totuși este de preferat ca lucrările să se execute diferențiat în funcție de particularitățile fiecărui arboret. Astfel, în arboretele amestecate, degajările se recomandă să se aplice doar în timpul sezonului de vegetație, când arborii sunt înfrunziți și speciile se pot recunoaște mai ușor.

**Intensitatea degajărilor** se exprimă prin raportul dintre numărul exemplarelor înlăturate ( $N_e$ ) și numărul de exemplare din arboretul inițial ( $N_i$ ), exprimat în procente:

$$I_n = N_e / N_i * 100$$

**Periodicitatea** (intervalul de timp) după care se intervine cu o nouă degajare pe aceeași suprafață, depinde de:

- natura speciilor
- condițiile staționare
- starea și structura pădurii.

În general, periodicitatea degajărilor variază între 1-3 ani, fiind mai mică în arboretele constituite din specii repede crescătoare, cu temperament de lumină, ca și în amestecurile situate în condițiile staționare cele mai prielnice.

**Executarea degajărilor și depresajelor** trebuie făcută cu muncitori cunoscători ai tehnicii de lucru. Instruirea forței de muncă se recomandă a se face în suprafețe demonstrative, în general de 1000 mp, de către specialiști cu o bună pregătire și experiență în domeniu.

### Curățiri

Trecerea arboretelor din faza de desiș în faza de nuieliș-prăjiniș este marcată de apariția unor fenomene specific biologice ce se manifestă cu o intensitate ridicată.

În acest stadiu, cauza principală a procesului de eliminare naturală este concurența pentru spațiul de nutriție și dezvoltare.

Curățirile reprezintă intervenții repetate aplicate în pădurea cultivată în fazele de nuieliș și prăjiniș, în vederea înlăturării exemplarelor necorespunzătoare ca specie și

conformare (u.a. 48 A, 49 A, 52 A în zona de suprapunere cu aria protejată; u.a. 31 C, 31 D, 32 A, 32 D, 33 E, 33 K, 34 D în afara ariei protejate).

Scopul curăților este înlăturarea din arboret a exemplarelor coplesitoare din speciile de valoare economică redusă, precum și a celor necorespunzătoare, indiferent de specie.

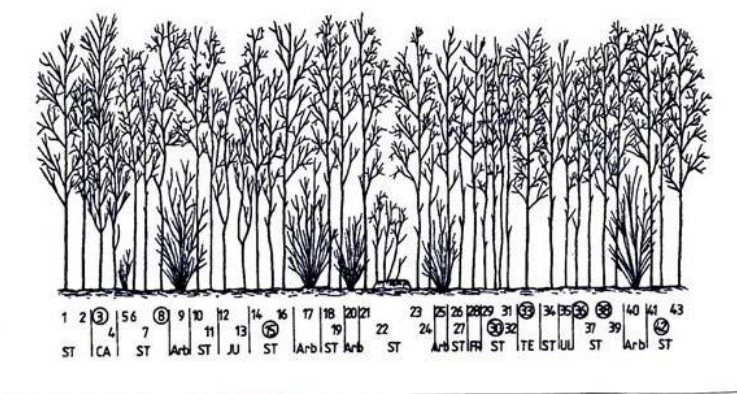
Obiective urmărite prin executarea curăților:

- continuarea ameliorării compoziției arboretului, în concordanță cu compoziția țel fixată. Această cerință este realizată prin înlăturarea exemplarelor coplesitoare din speciile nedorite;
- îmbunătățirea stării fitosanitare a arboretului prin eliminarea treptată a exemplarelor uscate, rupte, vătămate, defectuoase, preexistente, a lăstarilor, etc., având grijă să nu se întrerupă în nici un punct starea de masiv;
- reducerea desimii arboretelor pentru a permite regularizarea creșterii în grosime și în înălțime, precum și a configurației coroanei;
- ameliorarea mediului intern al pădurii, cu efecte favorabile asupra capacității productive și protectoare, ca și asupra stabilității generale a acesteia;
- menținerea integrității structurale (consistența  $K > 0,8$ ).

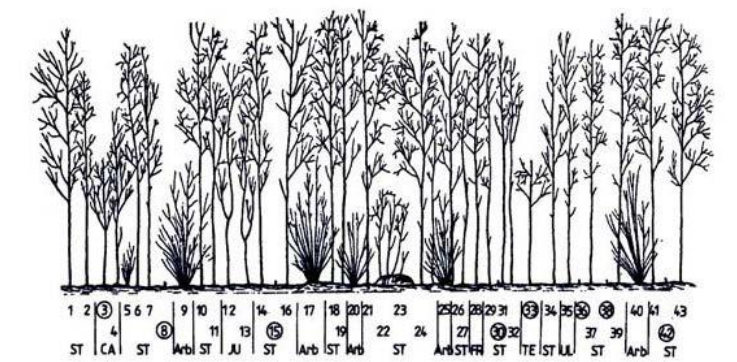
Pentru aplicarea curăților este necesară identificarea și alegerea exemplarelor de extras din fiecare tip de arboret.

Prima curățire se execută la cca. 3-5 ani după ultima degajare când arboretul se găsește în faza de nuieliș-păriș iar înălțimea sa medie nu depășește, în general, 3 m.

(a)



(b)



Figură 3: Nuieliș înainte de curățire (a) și după curățire (b)

Elementele de arboret care fac obiectul extragerii prin curățiri sunt:

- exemplarele uscate, atacate, rănite, bolnave (în special cele cu boli infecțioase evolutive gen cancer);
- preexistenți (adesea considerați ca primă urgență de extragere, datorită vătămărilor produse arborilor remanenți la doborâre);

- exemplarele speciilor coplesitoare, nedorite și neconforme cu compoziția țel, dacă sunt situate în plafonul superior al arboretului;
- exemplarele din lăstari, provenite de pe cioate îmbătrânite sau din arborete cu proveniență mixtă, care pot coplesi exemplarele mai valoroase din sămânță;
- exemplarele din specia dorită, chiar de bună calitate, dar grupate în pâlcurile prea dese.

Se vor realiza curățiri mecanice, prin tăierea de jos a arborilor nevaloroși, respectiv secuirea (inelarea arborilor) preexistențelor, utilizând diferite utilaje tăietoare, în general motoferăstraie sau motounelte specifice.

*Sezonul de execuție* al curățirilor depinde, ca și în cazul degajărilor, de speciile existente precum și de condițiile de vegetație. Astfel, în arboretele amestecate, se recomandă ca grifarea (însemnarea) arborilor de extras să se realizeze doar în perioada de vegetație, această restricție eliminându-se în molidișurile pure sau amestecurile cu puține specii, când lucrarea se poate realiza și în repaosul vegetativ, primăvara devreme, înaintea apariției frunzelor, sau toamna târziu, după căderea acestora.

Intensitatea curățirilor se stabilește numai pe teren, în suprafețe de probă instalate în porțiuni reprezentative ale arboretului. În general, intensitatea se exprimă procentual:

- ca raport între numărul de arbori extrași ( $N_e$ ) și cel existent ( $N_i$ ) în arboret înainte de intervenție

$$IN = N_e/N_i \times 100$$

- ca raport între suprafața de bază a arborilor extrași ( $G_e$ ) și suprafața de bază a arboretului înainte ( $G_i$ ) de curățire

$$IC = G_e/G_i \times 100$$

După intensitatea intervenției (pe suprafața de bază), curățirile se împart în:

- slabe ( $IC < 5\%$ )
- moderate ( $IC = 6-15\%$ )
- puternice (forte) ( $IC = 16-25\%$ )
- foarte puternice ( $IC > 25\%$ ).

În situația analizată, intensitatea curățirilor se recomandă a fi moderată. În cazuri excepționale, când condițiile de arboret o reclamă, pot fi și forte, dar cu condiția ca, în nici un punct al arboretului, consistența să nu se reducă după intervenție sub 0,8.

*Periodicitatea* curățirilor variază, în general, între 3-5 ani, în funcție de natura speciilor, de starea arboretului, de condițiile staționare și de lucrările executate anterior.

În general, în pădurile noastre aflate în faza de nuieliș-prăjiniș, se recomandă să se execute între 2 și 3 curățiri/arboret, numărul acestora fiind redus chiar și la o singură intervenție în cazul regenerărilor artificiale.

De calitatea punerii în practică a degajărilor și curățirilor depinde, în mare măsură, calitatea viitoarelor păduri.

### **Rărituri**

Răriturile sunt lucrări executate repetat în *fazele de păriș, codrișor și codru mijlociu* și care se preocupă de îngrijirea individuală a arborilor, în scopul de a contribui cât mai activ la ridicarea valorii productive și protectoare a pădurii cultivate (*u.a. 48 A, 49 A, 50 C, 52 A, 62 B* în zona de suprapunere cu aria protejată; *u.a. 9 B, 10 A, 10 B, 11 B, 16 B, 16 K, 17 E, 31 B, 31 C, 31 D, 31 F, 32 A, 32 D, 32 F, 33 D, 33 E, 33 F, 33 K, 33 L, 34 A, 34 C, 34 D* în afara ariei protejate).

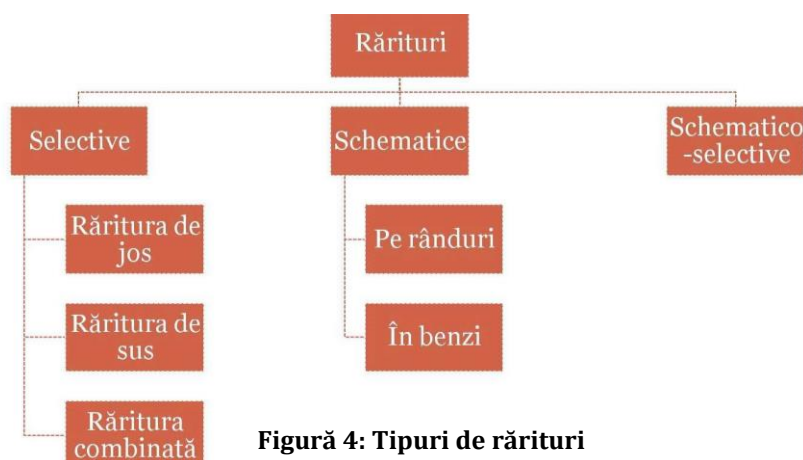
Răriturile sunt considerate lucrări de selecție individuală pozitivă, preocuparea de bază fiind îndreptată asupra arborilor valoroși care rămân în arboret până la termenul exploatarei și nu asupra celor extrași prin intervenția respectivă.

Răriturile sunt cele mai pretențioase, mai complexe și mai intensive operațiuni culturale, cu efecte favorabile atât asupra generației existente, cât și asupra viitorului arboret.

Cele mai importante *obiectivele urmărite* prin aplicarea răriturilor sunt:

- ameliorarea calitativă a arboretelor, mai ales sub raportul compoziției, al calității tulpinilor și coroanelor arborilor, al distribuției lor spațiale, precum și al însușirilor tehnologice ale lemnului acestora;
- ameliorarea structurii genetice a populației arborescente;
- activarea creșterii în grosime a arborilor valoroși (cu rezultat direct asupra mării volumului) ca urmare a rării treptate a arboretului, fără însă a afecta creșterea în înălțime și producerea elagajului natural (operație de îndepărtare a crăcilor din partea inferioară a tulpinii arborilor, aplicată în exploatarea forestieră);
- luminarea mai pronunțată a coroanelor arborilor de valoare din speciile de bază pentru a crea condiții mai favorabile pentru fructificație și pentru regenerarea naturală a pădurii;
- mărirea rezistenței pădurii la acțiunea vătămătoare a factorilor biotici și abiotici cu menținerea unei stări fitosanitare cât mai bune și a unei stări de vegetație cât mai active a arboretului rămas.

În procesul de execuție a răriturilor există diverse *tehnici de lucru* care pot fi incluse în 2 metode de bază:



Figură 4: Tipuri de rărituri

**1. Rărituri selective** – aplicate în arboretele regenerate pe cale naturală sau mixtă. Prin execuția acestora, în general, se aleg arborii de viitor, care trebuie promovați. După aceasta se intervine asupra arboretului de valoare mai redusă care vor fi extrași. În această categorie sunt incluse:

- răritura de jos
- răritura de sus
- răritura combinată (mixtă)
- răritura grădinărită, etc.

**2. Rărituri schematice** (mecanice, geometrice, simplificate) – când arborii de extras se aleg după o anumită schemă prestabilită, fără a se mai face o diferențiere a acestora după alte criterii.

În arboretele studiate se vor aplica rărituri combinate, deoarece în puține cazuri, se poate vorbi de o intervenție în exclusivitate în plafonul superior (răritura de sus) sau plafonul inferior (răritura de jos). Datorită acestei situații, s-a impus necesitatea de a combina cele două tipuri fundamentale de rărituri, pentru a realiza corespunzător scopurile urmărite, în special în arboretele cu un anumit grad de neomogenitate sub raportul vârstei, al desimii sau al compoziției.

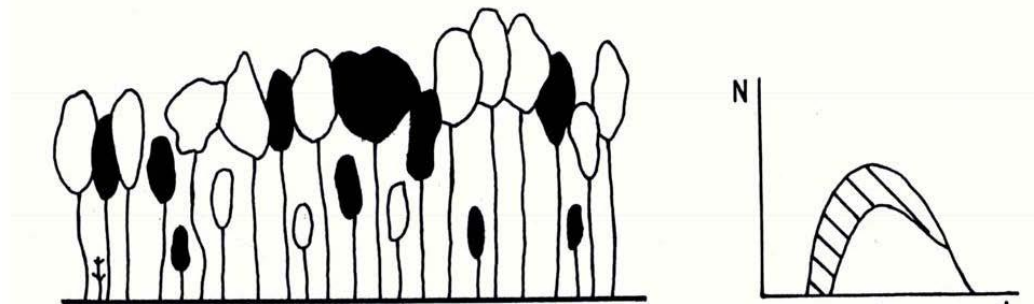
**Răritura combinată** – constă în selecționarea și promovarea arborilor celor mai valoroși ca specie și conformare, mai bine dotați și plasați spațial, intervenindu-se după nevoie atât în plafonul superior, cât și în cel inferior.

Aceasta urmărește realizarea unei selecții pozitive și individuale active având următoarelor obiective:

- promovarea celor mai valoroase exemplare din arboret ca specie și calitate;

- ameliorarea producției cantitative și mai ales calitative a arboretului;
- mărirea spațiului de nutriție și a creșterii arborilor valoroși;
- mărirea rezistenței arboretului la acțiunea factorilor vătămători biotici și abiotici;
- menținerea unui ritm satisfăcător de producere a elagajului natural; intensificarea fructificației și ameliorarea condițiilor bioecologice de producere a regenerării naturale;
- punerea în valoare a masei lemnoase recoltate sub formă de produse secundare.

**Tehnica de execuție**, specifică acestui tip de răritura selectivă, este diferențierea în cadrul arboretului a așa numitelor biogrupe. În cadrul acestor unități structurale și funcționale (de mică anvergură), arborii se clasifică în funcție de poziția lor în arboret precum și de rolul lor funcțional.



Figură 5: Răritura combinată

*Biogrupă* – este un ansamblu de 5-7 arbori, aflați în intercondiționare în creștere și dezvoltare, care se situează în jurul unuia sau a doi arbori de valoare (de viitor) și în funcție de care se face și clasificarea celorlalte exemplare în arbori ajutători (folositori) și arbori dăunători (de extras). Uneori, se mai ia în considerare și altă categorie, aceea a arborilor indiferenți (nedefiniți).

Arborii de valoare se aleg dintre speciile principale de bază și se găsesc, de regulă, în clasele a I-a și a II-a Kraft. Aceștia trebuie să fie sănătoși, cu trunchiuri cilindrice bine conformate, fără înfurcări sau alte defecte, cu coroane cât mai simetrice și elagaj natural bun, cu ramuri subțiri dispuse orizontal, fără crăci lacome, etc. Totodată aceștia trebuie să fie cât mai uniform repartizați pe suprafața arboretului.

*Alegerea arborilor de viitor* se realizează, în general, prin două metode:

1. Prin alegerea lor precoce, la finalul fazei de pârș și începutul celei de codrișor și însemnarea acestora cu benzi de plastic sau inele de vopsea. Aceasta îi face ușor de reperat în cursul lucrărilor de exploatare sau al următoarelor intervenții cu rărituri. Această metodă prezintă inconvenientul că o parte dintre exemplarele desemnate pot fi rănite în cursul intervențiilor cu rărituri, pot să-și modifice poziția socială (clasa pozițională) sau chiar pot dispărea brusc (cazul arborilor doborâți de vânt).

2. Prin selectarea arborilor la fiecare nouă intervenție cu rărituri. În acest caz în care se pot elimina o parte dintre inconvenientele opțiunii anterioare.

*Arborii ajutători* (folositori) stimulează creșterea și dezvoltarea arborilor de valoare. Ei ajută la elagarea naturală, formarea trunchiurilor și coroanelor arborilor de viitor, îndeplinind în același timp rol de protecție și ameliorare a solului. Aceștia se aleg fie dintre exemplarele aceleiași specii (cazul arboretelor pure) fie ale speciilor de bază sau de amestec, situate în general într-o clasă pozițională inferioară (a II-a, a III-a sau a IV-a).

*Arborii pentru extras* – sunt aceia care stânjenesc prin dezvoltarea lor arborii de viitor. Aici sunt incluși:

- arborii din orice specie și orice plafon care, prin poziția lor, împiedică creșterea și dezvoltarea coroanelor arborilor de viitor și chiar a celor ajutători;



- arborii uscați sau în curs de uscare, ruți, atacați de dăunători, cei cu defecte tehnologice evidente;
- unele exemplare cu creștere și dezvoltare satisfăcătoare, în scopul răririi grupelor prea dese.

*Arborii nedefiniți* – sunt cei care, în momentul răririi, nu se găsesc în raporturi directe cu arborii de valoare. În consecință aceștia nu pot fi încadrați în nici una dintre categoriile precedente. Aceștia se pot găsi în orice clasă pozițională, fiind localizați de obicei la marginea biogrupelor.

### **Lucrări de igienă**

Adesea denumite și tăieri de igienă, aceste lucrări urmăresc asigurarea unei stări fitosanitare corespunzătoare a arboretelor, obiectiv care se poate realiza prin extragerea arborilor uscați sau în curs de uscare, căzuți, ruți sau doborâți de vânt sau zăpadă, puternic atacați de insecte, precum și a arborilor-cursă și de control folosiți în lucrările de protecție a pădurilor, fără ca prin aceste lucrări să se restrângă biodiversitatea pădurilor (*u.a. 48 B, 58, 60 A, 61 A, 61 B, 61 D, 62 A în zona de suprapunere cu aria protejată; u.a. 9 C, 9 D, 11 A, 11 C, 12 A, 16 H, 16 L, 16 M, 16 N, 17 A, 17 C, 17 G, 18 B, 18 F, 18 G, 20 C, 21 C 23, 32 B, 32 C, 33 B, 33 G, 33 H, 33 J, 34 B în afara ariei protejate*).

În pădurile parcurse sistematic cu operațiuni culturale, în special rărituri, precum și cu tratamente nu este necesară planificarea lucrărilor de igienă deoarece arborii care se extrag în prima urgență prin astfel de intervenții sunt tocmai cei uscați sau în curs de uscare, ruți, doborâți, etc, igienizarea realizându-se astfel concomitent.

Tăierea arborilor care fac obiectul lucrărilor de igienă se poate face tot timpul anului fiind încadrată în categoria – tăiere fără restricții. Fac excepție rășinoaselor afectate de gândaci de scoarță care este de preferat să se extragă înainte de zborul adulților.

Intensitatea (volumul de extras) lucrărilor de igienă este determinată de starea de fapt a arboretelor. Astfel, pe baza observațiilor de teren, se pot diferenția următoarele situații:

- dacă se constată că numărul arborilor de extras este mic și prin intervenția asupra lor nu se dereglează starea de masiv, se procedează la recoltarea acestora într-o singură repriză;
- dacă proporția arborilor de extras este mare, aceștia se vor extrage în 2-3 reprize, la interval de 2-3 (4) ani, pentru a nu se întrerupe dintr-o dată și exagerat de mult starea de masiv;
- în situația în care, prin recoltarea arborilor vătămați, consistența arboretului s-ar reduce sub 0,7 în arboretele tinere și sub 0,6 în cele mature și bătrâne (deci acestea ar deveni exploatabile după stare), este de preferat să se procedeze la refacerea lor prin tehnici specifice.

Masa lemnoasă de extras prin lucrări de igienă este inclusă în categoria produselor accidentale neprecomptabile (care nu depășesc 5 m<sup>3</sup>/an/ha, raportat la suprafața unității de producție din care fac parte arboretele parcurse, micșorată cu mărimea suprafeței periodice în rând a arboretelor în care se va interveni cu tratamente în deceniul următor).

Dacă volumul de extras prin lucrările de igienă depășește valoarea menționată, acesta este inclus în categoria produselor lemnoase precomptabile și se scade din posibilitatea de produse secundare - rărituri.

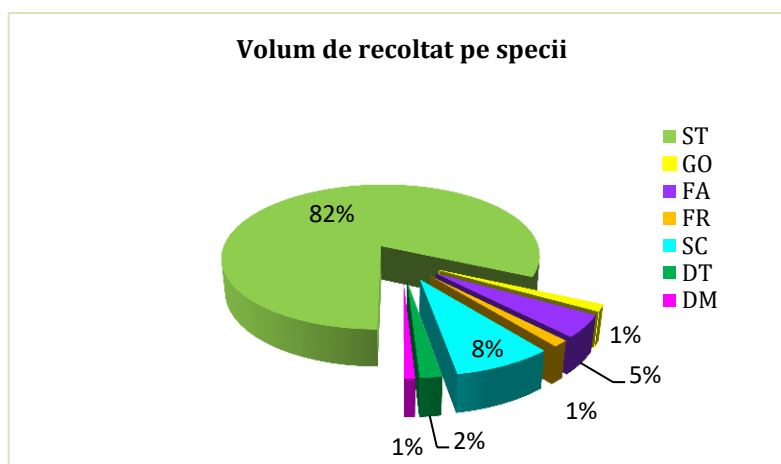
### **Lucrări de conservare**

**Lucrările de conservare** constau dintr-un ansamblu de intervenții necesare a se aplica în arborete de vârste înaintate, exceptate de la aplicarea tratamentelor, în scopul menținerii sau îmbunătățirii stării lor sanitare, al asigurării permanenței pădurii și îmbunătățirii continue a exercitării de către arboretele respective a funcțiilor de protecție ce li se atribuie (*u.a. 60 B în zona de suprapunere cu aria protejată; u.a. 16 A, 16 G, 18 A, 18 E, 19, 20 A, 21 E, 22 A, 31 A, 33 C în afara ariei protejate*).

Volumul de recoltat prin lucrări speciale de conservare este prezentată tabelar și grafic în continuare:

**Tabel 10: Suprafața de parcurs și volumul de extras prin lucrări speciale de conservare pe specii**

S.U.P.	Suprafața (ha)		Volum (m <sup>3</sup> )		Volum anual de recoltat pe specii (m <sup>3</sup> )						
	Totală	Anuală	Total	Anual	ST	GO	FA	FR	SC	DT	DM
M	81,09	8,11	2187	219	179	3	10	3	18	4	2



## Concluzii

- ✓ Indicele de recoltate pentru produse de conservare este de 1,9 mc/an/ha.
- ✓ Volumul mediu recoltat fiind 27 mc/ha.

În acest scop, lucrările de conservare cuprind următoarele intervenții:

- *lucrări de igienă*, prin care se extrag arborii uscați sau în curs de uscare, arborii ruți de vânt sau de zăpadă, precum și cei bolnavi, atacați de dăunători, afectați de poluare, etc. Acestea se execută ori de câte ori este nevoie;
- *promovarea nucleelor de regenerare naturală* din specii valoroase, prin efectuarea de extrageri de arbori cu intensitate redusă. Prin aceste lucrări se recoltează exemplarele cu defecte, ajunse la limita longevității fiziologice, exemplare din specii cu valoare scăzută etc.;
- *îngrijirea semințșurilor și a tinereturilor naturale valoroase*, prin lucrări adecvate potrivit stadiului lor de dezvoltare (descopleșiri, recepări, degajări);
- *împădurirea golurilor existente*, folosind specii și tehnologii corespunzătoare stațiunii și țelurilor de gospodărire urmărite.

În plus, acolo unde este necesar, lucrările de conservare pot să includă și combaterea bolilor și dăunătorilor, optimizarea efectivelor de vânat, interzicerea pășunatului și a rezinajului, executarea unor sisteme de drenare în pădurile situate pe stațiuni cu exces de umiditate, raționalizarea accesului publicului etc.

Referitor la intensitatea tăierilor care au rolul de a valorifica nucleeele de semințș-tineret și înlăturarea treptată a elementelor necorespunzătoare din arboret, prin normele actuale se recomandă următoarele:

- *limita minimă* a extragerilor va fi corespunzătoare volumului recoltat prin lucrări de igienă;
- *limita superioară* a acestor extrageri nu poate fi precizată; ea diferă de la arboret la arboret, în funcție de starea și funcționalitatea fiecăruia. În astfel de situații se impune ca extragerile care depășesc 10% din volumul pe picior să fie justificate prin starea de fapt a arboretului (rupturi și doborâturi de vânt sau zăpadă, atacuri de insecte, etc.), care impune intervenții cu intensități relativ mari.

### **Lucrări de ajutorarea regenerărilor naturale și de împădurire**

Prin elaborarea acestui plan s-a urmărit refacerea cât mai rapidă a ecosistemului forestier, pe terenurile destinate împăduririi, folosind speciile cele mai indicate din punct de vedere economic și ecologic.

Planificarea lucrărilor de regenerare s-a făcut ținând seama de situația înregistrată cu ocazia lucrărilor de teren, de nevoile de recoltare a produselor principale, de necesitatea asigurării unei structuri corespunzătoare a arboretelor în raport cu funcțiile atribuite. La elaborarea acestui plan s-au aplicat îndrumările și normele tehnice cu privire la regenerarea la zi a suprafețelor parcurse cu tăieri, asigurarea densității optime a arboretelor și promovarea cu precădere a regenerării naturale.

**Tabel 11: Lucrări de ajutorarea regenerărilor naturale și de împădurire**

Simbol	Categoria de lucrări	Suprafață (ha)
A.	<b>LUCRĂRI NECESARE PENTRU ASIGURAREA REGENERĂRII NATURALE</b>	72,63
A.1.	<b>Lucrări de ajutorarea regenerării naturale</b>	72,33
A.1.4.	Mobilizarea solului	23,70
A.1.7.	Provocarea drajonării la arboretele de salcâm	48,63
A.2.	<b>Lucrări de îngrijire a regenerării naturale</b>	0,30
A.2.1.	Receperea semințișurilor sau tinereturilor vătămate	0,30
B.	<b>LUCRĂRI DE REGENERARE</b>	9,30
B.1.	<b>Împăduriri în terenuri goale din fondul forestier</b>	8,95
B.1.3.	Împăduriri în terenuri dezgolite prin calamități naturale (incendii, doborâturi de vânt sau zăpadă, uscare, etc. și alte cauze)	8,95
B.2.	<b>Împăduriri în suprafețe parcurse sau prevăzute a fi parcurse cu tăieri de regenerare</b>	0,20
B.2.3.	Împăduriri după tăieri progresive	0,20
B.3.	<b>Împăduriri în suprafețe parcurse sau propuse a fi parcurse cu tăieri de înlocuire a arboretelor necorespunzătoare</b>	0,15
B.3.1.	Împăduriri după înlocuirea arboretelor derivate (substituiri)	0,15
C.	<b>COMPLETĂRI ÎN ARBORETELE CARE NU AU ÎNCHIS STAREA DE MASIV</b>	3,02
C.1.	Completări în arborete tinere existente	1,16
C.2.	Completări în arboretele nou create (20% din total B)	1,86
D.	<b>ÎNGRIJIREA CULTURILOR TINERE</b>	29,19
D.1.	Îngrijirea culturilor tinere existente	3,40
D.2.	Îngrijirea culturilor tinere nou create	25,79

Lucrările se vor executa în conformitate cu prevederile din "Îndrumările tehnice pentru compoziții, scheme și tehnologii de regenerare a pădurilor" și a altor instrucțiuni și norme tehnice în vigoare.

#### **1.2.2.5. Resursele naturale necesare implementării PP (preluare de apă, resurse regenerabile, resurse neregenerabile, altele) cu evidențierea celor care vor fi exploatate din cadrul ANPIC**

Implementarea planului presupune în exclusivitate aplicarea diferitelor tratamente silvice și nu presupune utilizarea altor resurse naturale.

Resursele naturale ce vor fi exploatate din cadrul ariei naturale protejate sunt *produsele lemnoase și nelemnoase* (produse accesorii ale pădurii), rezultate din aplicarea lucrărilor de îngrijire, a tratamentelor, a operațiunilor silviculturale, etc.

##### **Exploatarea produselor forestiere lemnoase**

Aplicarea lucrărilor de regenerare naturală, îngrijire și conducere a arboretelor, cu care se intervine în arboretele din zona studiată trebuie să se adapteze procesului de autoreglare și de continuitate în acumularea de masă lemnoasă pe arborii de elită și să perturbe cât mai puțin sau deloc procesele biologice care se desfășoară aici. Așadar, îngrijirea, conducerea, exploatarea și în final, regenerarea pădurii se realizează printr-un ansamblu de operații, interdependente între ele și care în același timp, se influențează și condiționează reciproc.

Factorii ecologici se referă în special la protecția silviculturală, a solului, a semințișului, a arborilor în picioare și în general la protecția mediului înconjurător.

Prin crearea accesibilității în pădure și deschiderea arboretelor pentru lucrări de exploatare a lemnului (este vorba de recoltarea de produse lemnoase principale), echilibrul

biologic și ecologic este deranjat. Problema care se pune este să se găsească soluții și tehnologii de lucru astfel încât acest dezechilibru și prejudiciile să fie cât mai reduse sau neînsemnate pentru biocenoza pădurii. Colectarea lemnului, ca proces tehnologic de mare importanță în exploatarea și valorificarea lemnului din pădure, a fost și rămâne una din problemele cele mai importante și în același timp cu implicații în menținerea sau dereglarea mediului interior și exterior al pădurii.

Procesul modernizat de exploatare forestieră, mai apropiat de cerințele ecologice actuale presupune:

- crearea de condiții optime de regenerare a pădurilor;
- asigurarea continuității proceselor de recoltare, colectare și transport a lemnului, cu posibilități de folosire a mijloacelor de lucru cu eficiență maximă;
- posibilitatea recoltării și colectării lemnului cu prejudicii minime aduse arborilor în picioare, semințișului, solului și în general asupra factorilor de mediu;
- poziționarea și direcționarea parchetelor în așa fel încât materialul lemnos recoltat să se „scurgă” pe căile de colectare spre instalațiile de transport existente, astfel încât se evită zona din imediata apropiere a pâraielor, zona amenajată a ravenelor sau a altor formațiuni torențiale.

Metoda de exploatare folosită va fi aceea a *sortimentelor definitive la cioată* sau o variantă combinată în funcție de felul intervenției silvotehnice, condițiile de teren, utilajele folosite, gradul de accesibilitate.

Etapele de lucru în aplicarea soluției tehnologice de exploatare a lemnului dintr-o anumită partidă, sunt următoarele:

- studiul masei lemnoase, care presupune punerea în valoare și verificarea actului de punere în valoare (APV-ului), stabilirea consumurilor tehnologice în funcție de specie și de condițiile de lucru și stabilirea structurii masei lemnoase pe categorii dimensionale și calitative;
- studiul terenului prin diverse procedee și studiul soluțiilor tehnologice care presupune compartimentarea parchetului în raport cu zonele de colectare (denumite secțiuni sau postațe) după criterii geomorfologice și tehnologice;
- determinarea distanțelor medii de colectare pe postațe și a volumelor de colectat cu mijloacele preconizate și eventual cu atelaje;
- întocmirea fișei soluției tehnologice adoptate și a documentației tehnico-economice de exploatare a parchetului.

*Postațele* sunt suprafețe tehnologice elementare, necesare din punct de vedere al proiectării tehnologice pentru determinarea condițiilor de lucru la colectarea lemnului (volume și distanțe), iar din punct de vedere tehnico-organizatoric pentru programarea și urmărirea lucrărilor de exploatare. Se recomandă ca dimensiunile postațelor să nu fie prea mari pentru a nu se crea decalaje între duratele de execuție a operațiunilor de exploatare, lățimea lor să fie egală cu dublul distanței maxime economice de adunat sau cu 2-3 înălțimi de arbore.

### ***Exploatarea produselor forestiere nelemnoase (produse accesorii ale pădurii)***

Pe lângă producția de lemn fondul forestier mai furnizează o serie de alte produse foarte valoroase, produse accesorii.

Recoltarea și/sau achiziționarea produselor nelemnoase specifice fondului forestier se fac pe baza avizelor, a autorizațiilor și a actelor de estimare eliberate de unitățile silvice pe principiul teritorialității, în conformitate cu normele tehnice aprobate prin ordin al conducătorului autorității publice centrale care răspunde de silvicultură și în baza autorizației de mediu emisă de APM Vrancea.

#### ***Producția CINEGETICĂ***

Suprafața U.P. II Terra Intermed este arondată fondurilor de vânătoare:

- nr. 10 Dumbrava, gestionat de Asociația Podu Lacului (u.a. 48 – 52, 58 – 62);
- nr. 8 Sihlea, gestionat de A.J.V.P.S. Vrancea (u.a. 9 – 12, 16 – 24, 31 – 34).

Vânatul principal îl constituie: căpriorul (*Capreolus capreolus*) și mistrețul (*Sus scrofa attila*), iar cel secundar iepurele (*Laepus europaeus*) și fazanul (*Phasianus colchicus*). Alte specii de vânat ce populează zona: vulpea, șacalul, viezurele, dihorul comun, etc.

Pentru buna gospodărire a fondurilor de vânătoare, toate instalațiile existente (hrănituri, sărării, observatoare) se vor verifica și se va completa numărul lor astfel încât să asigure condiții bune dezvoltării vânatului.

În scopul optimizării efectivelor de vânat se recomandă următoarele măsuri:

- prevenirea și combaterea braconajului;
- combaterea dăunătorilor vânatului;
- prevenirea îmbolnăvirii vânatului;
- selecționarea vânatului și proporționalizarea sexelor;
- asigurarea hranei suplimentare pentru vânat în sezonul rece;
- reglementarea trecerilor prin pădure;
- interzicerea pășunatului, cu deosebire în zonele de refugiu și concentrare a vânatului.

#### *Producția SALMONICOLĂ*

Pe suprafața fondului forestier al U.P. II Terra Intermed nu sunt constituite fonduri de pescuit. Deși rețeaua hidrografică este relativ bine reprezentată, apele sunt insuficient populate, impunându-se o acțiune de repopulare.

#### *Producția de FRUCTE DE PĂDURE*

Din flora spontană existentă în fondul forestier studiat se pot recolta în deceniul următor fructe de pădure, dar nu cantități suficient de mari încât să facă obiectul unei planificări a recoltelor.

Până în prezent nu s-au remarcat în zonă preocupări de recoltare și valorificare organizată a fructelor de pădure din flora spontană.

În pădurile din această unitate de producție principalele specii care pot fi recoltate sunt: alunul (*Corylus avellana*), păducelul (*Crataegus monogyna*), porumbarul (*Prunus spinosa*), măceșul (*Rosa canina*), murul (*Rubus hirtus*), zmeurul (*Rubus idaeus*) și cornul (*Cornus mas*), însă cantitatea lor este mică.

În cuprinsul unității de producție există o suprafață de 1,20 ha destinată culturii dudului și măceșului (u.a. 11Z, 32Z, 34Z).

Fuctele de pădure pot fi valorificate dacă proprietarul și administratorul fondului forestier vor considera această activitate ca fiind rentabilă din punct de vedere economic.

#### *Producția de CIUPERCI COMESTIBILE*

Ciupercile comestibile din flora spontană constituie un produs foarte solicitat, atât de populația locală, cât și de mulți turiști sau excursioniști avizați.

Producția de ciuperci comestibile prezintă fluctuații periodice (5-6 ani) fiind influențate de evoluția factorilor climatici. Singura specie care fructifică anual este *Armillaria mellea* (ghebe). Dintre celelalte specii se mai pot menționa: gălbiori (*Cantharellus cibarius*), rășcovi (*Lactarius deliciosus*), vinețele (*Russula heterophylla*) și hribi (*Boletus edulis*). Aceste specii se recoltează de regulă pentru consumul propriu al populației din zonă.

Recoltarea și valorificarea acestora sunt condiționate de perioada de apariție a lor (care diferă în funcție de condițiile de umiditate, căldură, etc.), care poate să coincidă sau nu cu perioada când acestea sunt solicitate pe piață, și mai ales de felul sortimentului solicitat, păstrarea și transportul acestora în stare proaspătă punând probleme deosebite. Probabil și datorită acestor considerente, nu s-au remarcat în zonă preocupări de recoltare și valorificare organizată a ciupercilor comestibile din flora spontană.

De asemenea, menționăm că în unitatea de producție nu există nici o ciupercărie amenajată. Având în vedere aceste constatări considerăm că în viitor nu se poate miza pe obținerea de venituri semnificative prin recoltarea de ciuperci comestibile.

#### *Alte produse*

În afara produselor menționate mai sus, se mai pot recolta: furaje, plante medicinale și aromatice, araci de vie, bile-manele, fascine, produse cu specific artizanal (conuri de pin, ferigi, vâsc, bureți de iască).

**1.2.2.6. Informații privind producția care se realizează, informații despre materiile prime, substanțele sau preparatele chimice utilizate**

Volumul total posibil de recoltat, pentru toate categoriile de sortimente și rezultat în urma aplicării tuturor tratamentelor propuse este de 1002 mc/an, în condițiile respectării principiilor continuității, ecologice și al valorificării raționale a resurselor forestiere.

**Tabel 12: Recapitulația volumului total de masă lemnoasă posibil de recoltat**

Specificări	Tipul funcțional	Supraf. (ha)		Volum (m <sup>3</sup> )		Posibilitatea anuală pe specii (m <sup>3</sup> )									
		Totală	Anuală	Total	Anual	SC	GO	ST	PIN	FA	PI	FR	CA	DT	DM
<b>Produce principale</b>	IV, VI	65,93	6,60	4682	468	226	140	-	-	25	-	-	24	4	49
<b>Tăieri de conservare</b>	II	81,09	8,11	2187	219	18	3	179	-	10	-	3	-	4	2
<b>Produce secundare</b>	II	7,94	0,80	137	14	-	-	8	-	-	-	4	-	2	-
	IV, VI	234,85	23,49	2101	210	69	62	4	25	14	18	1	7	4	6
	<b>TOTAL</b>	<b>242,79</b>	<b>24,29</b>	<b>2238</b>	<b>224</b>	<b>69</b>	<b>62</b>	<b>12</b>	<b>25</b>	<b>14</b>	<b>18</b>	<b>5</b>	<b>7</b>	<b>6</b>	<b>6</b>
<b>Tăieri de igienă</b>	II	24,08	24,08	199	20	-	3	8	-	4	-	2	-	-	3
	IV, VI	89,53	89,53	713	71	10	16	6	15	3	8	5	-	8	-
	<b>TOTAL</b>	<b>113,61</b>	<b>113,61</b>	<b>912</b>	<b>91</b>	<b>10</b>	<b>19</b>	<b>14</b>	<b>15</b>	<b>7</b>	<b>8</b>	<b>7</b>	-	<b>8</b>	<b>3</b>
<b>TOTAL GENERAL</b>	II	113,11	32,99	2523	253	18	6	195	-	14	-	9	-	6	5
	IV, VI	390,31	119,62	7496	749	305	218	10	40	42	26	6	31	16	55
	<b>TOTAL</b>	<b>503,42</b>	<b>152,61</b>	<b>10019</b>	<b>1002</b>	<b>323</b>	<b>224</b>	<b>205</b>	<b>40</b>	<b>56</b>	<b>26</b>	<b>15</b>	<b>31</b>	<b>22</b>	<b>60</b>

Materialele și materiile prime utilizate în etapa de realizare a PP sunt cele specifice lucrărilor de exploatare forestieră. În procesul de exploatare singurele substanțe chimice utilizate sunt combustibilii folosiți de utilajele cu care se realizează recoltarea, colectarea și transportul masei lemnoase. Emisiile în atmosferă de către aceste utilaje de agenți poluanți pot fi considerate ca nesemnificative deoarece utilajele acționează pe intervale scurte la intervale relativ mari de timp. Se poate afirma deci că valoarea concentrațiilor de poluanți atmosferici proveniți din activitățile specifice de gospodărire a pădurilor se încadrează în limitele admise (CMA date de STAS 1257/87).

**1.2.2.7. Emisii de poluanți fizici, chimici și biologici generați de intervențiile și activitățile PP (poluanți atmosferici, zgomot, iluminat artificial, poluanți care pătrund în mediul acvatic, alte emisii)**

Emisii în aer

Emisiile în aer rezultate în urma funcționării motoarelor termice din dotarea utilajelor și mijloacelor auto ce vor fi folosite în activitățile de exploatare sunt dependente de etapizarea lucrărilor. Întrucât aceste lucrări se vor desfășura punctiform pe suprafața analizată și nu au un caracter staționar nu trebuie monitorizate în conformitate cu prevederile Ordinului MMP nr. 462/1993 pentru aprobarea condițiilor tehnice privind protecția atmosferei și Normelor metodologice privind determinarea emisiilor de poluanți atmosferici produși de surse staționare. Ca atare nu se poate face încadrarea valorilor medii estimate în prevederile acestui ordin.

Se poate afirma, totuși, că nivelul acestor emisii este scăzut și că nu depășesc limite maxime admise și că efectul acestora este anihilat de vegetația din pădure.

Prin implementarea amenajamentului silvic, vor rezulta emisii de poluanți în aer în limite admisibile. Acestea vor fi:

- emisii din surse mobile (oxid de carbon, oxizi de azot, oxizi de sulf, poluanți organici persistenți și pulberi) de la mijloacele de transport;
- cantitatea de gaze de eșapare este în concordanță cu mijloacele de transport folosite și de durata de funcționare a motoarelor acestora în perioada cât se află pe amplasament;

- emisii din surse mobile (oxid de carbon, oxizi de azot, oxizi de sulf, poluanți organici persistenti și pulberi) de la utilajele care vor deservi activitatea de exploatare (TAF - uri, tractoare, etc.);
- emisii din surse mobile (oxid de carbon, oxizi de azot, oxizi de sulf, poluanți organici persistenti și pulberi) de la mijloacele de tăiere (drujbe) care vor fi folosite în activitatea de exploatare;
- pulberi (particule în suspensie) rezultate în urma activităților de doborâre, curățare, transport și încărcare masă lemnoasă.

#### Emisii în ape

Prin aplicarea Amenajamentului Silvic nu se generează ape uzate tehnologice și nici menajere.

Vegetația forestieră existentă în păduri are un rol deosebit de important în protejarea învelișului de sol și în reglarea debitelor de apă de suprafață și subterane, în special în perioadele când se înregistrează precipitații importante cantitativ.

În urma activităților de exploatare forestieră și a activităților silvice poate să apară un nivel ridicat de perturbare a solului care are ca rezultat creșterea încărcării cu sedimente a apelor de suprafață, mai ales în timpul precipitațiilor abundente, având ca rezultat direct creșterea concentrațiilor de materii în suspensie în receptorii de suprafață. Totodată pot să apară pierderi accidentale de carburanți și lubrifianți de la utilajele și mijloacele auto care acționează pe locație.

Prin aplicarea prevederilor amenajamentului silvic, se vor lua măsuri în evitarea poluării apelor de suprafață și subterane, concentrațiile maxime de poluanți evacuați în apele de suprafață în timpul exploatării masei lemnoase provenite de pe suprafețele exploatate, se vor încadra în valorile prescrise în anexa 3 a HG 188/2002, completat și modificat prin HG 352/2005 – Normativ privind stabilirea limitelor de încărcare cu poluanți la evacuarea în receptori naturali, NTPA 001/2005.

Măsurile ce trebuie avute în vedere în timpul exploatărilor forestiere pentru a limita poluarea apelor sunt următoarele:

- se construiesc podețe la trecerile cu lemne peste pâraiele văilor principale
- se curăță albiile pâraielor de resturi de exploatare pentru evitarea obturării scurgerilor și spălarea solului fertil din marginea arboretelor
- schimburile de ulei nu se fac în parchetele de exploatare
- este strict interzisă spălarea utilajelor în albia sau malul pâraielor, se va respecta planul de revizie tehnică a tractoarelor forestiere în vederea preîntâmpinării scurgerii uleiurilor.

#### Emisii în sol

Prin aplicarea prevederilor amenajamentului silvic, sursele posibile de poluare a solului și a subsolului sunt utilajele din lucrările de exploatare a lemnului (tractoare, TAF-uri, motofierăstraie), combustibili și lubrifianți utilizați de acestea.

Măsurile ce se vor lua pentru protecția solului și subsolului sunt prevăzute în regulile silvice, conform **Ordinului nr. 1.540 din 3 iunie 2011**, respectiv: se vor evita amplasarea drumurilor de tractor de coastă; se vor evita zonele de transport cu pantă transversală mai mare de 35 de grade; se vor evita zonele mlăștinoase și stâncăriile. În raza parchetelor se vor introduce numai gama de utilaje adecvate tehnologiei de exploatare aprobate de administratorul silvic și aflate în stare corespunzătoare de funcționare.

În perioadele ploioase, în lateralul drumului de tractor se vor executa canale de scurgere a apei pentru a se evita șiroirea apei pe distanțe lungi de-a lungul drumului, erodarea acestora și transportul de aluviuni în aval.

### 1.2.2.8. Deșuri generate de PP și modalitatea de gestionare a acestora

În urma procesului de exploatare a lemnului, o mare parte din acesta rămâne în pădure sub formă de: cioate, vârfuri, lemn degradat, rumeguș, talaș, coajă și crengi, acestea fiind considerate deșuri. Pe măsura ce producerea de energie din surse regenerabile prinde contur, lemnul fiind una din aceste surse, începe să crească și cererea de lemn de foc și tocătură destinată arderii, pentru a produce energie termică sau termică și electrică în cogenerare, în consecință, se deschide o nouă piață pentru deșeurile rămase în urma procesului de exploatare forestieră. Un alt tip de deșeu provenit din exploatarea forestieră apare din diferite accidente/incidente neprevăzute (scurgerile de ulei, pierderile de combustibil de la utilaje și mijloace de transport, etc). Deșeurile din lemn sunt o materie complexă: coaja care poate fi utilizată ca sursă de energie sau compostată, rumegușul care poate fi valorificat sub formă de PAF, peleți sau valorificat ca atare ca agent termic în cazane care funcționează pe bază de lemn sau în agricultură ca litieră pentru animale și talașul care poate fi folosit pentru cazane de lemn, pentru panouri de PAL sau pentru pastă de hârtie.

*Hotărâre nr.2.293 din 9 decembrie 2004 privind gestionarea deșeurilor rezultate în urma procesului de obținere a materialelor lemnoase, cu modificările și completările ulterioare, definește: "Deșuri lemnoase:*

- a) resturile de exploatare definite conform standardelor în vigoare;
- b) coaja, rumegușul, talașul, așchiile, marginile și altele asemenea, rezultate în urma exploatării și/sau prelucrării lemnului;
- c) materialele lemnoase depozitate pe terenuri sau spații care nu sunt destinate acestui scop: albi și maluri de ape, terenuri aferente instalațiilor de scos apropiat și transport și alte asemenea terenuri."

Deșeurile din exploatarea forestieră sunt codificate în conformitate cu Decizia Comisiei 2014/955/UE din 18 decembrie 2014 de modificare a Deciziei 2000/532/CE de stabilire a unei liste de deșuri în temeiul Directivei 2008/98/CE a Parlamentului European și a Consiliului (HG nr. 856/2002). Cele mai importante deșuri rezultate din activitatea exploatare forestieră sunt prezentate în tabelul următor:

**Tabel 13: Categoriile de deșuri rezultate din activitatea forestieră**

Cod deșeu	Denumire
<b>02</b>	<b>Deșuri provenite din agricultură, horticultură, acvacultură, silvicultură, vânătoare și pescuit, precum și din prepararea și prelucrarea alimentelor</b>
02 01 07	deșuri din exploatarea forestieră
<b>03</b>	<b>Deșuri rezultate din prelucrarea lemnului și fabricarea de panouri și mobilă, celuloză, hârtie și carton</b>
03 01 05	rumeguș, talaș, așchii, resturi de placă aglomerată din lemn și furnir, altele decât cele specificate la 03 01 04
<b>13</b>	<b>Uleiuri și combustibili lichizi uzați (cu excepția uleiurilor comestibile și a celor menționate la capitolele 05, 12 și 19)</b>
13 01 13*	alte uleiuri hidraulice
13 02 06*	uleiuri sintetice de motor, de transmisie și de ungere
13 02 07*	uleiuri de motor, de transmisie și de ungere ușor biodegradabile
13 02 08*	alte uleiuri de motor, de transmisie și de ungere
13 07 01*	ulei combustibil și combustibil diesel

Monitorizarea gestiunii deșeurilor: se va realiza pentru toate categoriile de deșuri, conform HG nr. 856/2002 (\*actualizată\*); Gestionarea tuturor categoriilor de deșuri se va realiza cu respectarea strictă a prevederilor Ordonanță de urgență nr. 92 din 19 august 2021 privind regimul deșeurilor. Deșeurile vor fi colectate și depozitate temporar pe tipuri și categorii, fără a se amesteca.



**1.2.2.9. Cerințele legate de utilizarea terenului, necesare pentru execuția PP (categoria de folosință a terenului, suprafețele de teren ce vor fi ocupate temporar/permanent de către PP, de exemplu, drumurile de acces, tehnologice, ampriza drumului, șanțuri și pereți de sprijin, efecte de drenaj, etc.)**

Terenul are folosință **fond forestier**.

Fondul forestier a fost încadrat într-o singură Unitate de Producție, constituită din 103 unități amenajistice în suprafață totală de 488,02 ha.

Repartiția fondului forestier pe categorii de folosință se prezintă astfel:

**Tabel 14: Categoriile de folosință forestieră**

Simbol	Categoriile de folosință	Suprafața (ha)			
		Totală din care	Gr. I	Gr. II	%
P.	Fondul forestier total	488,02	251,31	229,51	100
P.D.	Terenuri acoperite cu pădure	471,87	245,04	226,83	96,7
P.C.	Terenuri care servesc nevoilor de cultură	-	-	-	-
P.I.	Terenuri afectate împăduririi	8,95	6,27	2,68	1,8
P.S.	Terenuri care servesc nevoilor de producție silvică	1,92	-	-	0,4
P.A.	Terenuri care servesc nevoilor de administrație forestieră	-	-	-	-
P.N.	Terenuri neproductive	-	-	-	-
P.F.	Fâșie frontieră	-	-	-	-
P.T.	Terenuri scoase temporar din fond forestier și nereprimate	5,28	-	-	1,1

**Prin implementarea planului și prin lucrările prevăzute pentru îndeplinirea acestuia nu se vor desfășura activități care presupun schimbarea categoriei de folosință a terenului.**

Schimbarea destinației acestor categorii de folosință, în timpul aplicării amenajamentului, se face numai cu aprobarea autorității publice centrale ce răspunde de silvicultură.

**1.2.2.10. Serviciile suplimentare solicitate de implementarea PP (dezafectarea/reamplasarea de conducte, linii de înaltă tensiune, mijloacele de construcție necesare), respectiv modalitatea în care accesarea acestor servicii suplimentare poate afecta integritatea ANPIC**

Având în vedere specificul planului propus spre reglementare, prin implementarea acestuia nu vor fi necesare servicii suplimentare.

**1.2.2.11. Activități generate ca rezultat al implementării PP**

Implementarea planului „Amenajamentul silvic al fondului forestier proprietate privată aparținând S.C. O-CALL FOREST S.R.L. – U.P. II Terra Intermed” asigură continuitatea în activitatea de administrare durabilă a fondului forestier cu scopul organizării și conducerea pădurilor spre starea lor de maximă eficacitate funcțională, în condițiile respectării principiilor continuității, ecologice și al valorificării raționale a resurselor forestiere.

Activitățile care vor fi generate ca rezultat al implementării planului sunt cele specifice silviculturii și exploatării forestiere, precum și a transportului tehnologic. Activități rezultate prin implementarea planului:

- ✓ Împăduriri și îngrijirea plantațiilor/regenerărilor naturale

- ✓ Lucrări de îngrijire și conducere a arboretelor
- ✓ Protecția pădurilor
- ✓ Lucrări de punere în valoare
- ✓ Exploatarea lemnului.

### 1.2.2.12. Descrierea proceselor tehnologice ale PP

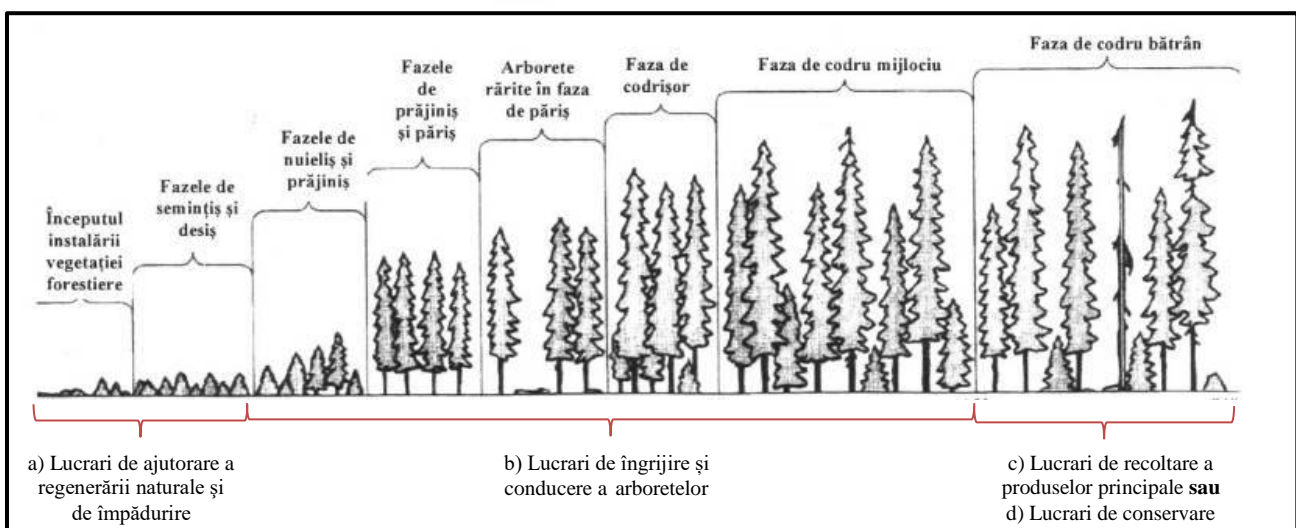
#### Fluxul tehnologic al lucrărilor de implementat

Arboretetele, pe parcursul creșterii și dezvoltării lor de la instalare până la vârsta exploatabilității, își modifică permanent structura, ceea ce atrage după sine și modificarea tehnicii de lucru, acționându-se într-un fel sau altul în funcție de stadiul de dezvoltare al arboretului cu diferite tipuri de lucrări.

De la apariția plantulelor și până la îmbătrânirea arborilor, în arboretetele echene (arborii au aproximativ aceeași vârstă) și relativ echene (arborii diferă între ei cu cel mult 20 ani) se disting următoarele stadii de dezvoltare: semințis, desis, nuieliș, prăjiniș, păriș, codrișor-codru mijlociu, codru bătrân.

Principalele activități/lucrări ce trebuie desfășurate pentru implementarea planului, în raport cu stadiul de dezvoltare a arboretelor, sunt următoarele:

- a) Lucrări de ajutorare a regenerării naturale și de împădurire
- b) Lucrări de îngrijire și conducere a arboretelor
- c) Lucrările de recoltare a produselor principale
- d) Lucrări de conservare



Figură 6: Stadiile de dezvoltare a arboretelor și categoria de lucrări aplicată

În concordanță cu țelurile de gospodărire urmărite, se vor adopta, în arboretetele incluse în planurile de recoltare a masei lemnoase, tehnologii de exploatare adecvate (recoltare, colectare și transport), menite să minimalizeze impactul negativ al intervențiilor asupra arborilor rămași în picioare. Astfel colectarea arborilor exploatați se va face sub formă de trunchiuri și catarge. Coroana arborilor doborâți se va colecta fracționată în bucăți, sub formă de lemn mărunt.

Transportul materialului lemnos până la platforma primară se va face cu tractoare cu trolii și cu atelaje. Traseele pe care se va transporta materialul lemnos în interiorul pădurii trebuie corelate cu rețeaua permanentă a instalațiilor de transport existente în așa fel încât efectele asupra solului și arborilor limitrofi să fie minime. Amenajarea acestor trasee trebuie făcută pe distanțe cât mai scurte, pe terenuri cu capacitate portantă corespunzătoare.

Se vor respecta toate restricțiile silviculturale privind recoltarea masei lemnoase prevăzute în normele tehnice în vigoare.

**1.2.2.13. Caracteristicile PP existente, propuse sau aprobate, ce pot genera impact cumulativ cu PP care este în procedură de evaluare și care poate afecta ANPIC**

Pentru identificarea caracteristicilor pe care un proiect îl poate avea asupra ariei protejate de interes comunitar este necesară o analiză comparată a activităților propuse de proiect cu activitățile propuse de alte proiecte similare în zonă și a presiunilor și amenințărilor la adresa ariei protejate. În prealabil este importantă definirea cât mai exactă a limitelor în interiorul cărora se va face analiza efectelor cumulative, a scării de timp pentru care se vor lua în considerare efectele cumulative și a căilor posibile de cumulare a impacturilor.

*Limitele în interiorul cărora se va face analiza efectelor cumulative se definește ca fiind fiind limitele fondurilor forestiere învecinate, Fond forestier R.N.P., U.P. VI Cotești, Fond forestier proprietăți private.*

*Scara de timp pentru care au fost luate în considerare efectele cumulative se poate aprecia ca fiind:*

- scurtă 1 - 4 ani – cu perioada mai mică decât durata de implementare a planului
- medie 8 -10 ani – cu perioada egală aproximativ egală cu durata de implementare a proiectului

- lungă 20 - 30 ani – efecte care se extind 1-2 decade după finalizare implementării actualului plan de amenajament.

*Căile posibile de cumulare a impacturilor sunt:*

- apa – prin rețeaua hidrografică se pot transmite în sensul de curgere a apei efecte negative cum ar fi poluarea, creșterea turbidității

- terestre – rețeaua de căi de acces utilizată pentru extragerea și transportul materialului lemnos poate avea efecte negative în ceea ce privește disturbarea faunei

- habitatele forestiere în calitate de mediu suport pentru speciile care le populează necesită o analiză holistică. Presiunile, disturbarea indivizilor dintr-o locație poate duce la supraaglomerarea indiviziilor unei specii în zonele de liniște și crearea unor dezechilibre în ecosisteme. Totodată, prin alăturarea a două sau mai multe zone cu prezența antropică ridicată și grad de disturbare mare se pot crea bariere pentru anumite specii și se poate ajunge la fragmentarea habitatului acestora.

Activitățile socio-economice care se desfășoară în arealul luat în considerare pentru analiză pot fi împărțite în următoarele

- ✓ administrarea fondului forestier și exploatarea masei lemnoase;
- ✓ activități de exploatare a produselor forestiere nelemnoase (faună de interes cinegetic, pește din ape de munte, fructe de pădure, ciuperci, plante medicinale etc.);
- ✓ pășunat.

Având în vedere proporția scăzută a celorlalte activități comparat cu activitățile de administrare a fondului forestier și exploatarea masei lemnoase, planurile și proiectele cu potențialul cel mai ridicat de a genera efecte cumulative sunt prezentate în tabelul următor.

**Tabel 15: Caracteristicile altor PP-uri (în implementare, aprobate sau în evaluare) care pot avea impact cumulativ cu PP-ul evaluat asupra ANPIC**

Nr. crt.	Nume PP	Localizarea față de ANPIC	Efecte generate	Impacturi
1.	Fond forestier R.N.P., U.P. VI Cotești	Suprapus parțial cu ROSPA0141 Subcarpații Vrancei, RONPA0834 Pădurea Schitu – Dălhăuți, ROSCI0142 Pădurea Dălhăuți	Zgomot, emisii atmosferice	Perturbare, poluarea aerului, apei și solului
2.	Fond forestier proprietăți private	Suprapus integral cu ROSPA0141 Subcarpații Vrancei, parțial cu	Zgomot, emisii atmosferice	Perturbare, poluarea aerului, apei și

Nr. crt.	Nume PP	Localizarea față de ANPIC	Efecte generate	Impacturi
		RONPA0834 Pădurea Schitu – Dălhăuți, ROSCI0142 Pădurea Dălhăuți		solului

### **1.2.3. Măsurile care se pot lua în caz de calamități, pentru evitarea reluării procedurii, în caz de modificare a amenajamentului U.P. II Terra Intermed**

Pe parcursul aplicării prevederilor amenajamentului, arborele pot fi afectate, în diferite grade de intensitate, de factori destabilizatori biotici și abiotici: incendii, doborâturi de vânt, rupturi de zăpadă, inundații, secetă, atacuri de dăunători, uscure anormală etc.

În vederea gospodăririi durabile a fondului forestier este necesară extragerea materialului lemnos și valorificarea acestuia. Recoltarea materialului lemnos se va realiza cu respectarea prevederilor legislației silvice în vigoare și va consta în:

- extragerea integrală a materialului lemnos - în arborele afectate integral de factori biotici și abiotici și în cele care, prin extragerea arborilor afectați, se determină încadrarea arboretelor în urgența I de regenerare;

- extragerea arborilor afectați - în arborele afectate parțial de factori biotici și abiotici.

Volumul rezultat se va încadra ca:

- *produse accidentale I* - volumul provenit din arborele afectate integral de factori biotici și abiotici precum și cel din arborele cu vârste de peste ½ din vârsta exploatabilității;

- *produse accidentale II* - volumul provenit din arborele cu vârste sub ½ din vârsta exploatabilității, afectate parțial de factori biotici și abiotici. Masa lemnoasă care se recoltează ca produse accidentale I se precomptează ca produse principale, numai dacă acesta provine din subunități de gospodărire pentru care se reglementează procesul de producție, celelalte produse accidentale I, precum și produsele accidentale II, nu se precomptează.

În condițiile în care cuantumul volumului rezultat se încadrează sub nivelul pentru care legislația stabilește modificarea prevederilor amenajamentului, acesta poate fi recoltat ca produse accidentale, după întocmirea și aprobarea actelor de punere în valoare.

Condițiile actuale pentru care este necesară întocmirea unei documentații de derogare de la prevederile amenajamentului, conform *O.M. 766/23.07.2018 al M.A.P.* cu modificările și completările ulterioare, sunt următoarele:

a) volumul arborilor afectați de factori destabilizatori biotici și/sau abiotici dintr-un arboret însumează peste 20% din volumul arboretului existent la data apariției fenomenului, determinat prin diminuarea volumului prevăzut în partea „Descrierea parcellară” din amenajamentul silvic, cu volumul recoltat de la intrarea în vigoare a acestuia; fac excepție arborele pentru care volumul însumat al arborilor afectați este mai mic sau egal cu volumul care poate fi extras prin lucrările silvotehnice curente prevăzute de amenajamentul silvic în vigoare;

b) arborii afectați de factori destabilizatori, biotici sau abiotici, dintr-un arboret sunt concentrați pe o suprafață compactă mai mare de 0,5 ha sau în situația în care extragerea arborilor afectați de factori destabilizatori, biotici sau abiotici, prevăzuți la lit. a), determină încadrarea arboretelor în urgența 1 de regenerare. Încadrarea arboretelor în urgența 1 de regenerare se stabilește de către proiectant. Pentru suprafețele de peste 0,5 ha necesare realizării instalațiilor de scos-apropiat nu este necesară modificarea prevederilor amenajamentului silvic;

c) semințișul utilizabil corespunzător compoziției de regenerare este instalat pe cel puțin 30% din suprafața arboretelor situate în zonele de stepă, silvostepă și câmpie forestieră, exploatabile în primii 10 ani, neincluse în planul decenal de recoltare a produselor principale, în care proporția speciilor de stejari este de cel puțin 40%;

d) este necesară schimbarea soluțiilor de gospodărire a pădurilor și/sau regenerarea artificială a terenurilor forestiere, și anume: schimbarea compoziției de regenerare cu alte specii decât cele prevăzute în amenajament sau în cadrul tipului natural fundamental de pădure, suspendarea pe perioada aplicării amenajamentului, a regenerării artificiale a unor terenuri temporar neproductive;

e) arborii afectați de factori destabilizatori, biotici sau abiotici, fac parte din arborete încadrate în tipul I funcțional;

f) volumul de recoltat prin lucrări de conservare la nivel de arboret depășește cu peste 50% volumul de extras stabilit prin amenajamentul silvic.

Documentația de derogare, însoțită de avizul favorabil al conducătorului structurii teritoriale de specialitate a autorității publice centrale care răspunde de silvicultură precum și de actul de administrativ emis de autoritatea teritorială pentru protecția mediului, se va înainta spre aprobarea autorității publice centrale.

#### **1.2.4. Relația amenajamentului silvic cu alte planuri și programe relevante**

##### ***Politica și strategia Uniunii Europene în domeniul conservării biodiversității***

Uniunea Europeană a ratificat Convenția privind Diversitatea Biologică - CBD - la 21 decembrie 1993, iar pentru implementarea prevederilor Convenției și-a asumat rolul de lider la nivel internațional, adoptând o serie de strategii și planuri de acțiune menite să contribuie la stoparea pierderii de biodiversitate până în 2010 și după, conform Comunicării Comisiei Europene către Consiliu, Parlamentul European, Comitetul Economic și Social European și Comitetul Regiunilor nr. 864 final/16.12.2008. Planul Strategic pentru CBD are ca scop reducerea ratei actuale de pierdere a biodiversității la nivel global, regional și național ca o contribuție la reducerea sărăciei și în beneficiul tuturor formelor de viață de pe pământ și trebuie transpus în mod corespunzător la nivelul statelor membre. Această responsabilitate a fost centrată pe crearea unei rețele ecologice europene care să includă un eșantion reprezentativ din toate speciile și habitatele naturale de interes comunitar, în vederea protejării corespunzătoare a acestora și garantând viabilitatea acestora pe termen lung. Această rețea ecologică – numită Natura 2000 – se opune tendinței actuale de fragmentare a habitatelor naturale și are ca fundament faptul real că dezvoltarea sistemelor socio-economice se poate face numai pe baza sistemelor ecologice naturale și semi-naturale. Obligațiile legale ale statelor membre în domeniul protejării naturii sunt incluse în Directivele Consiliului 79/409/CEE privind conservarea păsărilor sălbatice modificată prin Directiva 2009/147/EEC (numită pe scurt Directiva “Păsări”) și 92/43/CEE privind conservarea habitatelor naturale și a speciilor de floră și faună sălbatice (numită pe scurt Directiva “Habitat”).

În ianuarie 2010 a fost adoptat documentul privind *Opțiunile pentru o perspectivă și un obiectiv post-2010 în materie de biodiversitate la nivelul UE* prin Comunicarea Comisiei către Parlamentul European, Consiliu, Comitetul Economic și Social European și Comitetul Regiunilor nr. 4 final/19.01.2010. Analiza implementării 25 Strategiei UE privind conservarea biodiversității a reliefat o serie de rezultate pozitive, dar și o serie de deficiențe.

Una dintre realizări este rețeaua Natura 2000, care acoperă 17% din teritoriul UE, fiind cea mai vastă rețea de zone protejate din lume. Abordarea ecosistemică stă la baza Directivei cadru privind apa (Directiva Consiliului 2000/60/CE) și a Directivei cadru privind strategia pentru mediul marin (Directiva Consiliului 2008/56/CE), care vizează realizarea bunei stări ecologice a ecosistemelor, luând în calcul presiunile cumulate. Alte rezultate pozitive au decurs și vor decurge în continuare din implementarea legislației axate pe reducerea anumitor poluanți și a altor texte de lege în favoarea biodiversității, din eforturile de a integra mai bine aspectele legate de biodiversitate în alte domenii de politică, precum politica comună în domeniul pescuitului ulterioară reformei din 2002 și prin creșterea oportunităților financiare în favoarea biodiversității, oferite de diverse politici ale UE, inclusiv de politica agricolă comună (PAC).

O deficiență majoră a fost semnalată la nivel decizional, politica actuală neținând suficient cont de valoarea serviciilor oferite de ecosisteme, care nu pot fi susținute doar prin măsuri de conservare a biodiversității. Nivelurile ridicate de conservare a speciilor și habitatelor prezintă doar una din componentele esențiale, însă multe servicii sunt realizate în afara ariilor naturale protejate. Încercând să acopere această lacună, Comisia va finaliza un prim set de hărți ale serviciilor ecosistemice, iar Agenția Europeană de Mediu (AEM) a finalizat auditarea și evaluarea serviciilor oferite de ecosisteme.

Mai mult, în vreme ce regulamentele comunitare contribuie la garantarea minimalizării efectelor pe care dezvoltarea infrastructurii și amenajarea teritoriului la nivelul UE le au asupra mediului, îmbunătățirea coordonării ar putea aduce beneficii suplimentare, în conformitate cu principiul subsidiarității, prin dezvoltarea „infrastructurii verzi” și investițiilor aferente pe teritoriul UE aflat în afara rețelei Natura 2000.

În ceea ce privește rețeaua Natura 2000, suprafața de fond forestier amenajată în cadrul U.P. II Terra Intermed este inclusă parțial în sit Natura 2000 ROSPA0141 Subcarpații Vrancei (30,8% din suprafața planului – 150,19 ha).

### ***Strategia UE privind biodiversitatea pentru 2030***

Pierderea biodiversității și prăbușirea ecosistemelor se numără printre cele mai importante amenințări cu care se va confruntă umanitatea în următorul deceniu. Acestea amenință, de asemenea, bazele economiei noastre, iar costurile inacțiunii sunt ridicate și se anticipează că vor crește. Lumea a pierdut servicii ecosistemice cu o valoare estimată de 3,5-18,5 mii de miliarde EUR pe an din 1997 până în 2011 din cauza schimbărilor în materie de acoperire a terenurilor, și de aproximativ 5,5-10,5 mii de miliarde EUR pe an din cauza degradării terenurilor. Concret, pierderea biodiversității duce la scăderea randamentului culturilor și a capturilor de pește, la pierderi economice sporite cauzate de inundații și de alte dezastre, precum și la pierderea de noi surse potențiale de medicamente.

Strategia stabilește modul în care Europa poate contribui la realizarea acestui obiectiv. Ca o etapă importantă, aceasta urmărește să asigure că până în 2030, biodiversitatea Europei se va afla pe calea redresării, în beneficiul oamenilor, al planetei, al climei și al economiei noastre, în conformitate cu Agenda 2030 pentru dezvoltare durabilă și cu obiectivele Acordului de la Paris privind schimbările climatice. Aceasta abordează cei cinci factori principali ai pierderii biodiversității, stabilește un cadru de guvernare consolidat pentru a remedia disparitățile existente, asigură punerea în aplicare deplină a legislației UE și reunește toate eforturile existente. Strategia este întreprinzătoare și stimulantă în spirit și în acțiune. Ea reflectă faptul că protecția și refacerea naturii vor necesita mai mult decât o reglementare.

Pentru a aduce biodiversitatea Europei pe calea redresării până în 2030, Europa trebuie să intensifice protecția și refacerea naturii. Acest lucru ar trebui realizat prin îmbunătățirea și extinderea rețelei noastre de zone protejate și prin elaborarea unui plan ambițios al UE de refacere a naturii. UE însăși trebuie să facă mai mult și să construiască o rețea transeuropeană pentru natură cu adevărat coerentă.

Angajamentele principale până în 2030 sunt următoarele:

1. Să protejeze în mod legal cel puțin 30% din suprafața terestră a UE și 30% din zona maritimă a UE și să integreze coridoare ecologice în cadrul unei veritabile rețele transeuropene pentru natură.

2. Să protejeze cu strictețe cel puțin o treime din zonele protejate ale UE, inclusiv toate pădurile primare și seculare care mai există în UE.

3. Să gestioneze în mod eficace toate zonele protejate, prin definirea unor obiective și măsuri de conservare clare și prin monitorizarea adecvată a acestora.

### ***Strategia Națională și Planul de Acțiune pentru Conservarea Biodiversității 2013 – 2020***

Ca semnatară a Convenției privind Diversitatea Biologică - CBD, România are obligația să aplice prevederile art. 6 care stipulează că Părțile trebuie "să elaboreze strategii naționale,

*planuri și programe de conservare a diversității biologice și utilizare durabilă a componentelor sale, sau să adapteze în acest scop strategiile, planurile sau programele existente".*

Strategia a fost realizată în cadrul proiectului UNDP/GEF: "Suportul pentru Conformarea Strategiei Naționale și a Planului de Acțiune pentru Conservarea Biodiversității (SNPACB) cu CBD și realizarea Mecanismului de Informare (Clearing-House Mechanism - CHM)". Conținutul și modul de realizare au fost stabilite luând în considerare Decizia VIII/8 din 2005 privind *Liniile directe pentru revizuirea SNPACB*.

Strategia include o secțiune ce vizează supraexploatarea resurselor naturale și face referire, printre altele la managementul forestier. Astfel, documentul precizează că *"managementul forestier practicat în momentul de față este unul bazat pe principiul utilizării durabile a resurselor. Cu toate acestea, exploatarea necontrolată a masei lemnoase și tăierile ilegale reprezintă o amenințare la adresa biodiversității. Aceste situații sunt mai frecvente în pădurile de curând retrocedate și care nu sunt în prezent administrate. Tăierile necontrolate fragmentează habitatele și conduc la eroziunea solului sau alunecări de teren."*

Strategia națională pentru conservarea diversității biologice nu reprezintă o simplă acțiune de răspuns a unei Părți semnatare, ca urmare a obligațiilor asumate sub art. 6 al CBD. Aceasta concentrează, într-o manieră armonizată, obiectivele generale de conservare și utilizare durabilă a diversității biologice prevăzute și de alte instrumente internaționale de mediu. În același timp asigură integrarea politicilor naționale la nivel regional și global. Cu alte cuvinte, SNPACB constituie un punct de referință esențial pentru dezvoltarea durabilă a țării noastre.

Prin SNPACB, România își propune, pe termen mediu 2013-2020, următoarele direcții de acțiune generale:

- Direcția de acțiune 1: Stoparea declinului diversității biologice reprezentată de resursele genetice, specii, ecosisteme și peisaj și refacerea sistemelor degradate până în 2020.
- Direcția de acțiune 2: Integrarea politicilor privind conservarea biodiversității în toate politicile sectoriale până în 2020.
- Direcția de acțiune 3: Promovarea cunoaștințelor, practicilor și metodelor inovatoare tradiționale și a tehnologiilor curate ca măsuri de sprijin pentru conservarea biodiversității ca suport al dezvoltării durabile până în 2020.
- Direcția de acțiune 4: Îmbunătățirea comunicării și educării în domeniul biodiversității până în 2020.

Pentru îndeplinirea dezideratelor privind conservarea biodiversității și utilizarea durabilă a componentelor sale urmare a analizei contextului general de la nivel național și a amenințărilor la adresa biodiversității, pentru asigurarea conservării „in-situ” și „ex-situ” și pentru împărțirea echitabilă a beneficiilor utilizării resurselor genetice, au fost stabilite 10 obiective strategice, printre care se regăsesc: Dezvoltarea cadrului legal și instituțional general și asigurarea resurselor financiare, Asigurarea coerenței și a managementului eficient al rețelei naționale de arii naturale protejate, Asigurarea unei stări favorabile de conservare pentru speciile sălbatice protejate, Utilizarea durabilă a componentelor diversității biologice ș.a.

### ***Strategia forestieră națională 2022-2030***

Având în vedere funcțiile ecologice, sociale și economice ale pădurilor, s-a impus ca actualizarea politicii și strategiei de dezvoltare a sectorului forestier să fie un proces consultativ și participativ, la care să-și aducă contribuția toți factorii implicați, inclusiv publicul larg.

Având în vedere rolul domeniul forestier pentru societate precum și pentru toate ramurile economice, dezvoltarea acestui sector se realizează sub supravegherea statului, prin elaborarea și transpunerea în practică a unei strategii sectoriale, iar pe termen scurt prin implementarea unei politici corelate cu documentul strategic.

Strategia Națională pentru Păduri - SNP30 este un document strategic care urmărește:

- să asigure integrarea echilibrată a funcțiilor sociale, ecologice și economice în gestionarea pădurilor și furnizarea cu continuitate a serviciilor ecosistemice;

- să obțină un acord social privind armonizarea drepturilor, intereselor și obligațiilor factorilor interesați și a celor afectați de gestionarea pădurilor;

- să permită adaptarea instrumentelor de reglementare și control, a celor de suport financiar și a celor de bune practici în raport cu țelul propus.

SNP30 urmărește să fie în concordanță cu principiile constituționale, cu principiile de gestionare durabilă a pădurilor, cu principiile formulate de directivele și strategiile relevante ale UE și cu cele incluse în celelalte tratate și acorduri la care România este parte.

Principiile de gestionare durabilă a pădurilor au o lungă perioadă de aplicare în gospodărirea pădurilor naționale, reiterarea acestora în contextul elaborării SNP30 fiind necesară din perspectiva validării asumărilor strategice de nivel european. Principiile de gestionare a pădurilor care stau la baza elaborării SNP30 sunt:

- Principiul asigurării continuității SE: gestionarea pădurilor se face cu asigurarea eficacității funcționale și furnizării cu continuitate a SE esențiale pentru societate, inclusiv prin creșterea suprafeței împădurite.

- Principiul asigurării stabilității ecosistemelor forestiere: politica forestieră urmărește creșterea stabilității ecosistemelor forestiere și adaptarea lor la perturbațiile tot mai frecvente, inclusiv în contextul schimbărilor climatice.

- Principiul reprezentativității în conservarea biodiversității: conservarea biodiversității în ecosistemele forestiere este abordată prioritar prin ariile naturale protejate, precum și prin măsuri specifice, proporțional cu gradul de periclitate a habitatelor și/sau speciilor, aplicate la nivel de ecosistem în suprafețele din afara rețelei de arii naturale protejate.

- Principiul viabilității și competitivității economice: politica forestieră susține un sector forestier competitiv și viabil din punct de vedere economic și orientat către bioeconomia circulară.

SNP30 urmărește, cu prioritate, crearea unui cadru de guvernare a pădurilor adaptat modificărilor structurale ale sectorului forestier național, bazat pe următoarele principii de bună guvernare:

- Principiul fundamentării științifice: deciziile strategice și de management se bazează pe date robuste, rezultate ale studiilor științifice, ce reflectă provocările actuale de natură economică, socială și de mediu ale sectorului.

- Principiul coerenței legislative: cadrul de reglementare a sectorului forestier este clar, armonizat, predictibil, adaptabil, eficient și permite o evaluare permanentă a eficacității implementării.

- Principiul eficienței administrative: cadrul administrativ este clar, eficient și competitiv, pentru a stimula proprietarii și gestionarii de pădure să întreprindă activități concrete cu scopul de a îmbunătăți stabilitatea și productivitatea pădurilor.

- Principiul respectului față de proprietate: stabilirea și implementarea instrumentelor de politică forestieră nu îngrădesc manifestarea dreptului de proprietate.

- Principiul integrării nevoilor sociale: politica forestieră integrează nevoile societății și ale comunităților locale privind furnizarea bunurilor și SE necesare și facilitează incluziunea socială.

- Principiul integrării intersectoriale: formularea obiectivelor strategice ale sectorului forestier trebuie să se facă cu alinierea la politicile sectoriale adiacente sectorului la nivel național, european și internațional.

- Principiul politicii participative: stabilirea instrumentelor politicii forestiere și evaluarea rezultatelor acestora se realizează cu implicarea transparentă, constructivă și activă a publicului interesat.

- Principiul transparenței: politica forestieră se bazează pe realizarea unui sistem transparent de gospodărire a pădurilor, care să asigure accesul publicului la informații actualizate, utile și relevante privind obiectivele de management forestier și implementarea acestora.



## **Strategia Națională pentru Dezvoltarea Durabilă a României Orizonturi 2010-2020-2030**

Strategia stabilește obiective concrete pentru trecerea, într-un interval de timp rezonabil și realist, la un model de dezvoltare generator de valoare adăugată înaltă orientat spre îmbunătățirea continuă a calității vieții oamenilor, în armonie cu mediul natural. Obiectivele formulate în Strategie vizează menținerea, consolidarea, extinderea și adaptarea continuă a configurației structurale și a capacității funcționale a biodiversității ca fundament pentru menținerea și sporirea capacității sale de suport față de presiunea dezvoltării sociale și creșterii economice și față de impactul previzibil al schimbărilor climatice. Printre direcțiile principale de acțiune se regăsește *corelarea rațională a obiectivelor de dezvoltare, inclusiv a programelor investiționale, cu potențialul și capacitatea de susținere a biodiversității.*

### **Planuri de management ale ariilor naturale protejate aflate în relația cu fondul forestier amenajat în cadrul II Terra Intermed**

La elaborarea Raportului de mediu s-a ținut cont de prevederile Planului de management al ariei naturale protejate ROSPA0141 Subcarpații Vrancei, aprobat prin Ordinul ministrului mediului, apelor și pădurilor nr. 946/2016.

De asemenea, la raportului de mediu s-a ținut cont de prevederile Deciziei ANANP nr. 626/23.11.2021 privind aprobarea Normelor metodologice privind implementarea obiectivelor de conservare din Anexa la Ordinul ministrului mediului, apelor și pădurilor nr. 946/2016 privind aprobarea Planului de management al sitului Natura 2000 ROSPA0141 Subcarpații Vrancei.

Conform art. 4 pct. 34 din OUG nr. 57/2007, aprobată cu modificări de Legea nr. 49/2009, definiția planului de management al unei arii naturale protejate este următoarea: *„documentul care descrie și evaluează situația prezentă a ariei naturale protejate, definește obiectivele, precizează acțiunile de conservare necesare și reglementează activitățile care se pot desfășura pe teritoriul ariilor, în conformitate cu obiectivele de management”.*

Obiectivele de conservare ale unei arii naturale protejate de interes comunitar au în vedere menținerea și/sau restaurarea statutului favorabil de conservare a speciilor și habitatelor de interes comunitar. Stabilirea obiectivelor de conservare se realizează ținându-se cont de caracteristicile fiecărei arii naturale protejate de interes comunitar (reprezentativitate, suprafața relativă, populația, statutul de conservare etc.), prin planurile de management al ariilor naturale protejate de interes comunitar, după cum s-a arătat în paragraful anterior.

Ulterior elaborării și aprobării Planului de management al sitului Natura 2000, Agenția Națională pentru Arii Naturale Protejate (ANANP) a emis o serie de decizii privind aprobarea normelor metodologice privind implementarea obiectivelor de conservare. Obiectivele specifice de conservare stabilite la nivel de sit Natura 2000 pentru fiecare habitat și specie de interes comunitar în parte, li s-au atribuit un set de parametri. Pentru fiecare parametru al unui obiectiv de conservare au fost stabilite unități de măsură și valori țintă. Deciziile ANANP sunt puse la dispoziție pe website-ul instituției publice. Trebuie menționat faptul că odată cu apariția Ordinului ministrului mediului, apelor și pădurilor nr. 1.682/2023 pentru aprobarea Ghidului metodologic privind evaluarea adecvată a efectelor potențiale ale planurilor sau proiectelor asupra ariilor naturale protejate de interes comunitar, obiectivele specifice de conservare, cu parametrii și valorile țintă stabilite, au devenit fondul de bază al elaborării studiilor de evaluare adecvată.

***Amenajamentul silvic al fondului forestier proprietate privată aparținând S.C. O-CALL FOREST S.R.L., U.P. II Terra Intermed, jud. Vrancea, nu influențează negativ studiile și proiectele elaborate anterior, chiar le completează prin valorificarea eficientă a resurselor, în condițiile dezvoltării durabile.***



## 2. ASPECTELE RELEVANTE ALE STĂRII ACTUALE A MEDIULUI ȘI A EVOLUȚIEI SALE PROBABILE ÎN SITUAȚIA NEIMPLEMENTĂRII PLANULUI DE AMENAJARE

### 2.1. CADRUL NATURAL

#### 2.1.1. Aspecte generale

Din punct de vedere geomorfologic U.P. II Terra Intermed este situată în Unitatea Geto – Moldavă (III) – Subcarpații (G), Subcarpații Orientali (18), Subcarpații de Curbură (N), mai exact în Subcarpații Vrancei și în Câmpia Română (L), subunitatea de silvostepă și stepă a Câmpiei Române de Est (C), mai exact în Câmpia Râmnicului.

#### 2.1.2. Geologia

Formațiunile geologice se încadrează în subzona sarmato-pliocenă cu substrat litologic format din depozite loessoide de ponțian și dacian.

Rocile de solificare sunt lipsite de duritate, ele dezagregându-se cu ușurință, ceea ce a facilitat formarea unor soluri foarte profunde, cu un conținut destul de mare de argilă. De asemenea, ele sunt slab cimentate, însă faptul că terenul este plan face să nu fie pericol de eroziune.

#### 2.1.3. Geomorfologie

Unitățile geomorfologice întâlnite în cuprinsul unității de producție sunt versantul (147,39 ha), lunca înaltă (2,80 ha) și câmpia înaltă (337,83 ha), iar configurația terenului este ondulată, respectiv, plană.

Din punct de vedere altitudinal, teritoriul studiat se situează între 70 m (u.a. 11 A) și 605 m (u.a. 60 A). Cele mai importante cote ale zonei sunt reprezentate de Vf. Perișoru (605 m), Vf. Sihlea (111 m), Vf. Obrejița (129,0 m) și Vf. Pădurea Fasolea (81 m).

Repartiția pe categorii de altitudine este prezentată în tabelul următor.

Categorii de altitudine	Suprafața	
	ha	%
101 - 200 m	337,83	69
201 - 400 m	2,95	1
401 - 600 m	147,24	30
Total	488,02	100

Altitudinea are influență directă asupra regimului termic și al precipitațiilor, astfel, temperaturile scad și cresc cantitatea de precipitații odată cu creșterea acesteia.

S-au determinat următoarele categorii de expoziții:

însorite - 409,44 ha - 84%  
parțial însorite - 58,42 ha - 12%  
umbrite - 20,16 ha - 4%  
TOTAL - 488,02 ha - 100%

Expoziția influențează regimul termic, regimul de umiditate și evapotranspirația.

Înclinarea terenului înregistrează valori diverse, ce merg de la porțiuni cu pantă sub 16° până la înclinări de 40°. Din prelucrarea datelor de teren rezultă următoarea repartiție pe categorii de înclinare:

sub 16° (pantă ușoară și moderată): 362,94 ha (74%);  
16-30° (pantă repede): 110,09 ha (23%);

31-40<sup>s</sup> (pantă foarte repede): 14,99 ha (3%);

TOTAL: 488,02 ha (100%)

Multitudinea factorilor geomorfologici enumerați se află în strânsă legătură, ei determinând formarea solurilor, repartizarea vegetației în spațiu, precum și productivitatea acestora.

#### 2.1.4. Hidrologie

Teritoriul unității de producție se află situat în bazinele hidrografice ale Pr. Țăruș, afluent al râului Milcov, Pr. Slimnic, Vl. Cireșului, Pr. Coțatcu, afluenți ai râului Râmnicu-Sărat.

Regimul hidrologic, influențat de condițiile fizico-geografice, este relativ echilibrat și se caracterizează printr-un maxim la începutul primăverii și minim în luna ianuarie. Debitul mare din lunile aprilie-mai sunt rezultatul alimentării bogate cu ape din ploi și topirea zăpezilor. În schimb iarna ca urmare a temperaturilor scăzute, pâraiele beneficiază în cea mai mare parte de aportul apelor din pânza freatică, ceea ce face ca debitul să fie mai mic.

Concluzionând, rețeaua hidrografică are un caracter relativ normal din punct de vedere al debitului, fără maxime și minime pronunțate. Totuși, după ierni cu zăpadă abundentă sau după ploi torențiale, debitul pâraielor poate crește tinzând spre un caracter torențial.

#### 2.1.5. Climatologie

Din punct de vedere climatic teritoriul studiat se încadrează în două zone climatice:

- zona II Af – climă continentală de câmpie cu efect de föhn, caracterizată prin temperatura celei mai calde luni cuprinsă între 17-22°C și ierni cu durata mai mică de 4 luni pe an;

- sectorul de climă continentală (IV), clima de dealuri (B), favorabile pădurilor.

După Köppen, teritoriul studiat este situat în zona climei boreale, în provincia climatică D.f.a.x., caracterizată prin temperatura celei mai calde luni cuprinsă între 17-22°C și ierni cu durata mai mare de 4 luni pe an.

##### 2.1.5.1. Regimul termic

În privința elementelor climatice ce caracterizează unitatea se constată existența a două sectoare climatice, una situată în partea inferioară a unității, cuprinzând arboretele din trupurile Corni, Călugăreasca, Fasolea, Coadă Văii (I) și una situată în zona subcarpaților, respectiv arboretele din trupul Poiana Cristei (II).

Pe fondul climatului local și sub influența reliefului se diferențiază topoclimate caracteristice ce au influențat răspândirea speciilor.

Temperatura aerului - medii lunare și media anuală:

Luna	Valori lunare												Valoarea anuală	
	I	II	III	IV	V	VI	VII	VIII	IX	X	XI	XII		
T	I	-2,4	-0,4	4,6	11,0	16,4	19,8	21,7	21,1	17,2	11,3	5,4	0,3	10,5
(°C)	II	-3,6	-1,9	3,2	9,4	14,9	18,2	19,9	19,5	15,6	9,8	4,0	-1,0	9,0

Temperatura medie anuală este în jurul valorii de 9,0-10,5°C, valorile medii lunare oscilând între -3,6°C în ianuarie și 21,7°C în iulie, cu o amplitudine medie anuală de 25,3°C.

În ceea ce privește data medie a primului îngheț, aceasta se înregistrează în luna octombrie (1-29 octombrie), iar data medie a ultimului îngheț se înregistrează în luna aprilie (6-21 aprilie).

Apariția timpurie a înghețurilor de toamnă (pot surprinde lujerii plantulelor tinere nelignificați), precum și apariția înghețurilor târzii de primăvară (pot produce deșosarea puietilor sau înghețarea mugurilor) sunt principalii factori limitativi.

Deschiderea bruscă a arboretelor, în special pe expoziții însorite, determină compromiterea regenerării naturale datorită insolajiei.

Vegetația generează particularități climatice și topoclimatice diferite în raport cu gradul de acoperire, de speciile caracteristice, de vârsta și densitatea optimă. Menținerea unei densități ridicate în toate arborete determină microclimate cu caracteristici favorabile dezvoltării optime a speciilor forestiere.

### 2.1.5.3. Regimul pluviometric

Precipitațiile medii atmosferice însumează aproximativ 510-560 mm anual, cu valori mai mici în cursul lunilor de iarnă și mai mari în cursul primăverii și verii (mai-iulie). Cantitatea de precipitații căzute anual este redată în tabelul de mai jos:

Precipitațiile atmosferice - medii lunare și media anuală:

Luna	Valori lunare												Valoare anuală	
	I	II	III	IV	V	VI	VII	VIII	IX	X	XI	XII		
<b>P</b>	<b>I</b>	28	29	28	42	61	74	59	52	43	30	34	31	511
<b>(mm)</b>	<b>II</b>	30	31	30	48	69	82	69	59	46	31	35	32	562

Maximul de precipitații se înregistrează în luna mai (74-82 mm), iar minimul de precipitații se înregistrează în luna ianuarie (28-30 mm).

Data medie a primei ninsori se înregistrează în jurul perioadei de 7-17 noiembrie, iar data medie a ultimei ninsori în jurul perioadei 11-29 martie.

Durata medie a stratului de zăpadă este de cca. 60 zile.

Cantitatea de precipitații căzută anual înregistrează o variabilitate de la un an la altul. În zonă, pot să cadă și ploi cu caracter torențial, ce pot avea efecte negative asupra solurilor și terenurilor, măsurile de gospodărire urmăresc menținerea pădurii pe terenurile cu risc de eroziune și alunecare.

### 2.1.5.4. Regimul eolian

Circulația aerului atmosferic influențează constant și activ o serie de procese din viața pădurii. Efectele vântului sunt în general favorabile, dar, în anumite împrejurări pot deveni nefavorabile sau chiar catastrofale.

Având în vedere poziția și orientarea teritoriului studiat, constatăm că frecvența cea mai mare o au vânturile care bat din sectorul estic și nord-estic, de obicei reci și uscate și din sectorul nordic și sud-vestic. Vânturile din sud-vest sunt calde și aduc ploaie.

Frecvența mare a fenomenelor de föhn din zona de câmpie se explică prin configurația Carpaților de curbură, caracterizați prin înălțimea nu prea mare și lipsa trecătorilor adânci prin care aerul din vest s-ar putea canaliza. În aceste condiții aerul maritim depășește lanțul muntos și coboară pe versantul estic al acestuia își sporește viteza manifestându-se ca un vânt cald secetos.

În ceea ce privește intensitatea medie a vântului (viteza), aceasta crește cu altitudinea, variind și în funcție de direcția lui. Cele mai puternice sunt vânturile din sectorul nordic și sud-vestic, înregistrând viteze de 3,8 m/s, iar cele mai slabe sunt cele din sectorul estic, cu viteze de 0,4 m/s. Pe celelalte direcții viteza se înscrie între aceste două valori.

### 2.1.5.5. Indicatorii sintetici ai datelor climatice

Indicele de ariditate de Martonne:

$$I_a = \frac{P}{T+10} \quad ; \quad i_l = \frac{12p}{t+10}$$

$I_a$  = indicele de ariditate de Martonne anual;

$i_l$  = indicele de ariditate de Martonne lunar;

P, p = precipitații medii anuale și lunare;

T, t = temperaturi medii anuale și lunare.

Indicele de ariditate de Martonne:

Luna	Valori lunare												Valoare anuală	
	I	II	III	IV	V	VI	VII	VIII	IX	X	XI	XII		
i <sub>l</sub>	I	44,2	36,3	23,0	24,0	27,7	29,8	22,3	20,1	19,0	16,9	26,5	36,1	25
	II	56,3	45,9	27,3	29,7	33,3	34,9	27,7	24,0	21,6	18,8	30,0	42,7	

Indicele de ariditate "De Martonne" are valoarea anuală cuprinsă între 25-30, ceea ce indică un climat semiumed în zona analizată.

Favorabilitatea factorilor și determinanților climatici pentru principalele specii forestiere:

Factorii și determinanții ecologici	Gorun			Stejar			Fag		
	Ridicată și foarte ridicată	Mijlocie	Scăzută și foarte scăzută	Ridicată și foarte ridicată	Mijlocie	Scăzută și foarte scăzută	Ridicată și foarte ridicată	Mijlocie	Scăzută și foarte scăzută
Temperatura medie anuală (°C)	8 - 10	6 - 8 10 - 11	5 - 6	8 - 10	7 - 8 11	6	6 - 9	4-6 9-10	4 - 2.8
Precipitații medii anuale (mm)	600 - 800	500 - 600 800 - 900	900 - 1100	600 - 800	500 800 - 900	1000	700 - 1200	600 - 700	< 600
Durata perioadei de vegetație (luni)	6 - 8	5 - 6	4 - 5	7 - 8	6	5	5 - 7	4 - 5	3 - 4
Umiditatea atmosferică relativă (%)	70 - 75	75 - 80	< 60	70 - 75	75 - 80	< 60	70 - 80	65-70	< 65

Sintetizând datele climatice și analizând influența lor asupra vegetației forestiere, putem concluziona că speciile principale de bază, gorunul, stejarul și fagul au condiții climatice favorabile dezvoltării.

### 2.1.6. Soluri

Situația solurilor pe clase, tipuri, subtipuri și suprafețe este prezentată în tabelul de mai jos.

**Tabel 16: Evidența tipurilor și subtipurilor de sol**

Nr. crt.	Clasa de soluri	Tipuri de sol		Subtipul de sol	Codul	Succesiunea orizonturilor	Suprafața	
		SRTS	SRSC 1980				ha	%
1.	Cernisoluri	Cernoziom	Cernoziom	cambic	1210	Am - Bv - C/Cca	333,90	68
<b>Total clasă de soluri</b>							<b>333,90</b>	<b>68</b>
2.	Luvisoluri	Luvosol	Brun luvic	tipic	2201	O - Ao - El - Bt - C	146,92	30
<b>Total clasă de soluri</b>							<b>146,92</b>	<b>30</b>
<b>Alte terenuri</b>							<b>7,20</b>	<b>2</b>
<b>Total U.P.</b>							<b>488,02</b>	<b>100</b>

### 2.1.7. Tipuri de stațiune

Factorii ecologici nu acționează în mod independent asupra vegetației forestiere, ci prin rezultanta lor. De multe ori apare o compensare a factorilor, dar aceasta nu se poate produce decât între anumite limite de toleranță. Atunci când aceste praguri sunt depășite, atât în plus cât și în minus, factorii respectivi devin limitativi pentru productivitatea și chiar răspândirea speciilor forestiere. În alte cazuri factorii de stres își pot conjuga acțiunea negativă.

În zona analizată au fost determinate următoarele tipuri de stațiune:

**Tabel 17: Evidența tipurilor de stațiune**

Nr. crt.	Tip de stațiune		Suprafața		Categorია de bonitate (ha)			Tipul și subtipul de sol
	Cod	Diagnoza	ha	%	Sup	Mijl.	Inf.	
<b>FD<sub>3</sub> - Etajul deluros de gorunete, făgete și goruneto - făgete</b>								
1.	5.1.3.2	Deluros de gorunete, Bm, podzolit și podzolic argiloiluvial, cu floră de tip mezofit cu graminee	73,94	15	-	73,94	-	Luvosol tipic
2.	5.1.5.3	Deluros de gorunete, Bs, brun edafic mare, cu <i>Asarum-Stellaria</i>	61,26	13	61,26	-	-	Luvosol tipic
3.	5.2.3.3	Deluros de făgete, Bm, podzolit-pseudogleizat, edafic mijlociu, cu <i>Carex pilosa</i>	8,92	2	-	8,92	-	Luvosol tipic
4.	5.2.5.4	Deluros de gorunete și făgete (stejărete), Bs-m, brun gleizat și semigleic, în luncă înaltă	2,80	1	2,80	-	-	Luvosol tipic
<b>Total</b>			<b>146,92</b>	<b>31</b>	<b>64,06</b>	<b>82,86</b>	-	-
<b>Ss - Etajul silvostepă</b>								
5.	9.6.4.1	Silvostepă-luncă de șleau, Bm, sol zonal freatic umed, gleizat și semigleic, neinundabil sau rar scurt inundabil	331,33	69	-	331,33	-	Cernoziom cambic
6.	9.6.4.2	Silvostepă-luncă de șleau, Bs, sol zonal freatic umed, neinundabil sau foarte rar și scurt inundabil, foarte profund	2,57	-	2,57	-	-	Cernoziom cambic
<b>Total</b>			<b>333,90</b>	<b>69</b>	<b>2,57</b>	<b>331,33</b>	-	-
<b>TOTAL</b>			<b>480,82</b>	<b>100</b>	<b>66,63</b>	<b>414,19</b>	-	-
			<b>100</b>	<b>100</b>	<b>14</b>	<b>86</b>	-	-

### 2.1.8. Tipuri de pădure

Dacă în capitolele anterioare au fost subliniate, în primul rând, influențele factorilor abiotici asupra pădurii, merită menționat că și biocenoza forestieră acționează asupra biotipului, creându-și un mediu specific.

Pentru identificarea și caracterizarea tipurilor de pădure s-a ținut seama de întregul complex al vegetației și factorilor staționali.

Tipurile naturale de pădure identificate sunt următoarele:

**Tabel 18: Evidența tipurilor de pădure**

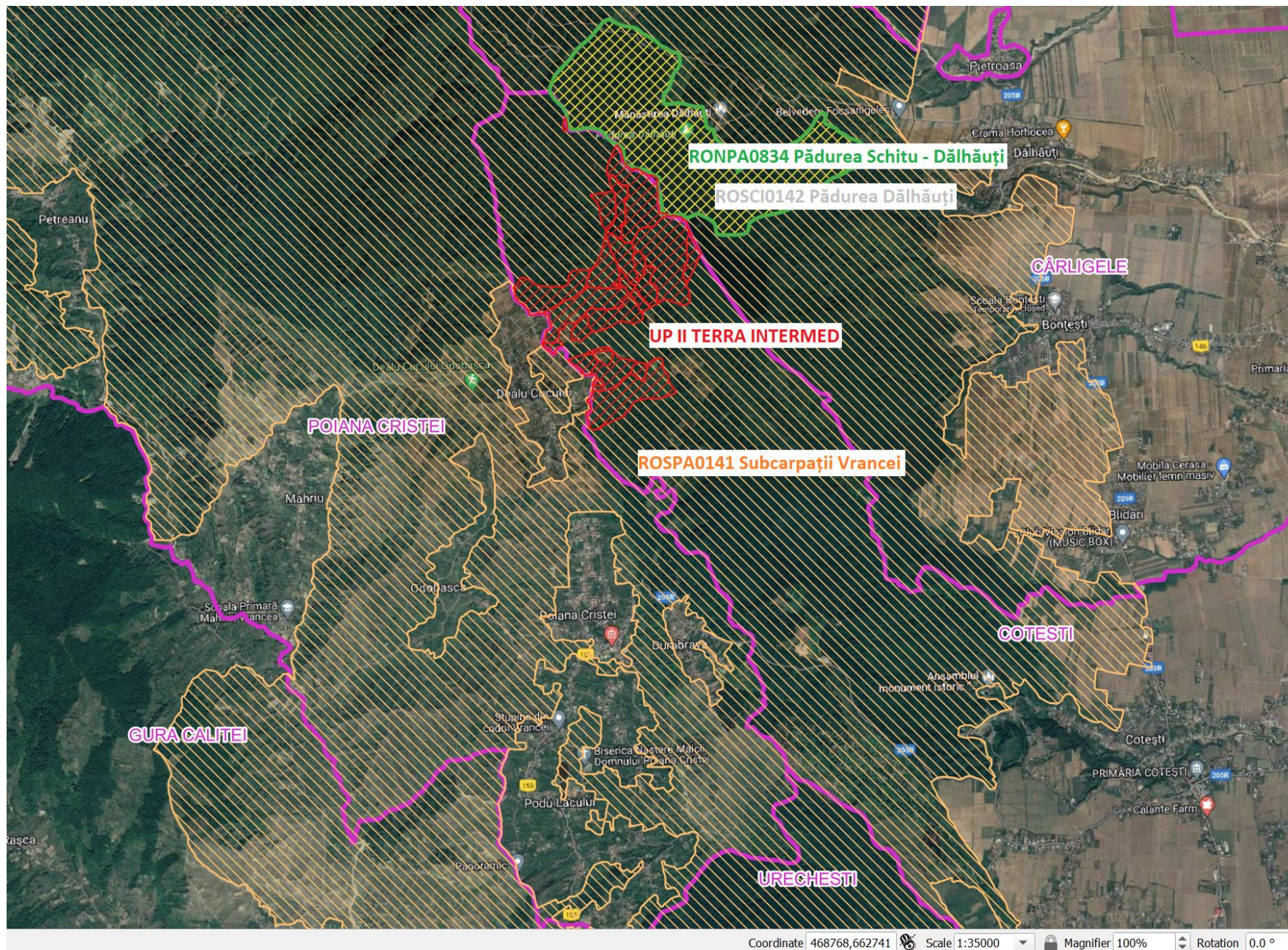
Nr. crt.	Tip de stațiune	Tip de pădure		Suprafața		Productivitatea naturală (ha)		
		Cod	Diagnoza	ha	%	Sup	Mijl.	Inf.
<b>FD<sub>3</sub> - Etajul deluros de gorunete, făgete și goruneto - făgete</b>								
1.	5.1.3.2	513.1	Gorunet de coastă cu graminee și <i>Luzula luzuloides</i> , Pm	2,52	-	-	2,52	-
2.		523.1	Goruneto-făget cu <i>Festuca drymeia</i> , Pm	71,42	15	-	71,42	-
3.	5.1.5.3	511.1	Gorunet normal cu floră de mull, Ps	49,01	10	49,01	-	-
4.		521.1	Goruneto-făget cu floră de mull, Ps	12,25	3	12,25	-	-
5.	5.2.3.3	422.1	Făget cu <i>Carex pilosa</i> , Pm	8,92	2	-	8,92	-
6.	5.2.5.4	951.1	Zăvoi de salcie din luncile apelor interioare, Ps	2,80	1	2,80	-	-
<b>Total</b>				<b>146,92</b>	<b>31</b>	<b>64,06</b>	<b>82,86</b>	<b>-</b>
<b>Ss - Etajul silvostepă</b>								
7.	9.6.4.1	841.1	Amestec normal de stejar pedunculat și stejar brumăriu, Pm	331,33	69	-	331,33	-
8.	9.6.4.2	623.1	Șleau de silvostepă cu stejar pedunculat, Ps	2,57	-	2,57	-	-
<b>Total</b>				<b>333,90</b>	<b>69</b>	<b>2,57</b>	<b>331,33</b>	<b>-</b>
<b>TOTAL</b>				<b>ha</b>	<b>480,82</b>	<b>-</b>	<b>66,63</b>	<b>414,19</b>
<b>TOTAL</b>				<b>%</b>	<b>100</b>	<b>100</b>	<b>14</b>	<b>86</b>

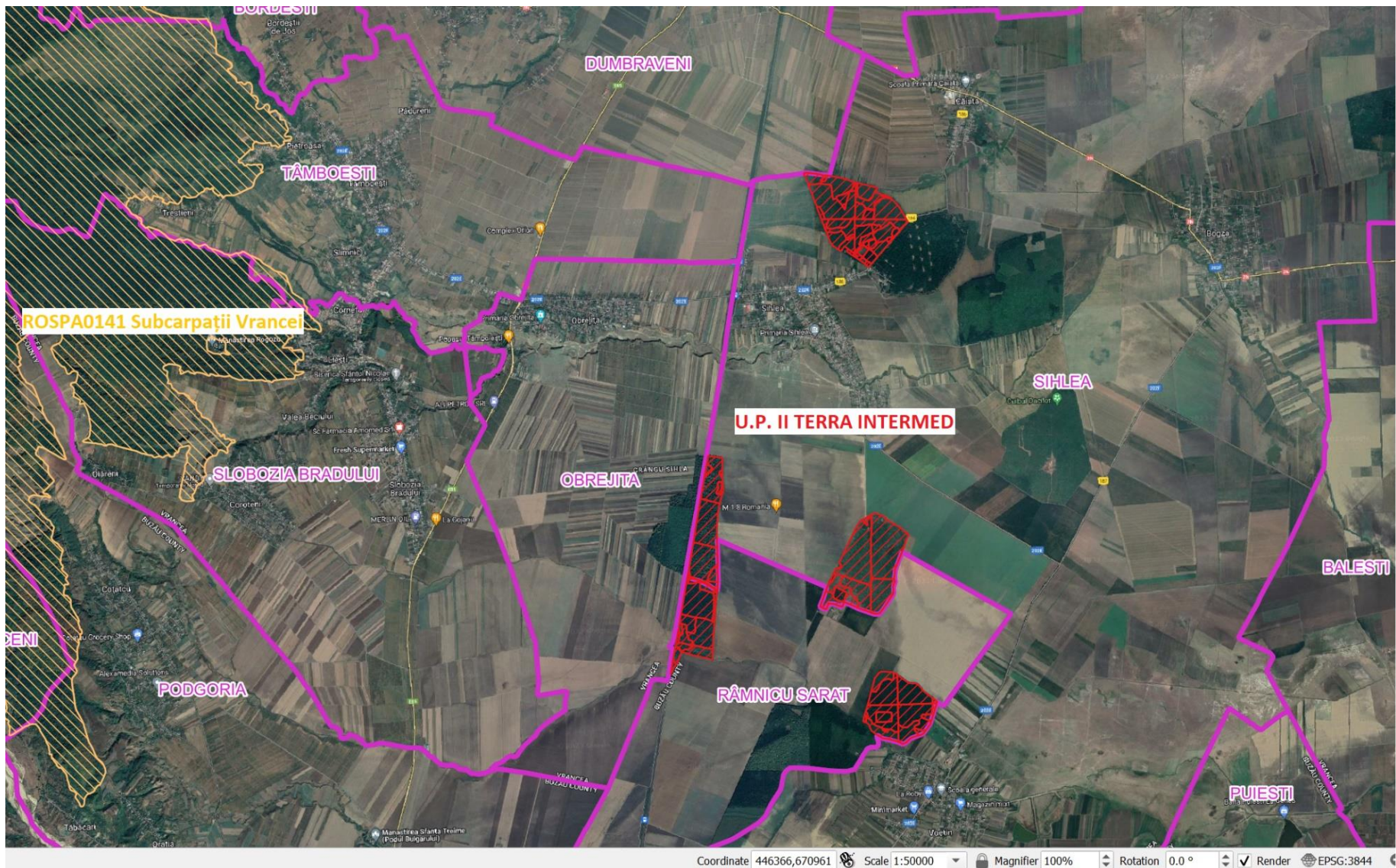
### 2.1.9. Arii naturale protejate

În urma verificării amplasamentului suprafeței ce face obiectul prezentului amenajament U.P. II Terra Intermed, utilizând ca bază cartografică limitele în format Stereo 70 ale ariilor naturale protejate disponibile pe pagina web a Ministerului Mediului, Apelor și Pădurilor, suprafața se suprapune parțial cu situl Natura 2000 ROSPA0141 Subcarpații Vrancei (150,19 ha – 30,8% din suprafața planului).



Figură 7: Amplasarea U.P. II Terra Intermed în raport cu ANPIC





### 2.1.9.1. Informații privind situl de importanță comunitară - ROSPA0141 Subcarpații Vrancei

(Date preluate din Planul de Management al ROSPA0141 Subcarpații Vrancei aprobat prin Ordinul nr. 946/2016)

Aria naturală protejată ROSPA0141 Subcarpații Vrancei a fost declarată sit de protecție avifaunistică prin Hotărârea de Guvern 971/2011 pentru modificarea și completarea Hotărârii de Guvern 1284/2007 privind declararea ariilor de protecție specială avifaunistică ca parte integrantă a rețelei ecologice europene Natura 2000 în România.

Aria de protecție specială avifaunistică - ROSPA0141 Subcarpații Vrancei are suprafața de 35 753,50 ha.

Aria protejată menționată este situată în regiunea biogeografică continentală (100%).

Situl cuprinde bazinul mijlociu al Rm. Sărat și reprezintă o zonă de contact a ultimilor prelungiri subcarpatice cu zona dealurilor joase. Există versanți cu platouri în partea inferioară a culmilor și lunci în apropierea cursurilor de apă. Altitudinea este cuprinsă între 50 și 800 m, expoziția versanților în majoritate este însoțită, cu pante sub 16° pe 43%, 16-30° pe 53% și pante foarte repezi 31-40° pe 3%. Principalii parametri climatici sunt: temperatura medie anuală 10,5°C; temperatura medie pe sezonul de vegetație 18°C; temperatură maximă absolută 40,9°C și minimă absolută 26°C; începutul perioadei bioactive 20 februarie și sfârșitul perioadei bioactive 15 decembrie; data medie a primului îngheț 14 octombrie, iar a ultimului îngheț 13 aprilie. Vânturile predominante sunt cele din direcția NV, N, NE (47%) și își mențin direcția și frecvența în tot cursul anului și a perioadei de vegetație.

Tipurile de pădure cele mai răspândite sunt: fâget de deal pe soluri scheletice cu flora de mull, fâgeto-cărpinet cu flora de mull, fâgete de dealuri, șleau de deal cu gorun și fag și șleau de deal numai cu gorun.

Aria protejată menționată este situată în regiunea biogeografică continentală (100%).

Speciile de păsări din aria de protecție specială avifaunistică - ROSPA0141 Subcarpații Vrancei sunt prezentate în tabelul următor, conform Formularului Standard Natura 2000 (02/2016).

**Tabel 19: Specii prevăzute la articolul 4 din Directiva 2009/147/CE, specii enumerate în Anexa II la Directiva 92/43/CEE și evaluarea sitului în ceea ce le privește**

Specie			Populație							Sit				
Grup	Cod	Denumire științifică	S	NP	Tip	Marime		Unit. masura	Categ. CIRIVI P	Calit. date	AIBICID	AIBIC		
						Min.	Max.				Pop.	Conserv.	Izolare	Global
B	A085	<i>Accipiter gentilis</i> (Uliu porumbar)			R				P		D			
B	A086	<i>Accipiter nisus</i>			P				P		D			
B	A168	<i>Actitis hypoleucos</i> (Fluierar de munte)			C				R		D			
B	A223	<i>Aegolius funereus</i>			P	40	60	p	C		C	B	C	B
B	A247	<i>Alauda arvensis</i> (Ciocârlie de câmp)			R				C		D			
B	A229	<i>Alcedo atthis</i>			R	3	8	p	C		D			
B	A255	<i>Anthus campestris</i>			R	90	160	p	P		C	C	C	C
B	A258	<i>Anthus cervinus</i> (Fâsă roșiatică)			C				P		D			
B	A256	<i>Anthus trivialis</i> (Fâsă de pădure)			R				C		D			
B	A218	<i>Athene noctua</i> (Cucuvea)			P				C		D			
B	A263	<i>Bombycilla garrulous</i> (Mătăsar)			W				R		D			
B	A215	<i>Bubo bubo</i>			P	4	6	p	C		C	B	C	B
B	A087	<i>Buteo buteo</i> (Șorecar comun)			P				P		D			
B	A088	<i>Buteo lagopus</i> (Șorecar încălțat)			W				P		D			
B	A224	<i>Caprimulgus europaeus</i>			R	90	150	p	R		B	B	C	B
B	A366	<i>Carduelis cannabina</i>			R				P		D			

Specie		Populație									Sit			
Grup	Cod	Denumire științifică	S	NP	Tip	Marime		Unit. masura	Categ. CIRIVI P	Calit. date	AIBICID Pop.	AIBIC		
						Min.	Max.					Conserv.	Izolare	Global
		(Cânepar)												
B	A364	<i>Carduelis carduelis</i> (Sticlete)			P				P		D			
B	A363	<i>Carduelis chloris</i> (Florinte)			R				P		D			
B	A368	<i>Carduelis flammea</i> (Inăriță)			W				R		D			
B	A365	<i>Carduelis spinus</i> (Scatiu)			R				P		D			
B	A136	<i>Charadrius dubius</i> (Prundăraș gulerat mic)			R	4		p	P		D			
B	A080	<i>Circaetus gallicus</i>			R	3	5	p	C		C	B	C	B
B	A373	<i>Coccothraustes coccothraustes</i> (Botgros)			P				P		D			
B	A207	<i>Columba oenas</i> (Porumbel de scorbură)			R				R		D			
B	A208	<i>Columba palumbus</i> (Porumbel gulerat)			R				P		D			
B	A350	<i>Corvus corax</i> (Corb)			P	20	60	p	P		D			
B	A349	<i>Corvus corone</i> (Cioară neagră)			P				P		D			
B	A348	<i>Corvus frugilegus</i> (Cioara de semănătură)			P				C		D			
B	A347	<i>Corvus monedula</i> (Stăncuță)			P				P		D			
B	A113	<i>Coturnix coturnix</i> (Prepeliță)			R				P		D			
B	A122	<i>Crex crex</i>			R	10	20	p	R		D			
B	A212	<i>Cuculus canorus</i> (Cuc)			R				P		D			
B	A253	<i>Delichon urbica</i> (Lăstun de casă)			R				C		D			
B	A237	<i>Dendrocopos major</i> (Ciocănitoare pestriță mare)			P				C		D			
B	A238	<i>Dendrocopos medius</i>			P	170	250	p	V		C	B	C	B
B	A429	<i>Dendrocopos syriacus</i>			P	10	15	p	R		D			
B	A236	<i>Dryocopus martius</i>			P	15	25	p	R		D			
B	A376	<i>Emberiza citronella</i> (Presură galbenă)			R				P		D			
B	A379	<i>Emberiza hortulana</i>			R	40	60	p	P		D			
B	A099	<i>Falco subbuteo</i> (Șoimul rândunelelor)			R				P		D			
B	A096	<i>Falco tinnunculus</i> (Vânturel roșu)			P				C		D			
B	A321	<i>Ficedula albicollis</i>			R	3000	4000	p	R		C	B	C	B
B	A320	<i>Ficedula parva</i>			R	500	1500	p	R		C	B	C	B
B	A359	<i>Fringilla coelebs</i> (Cinteză de pădure)			P				C		D			
B	A360	<i>Fringilla montifringilla</i> (Cinteză de iarnă)			P				P		D			
B	A360	<i>Fringilla montifringilla</i> (Cinteză de iarnă)			W				R		D			
B	A244	<i>Galerida cristata</i> (Ciocârlan)			P				C		D			
B	A342	<i>Garrulus glandarius</i> (Gaiță)			P				C		D			
B	A092	<i>Hieraaetus pennatus</i>			R	3	5	p	C		B	B	C	B
B	A251	<i>Hirundo rustica</i> (Rândunică)			R				C		D			
B	A233	<i>Jynx torquilla</i> (Capîntortură)			R				C		D			
B	A338	<i>Lanius collurio</i>			R	800	1200	p	R		D			
B	A340	<i>Lanius excubitor</i> (Sfrâncioc mare)			W				P		D			
B	A339	<i>Lanius minor</i>			R	10	40	p	P		D			
B	A369	<i>Loxia curvirostra</i> (Forfecuță)			P				R		D			
B	A246	<i>Lullula arborea</i> (Ciocărlia de padure)			R	80	140	p	P		C	B	C	C
B	A230	<i>Merops apiaster</i> (Prigorie)			R				C		D			
B	A383	<i>Miliaria calandra</i> (Presură sură)			R				C		D			
B	A262	<i>Motacilla alba</i> (Codobatură albă)			R				P		D			
B	A261	<i>Motacilla cinerea</i>			R				R		D			

Specie		Populație							Sit					
Grup	Cod	Denumire științifică	S	NP	Tip	Marime		Unit. masura	Categ. CIRIVI P	Calit. date	AIBICID Pop.	AIBIC		
						Min.	Max.					Conserv.	Izolare	Global
		(Codobatură de munte)												
B	A260	<i>Motacilla flava</i> (Codobatură galbenă)			P				P		D			
B	A319	<i>Muscicapa striata</i> (Muscar sur)			P				P		D			
B	A344	<i>Nucifraga caryocatactes</i> (Alunar)			P				P		D			
B	A337	<i>Oriolus oriolus</i> (Grangur)			R				P		D			
B	A328	<i>Parus ater</i> (Pițigoi de brădet)			P				P		D			
B	A327	<i>Parus cristatus</i> (Pițigoi moțat)			P				R		D			
B	A326	<i>Parus montanus</i> (Pițigoi de munte)			P				P		D			
B	A325	<i>Parus palustris</i> (Pițigoi sur)			P				P		D			
B	A354	<i>Passer domesticus</i> (Vrabie de casă)			P				P		D			
B	A112	<i>Perdix perdix</i> (Potârniche)			P				P		D			
B	A072	<i>Pernis apivorus</i>			R	35	50	p	C		B	B	C	B
B	A115	<i>Phasianus colchicus</i> (Fazan)			P				P		D			
B	A234	<i>Picus canus</i>			P	55	150	p	C		C	B	C	C
B	A235	<i>Picus viridis</i> (Ghionoaia verde)			P				P		D			
B	A266	<i>Prunella modularis</i> (Brumăriță de pădure)			R				R		D			
B	A372	<i>Pyrrhula pyrrhula</i> (Mugurar)			W				P		D			
B	A155	<i>Scolopax rusticola</i> (Sitar de pădure)			C				P		D			
B	A361	<i>Serinus serinus</i> (Cănăraș)			R				R		D			
B	A209	<i>Streptopelia decaocto</i> (Guguștiuc)			P				P		D			
B	A210	<i>Streptopelia turtur</i> (Turturică)			R				C		D			
B	A219	<i>Strix aluco</i> (Huhurez mic)			P				C		D			
B	A220	<i>Strix uralensis</i>			P	18	20	p	R		D			
B	A351	<i>Sturnus vulgaris</i> (Graur)			R				C		D			
B	A307	<i>Sylvia nisoria</i>			R	10	40	p	P		C	B	C	C
B	A232	<i>Upupa epops</i> (Pupăză)			P				P		D			

### Notă:

În tabel, semnificația abrevierilor din coloane este următoarea:

Grup: A = Amfibieni, B = Păsări, F = Pești, I = Nevertebrate, M = Mamifere, P = Plante, R = Reptile

Tip: P = Permanent, R = Reproductiv, C = Concentrație, W = Iernat

Populație unit. masura: i = indivizi, p = perechi

Populație categ.: C – comun, R – rar, V – foarte rar, P – prezent

Populație Calit. darte: G = bună, M = medie, P = slabă, DD – date insuficiente

Sit (populație): A -  $100 \geq p > 15\%$ , B -  $15 \geq p > 2\%$ , C -  $2 \geq p > 0\%$ , D – nesemnificativă.

Sit (conservare): A - excelentă, B - bună, C – medie sau redusă.

Sit (izolare): A - (aproape) izolată, B – populație neizolată, dar la limita ariei de distribuție, C - populație neizolată cu o arie de răspândire extinsă.

Sit (global): A – valoare excelentă, B – valoare bună, C – valoare semnificativă.

### Caracteristici generale ale sitului:

Cod	Clase habitate	Acoperire (%)
N09	Pajiști naturale, stepe	0,22
N12	Culturi (teren arabil)	0,83
N14	Pășuni	9,30

<i>Cod</i>	<i>Clase habitate</i>	<i>Acoperire (%)</i>
N15	Alte terenuri arabile	10,08
N16	Păduri de foioase	67,66
N17	Păduri de conifere	0,23
N21	Vii și livezi	8,98
N23	Alte terenuri artificiale (localități, mine ..)	0,83
N26	Habitate de păduri (păduri în tranziție)	1,88

### **Calitatea și importanța**

Regiune de deal cu păduri de foioase și zone deschise reprezentate în general de culturi agricole și pajiști unde deranjul antropic este puțin semnificativ. Situl adăpostește populații importante de *Hieraaetus pennatus*, *Pernis apivorus*, *Dendrocopos medius*, *Ficedula albicollis* și *Bubo bubo*.

### **Amenințări, presiuni sau activități cu impact asupra sitului:**

*Cele mai importante impacte și activități cu efect mediu/mic supra sitului:*

<i>Impacte negative</i>				
<i>Intens.</i>	<i>Cod</i>	<i>Amenințări și presiuni</i>	<i>Poluare (Cod)</i>	<i>În sit/ în afară</i>
L	A08	Fertilizarea (cu îngrășământ)	N	I
M	E01.04	Alte modele (tipuri) de habitare/locuințe	N	O
M	G01.03	Vehicule cu motor	N	I
L	L05	Prăbușiri de teren, alunecări de teren	N	I

**Amenajamentul silvic al fondului forestier proprietate privată aparținând S.C. O-CALL FOREST S.R.L., situat în județul Vrancea, este situat parțial în interiorul ariei naturale protejate ROSPA0141 Subcarpații Vrancei, pe o suprafață de 150,19 ha.**

Planul de management al unei arii naturale protejate este, în conformitate cu Ordonanța de urgență a Guvernului nr. 57/2007 privind regimul ariilor naturale protejate, conservarea habitatelor naturale, a florei și faunei sălbatice, cu modificările și completările ulterioare, documentul care descrie și evaluează situația prezentă a ariei naturale protejate, definește obiectivele, precizează acțiunile de conservare necesare și reglementează activitățile care se pot desfășura pe teritoriul ariilor, în conformitate cu obiectivele de management.

În prezent aria de protecție specială avifaunistică ROSPA0141 Subcarpații Vrancei beneficiază de un Plan de management în vigoare, realizat conform prevederilor legale din Ordonanța de Urgență a Guvernului nr. 57/2007, cu modificările și completările ulterioare, aprobat prin Ordinul ministrului mediului, apelor și pădurilor nr. 946/2016.

### **2.1.9.2. Date despre prezența, localizarea, populația și ecologia speciilor/habitatelor de interes comunitar prezente pe suprafața și în imediata vecinătate a Amenajamentului Silvic**

Amenajamentul silvic ce face obiectul acestui studiu se suprapune cu situl Natura 2000 ROSPA0141 Subcarpații Vrancei, după cum urmează:

**Tabel 20: Situația suprapunerii Amenajamentului Silvic cu ariile naturale protejate**

<i>U.A. - urile ce se suprapun cu arii protejate</i>			<i>Suprafata</i>	
<i>Nume</i>	<i>Categoria</i>	<i>u.a.</i>	<i>ha</i>	<i>%</i>
<b>ROSPA0141 Subcarpații Vrancei</b>	interes comunitar	48 - 52; 58 - 62	150,19	30,8

### 2.1.9.2.1. Habitate de interes comunitar în zona de implementare a planului

Conform Formularului Standard Natura 2000 ROSPA0141 Subcarpații Vrancei nu există habitate de interes comunitar la nivelul ANPIC.

Correspondența între tipurile de pădure naturale (descrise de Pașcovchi și Leandru în 1958) și cele de habitate de importanță comunitară ("habitate Natura 2000"), s-a făcut conform lucrării "Habitatele din România – Modificări conform amendamentelor propuse de România și Bulgaria la Directiva Habitate (92/43/EEC)" (Doniță et al. 2005b). Această corespondență este prezentată în tabelul 21.

**Tabel 21: Habitate N2000 prezente pe suprafața Amenajamentului Silvic**

Sit N 2000	Tipuri natural fundamentale de pădure			Habitate naturale Romania			Habitate Natura 2000	
	Cod	Denumire	Supraf ha	Cod	Corespond. Habitate Romania	Supraf ha	Denumire	Supraf ha
ROSPA0141 Subcarpații Vrancei	513.1	Gorunet de coastă cu graminee și <i>Luzula luzuloides</i> , Pm	2,52	R4129	Păduri dacice de gorun ( <i>Quercus petraea</i> ) și fag ( <i>Fagus sylvatica</i> ) cu <i>Festuca drymeia</i>	73,94	F.C. (Fără corespondență)	73,94
	523.1	Goruneto-făget cu <i>Festuca drymeia</i> , Pm	71,42					
	511.1	Gorunet normal cu floră de mull, Ps	49,01	R4128	Păduri getice - dacice de gorun ( <i>Quercus petraea</i> ) cu <i>Dentaria bulbifera</i>	49,01	91Y0 Păduri dacice de stejar și carpen	49,01
	521.1	Goruneto-făget cu floră de mull, Ps	12,25	R4123	Păduri dacice de gorun ( <i>Quercus petraea</i> ), fag ( <i>Fagus sylvatica</i> ) și carpen ( <i>Carpinus betulus</i> ) cu <i>Carex pilosa</i>	12,25	9170 Păduri de stejar cu carpen de tip <i>Galio-Carpinetum</i>	12,25
	422.1	Făget cu <i>Carex pilosa</i> , Pm	8,92	R4119	Păduri dacice de fag ( <i>Fagus sylvatica</i> ) și carpen ( <i>Carpinus betulus</i> ) cu <i>Carex pilosa</i>	8,92	9130 Păduri de fag, de tip <i>Asperulo - Fagetum</i>	8,92
	951.1	Zăvoi de salcie din luncile apelor interioare, Ps	2,80	R4407	Păduri danubiene de salcie albă ( <i>Salix alba</i> ) cu <i>Rubus caesius</i>	2,80	92A0 Zăvoaie cu <i>Salix alba</i> și <i>Populus alba</i>	2,80
	Alte terenuri			3,27	-	-	3,27	-
<b>Total</b>			<b>150,19</b>	-	-	<b>150,19</b>	-	<b>150,19</b>

În cele ce urmează sunt prezentate tipurile de habitate **din zona de suprapunere a planului cu aria protejată**, habitate în care trăiesc sau cuibăresc specii de interes conservativ.

#### **F.C. - R4129 Păduri dacice de gorun (*Quercus petraea*) și fag (*Fagus sylvatica*) cu *Festuca drymeia***

**Răspândire:** pe dealurile din toată țara, în etajul nemoral, subetajul pădurilor de gorun și de amestec cu gorun, mai frecvent în sudul și vestul României.

**Condiții ecologice:** Altitudine: 300 - 700 m; Clima: T= 9,0 - 7,0°C, P= 700-900 mm.

**Relief:** versanți cu diferite înclinări, de regulă rezezi, expoziții mai mult însorite. Roci: variate, în special silicioase. Soluri: de tip districambosol și luvosol, mijlociu profunde, frecvent scheletice, acide, mezobazice, hidric echilibrate, mezotrofice.

Fitocenoze edificate de specii europene nemorale și balcanice. Stratul arborilor compus exclusiv din gorun (*Quercus petraea* ssp. *polycarpa*, ssp. *dalechampii*, ssp. *petraea*), sau cu puțin amestec de fag (*Fagus sylvatica* ssp. *moesiaca*), rar, carpen (*Carpinus betulus*), sorb de câmpie (*Sorbus tominalis*), cireș (*Prunus avium*); are acoperire 70-90% și înălțimi de 20-25 m la 100 de ani.

Stratul arbuștilor, de regulă slab dezvoltat, compus din *Crataegus monogyna*, *Cornus mas*, *C. sanguinea*, *Ligustrum vulgare* ș.a. Stratul ierburilor și subarbuștilor, dominat de *Festuca drymeia*, în petece, mai mult sau mai puțin întinse, și de *Luzula luzuloides*.

**Valoare conservativă:** moderată.

Tipuri de pădure cu corespondență la tipul de habitat de interes comunitar: 513.1, 523.1 (după Doniță et al., 2005).

*Distribuția potențială a habitatului R4129 la nivel de unitate amenajistică*

Habitat	Cod Natura 2000	Suprafața, ha	Unitate amenajistică
R4129 Păduri dacice de gorun ( <i>Quercus petraea</i> ) și fag ( <i>Fagus sylvatica</i> ) cu <i>Festuca drymeia</i>	F.C.	73,94	48 A, 48 B; 49 A, 49 B; 50 B, 50 D; 51; 52 A, 52 B; 60 A

### **91Y0 – Păduri dacice de stejar și carpen**

*Acest habitat grupează:* Păduri getice – dacice de gorun (*Quercus petraea*) cu *Dentaria bulbifera*.

*Răspândire:* în toate dealurile României, în special în Subcarpații și podișurile Moldovei, în dealurile vestice, Podișul Transilvaniei, în etajul nemoral, subetajul pădurilor de gorun și de amestec cu gorun.

*Condiții ecologice:* Altitudine: 200 - 700 m; Clima: T= 10,5 – 7,5°C, P= 650-800 mm.

*Relief:* versanți slab-moderat înclinați, cu expoziții diferite, mai mult umbrite, funduri largi de văi. Roci: molase, marne, gresii, depozite lutoase. Soluri: de tip eutricambosol, profunde, lutoase, eubazice, hidric optimale, eutroifice.

Fitocenoză edificată de specii europene nemorale. Stratul arborilor, compus în etajul superior din gorun (*Quercus petraea ssp. petraea, ssp. dalechampii*), exclusiv sau cu puține exemplare de fag (*Fagus sylvatica ssp. moesiaca, ssp. sylvatica*), tei (*Tilia cordata*) în nord, toate speciile de tei în restul teritoriului, cireș (*Prunus avium*), stejar pedunculat (*Quercus robur*), cer, gârniță (*Quercus cerris, Q. frainetto*), plop tremurător (*Populus tremula*), ulmi (*Ulmus glabra, U. minor*), paltini (*Acer pseudoplatanus, Acer platanoides*), iar în etajul inferior jugastrul (*Acer campestre*), sorb (*Sorbus torminalis*), păr și măr pădureț (*Pyrus pyraeaster, Malus sylvestris*); are acoperire de 80–90% și înălțimi de 20–30 m la 100 de ani.

Stratul arbuștilor, slab dezvoltat, compus din *Corylus avellana, Crataegus monogyna, Evonymus europaeus, E. verrucosus, Cornus sanguinea, Sambucus nigra, Ligustrum vulgare, Rhamnus cathartica* ș.a. Stratul ierburilor și subarbuștilor, bine dezvoltat, cu bogată floră de mull dominată de *Galium odoratum, Asarum europaeum, Stellaria holostea*.

*Valoare conservativă:* moderată.

Tipuri de pădure cu corespondență la tipul de habitat de interes comunitar: 511.1 (după Doniță et al., 2005).

*Distribuția potențială a habitatului 91Y0 la nivel de unitate amenajistică*

Habitat	Cod Natura 2000	Suprafața, ha	Unitate amenajistică
R4128 Păduri getice – dacice de gorun ( <i>Quercus petraea</i> ) cu <i>Dentaria bulbifera</i>	91Y0	49,01	49 D; 50 C; 52 C; 58; 62 B

### **9170 – Păduri de stejar cu carpen de tip *Galio – Carpinetum***

*Acest habitat grupează:* Păduri dacice de gorun (*Quercus petraea*), fag (*Fagus sylvatica*) și carpen (*Carpinus betulus*) cu *Carex pilosa*.

*Răspândire:* pe toate dealurile peri- și intracarpatică din sudul și estul țării, în etajul nemoral, subetajul pădurilor de gorun și de amestec cu gorun.

*Condiții ecologice:* Altitudine: 300 - 800 m; Clima: T= 9,0 – 6,0°C, P= 600-800 mm.

*Relief:* versanți cu înclinări și expoziții diferite, mai mult umbrite la altitudini mici. Roci: variate, molase, marne, depozite lutoargiloase. Soluri: de tip luvosol pseudogleizat, profunde-mijlociu profunde, slabmoderat acide, mezobazice, hidric echilibrate dar cu stagnări temporare de apă deasupra orizontului B, mezobazice.

Fitocenoză edificată de specii europene nemorale. Stratul arborilor, compus, în etajul superior, din gorun (*Quercus petraea, ssp. petraea, ssp. polycarpa, ssp. dalechampii*), exclusiv sau în amestec cu fag (*Fagus sylvatica ssp. sylvatica, moesiaca*), cu exemplare de stejar pedunculat



(*Quercus robur*), cireș (*Prunus avium*), tei (*Tilia cordata* rar *T. tomentosa*), în etajul inferior carpen (*Carpinus betulus*), jugastru (*Acer campestre*) ș.a.; are acoperire 80–90% și înălțimi de 20–27 m la 100 de ani.

Stratul arbuștilor, dezvoltat variabil, în funcție de umbrire, compus din *Corylus avellana*, *Cornus sanguinea*, *Crataegus monogyna*, *Evonymus europaeus*, *E. verrucosus*, *Ligustrum vulgare*, *Rosa canina*, uneori *Acer tataricum*. Stratul ierburilor și subarbuștilor dominat de *Carex pilosa* cu elemente ale florei de mull (*Galium odoratum*, *Asarum europaeum*, *Stellaria holostea*).

Valoare conservativă: moderată.

Tipuri de pădure cu corespondență la tipul de habitat de interes comunitar: 521.1 (după Doniță et al., 2005).

*Distribuția potențială a habitatului 9170 la nivel de unitate amenajistică*

Habitat	Cod Natura 2000	Suprafața, ha	Unitate amenajistică
R4123 Păduri dacice de gorun ( <i>Quercus petraea</i> ), fag ( <i>Fagus sylvatica</i> ) și carpen ( <i>Carpinus betulus</i> ) cu <i>Carex pilosa</i>	9170	12,25	59; 61 B, 61 D

**9130 – Păduri de fag de tip *Asperulo – Fagetum***

Acest habitat grupează: Păduri dacice de fag (*Fagus sylvatica*) și carpen (*Carpinus betulus*) cu *Carex pilosa*.

Răspândire: în toate dealurile peri- și intracarpatică și în partea inferioară a Carpaților, în etajul nemoral.

Condiții ecologice: Altitudine: 300 - 800 m; Clima: T= 9,0 – 6,0°C, P= 600-750 mm.

Relief: versanți cu înclinări mici și medii, cu expoziții diferite, platouri. Roci: molase (argile, nisipuri, pietrișuri), marne. Soluri: de tip luvosol, preluvosol, profunde, slab acide, eubazice, hidric echilibrate, cu stagnare temporară de apă deasupra orizontului B, eutrofice.

Fitocenoză edificată de specii europene nemorale și balcanice, mezoterme, mezofile, mezo-eutrofe. Stratul arborilor, compus din fag (*Fagus sylvatica* ssp. *moesiaca*, ssp. *sylvatica*), exclusiv sau cu carpen (*Carpinus betulus*), mai rar gorun (*Quercus petraea* s.l.), cer (*Quercus cerris*), frasin (*Fraxinus excelsior*), sorb de câmp (*Sorbus torminalis*), paltin de câmp (*Acer platanooides*), jugastru (*Acer campestre*), tei pucios (*Tilia cordata*), cireș (*Prunus avium*), plop tremurător (*Populus tremula*), ulm (*Ulmus glabra*); are acoperire de 80–100% și înălțimi de 25–30 m la 100 de ani.

Stratul arbuștilor, dezvoltat variabil, în funcție de acoperirea arboretului, compus din *Corylus avellana*, *Crataegus monogyna*, *Cornus sanguinea*, *Ligustrum vulgare*, *Evonymus europaeus* ș.a. Stratul ierburilor și subarbuștilor: dominat de *Carex pilosa*, cu elemente din flora de mull; în vestul țării apare frecvent *Aposeris foetida*.

Valoare conservativă: redusă.

Tipuri de pădure cu corespondență la tipul de habitat de interes comunitar: 422.1 (după Doniță et al., 2005).

*Distribuția potențială a habitatului 9130 la nivel de unitate amenajistică*

Habitat	Cod Natura 2000	Suprafața, ha	Unitate amenajistică
R4119 Păduri dacice de fag ( <i>Fagus sylvatica</i> ) și carpen ( <i>Carpinus betulus</i> ) cu <i>Carex pilosa</i>	9130	8,92	60 B; 62 A

**92A0 – Zăvoaie cu *Salix alba* și *Populus alba***

Acest habitat grupează: Păduri danubiene de salcie albă (*Salix alba*) cu *Rubus caesius*.

Răspândire: în toate luncile din România, în special în cele de câmpie și în Lunca și Delta Dunării, în zona pădurilor de stejar, zona de silvostepă și zona de stepă.

Condiții ecologice: Altitudine: 0 - 200 m; Clima: T= 11,5 – 10°C, P= 400-600 mm.

*Relief*: suprafețe slab înclinate din lunci care fac legătura dintre grindurile de mal cu locurile joase de sub terasă. Roci: aluviuni, lutos-argiloase. Soluri: de tip aluviosol, profunde, relativ argiloase, eumezobazice, umede-ude, mezotrofile.

Fitocenoze edificate de specii europene nemorale și boreale. Stratul arborilor, compus exclusiv din salcie (*Salix alba*), mai ales în Lunca Dunării, sau cu amestec de salcie plesnitoare (*Salix fragilis*), plopi (*Populus alba*, mai rar *Populus nigra*), rar anin negru (*Alnus glutinosa*); are acoperire de 100% în tinerețe, care se reduce la 60–80% în arborete de vârste mai mari; înălțimi de 20–25 m la 100 de ani.

Stratul arbuștilor lipsește în arborete tinere, dar foarte dezvoltat la vârste mari: *Cornus sanguinea*, *Frangula alnus*, *Viburnum opulus*, ș.a. Stratul ierburilor și subarbuștilor, dominat de *Rubus caesius* care poate acoperi uneori complet solul împreună cu *Galium aparine*.

*Valoare conservativă*: mare.

Tipuri de pădure cu corespondență la tipul de habitat de interes comunitar: 951.1 (după Doniță et al., 2005).

*Distribuția potențială a habitatului 92A0 la nivel de unitate amenajistică*

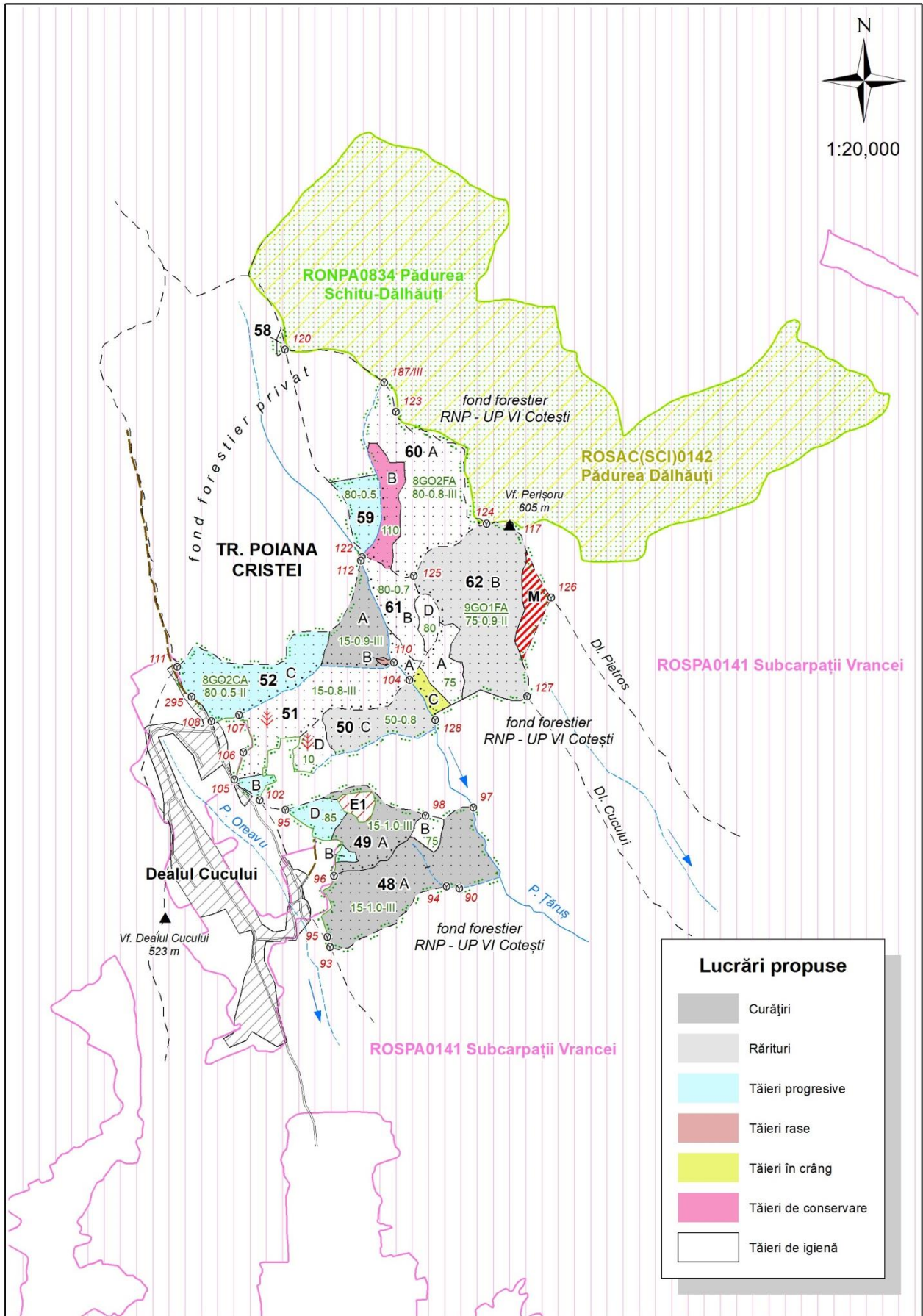
Habitat	Cod Natura 2000	Suprafața, ha	Unitate amenajistică
R4407 Păduri danubiene de salcie albă ( <i>Salix alba</i> ) cu <i>Rubus caesius</i>	92A0	2,80	61 A; 62 C

**Tabel 22: Repartizarea habitatelor naturale în raport cu u.a.-urile – ROSPA0141 Subcarpații Vrancei**

UA	SUP	Supraf.	TP	Lucrarea propusă	Compoziția actuală	Compoziția tel	Grupa funcțională	Caracterul	Structura	Habitat Romanesc	Habitat N2000	Valoare conservativă
48 A	A	20,16	523.1	Curățiri, Rărituri	3FA2G02CA 1PLT1DT1DM	5G03FA2DT	1 - 2L, 5R	parțial derivat	relativ-echien	R4129	F.C.	moderată
48 B	A	1,54	513.1	Tăieri de igienă	9G01DT	9G01DT	1 - 2L, 5R	natural	relativ-echien	R4129	F.C.	moderată
49 A	A	7,40	523.1	Curățiri, Rărituri	3FA3G02CA 1DT1DM	6G03FA1DT	1 - 2L, 5R	parțial derivat	relativ-echien	R4129	F.C.	moderată
49 B	A	0,46	523.1	Tăieri progresive (racordare)	8G01FA1CA	6G03FA1DT	1 - 2L, 5R	natural	relativ-plurien	R4129	F.C.	moderată
49 D	A	2,77	511.1	Tăieri progresive (punere lumină)	9G01CA	9G01DT	1 - 2L, 5R	natural	relativ-echien	R4128	91V0	moderată
50 B	A	0,98	513.1	Tăieri progresive (racordare)	5G05CA	9G01DT	1 - 2L, 5R	natural	relativ-echien	R4129	F.C.	moderată
50 C	A	8,00	511.1	Rărituri	4G04ST2CA	5G04ST1DT	1 - 2L, 5R	artificial	relativ-echien	R4128	91V0	moderată
50 D	A	2,62	523.1	Îngrijirea culturilor, completări	4G04FA2CA	6G03FA1DT	1 - 2L, 5R	natural	relativ-echien	R4129	F.C.	moderată
51	A	14,35	523.1	Îngrijirea culturilor, Degajări	3FA1G02CA 2PLT1DT1DM	4G04FA2DT	1 - 2L, 5R	parțial derivat	relativ-echien	R4129	F.C.	moderată
52 A	A	7,37	523.1	Curățiri, Rărituri	3FA1G02CA 2PLT1DT1DM	4G04FA2DT	1 - 2L, 5R	parțial derivat	relativ-echien	R4129	F.C.	moderată
52 B	A	0,15	523.1	Tăieri rase, împăduriri	10NU	6G03FA1DT	1 - 2L, 5R	artificial	echien	R4129	F.C.	moderată
52 C	A	12,78	511.1	Tăieri progresive (punere lumină)	8G02CA	8G02DT	1 - 2L, 5R	natural	relativ-echien	R4128	91V0	moderată
58	A	0,28	511.1	Tăieri de igienă	10G0	9G01DT	1 - 2L, 5R	natural	relativ-echien	R4128	91V0	moderată
59	A	4,34	521.1	Tăieri progresive (punere lumină)	5FA4G01DM	6G03FA1DT	1 - 2L, 5R	natural	relativ-echien	R4123	9170	moderată
60 A	A	18,91	523.1	Tăieri de igienă	8G02FA	8G02FA	1 - 2L, 5R	natural	relativ-echien	R4129	F.C.	moderată
60 B	M	4,99	422.1	Tăieri de conservare	6FA2G01TE 1DT	7FA2G01DT	1 - 2A, 5R	natural	relativ-echien	R4119	9130	redușă
61 A	Q	1,33	951.1	Tăieri de igienă	9SA1DT	9SA1DT	1 - 2L, 5R	natural	relativ-plurien	R4407	92A0	mare
61 B	M	6,07	521.1	Tăieri de igienă	4FA3G02TE 1PLT	4G04FA2TE	1 - 2A, 5R	natural	relativ-echien	R4123	9170	moderată
61 D	A	1,84	521.1	Tăieri de igienă	8G02FA	8G02FA	1 - 2L, 5R	natural	relativ-echien	R4123	9170	moderată
62 A	M	3,93	422.1	Tăieri de igienă	5FA3G01TE 1PLT	6FA3G01TE	1 - 2A, 5R	natural	relativ-echien	R4119	9130	redușă
62 B	A	25,18	511.1	Rărituri	9G01FA	9G01FA	1 - 2L, 5R	natural	relativ-echien	R4128	91V0	moderată

UA	SUP	Supraf.	TP	Lucrarea propusă	Compoziția actuală	Compoziția tel	Grupa funcțională	Caracterul	Structura	Habitat Romanesc	Habitat N2000	Valoare conservativă
62 C	Q	1,47	951.1	Tăieri în crâng	10SA	9SA1DT	1 - 2L, 5R	natural	relativ-echien	R4407	92A0	mare
62M		3,27										
<b>Total</b>		<b>150,19</b>										

Figură 8: Proiectele/lucrările/acțiunile propuse a fi realizate în zona de suprapunere AS – U.P. II Terra Intermed cu ANPIC



**Tabel 23: Structura arboretelor în zona de suprapunere AS cu ANPIC**

Structura arboretelor	Echienă	Relativ echienă	Relativ plurienă	Plurienă	total
u.a.-uri	52 B	48 A, 48 B; 49 A, 49 D; 50 B, 50 C, 50 D; 51; 52 A, 52 C; 58; 59; 60 A, 60 B; 61 B, 61 D; 62 A, 62 B, 62 C	49 B; 61 A	-	-
Suprafața, ha	0,15	144,98	1,79	-	146,92
%	-	99	1	-	100

**Tabel 24: Clase de vârstă în zona de suprapunere AS cu ANPIC**

U.P.	Clase de vârstă (%)							Total
	I	II	III	IV	V	VI	VII și peste	
u.a.-uri	48 A; 49 A; 50 D; 51; 52 A; 61 A	52 B	50 C; 62 C	48 B; 52 C; 59; 60 A; 61 B, 61 D; 62 A, 62 B	49 D; 50 B; 58	49 B; 60 B	-	-
ha	53,23	0,15	9,47	74,59	4,03	5,45	-	146,92
%	36	-	6	51	3	4	-	100

**Tabel 25: Structura arboretelor (compoziție, consistență) din zona de suprapunere AS cu ANPIC**

UA	Supraf.	Compoziția actuală	Consistența	Vârsta
48 A	20,16	3FA2G02CA1PLT1DT1DM	1,0	15
48 B	1,54	9G01DT	0,7	75
49 A	7,40	3FA3G02CA1DT1DM	1,0	15
49 B	0,46	8G01FA1CA	0,3	110
49 D	2,77	9G01CA	0,5	85
50 B	0,98	5G05CA	0,3	100
50 C	8,00	4G04ST2CA	0,8	50
50 D	2,62	4G04FA2CA	0,6	10
51	14,35	3FA1G02CA2PLT1DT1DM	0,8	15
52 A	7,37	3FA1G02CA2PLT1DT1DM	0,9	15
52 B	0,15	10NU	0,6	40
52 C	12,78	8G02CA	0,5	80
58	0,28	10GO	0,8	90
59	4,34	5FA4G01DM	0,5	80
60 A	18,91	8G02FA	0,8	80
60 B	4,99	6FA2G01TE1DT	0,6	110
61 A	1,33	9SA1DT	0,7	15
61 B	6,07	4FA3G02TE1PLT	0,7	80
61 D	1,84	8G02FA	0,8	80
62 A	3,93	5FA3G01TE1PLT	0,8	75
62 B	25,18	9G01FA	0,9	75
62 C	1,47	10SA	0,6	50
62M	3,27	-	-	-
<b>Total</b>	<b>150,19</b>	-	-	-

### 2.1.9.2.2. Specii de interes comunitar la nivelul ROSPA0141 Subcarpații Vrancei în zona de implementare a planului planului

Tabel 26: Date privind prezența speciilor de interes comunitar la nivelul ROSPA0141 Subcarpații Vrancei în zona de implementare a planului

Cod	Specia	Localizare	Mărimea populației (la nivelul ariei)	Informații cuantificate privind prezența indivizilor	Dinamica populației	Suprafața habitatului speciei	Stare de conservare	Sensibilitatea față de efectele generate de PP
A215	<i>Bubo bubo</i> (Buhă)	Specia este prezentă în aria naturală protejată ROSPA0141 Subcarpații Vrancei în păduri bătrâne.	4 - 6	Conform PM specia se regăsește în zona PP	-	25.792,56	FV	Deranj, degradarea / reducerea habitatului
A080	<i>Circaetus gallicus</i> (Șerpar)	Specia este prezentă în sit în special în zonele cu păduri bătrâne.	3 - 5	Conform PM specia se regăsește în zona PP	-	35.106,54	FV	Deranj, degradarea / reducerea habitatului
A238	<i>Dendrocopos medius</i> (Ciocănitore de stejar)	Specia este răspândită în pădurile de pe întreg arealul sitului, preferând cele de stejar.	170 - 250	Conform PM specia se regăsește în zona PP	-	25.792,56	FV	Deranj, degradarea / reducerea habitatului
A429	<i>Dendrocopos syriacus</i> (Ciocănitore de grădină)	Specia cuibărește în pădurile de foioase de pe întreg situl.	10 - 15	Conform PM specia se regăsește în zona PP	-	28.657,84	FV	Deranj, degradarea / reducerea habitatului
A236	<i>Dryocopus martius</i> (Ciocănitore neagră)	Specia are o largă răspândire în pădurile de foioase de pe tot cuprinsul sitului.	15 - 25	Conform PM specia se regăsește în zona PP	-	25.792,56	FV	Deranj, degradarea / reducerea habitatului
A321	<i>Ficedula albicollis</i> (Muscar gulerat)	Muscarul gulerat ocupă pădurile de foioase, specia având densități mai mari în pădurile cu arbori maturi.	5000 - 6000	Conform PM specia se regăsește în zona PP	-	24.717,87	FV	Deranj, degradarea / reducerea habitatului
A320	<i>Ficedula parva</i> (Muscar mic)	Muscarul mic ocupă pădurile de foioase, specia având densități mai mari în pădurile cu arbori maturi.	800 - 1200	Conform PM specia se regăsește în zona PP	-	24.717,87	FV	Deranj, degradarea / reducerea habitatului
A092	<i>Hieraaetus pennatus</i> (Acvilă pitică)	Specia este prezentă în sit în special în zonele cu păduri bătrâne.	3 - 5	Conform PM specia se regăsește în zona PP	-	35.106,54	FV	Deranj, degradarea / reducerea habitatului
A338	<i>Lanius collurio</i> (Sfrâncioc roșiatic)	Sfrânciocul roșiatic este o specie ce ocupă habitate deschise și semideschise din cadrul ariei naturale protejate fiind foarte sensibil la intensificarea agriculturii și la transformarea pajiștilor în terenuri împădurite.	1000 - 1400	Conform PM specia se regăsește în zona PP	-	9.313,98	FV	PP nu generează efecte asupra speciei
A246	<i>Lullula arborea</i> (Ciocârlia de pădure)	Specia este prezentă la liziera corpurilor de pădure din aria naturală protejată.	80 - 140	Conform PM specia se regăsește în zona PP	-	1.074,69	U1	PP nu generează efecte asupra speciei

Cod	Specia	Localizare	Mărimea populației (la nivelul ariei)	Informații cuantificate privind prezența indivizilor	Dinamica populației	Suprafața habitatului speciei	Stare de conservare	Sensibilitatea față de efectele generate de PP
A072	<i>Pernis apivorus</i> (Viespar)	Viesparul are o răspândire relativ uniformă în aria naturală protejată, în special în zonele împădurite.	35 - 50	Conform PM specia se regăsește în zona PP	-	35.106,54	FV	Deranj, degradarea / reducerea habitatului
A234	<i>Picus canus</i> (Ghionoaie sură)	Specia cuibărește în pădurile de foioase de pe tot cuprinsul ariei naturale protejate.	100 - 150	Conform PM specia se regăsește în zona PP	-	28.657,84	FV	Deranj, degradarea / reducerea habitatului
A220	<i>Strix uralensis</i> (Huhurez mare)	Huhurezul mare are o largă distribuție în aria naturală protejată, cuibărind în majoritatea pădurilor de foioase din cadrul acesteia. De asemenea, specia este prezentă și pe pajiștile de la marginea pădurilor, precum și în livezi, aceste habitate fiind folosite în special pentru hrănire.	80 - 120	Conform PM specia se regăsește în zona PP	necunoscută	25.792,56	FV	Deranj, degradarea / reducerea habitatului
A307	<i>Sylvia nisoria</i> (Silvie porumbacă)	Specia este întâlnită în zonele deschise cu tufărișuri și copaci izolați din aria naturală protejată.	10 - 30	Conform PM specia se regăsește în zona PP	-	3.940,53	FV	PP nu generează efecte asupra speciei

Sursa informațiilor: Formularul standard, Planul de management al ariei naturale protejate, respectiv Obiectivele de conservare specifice sitului



În ceea ce privește speciile de păsări, conform observațiilor realizate în teren pe baza trilurilor în timpul vizitelor și a informațiilor oferite de studiile de cartare a speciilor ce stau la baza întocmirii *Planului de management al ariei naturale protejate ROSPA0141 Subcarpații Vrancei*, suprafața de **150,19 ha** (zona de suprapunere cu aria naturală protejată) reprezintă habitat pentru următoarele specii: ***Bubo bubo*, *Circaetus gallicus*, *Dendrocopos medius*, *Dendrocopos syriacus*, *Dryocopus martius*, *Ficedula albicollis*, *Ficedula parva*, *Hieraetus pennatus*, *Lanius collurio*, *Lullula arborea*, *Pernis apivorus*, *Picus canus*, *Strix uralensis*, *Sylvia nisoria*.**

În cele ce urmează sunt prezentate speciile la nivelul ariei de protecție specială avifaunistică **din zona planului**, conform informațiilor conținute în Planului de management al ariei naturale protejate ROSPA0141 Subcarpații Vrancei.

#### **A215 *Bubo bubo* (Buhă)**

*Descriere:* Specie de pasăre răpitoare de noapte de talie mare, fiind cea mai mare specie dintre răpitoarele de noapte din Europa. Sexele sunt asemănătoare (femela fiind mai mare). Penajul este brun întunecat, cu striuri late și vermicule negre dorsal. Partea ventrală este de culoare brun-gălbuie cu striuri negre, late pe piept. Capul este mare și prezintă deasupra urechilor smocuri lungi, care sunt vizibile în special când este deranjată sau cântă. Ochii sunt mari, roșii-portocalii. Lungimea corpului este de 59-73 cm, anvergura aripilor este de 138-170 de cm, iar greutatea de 1500-2800 grame la mascul și 1750-4200 grame la femelă.

*Localizare și comportament:* Buha are o distribuție largă, Palearctică, fiind prezentă de la oceanul Atlantic până la Pacific, din zonele subtropicale până în tundra. În Europa cuibărește pe aproape tot continentul, cu excepția unor zone din vest și centru. În România este prezentă pe aproape întreg teritoriul, cu excepția zonelor montane înalte și a sudului țării, însă distribuită foarte fragmentat și discret.



Specia cuibărește în România, fiind sedentară.

Buha este prezentă în zone împădurite sau semideschise cu stâncării, pante abrupte și arbori maturi. În timpul zilei poate fi observată odihnindu-se în arbori bătrâni, crăpături în stâncă sau în grote. Preferă zonele sălbatice, nefrecventate, văi ale râurilor cu chei, cariere acoperite de vegetație etc. De asemenea poate fi observată în apropierea terenurilor agricole din zonele stâncoase, precum și în apropierea gropilor de gunoi.

Specia se hrănește cu mamifere (șoareci, șobolani, arici, iepuri) și păsări (ciori, pescăruși, rațe sau chiar păsări de pradă). Dieta poate varia în funcție de anotimp și de abundența prăzii, astfel ocazional consumă și amfibieni, reptile, pești sau nevertebrate. Specia recurge uneori la canibalism, cei mai slabi pui sunt mâncați de către frați sau părinți.

Este o specie nocturnă și parțial crepusculară; dat fiind comportamentul discret, specia este foarte dificil de localizat (și în consecință de studiat), deși vocalizarea ei puternică poate fi auzită de la câțiva kilometri.

În România, populația estimată este de 100-300 de perechi. Tendința populațională este deocamdată necunoscută.

Perioada de reproducere începe devreme, respectiv la începutul lunii martie sau chiar în februarie în anumite zone de distribuție. Depune 2-4 ouă, pe care le clocește femela timp de 34-36 de zile, perioadă în care aceasta este hrănită de către mascul. Puii sunt hrăniți de către femelă

cu prada adusă de către mascul; aceștia părăsesc cuibul după aproximativ cinci săptămâni, dar rămân în preajma adulților, devenind independenți după 20-24 de săptămâni. Buha este o specie monogamă și solitară; folosește același cuib pentru o perioadă de mai mulți ani sau prin rotație. Cuibărește pe margini de stâncă inaccesibile, în crăpăturile stâncilor, la intrare în peșteri, pe sol sub stânci sau printre pietre. În mod excepțional folosește cuiburi de păsări răpitoare de zi abandonate sau hambare și fabrici părăsite.

*Localizare în cadrul ariei:* Populație rezidentă.


Specia a fost identificată în două locații din aria naturală protejată ROSPA0141 Subcarpații Vrancei, în păduri bătrâne: 45,528124 N, 26,964852 E și 45,653240 N, 27,019426 E.

Mărimea populației speciei în aria naturală protejată: 4 – 6 perechi.

Suprafața adecvată a habitatului speciei în aria naturală protejată: 25.792,56 ha.

### **A220 *Strix uralensis* (Huhurez mare)**

*Descriere:* Specie de pasăre răpitoare de noapte de talie medie. Sexele sunt asemănătoare (femela fiind mai mare). Penaj gri-maroniu gălbui deschis (mai deschis decât la huhurezul mic), striat cu brun. Cap rotund cu disc facial gri-gălbui uniform, ochi negri și cioc galben. Coada lungă sub formă de pană de despiciat (vizibilă în zbor) prezintă pe partea dorsală dungi întunecate și late. Lungimea corpului este de 50-59 cm, anvergura aripilor este de 103 – 124 de cm, iar greutatea de 500 – 950 grame la mascul și 570 – 1300 grame la femelă.



*Localizare și comportament:* Specia are o distribuție largă în regiunea Paleartică, începând din zona nordică și central estică a Europei până în estul Asiei. În Asia centrală distribuția corespunde aproximativ cu cea a pădurilor boreale, iar în sud-est coboară până în Coreea de Sud și Japonia. În România specia cuibărește în zonele de deal și de munte, urcând până în etajul pădurilor de amestec (fag cu molid).

Specia cuibărește în România, fiind sedentară.

Trăiește în pădurile boreale bătrâne, care alternează cu zone deschise (turbării, luminișuri sau rariști de arbori) și terenuri agricole mici. În România, specia este prezentă în pădurile de deal și montane, în special în cele de gorun, gorun cu fag, fag sau amestec de fag cu molid.

Specie carnivoră, se hrănește cu mamifere de talie mică (șoareci, chițcani) sau medie (iepuri), amfibieni, șopârle și insecte. Ocazional se hrănește și cu păsări mici sau chiar de talie mai mare (precum porumbei, ieruncă etc.).

Este o specie agresivă în perioada cuibăritului, în special când puii sunt gata să părăsească cuibul. Femela atacă furios intrușii din apropierea cuibului.

În România, populația estimată este de 6 000 – 12 000 de perechi. Tendința populațională este deocamdată necunoscută.

Perioada de reproducere începe devreme, începând cu luna martie. Depune 2-4 ouă, pe care le clocește femela timp de 28 - 35 de zile, perioadă în care aceasta este hrănită de către mascul. Puii părăsesc cuibul după 35 - 40 de zile, dar rămân în preajma părinților și sunt hrăniți și apărați de către aceștia pentru încă două luni. Cuibărește izolat în trunchiuri de arbori (de tip "horn"), scorburi artificiale sau cuiburi de păsări răpitoare de zi, abandonate.

*Localizare în cadrul ariei:* Populație rezidentă. Huhurezul mare are o largă distribuție în aria naturală protejată ROSPA0141 Subcarpații Vrancei, cuibărind în majoritatea pădurilor de foioase din cadrul acesteia. De asemenea, specia a fost identificată și pe pajiștile de la marginea pădurilor, precum și în livezi, aceste habitate fiind folosite în special pentru hrănire.

Mărimea populației speciei în aria naturală protejată: 80 – 120 perechi

Suprafața adecvată a habitatului speciei în aria naturală protejată: 25.792,56 ha.

#### **A080 *Circaetus gallicus* (Șerpar)**

*Descriere:* Șerparul este o specie ce preferă un mozaic de habitate cu zone împădurite folosite pentru cuibărit și zone deschise preferate pentru hrănire. Lungimea corpului este de 62-69 cm și are o greutate de 1200-2000 g pentru mascul și 1300-2300 g pentru femelă. Anvergura aripilor este cuprinsă între 162-178 cm. Adulții au înfățișare similară, femela având coada ceva mai lungă. Penajul este variabil, cu spatele, capul și pieptul maronii, iar abdomenul alb și presărat cu pete maronii. Penele de zbor sunt închise, iar pe coadă se observă 3-4 benzi închise. Se hrănește în special cu șerpi și alege cu precădere speciile neveninoase.



Se hrănește și cu șopârle, broaște, mamifere mici și mai rar cu păsări sau nevertebrate. Numele de gen este compus din forma latinizată a cuvântului grecesc *kirkos* – răpitoare ce descrie cercuri și din grecescul *aietos* – acvilă. Numele de specie vine din forma latinizată *Gallia* a cuvântului grecesc *Gaul* – Franța de astăzi.

*Localizare și comportament.* Este o specie prezentă în cea mai mare parte a continentului european. Zboară la înălțime mare și uneori planează „staționar” (pe loc) în căutarea prăzii. Este o specie tăcută ce trăiește până la 17 ani. Își construiește anual câte un cuib și uneori alungă de la cuibul lor alte specii. Cuibărește în copaci și mult mai rar pe stânci. Cuibul este construit din crengi și căptușit cu iarbă. Ierneză în Africa.

*Populație.* În România, populația estimată este de 220-300 de perechi. Cele mai mari efective sunt în Franța, Spania și Turcia.

*Localizare în cadrul ariei:* Populație nerezidentă cuibăritoare (care utilizează aria naturală protejată pentru reproducere).

Specia a fost identificată în sit în special în zonele cu păduri bătrâne.

Mărimea populației speciei în aria naturală protejată: 3 – 5 perechi.

Suprafața adecvată a habitatului speciei în aria naturală protejată: 35.106,54 ha.

#### **A092 *Hieraetus pennatus* (Acvilă pitică)**

*Descriere:* Este o specie de acvilă de talie mică, cu siluetă tipică cu 6 primare "digitale" și două forme distincte de penaj. Dimorfismul sexual este redus. Forma deschisă la culoare are penajul de corp de culoare albă pe partea ventrală, cu nuanțe maronii pe piept și cap, iar subalarele sunt albe, contrastând puternic cu penele de zbor de culoare închisă. Forma închisă la culoare are penajul corpului și subalarele de culoare maroniu închis și pene de zbor închise la culoare. Ambele forme au remigele primare interioare barate și mai deschise la culoare decât celelalte remige, contrast ușor de observat la indivizii în zbor. Penajul juvenilor apare și acesta sub cele două forme, asemănătoare cu ale adulților. Media de greutate a masculilor este de aproximativ 709 g, iar a femelelor este de 975 g, iar anvergura este de 110 - 132 cm.

*Localizare și comportament.* Specia are o distribuție fragmentată, cuibărind în sud-vestul și estul Europei, nord-vestul și sudul Africii, iar în Asia ocupă fragmentat zone din fâșia centrală a continentului. Populațiile aflate la sud-vest de Munții Himalaya, cele din sudul Peninsulei Iberice și cele din sudul Africii sunt rezidente. În România specia cuibărește în zonele joase și de dealuri în special în sud-estul țării (Dobrogea fiind zona cea mai importantă), dar localizat și în vestul țării și interiorul arcului carpatic. Iernezează în Africa și în sudul Asiei.

Specia cuibărește în România, sosind din cartierele de iernare în luna aprilie și părăsind locurile de cuibărire în luna august - începutul lunii septembrie.

Specia preferă pentru cuibărire habitatele forestiere în preajma cărora se află zone deschise, naturale sau mozaicuri agricole, propice pentru procurarea hranei. Tipurile de păduri în care specia cuibărește pot varia.

Dieta speciei este compusă din: păsări de talie mică și medie, micromamifere și mamifere de dimensiuni medii (iepuri, veverițe etc.), reptile și uneori insecte.

Acvila mică are două forme de culoare, complet diferite între ele (care la o primă privire ar indica specii diferite): una deschisă, cu partea ventrală albă și una închisă, cu partea ventrală maro roșcat. Proporția dintre cele două forme variază, însă studiile au arătat că longitudinal, proporția exemplarelor închise la culoare crește de la vestul la estul arealului de distribuție. Se pare că proporția exemplarelor închise în populație este corelată cu cantitatea de precipitații / nebulozitatea zonei în perioada de creștere a puilor (care influențează succesul la vânătoare al indivizilor).

Populația din România este estimată la 150 - 320 de perechi, tendința populațională fiind deocamdată necunoscută.

Perioada de reproducere începe în intervalul aprilie - mai. Ponta este formată din 1 - 3 ouă, depuse la interval de 2 - 3 zile, fiind clocite de către femelă pentru 37 - 40 de zile, în această perioadă masculul aducând hrană femelei. Puii părăsesc cuibul după 50 - 54 de zile, fiind dependenți de adulți pentru încă aproximativ 1 - 2 luni. Cuibul este plasat în arbori înalți în cadrul habitatelor forestiere, sau în arbori izolați sau care fac parte din pâlcuri izolate, înconjurate de habitate deschise. Acesta este construit din ramuri și frunze, fiind adesea reutilizat în anii următori.

*Localizare în cadrul ariei:* Populație nerezidentă cuibăritoare (care utilizează aria naturală protejată pentru reproducere). Specia a fost identificată în sit în special în zonele cu păduri bătrâne.

Mărimea populației speciei în aria naturală protejată: 3 - 5 perechi.

Suprafața adecvată a habitatului speciei în aria naturală protejată: 35.106,54 ha.

#### **A072 *Pernis apivorus* (Viespar)**

*Descriere:* Viesparul, cunoscut și sub denumirea de Șorecarul viespilor, este o specie caracteristică pădurilor de foioase cu poieni. Lungimea corpului este de 52 - 59 cm, și o greutate medie de 750 g pentru mascul și 910 g pentru femelă. Anvergura aripilor este cuprinsă între 113 - 135 cm. Lungimea corpului este puțin mai mare decât a șorecarului comun (*Buteo buteo*) și poate fi ușor confundat cu acesta, mai ales de la distanță. Sexele pot fi diferențiate după penaj, ceea ce este o situație neobișnuită pentru păsările mari de pradă. Masculul are capul gri -



albăstrui, iar femela maro. În general, femela este mai închisă la culoare decât masculul. Se hrănește cu larve și adulți de insecte, în special viespi și albine, dar și cu rozătoare, păsări, sopârle și șerpi.

*Localizare și comportament:* Este o specie cu o răspândire largă pe tot continentul european. Uneori poate fi văzut planând utilizând curenții termici ascendenți, într-o poziție caracteristică. De obicei zboară jos și se așază pe crengi, păstrându-și corpul într-o poziție orizontală, cu coada lăsată în jos. Sare de pe o creangă pe alta cu o singură bătaie din aripi, auzindu-se un zgomot specific. Cuibărește adeseori în cuiburi părăsite de cioară (*Corvus frugilegus*). Iernează în Africa.



*Localizare în cadrul ariei:* Populație nerezidentă cuibăritoare (care utilizează aria naturală protejată pentru reproducere). Viesparul are o răspândire relativ uniformă în aria naturală protejată, în special în zonele împădurite.

Mărimea populației speciei în aria naturală protejată: 35 – 50 perechi.

Suprafața adecvată a habitatului speciei în aria naturală protejată: 35.106,54 ha.

#### **A238 *Dendrocopos medius* (Ciocănitoare de stejar)**

*Descriere:* Este o specie de ciocănitoare de talie mai mică. Dimorfismul sexual este redus. Ambele sexe au coloritul alb cu negru (descriptiv caracterizat prin noțiunea de pestriț); spatele este negru, pe flancuri având o oglindă albă nestriată; abdomenul este alb cu striații, iar în partea inferioară roșu pal (mai intens la mascul). Ambele sexe au o pată roșie pe ceafă (mai extinsă spre ceafă și cu colorit mai intens la mascul). Lungimea corpului este de 19-22 cm și are o greutate medie de 50-85 g.



*Localizare și comportament:* Este o specie preponderent europeană, răspândită în zonele temperate ale continentului. Este prezentă din nordul peninsulei Iberice, până în estul Ucrainei. În nord ajunge până în țările baltice, iar în sud până în peninsula Balcanică, Asia Mică și Caucaz. În România este prezentă din zonele joase de câmpie (inclusiv Delta Dunării), până în zonele de dealuri înalte, însă legată de habitatele forestiere cu specii de cvercinee.

Specia cuibărește în România, fiind sedentară. Prezența este constantă, fiind o specie cu deplasări în general reduse (mai accentuate la exemplarele tinere). În perioada de iarnă, unele exemplare coboară în zone mai joase.

Așa cum îi spune numele, este mai ales legată de habitatele forestiere în compoziția cărora intră specii de arbori din familia stejarilor (cvercinee): stejar, stejar pufos, stejar brumăriu, gorun. Apare și în habitate forestiere pure, dar și de amestec cu alte specii. Este prezent și în zăvoaie de luncă (cu plop, salcie, frasin). Preferă păduri cu arbori maturi și bătrâni, cu lemn mort abundent.

Ciocănitorea de stejar este specializată pe consumul nevertebratelor prezente pe și sub scoarța arborilor. Consumă larve de coleoptere, omizi ale altor insecte, afide etc. Ocazional consumă și hrană vegetală (muguri).

Fiind o specie dependentă de păduri mature, cu lemn mort, este un indicator al managementului forestier adaptat nevoilor ecologice ale speciilor protejate.

În România, estimările arată o populație de aproximativ 126 425 - 219 696 de perechi cuibăritoare. Specia este clasificată ca "Risc scăzut".

Tendința populațională în Europa este considerată crescătoare. În România, deocamdată, tendința populațională este nesigură (fluctuantă).

Perioada de reproducere poate începe devreme, chiar în luna februarie, iar depunerea ouălor are loc începând cu luna aprilie. Femela depune de obicei 4-8 ouă, pe care le clocesc ambele sexe. Incubarea durează 11-14 zile. Puii devin zburători la 20-26 de zile. Păsările cuibăresc izolat, teritoriul unei perechi poate varia în funcție de calitatea habitatului (în special disponibilitatea de hrană). Cuiburile sunt amplasate în scorburi excavate în trunchiul arborilor, în special a celor morți sau lâncezi.

*Localizare în cadrul ariei:* Populație rezidentă.

Specia este răspândită în pădurile de pe întreg arealul sitului, preferând cele de stejar.

Mărimea populației speciei în aria naturală protejată: 170 - 250 perechi.

Suprafața adecvată a habitatului speciei în aria naturală protejată: 25.792,56 ha.

#### **A429 *Dendrocopos syriacus* (Ciocănitorea de grădină)**

*Descriere:* Este o specie de ciocănitorea de talie medie. Dimorfismul sexual este redus. Ambele sexe au penajul alb-negru cu aspect pestriț: spatele este negru, coada este neagră iar rectricele laterale au puncte mici albe, aripile sunt negre și prezintă mai multe dungi albe înguste, iar la baza aripilor se observă două oglinzi albe. Abdomenul este alb, cu striții negre fine pe lateral, iar partea inferioară este roșu-pal. Masculul adult prezintă o pată roșie pe ceafă (lipsește la femelă). Se deosebește de ciocănitorea pestriță mare prin: lipsa dungi negre care unește ceafa de mustață, culoarea roșie a părții inferioare a abdomenului este mult mai ștearsă, prezintă pete negre fine pe lateralele abdomenului, iar coada este mult mai puțin striată. Lungimea corpului este de 23 - 25 cm, iar greutatea este de 70 - 82 g.

*Localizare și comportament:* Specia are o distribuție relativ restrânsă la nivel global, fiind prezentă în centrul, estul și sud-estul Europei, în Orientul apropiat, vestul Rusiei și mai izolat în Kazahstan. În România este prezentă pe aproape tot teritoriul, cu excepția zonelor montane.

Specia cuibărește în România, fiind sedentară. Efectuează deplasări reduse, cu excepția dispersiei juvenilor.

Specia preferă habitatele în care sunt prezenți arbori dispersați, mai ales din interiorul și proximitatea așezărilor umane, cum sunt grădinile, parcurile, livezile, pepinierele, perdelele forestiere etc., dar este prezentă și în zonele de ecoton ale pădurilor sau în păduri cu suprafață redusă, mai ales acolo unde există și zone antropice (ferme izolate, margini de localități, cantoane silvice etc.).

Ciocănitorea de grădini consumă hrană de origine animală reprezentată mai ales prin insecte și larvele acestora, dar consumă și hrană vegetală: fructe, semințe, nuci, alune, etc.



Specia a pătruns în România recent, în urma unei expansiuni populaționale din secolul trecut. Primele exemplare încep să cuibărească în anii 1930. S-a extins gradual, dinspre Dobrogea, ajungând în interiorul arcului Carpatic în anii 1950.

Populația din România este estimată la 10 000 - 30 000 de perechi, tendința populațională fiind deocamdată necunoscută.

Depune pontă în lunile aprilie-mai (mai rar în iunie). Ponta este formată din 3 - 7 ouă care sunt clocite de ambii părinți pentru 9 - 11 zile. Puii sunt hrăniți la cuib timp de 20 - 24 zile și sunt îngrijiți de adulți pentru încă 2 săptămâni de la părăsirea cuibului. Cavitățile sunt excavate de ambele sexe, având diametrul intrării de 3 - 5 cm și adâncimea de aproximativ 20 cm. Folosește pentru cuibărire o varietate mare de specii de arbori, rareori cuibul este excavat în cadrul structurilor antropice (stâlpi de lemn) și uneori refolosește cavitățile mai vechi.

*Localizare în cadrul ariei:* Populație rezidentă.

Specia cuibărește în pădurile de foioase de pe întreg situl.

Mărimea populației speciei în aria naturală protejată: 10 - 15 perechi.

Suprafața adecvată a habitatului speciei în aria naturală protejată: 28.657,84 ha.

### **A236 *Dryocopus martius* (Ciocănitoare neagră)**

*Descriere:* Este o specie de ciocănitoare de talie foarte mare. Dimorfismul sexual este redus. Ambele sexe au coloritul negru complet. Masculul are o pată roșie pe cap, care se întinde pe tot creștetul și ceafă. La femelă pata roșie este mai redusă, fiind prezentă doar în partea posterioară a creștetului și ceafă. Lungimea corpului este de 40-426 cm și are o greutate medie de 250-370 g. Anvergura aripilor este cuprinsă între 67-73 cm.

*Localizare și comportament:* Specia cuibărește pe o arie foarte largă, în tot Palearcticul, din vestul Europei până în extremul orient (inclusiv în nordul Japoniei și Kamceatka). În România specia cuibărește pe întreg teritoriul țării, din zona Deltei Dunării, până în zonele montane.

Specia cuibărește în România, fiind sedentară. Distribuția este relativ uniformă, urmărind însă distribuția habitatelor specifice. Este o specie cu deplasări în general reduse (mai accentuate la exemplarele tinere). În perioada de iarnă, unele exemplare coboară în zone mai joase.

Este foarte răspândită și nepretențioasă, având o distribuție în general uniformă în Transilvania, zonele montane, Subcarpați și nordul Dobrogei (inclusiv Delta Dunării); în restul țării are o distribuție mai restrânsă și prezență izolată în habitate mai bune. Densitățile depind de calitatea habitatelor, prezența arborilor bătrâni și a lemnului mort influențează pozitiv prezența speciei. Cuibărește într-o gamă foarte largă de habitate: forestiere, parcuri, grădini, livezi. Preferă pentru cuibărit habitate cu abundență de arbori, dar poate cuibări și în arbori izolați sau aliniamente (inclusiv zăvoaie).

Ciocănitoarea neagră este preponderent insectivoră, furnicile reprezentând o parte semnificativă a dietei (adulți și larve). De asemenea consumă specii care sunt prezente sub scoarța arborilor și în lemn, pe care le colectează îndepărtând scoarța și excavând găuri masive. Ocazional consumă și melci sau vegetale (în special fructe).

Este cea mai mare specie de ciocănitoare din Europa; având în vedere că scorburile săpate de ciocănitoarea neagră sunt foarte mari, poate fi considerată o specie cheie în ecosistem: furnizează scorburile pentru alte specii de talie mare (care nu sapă): *Aegolius funereus*, *Bucephala clangula* etc.



În România, deocamdată, tendința populațională este necunoscută.

Perioada de reproducere poate începe devreme, în luna martie, iar depunerea ouălor are loc începând cu luna martie în zonele joase până în mai în zonele înalte. Femela depune de obicei 2-6 ouă, pe care le clocesc ambele sexe (masculul noaptea). Incubarea durează 12-14 de zile. Puii devin zburători la 24-31 de zile. Păsările cuibăresc izolat, teritoriul unei perechi poate varia în funcție de calitatea habitatului (în special disponibilitatea de hrană). Cuiburile sunt amplasate în scorburi excavate în trunchiul arborilor înalți (conifere sau foioase). Scorbura este refolosită uneori în anul următor.

*Localizare în cadrul ariei:* Populație rezidentă.

Specia are o largă răspândire în pădurile de foioase de pe tot cuprinsul sitului.

Mărimea populației speciei în aria naturală protejată: 15 – 25 perechi.

Suprafața adecvată a habitatului speciei în aria naturală protejată: 25.792,56 ha.

#### **A234 *Picus canus* (Ghionoiaie sură)**

*Descriere:* Este o specie de ciocănitoare de talie medie. Dimorfismul sexual este redus. Ambele sexe au coloritul relativ similar: capul gri cu "mustață" neagră îngustă, abdomenul gri deschis, pal, iar spatele verde. Masculul are o pată roșie pe frunte (lipsește la femelă). Lungimea corpului este de 27-30 cm și are o greutate medie de 125-165 g. Anvergura aripilor este cuprinsă între 38-40 cm.

*Localizare și comportament:* Specia cuibărește pe o arie foarte largă, în tot Palearcticul, din Europa centrală până în extremul orient (inclusiv în nordul Japoniei și Korea). În România specia cuibărește pe întreg teritoriul țării, din zona Deltei Dunării, până în zonele submontane.

Specia cuibărește în România, fiind sedentară. Distribuția este relativ uniformă, urmărind însă distribuția habitatelor specifice. Este o specie cu deplasări în general reduse (mai accentuate la exemplarele tinere). În perioada de iarnă, unele exemplare coboară în zone mai joase.

Deși este foarte răspândită, are anumite preferințe de habitat, fiind astfel mai sensibilă la modificări. Are o distribuție în general uniformă în Transilvania, Moldova, zonele submontane, Subcarpați și Dobrogea (inclusiv Delta Dunării); în zonele de câmpie are o distribuție mai restrânsă (rară în sud-vest) și prezență izolată în habitate mai bune. Densitățile depind de calitatea habitatelor, prezența arborilor bătrâni și a lemnului mort influențează pozitiv prezența speciei. Cuibărește în special în habitate forestiere, dar și parcuri și zăvoaie. Preferă pentru cuibărit forestiere cu luminișuri, cu abundență de arbori morți. Intră pentru cuibărit mai spre interior decât ghionoiaia verde.

Ghionoiaia sură este preponderent insectivoră, furnicile reprezentând o parte semnificativă a dietei (adulți și larve). Consumă de asemenea specii de insecte care sunt prezente sub scoarța arborilor și în lemn. Ocazional consumă și hrană vegetală (fructe, semințe, nuci).

Fiind o specie cu densități mai reduse și cerințe de habitat mai stricte (habitate forestiere naturale, nemodificate), ghionoiaie sură este o specie de interes conservativ. Pentru conservarea speciei, au fost desemnate arii speciale de protecție avifaunistică, parte a rețelei Natura 2000.

În România, deocamdată, tendința populațională este necunoscută.





Perioada de reproducere poate începe devreme, în luna martie, iar depunerea ouălor are loc începând cu luna aprilie. Femela depune de obicei 4-10 ouă, pe care le clocesc ambele sexe (masculul noaptea). Incubarea durează 14-17 zile. Puii devin zburători la 23-27 de zile. Păsările cuibăresc izolat, teritoriul unei perechi poate varia în funcție de calitatea habitatului (în special disponibilitatea de hrană). Cuiburile sunt amplasate în scorburi excavate în trunchiul arborilor înalți morți (sau cu lemn moale).

*Localizare în cadrul ariei:* Populație rezidentă.

Specia cuibărește în pădurile de foioase de pe tot cuprinsul ariei natural protejate.

Mărimea populației speciei în aria naturală protejată: 100 – 150 perechi.

Suprafața adecvată a habitatului speciei în aria naturală protejată: 28.657,84 ha.

### **A321 Ficedula albicollis (Muscar gulerat)**

*Descriere:* Este o specie de pasăre cântătoare de talie mică ce prezintă dimorfism sexual. Masculul adult are capul de culoare negru-lucios cu fruntea albă și un colier alb, complet, în jurul gâtului. Partea dorsală este de culoare negru-lucios cu târțița albă. Aripile sunt negre, iar baza primarelor și a secundarelor este albă, ieșind de sub supraalare și formând o dungă albă, completată de albul extins de pe terțiare și de pe supraalarele mari. Coadă este neagră, uneori cu petice albe pe steagul exterior al rectricelor exterioare. Partea ventrală este albă, iar ciocul și picioarele sunt negre. Lungimea corpului este de 12 - 13,5 cm, iar greutatea este de 10,5 - 13,5 g.



*Localizare și comportament:* Specia cuibărește din zona central europeană până la Munții Urali. În România, specia cuibărește pe întregul teritoriu al țării, în habitate forestiere, cu excepția zonelor de câmpie cu suprafețe agricole extinse. Ierneză în jumătatea sudică a Africii. Specia cuibărește în România, fiind oaspete de vară. Sosește în special în luna aprilie și pleacă înspre zonele de iernare spre sfârșitul lui august - începutul lunii septembrie. Preferă pădurile mature de foioase, cu luminișuri extinse, lizierele, uneori și livezile bătrâne, parcurile mari sau pâlcurile de arbori, acolo unde există cavități secundare necesare pentru cuibărit.

Se hrănește de obicei în coronamentul arborilor, prinzând insecte zburătoare, prin zboruri scurte. Consumă o gamă largă de nevertebrate (insecte și larvele acestora, păianjeni, melci etc.) dar consumă ocazional și fructe sau semințe.

Ca toate speciile de muscari, este sensibil la managementul forestier care are ca efect reducerea ponderii arborilor maturi și bătrâni (care oferă locuri de cuibărit).

Populația din România este estimată la 526 143 - 791 316 de perechi, tendința populațională fiind deocamdată necunoscută.

Perioada de reproducere se desfășoară în intervalul aprilie - iulie. Ponta este formată de obicei din 5-7 ouă (1-9), care sunt clocite de femelă pentru 12-14 zile. Puii sunt hrăniți de ambii părinți și părăsesc cuibul după 15-18 zile de la eclozare. Aceștia sunt dependenți de părinți pentru încă 6-8 zile de la părăsirea cuibului.

*Localizare în cadrul ariei:* Populație nerezidentă cuibăritoare (care utilizează aria naturală protejată pentru reproducere). Muscarul gulerat ocupă pădurile de foioase, specia având densități mai mari în pădurile cu arbori maturi.

Mărimea populației speciei în aria naturală protejată: 5000 – 6000 perechi.

Suprafața adecvată a habitatului speciei în aria naturală protejată: 24.717,87 ha.

### **A320 Ficedula parva (Muscar mic)**

*Descriere:* Este o specie de pasăre cântătoare de talie mică ce prezintă dimorfism sexual. Masculul adult are ceafa, spatele, târtița și aripile de culoare maroniu-gri, iar lateralele capului, fruntea și lateralele pieptului sunt cenușiu-albăstrui. Coada este maroniu-negricioasă, iar rectricele (cu excepția celor centrale) au steagul exterior de culoare albă, în partea mediană. Masculul are bărbia și partea superioară a pieptului de culoare portocaliu-roșiatică. Femela este asemănătoare masculului, lipsind nuanțele gri-albăstrui de pe cap și culoarea portocalie de pe bărbie și piept. Lungimea corpului este de 11 - 12 cm, iar greutatea este de 8,5 - 11,5 grame.



*Localizare și comportament:* Specia cuibărește din zona central Europeană până la Munții Urali, precum și în zona cuprinsă între Marea Neagră și Marea Caspică. În România, specia cuibărește în majoritatea zonelor montane cu altitudine mijlocie și mică, în zonele submontane, în zonele de deal, dar și în zonele de podiș cu păduri de fag extinse. Cuibărește inclusiv în Munții Măcin. Iernează în sudul Asiei, în special în subcontinentul Indian.

Specia cuibărește în România și este o specie migratoare. Sosește la sfârșit de aprilie și părăsește zonele de cuibărit în lunile septembrie - octombrie.

Specia preferă pădurile mature cu strat arbustiv bogat, de obicei pădurile de fag pure sau cu cvercinee și alte specii de amestec, de-a lungul cursurilor de apă și a văilor, sau zonele cu luminișuri extinse. În nordul arealului cuibărește și în pădurile de molid.

Este o specie predominant insectivoră, care vânează de obicei în coronamentul arborilor sau în zonele cu subrat arbustiv abundent, prinzând insectele în zbor. Consumă și alte nevertebrate (păianjeni, melci, etc.).

Este o specie iubitoare de păduri mature, apropiate de starea naturală (etajate, cu strat arbustiv), fiind foarte sensibilă la deranjul habitatelor (exploatare forestiere, "întinerirea" pădurii prin extragerea sistematică a arborilor maturi și bătrâni). O altă particularitate este că muscarul mic iernează în special în zona Indiei, astfel că migrează spre sud-est (și nu spre sud - Africa - precum marea majoritate a speciilor de la noi).

Populația din România este estimată la 167 816 - 341 085 de perechi, tendința populațională la nivel național fiind deocamdată necunoscută.

Perioada de reproducere se desfășoară în intervalul mai - iunie. Ponta este formată din 4 - 7 ouă care sunt clocite de femelă pentru 12 - 14 zile. Puii sunt hrăniți la cuib de ambii părinți și părăsesc cuibul la 11 - 15 zile de la eclozare. Puii devin independenți la 27 - 29 de zile de la părăsirea cuibului. Cuibul este construit de femelă în aproximativ 3 - 5 zile și este sub forma unei cupe, materialele folosite fiind: tulpini, mușchi, frunze uscate, păr etc. Acesta este plasat în cavități secundare, sau la bifurcația crengilor mai groase.

*Localizare în cadrul ariei:* Populație nerezidentă cuibăritoare (care utilizează aria naturală protejată pentru reproducere). Muscarul mic ocupă pădurile de foioase, specia având densități mai mari în pădurile cu arbori maturi.

Mărimea populației speciei în aria naturală protejată: 800 - 1200 perechi.

Suprafața adecvată a habitatului speciei în aria naturală protejată: 24.717,87 ha.

### **A338 Lanius collurio (Sfrâncioc roșiatic)**

*Descriere:* Este o specie de sfrâncioc de talie mică. Dimorfismul sexual este mai accentuat decât la restul speciilor de sfrâncioci. Masculul are capul gri, spatele castaniu roșcat și pieptul alb cu nuanțe rozalii; banda neagră din zona ochilor, caracteristică sfrânciociilor este îngustă și se termină în zona ciocului. La femelă culorile sunt mai șterse, capul gri, maro pe spete și aripă,

gri deschis cu striații fine pe laterale; banda din zona ochilor este mai redusă și de culoare maro închis. Lungimea corpului este de 16-18 cm și are o greutate medie de 23-34 g. Anvergura aripilor este cuprinsă între 24-27 cm.

*Localizare și comportament:* Are o distribuție foarte largă, din Europa vestică, până în centrul Asiei. Pe latitudine, este răspândit din zona centrală a Scandinavei, până în sudul Europei, Turcia și Levant. În România, are o răspândire largă în toată țara, din Delta Dunării și zona de câmpie, până în zonele montane. Apare (în densități mai reduse) și în pajiștile montane/alpine.



*Fenologie*  
Specia cuibărește în România, fiind migratoare. Sosește de obicei începând cu sfârșitul lunii aprilie / începutul lunii mai și pleacă înapoi spre locurile de iernare spre sfârșitul lunii august. Specia ierneză în special în zona estică a Africii, din zona sub-sahariană, până în sudul continentului.

Cuibărește în toate habitate deschise, de pajiști și pășuni cu tufăriș, sau mozaicuri agricole, de culturi care alternează cu habitate seminaturale, cu tufe izolate sau în aliniamente. Intră inclusiv în localități unde găsește habitate propice (terenuri virane de la periferie, parcuri, grădini etc.).

Specie oportunistă carnivoră, se hrănește în special cu insecte de talie mare (ortoptere, coleoptere, odonate etc) și vertebrate de talie mică (rozătoare, șopârle, broaște, păsări de talie mică). Toamna consumă și fructe mici (cireșe sălbatice, fructe de soc etc.).

Este cea mai abundentă și răspândită specie de sfrâncioc din România. Datorită declinului dramatic în Europa de vest, a devenit o specie cheie pentru rețeaua Natura 2000. România, datorită populației abundente, are o responsabilitate mare în ceea ce privește asigurarea conservării speciei pe termen lung.

În România, tendința populațională este considerată stabilă.

Perioada de reproducere poate începe în luna mai, iar depunerea ouălor are loc începând cu mijlocul lunii mai. Depune de obicei 3-7 ouă, pe care le clocește aproape exclusiv femela. Incubarea durează 12-16 zile. Puii devin zburători la 14-16 zile. Păsările cuibăresc izolat, teritoriul unei perechi poate varia în funcție de calitatea habitatului (în special disponibilitatea de hrană). Cuiburile sunt elaborate, cu structură din plante verzi, căptușite cu materii vegetale, lână puf de plante etc; sunt amplasate în tufe dense și spinoase, de obicei la înălțime mică (1-1,5 m).

*Localizare în cadrul ariei:* Populație nerezidentă cuibăritoare (care utilizează aria naturală protejată pentru reproducere). Sfrânciucul roșiatic este o specie ce ocupă habitate deschise și semideschise din cadrul ariei naturale protejate fiind foarte sensibil la intensificarea agriculturii și la transformarea pajiștilor în terenuri împădurite.

Mărimea populației speciei în aria naturală protejată: 1000 – 1400 perechi.

Suprafața adecvată a habitatului speciei în aria naturală protejată: 9.313,98 ha.

#### **A246 Lullula arborea (Ciocârlia de pădure)**

*Descriere:* Ciocârlia de pădure este caracteristică zonelor deschise din pădurile de foioase sau conifere, cu vegetație ierboasă abundentă. Este mai mică și mai zveltă decât ciocârlia de câmp. Lungimea corpului este de 13,5-15 cm, iar greutatea de 23-35 g. Penajul este maroniu și

se distinge de celelalte ciocârlii prin benzile albe de deasupra ochilor ce se unesc pe creștet. Penajul este similar la ambele sexe. Se hrănește cu insecte și semințe.

*Localizare și comportament:* Este o specie răspândită pe tot continentul european. Are un zbor ondulatoriu. Cântă dimineața devreme și seara, cântă atât în zbor cât și așezată pe un suport sau chiar pe sol. Este monogamă. Cuibul este construit de către femelă pe sol, într-o zonă protejată de iarbă mai înaltă sau tufișuri. Ierneză în Orientul Mijlociu. Longevitatea cunoscută este de cinci ani și 11 luni.

În România populația estimată este de 65000-87000 de perechi. Cele mai mari efective sunt înregistrate în Spania, Turcia și Rusia.

Sosește din cartierele de iernare în aprilie. Femela depune în mod obișnuit 3-5 ouă în lunile aprilie-iulie, cu o dimensiune de circa 21 x 16 mm și o greutate medie de 2,8 g (din care 6% este coajă). Incubația durează în jur de 14-15 zile și este asigurată de către femelă. Puii sunt îngrijiți de ambii părinți și devin zburători după 11-13 zile. În cazul în care femela începe incubarea unei noi ponte, masculul are grijă de pui până când devin independenți. Depune două sau trei ponte pe sezon.

*Localizare în cadrul ariei:* Populație nerezidentă cuibăritoare (care utilizează aria naturală protejată pentru reproducere). Specia este prezentă la liziera corpurilor de pădure din aria naturală protejată.

Mărimea populației speciei în aria naturală protejată: 80 -140 perechi.

Suprafața adecvată a habitatului speciei în aria naturală protejată: 1.074,69 ha.

### **A307 *Sylvia nisoria* (Silvie porumbacă)**

*Descriere:* Este o specie de pasăre cântătoare de talie medie (ca silvie, este o specie de talie mare). Specia prezintă dimorfism sexual redus, masculul având penajul pe cap și spate de culoare neagră-albăstruie, iar femela de culoare maro. Coloritul ventral este alb, cu dungi (barații) maro. Picioarele sunt de culoare maro, iar ciocul este mai mare și gri-negricios. Lungimea corpului este de 15 - 17 cm, iar greutatea este de 19 - 30 g.

*Localizare și comportament:* Specia are o distribuție largă Palearctică, fiind cuibăritoare în jumătatea estică a Europei, Asia Vestică și Centrală.

În nord ajunge până în sudul Scandinaviei. Ierneză în Africa sub-sahariană, fiind o specie migratoare de distanță lungă. În România este răspândită pe întreg teritoriul, din zonele joase de câmpie, până în zonele de deal, fiind mai abundentă în afara lanțului carpatic.

Specia cuibărește în România, fiind migratoare. Sosește de obicei începând cu sfârșitul lunii aprilie/începutul lunii mai și pleacă înapoi spre locurile de iernare în septembrie.



Specia este des întâlnită în zone cu tufişuri dese, zăvoaie, crânguri tinere, liziere. Cuibăreşte în special în zone de pajişti cu tufăriş abundent. Ocazional cuibăreşte în zone agricole tradiţionale, mozaicate (cu şiruri de tufe între parcele).

Hrana este formată în principal din nevertebrate (insecte, păianjeni, viermi), mai ales în perioada de reproducere. În afara perioadei de reproducere consumă preponderent fructe de mici dimensiuni.

Este specia de silvie de cea mai mare dimensiune de la noi. Acest fapt, împreună cu comportamentul agresiv şi coloritul ventral ce imită pe cel al uliului (pasăre de pradă), sunt adaptări ale speciei în direcţia protecţiei teritoriului de cuibărit şi descurajarea intruşilor.

În România este estimat un număr de 25000-40000 de perechi.

Perioada de reproducere începe la începutul lui mai şi durează până la începutul lunii august. Femela depune o pontă pe an, formată din 3 – 6 ouă, care sunt clocite de ambii părinţi pentru o perioadă de 12- 13 zile. Puii sunt hrăniţi de ambii părinţi şi părăsesc cuibul după 10- 11 zile, dar sunt hrăniţi în continuare de către părinţi. Cuibul este construit în prima etapă de către mascul, sub forma unei platforme pentru a atrage femela. După formarea perechii, ambele sexe participă la construirea cuibului. Acesta are formă unei cupe adânci fiind construit din iarbă, rădăcini, crenguţe, muşchi, păr şi este amplasat de obicei în tufişuri şi arbuşti spinoşi.

*Localizare în cadrul ariei:* Populaţie nerezidentă cuibăritoare (care utilizează aria naturală protejată pentru reproducere). Specia este întâlnită în zonele deschise cu tufărişuri şi copaci izolaţi din aria naturală protejată.

Mărimea populaţiei speciei în aria naturală protejată: 10 - 30 perechi.

Suprafaţa adecvată a habitatului speciei în aria naturală protejată: 3.940,53 ha.



### 3. CARACTERISTICILE DE MEDIU ALE ZONEI POSIBIL A FI AFECTATĂ SEMNIFICATIV

---

#### 3.1. Factorul de mediu AER

Evaluarea calității atmosferei este considerată activitatea cea mai importantă în cadrul rețelei de monitorizare a factorilor de mediu, atmosfera fiind cel mai imprevizibil vector de propagare a poluanților, efectele făcându-se resimțite atât de către om cât și de către celelalte componente ale mediului.

Emisiile în aer rezultate în urma funcționării motoarelor termice din dotarea utilajelor și mijloacelor auto ce vor fi folosite în activitățile de exploatare sunt dependente de etapizarea lucrărilor. Întrucât aceste lucrări se vor desfășura punctiform pe suprafața analizată și nu au un caracter staționar nu trebuie monitorizate în conformitate cu prevederile Ordinului MMP nr. 462/1993 pentru aprobarea Condițiilor tehnice privind protecția atmosferei și Normelor metodologice privind determinarea emisiilor de poluanți atmosferici produși de surse staționare. Ca atare nu se poate face încadrarea valorilor medii estimate în prevederile acestui ordin.

Cu toate acestea, se poate afirma că nivelul acestor emisii este scăzut și că nu depășește limite maxime admise și că efectul acestora este anihilat de vegetația din pădure.

În vederea diminuării impactului asupra factorului de mediu aer se impune respectarea unor măsuri generale pentru întreaga zona vizată de amenajamentul silvic. Aceste măsuri sunt prezentate în cadrul secțiunii **8.2.** - *Măsuri de diminuare a impactului asupra factorului de mediu aer* din prezentul raport de mediu.

#### 3.2. Factorul de mediu APĂ

Promovarea utilizării durabile a apelor în totalitatea lor (subterane și de suprafață) a impus elaborarea unor măsuri unitare comune, care s-au concretizat la nivelul Uniunii Europene prin adoptarea Directivei 60/2000/EC referitoare la stabilirea unui cadru de acțiune comunitar în domeniul politicii apei. Inovația pe care o aduce acest document este ca resursa de apă să fie gestionată pe întregul bazin hidrografic, privit ca unitate naturală geografică și hidrologică, cu caracteristici bine definite și cu trăsături specifice.

Teritoriul unității de producție se află situat în bazinele hidrografice ale Pr. Țăruș, afluent al râului Milcov, Pr. Slimnic, Vl. Cireșului, Pr. Coțatcu, afluenți ai râului Râmnicu-Sărat.

Regimul hidrologic, influențat de condițiile fizico-geografice, este relativ echilibrat și se caracterizează printr-un maxim la începutul primăverii și minim în luna ianuarie. Debitul mare din lunile aprilie-mai sunt rezultatul alimentării bogate cu ape din ploi și topirea zăpezilor. În schimb iarna ca urmare a temperaturilor scăzute, pâraiele beneficiază în cea mai mare parte de aportul apelor din pânza freatică, ceea ce face ca debitul să fie mai mic.

Concluzionând, rețeaua hidrografică are un caracter relativ normal din punct de vedere al debitului, fără maxime și minime pronunțate. Totuși, după ierni cu zăpadă abundantă sau după ploi torențiale, debitul pâraielor poate crește tinzând spre un caracter torențial.

Prin aplicarea Amenajamentului Silvic nu se generează *ape uzate tehnologice și nici menajere*.

Vegetația forestieră existentă în păduri are un rol deosebit de important în protejarea învelișului de sol și în reglarea debitelor de apă de suprafață și subterane, în special în perioadele când se înregistrează precipitații importante cantitativ.

În urma activităților de exploatare forestieră și a activităților silvice poate să apară un nivel ridicat de perturbare a solului care are ca rezultat creșterea încărcării cu sedimente a apelor de suprafață, mai ales în timpul precipitațiilor abundente, având ca rezultat direct creșterea concentrațiilor de materii în suspensie în receptorii de suprafață. Totodată pot să

apară pierderi accidentale de carburanți și lubrifianți de la utilajele și mijloacele auto care acționează pe locație.

În vederea diminuării potențialului impact asupra factorului de mediu apă ca urmare a executării lucrărilor silvice propuse în cadrul amenajamentului silvic al U.P. II Terra Intermed, se impune respectarea unor măsuri cu aplicare pentru întreg fondul forestier analizat. Aceste măsuri sunt prezentate în cadrul secțiunii **8.1. - Măsuri de diminuare a impactului asupra factorului de mediu apă** din prezentul raport de mediu.

### 3.3. Factorul de mediu SOL

Solul este definit drept un corp natural, modificat sau nu prin activitatea omului, format la suprafața scoarței terestre ca urmare a acțiunii interdependente a factorilor bioclimatici asupra materialului sau rocii parentale. Prin îngrijirea solului se are în vedere promovarea protecției mediului înconjurător și ameliorarea condițiilor ecologice, în scopul păstrării echilibrului dinamic al sistemelor biologice. Accentul se pune pe valorificarea optimă a tuturor condițiilor ecologice stabilindu-se relații între soluri, condiții climatice, factori biotici, la care se adaugă considerarea criteriilor sociale și tradiționale pentru asigurarea unei dezvoltări economice durabile.

Prin amenajamentul silvic analizat **146,92 ha (30%)** de pădure au fost încadrate, ca funcție prioritară, în categoriile funcționale **1.2A – Arboretele situate pe stâncării, pe grohotișuri și pe terenuri cu eroziune în adâncime și pe terenuri cu înclinarea mai mare de 30 grade pe substrate de fliș (facies marnos, marno-argilos și argilos), nisipuri, pietrișuri și loess, precum și cele situate pe terenuri cu înclinare mai mare de 35 grade, pe alte substrate litologice (T II) - (14,99 ha - 3%) și 1.2L – Arboretele situate pe terenuri cu substraturi litologice foarte vulnerabile la eroziuni și alunecări, cu pante cuprinse până la limitele indicate la categoria 1.2A (T IV) - (131,93 ha - 27%).**

Măsurile ce se vor lua pentru protecția solului și subsolului sunt prevăzute în regulile silvice, conform **Ordinului MMP nr. 1.540 din 3 iunie 2011 pentru aprobarea Instrucțiunilor privind termenele, modalitățile și perioadele de colectare, scoatere și transport al materialului lemnos, cu modificările și completările ulterioare**. În raza parchetelor se vor introduce numai gama de utilaje adecvate tehnologiei de exploatare aprobate de administratorul silvic și aflate în stare corespunzătoare de funcționare.

Analiza suprafețelor de teren în care există arborete afectate de factori destabilizatori și limitativi ne indică că pe raza amenajamentului silvic analizat există suprafețe în care solul este afectat de procese de modelare actuală a reliefului (Eroziune în adâncime: slabă u.a. 61 B – 6,07 ha; moderată u.a. 62 A – 3,93 ha; Alunecări de teren de intensitate slabă u.a. 48 A – 20,16 ha).

Prin aplicarea prevederilor amenajamentului silvic, sursele posibile de poluare a solului și a subsolului sunt utilajele din lucrările de expoatare a lemnului (tractoare, TAF-uri, motofierastrăie), combustibilii și lubrifianții utilizați de acestea, deșeurile menajere ce vor fi generate de personalul angajat al firmelor specializate ce vor întreprinde lucrările prevăzute de amenajamentul silvic analizat.

Lucrările vor fi realizate după normele de calitate în exploatare forestiere, astfel încât cantitățile de deșeuri rezultate să fie limitate la minim.

Instalațiile de transport existente care deservește pădurea sunt reprezentate de patru drumuri publice, acestea asigură atât accesibilitatea fondului forestier cât și a posibilității în proporție de 71%. Accesibilitatea reduce semnificativ riscul de degradare a solului ca urmare a executării lucrărilor de exploatare, prin reducerea distanțelor de scos apropiat și prin reducerea timpilor de activitate desfășurată pentru transportul arborilor.

În concluzie, planul analizat nu propune implementarea de proiecte subsecvente cu scopul de a crește accesibilitatea fondului forestier, adică nu este propusă realizarea de noi drumuri forestiere.



În vederea diminuării impactului asupra factorului de mediu sol se impune respectarea unor măsuri generale pentru întreaga zonă vizată de amenajamentul silvic. Aceste măsuri sunt prezentate în cadrul secțiunii **8.3. - Măsuri de diminuare a impactului asupra factorului de mediu sol** din prezentul raport de mediu.

### **3.4. Factorul de mediu BIODIVERSITATE**

Prin suprapunerea limitelor fondului forestier studiat cu limitele ariilor naturale protejate ce fac parte din rețeaua Natura 2000, stabilite conform Ordinului Ministrului Mediului și Pădurilor 2387/2011 (<http://www.mmediu.ro/beta/domenii/protectia-naturii-2/arii-naturale>), s-a constatat că suprafață de 150,19 ha de fond forestier este inclusă în aria de protecție specială avifaunistică ROSPA0141 Subcarpații Vrancei.

Astfel, Unitatea de producție II Terra Intermed se suprapune în proporție de 30,8% cu aria de protecție specială avifaunistică ROSPA0141 Subcarpații Vrancei.

Din analiza amenajamentului silvic al U.P. II Terra Intermed se constată că a fost propusă includerea arboretelor în subgrupa **1.5. Păduri de interes științific, de ocrotire a genofondului și ecofondului forestier și a altor ecosisteme cu elemente naturale de valoare deosebită**. Prin amenajamentul silvic analizat **146,92 ha (30%)** de pădure au fost încadrate, ca funcție secundară în categoria funcțională **1.5R – Arboretele din păduri/ecosisteme de pădure cu valoare protectivă pentru specii de interes deosebit incluse în arii de protecție specială avifaunistică, în scopul conservării speciilor de păsări (din rețeaua ecologică Natura 2000 - ROSPA0141 Subcarpații Vrancei) (TIV)**.

În suprafața fondului forestier suprapusă cu aria de protecție specială avifaunistică ROSPA0141 Subcarpații Vrancei au fost identificate următoarele tipuri de habitate:

- 91Y0 Păduri dacice de stejar și carpen (49,01 ha)
- 9170 Păduri de stejar cu carpen de tip *Galio-Carpinetum* (12,25 ha)
- 9130 Păduri de fag, de tip *Asperulo - Fagetum* (8,92 ha)
- 92A0 Zăvoaie cu *Salix alba* și *Populus alba* (2,80 ha)
- F.C. (fără corespondență) (73,94 ha).

Speciile de interes conservativ prezente sau potențial prezente din cadrul U.P. II Terra Intermed: *Bubo bubo*, *Circaetus gallicus*, *Dendrocopos medius*, *Dendrocopos syriacus*, *Dryocopus martius*, *Ficedula albicollis*, *Ficedula parva*, *Hieraaetus pennatus*, *Lanius collurio*, *Lullula arborea*, *Pernis apivorus*, *Picus canus*, *Strix uralensis*, *Sylvia nisoria*.

Speciile relevante pentru studiu, deși nu sunt în relație de dependență unele față de altele, sunt în schimb toate în relație directă cu habitatele identificate, intervenția asupra acestora putând avea efecte și asupra unor exemplare din aceste specii. Astfel, din punct de vedere funcțional, în cadrul capitolului de evaluare a impactului se vor urmări impactul asupra speciilor ca urmare a afectării suprafeței sau caracteristicilor habitatelor.

Asigurarea unui management silvic eficient, cu accent pe menținerea tipului natural fundamental de pădure și asigurarea unui ciclu de producție de 110 de ani conduce la menținerea diversității biologice specifice și la asigurarea condițiilor de habitat pentru speciile de interes conservativ dependente de existența arboretelor mature.

**Prin implementarea prevederilor amenajamentului silvic propus nu va fi afectat semnificativ mediul din zona în care acesta este amplasat. Implementarea prevederilor amenajamentului silvic contribuie la îmbunătățirea condițiilor de mediu din amplasament, cu condiția respectării recomandărilor din raportul de mediu.**



## 4. PROBLEME DE MEDIU EXISTENTE, RELEVANTE PENTRU AMENAJAMENTUL SILVIC

### 4.1. ASPECTE GENERALE

Pe baza analizei stării actuale a mediului au fost identificate aspectele caracteristice și problemele relevante de mediu pentru zona de implementare a Amenajamentului Silvic.

Conform prevederilor HG nr. 1076/2004 și ale Anexei I la Directiva 2001/42/CE, factorii/aspectele de mediu care trebuie avuți în vedere în cadrul raportului de mediu pentru planuri și programe, sunt:

- biodiversitatea;
- populația;
- sănătatea umană;
- fauna;
- flora;
- solul;
- apa;
- aerul;
- factorii climatici;
- valorile materiale;
- patrimoniul cultural, inclusiv patrimoniul arhitectonic și arheologic;
- peisajul.

Luând în considerare tipul de plan analizat, și anume, *amenajament silvic*, prevederile acestuia, aria de aplicare și caracteristicile, s-au stabilit ca relevanți pentru zona de implementare următorii factori/aspecte de mediu:

- populația și sănătatea umană;
- mediul economic și social;
- solul;
- biodiversitatea (flora, fauna);
- apa;
- aerul, zgomotul și vibrațiile;
- factorii climatici;
- peisajul.

Problemele de mediu actuale relevante pentru zona de implementare au fost identificate pentru fiecare dintre factorii/aspectele de mediu care s-au prezentat mai sus. A fost adoptat acest mod de abordare pentru a asigura tratarea unitară a tuturor elementelor pe care le presupune raportul de mediu. Rezultatele procesului de identificare a problemelor de mediu actuale pentru Amenajamentul Silvic U.P. II Terra Intermed sunt prezentate în tabelul următor.

**Tabel 27: Probleme de mediu actuale pentru zona de implementarea a Amenajamentului Silvic**

Factor/aspect de mediu	Probleme actuale de mediu
<b>Populația și sănătatea umană</b>	Zona vizată de amenajamentul silvic analizat nu este populată, în sensul suprapunerii acesteia cu zone locuite. În zona fondului forestier amenajat în cadrul U.P. II Terra Intermed se desfășoară activități de management silvic, cinegetic și se înregistrează prezența culegătorilor sezonieri de ciuperci și fructe de pădure. Având în vedere cele anterior menționate, se constată că implementarea amenajamentului silvic al U.P. II Terra Intermed nu poate conduce la afectarea populației și sănătății umane.
<b>Mediul economic și social</b>	Obiectivele economice propuse de plan sunt următoarele: obținerea de masă lemnoasă de calitate ridicată, valorificabilă industrial; satisfacerea nevoilor de lemn pentru construcții rurale, lemn de foc și alte utilizări; valorificarea altor

Factor/aspect de mediu	Probleme actuale de mediu
	<p>resurse nelemnoase disponibile, în condițiile legii.</p> <p>Obiectivele sociale propuse de plan sunt următoarele: satisfacerea necesităților recreațional-estetice și sanogene ale locuitorilor din zonă și ale turiștilor care practică drumețiile și sunt iubitori de natură; valorificarea forței de muncă locale la lucrările de îngrijire și conducere a pădurii.</p> <p>Având în vedere cele anterior menționate, se constată că implementarea amenajamentului silvic al U.P. II Terra Intermed nu poate conduce la afectarea mediului economic și social, ci din contră.</p>
<b>Biodiversitate</b>	<p>U.P. II Terra Intermed se suprapune parțial cu aria de protecție specială avifaunistică ROSPA0141 Subcarpații Vrancei (30,8% din suprafața planului – 150,19 ha).</p> <p>Din corelarea tipurilor de pădure cu tipurile de habitate de interes comunitar se constată că în suprafața suprapusă cu aria naturală protejată au fost identificate următoarele tipuri de habitate: 91Y0 Păduri dacice de stejar și carpen (49,01 ha); 9170 Păduri de stejar cu carpen de tip <i>Galio-Carpinetum</i> (12,25 ha); 9130 Păduri de fag, de tip <i>Asperulo - Fagetum</i> (8,92 ha); 92A0 Zăvoaie cu <i>Salix alba</i> și <i>Populus alba</i> (2,80 ha); F.C. (fără corespondență) (73,94 ha).</p> <p>Speciile de interes conservativ prezente sau potențial prezente din cadrul U.P. II Terra Intermed: <i>Bubo bubo</i>, <i>Circaetus gallicus</i>, <i>Dendrocopos medius</i>, <i>Dendrocopos syriacus</i>, <i>Dryocopus martius</i>, <i>Ficedula albicollis</i>, <i>Ficedula parva</i>, <i>Hieraaetus pennatus</i>, <i>Lanius collurio</i>, <i>Lullula arborea</i>, <i>Pernis apivorus</i>, <i>Picus canus</i>, <i>Strix uralensis</i>, <i>Sylvia nisoria</i>.</p> <p>Modul în care implementarea amenajamentului silvic U.P. II Terra Intermed afectează habitatele de interes comunitar sau speciile de interes conservativ este detaliat și tratat în capitolele următoare ale prezentului raport de mediu.</p>
<b>Solul</b>	<p>Stratul de sol al zonei analizate nu este poluat, dar există posibilitatea afectării calității solului de-a lungul traseelor de deplasare a utilajelor folosite în lucrările de exploatare a masei lemnoase (tractoare, TAF-uri, motofierăstraie) prin pierderi accidentale de combustibili și lubrifianți utilizați de acestea.</p> <p>Deșeurile menajere generate de personalul angajat al unităților specializate ce vor întreprinde lucrările prevăzute de amenajamentul silvic reprezintă de asemenea un potențial impact negativ asupra calității solului.</p> <p>În vederea diminuării impactului asupra factorului de mediu sol se impune respectarea unor măsuri generale pentru întreaga zonă vizată de amenajamentul silvic. Aceste măsuri sunt prezentate în cadrul subcapitolului 8.3. - <i>Măsuri de diminuare a impactului asupra factorului de mediu sol</i> din prezentul raport de mediu.</p>
<b>Apa</b>	<p>Prin aplicarea amenajamentului silvic <u>nu se generează ape uzate tehnologice și nici ape menajere.</u></p> <p>În urma activităților de exploatare forestieră și a activităților silvice poate să apară un nivel ridicat de perturbare a solului care poate conduce la creșterea încărcării cu sedimente a apelor de suprafață, mai ales în timpul precipitațiilor abundente, având ca rezultat direct creșterea concentrației de materii în suspensie în receptorii de suprafață. Totodată mai pot apare pierderi accidentale de carburanți și lubrifianți de la utilajele forestiere și mijloacele auto de transport a masei lemnoase.</p> <p>Aceste categorii de impact nu pot să conducă la afectarea semnificativă a calității apelor de suprafață și sub nicio formă a celor subterane.</p> <p>În vederea diminuării impactului asupra factorului de mediu apă se impune respectarea unor măsuri generale, detaliate în cadrul subcapitolului 8.1. - <i>Măsuri de diminuare a impactului asupra factorului de mediu apă</i> din prezentul raport de mediu.</p>
<b>Aerul, zgomotul și vibrațiile</b>	<p>Zona nefiind locuită, principalele surse potențiale de poluare în cadrul amplasamentelor sunt cele reprezentate de autovehiculele care participa la trafic și de exploatarea forestiere, toate ne semnificative.</p> <p>Nivelurile de zgomot și vibrații generate de traficul rutier și de utilizarea fierăstraielelor mecanice sunt atenuate foarte eficient de vegetație.</p> <p>Starea calității atmosferei este bună și nu este afectată în mod semnificativ de implementarea amenajamentului silvic.</p> <p>În vederea diminuării impactului asupra factorului de mediu aer se impune</p>

Factor/aspect de mediu	Probleme actuale de mediu
	respectarea unor măsuri generale, detaliate în cadrul subcapitolului 8.2. - <i>Măsuri de diminuare a impactului asupra factorului de mediu aer</i> din prezentul raport de mediu.
<b>Factorii climatici</b>	Clima este specifică zonei de dealuri și câmpie, cu temperatura celei mai reci luni sub -3°C și temperatura celei mai calde de peste +10°C, cu cantități de precipitații variate de la an la an, dar suficiente dezvoltării vegetației. Fenomenul de încălzire a climei care este evidențiat la nivel global, continental și național, se manifestă într-o anumită măsură și în zona analizată. Fenomenul de încălzire globală poate afecta biodiversitatea atât direct cât și indirect și ar putea avea efect direct asupra evoluției ființelor vii. În acest sens, se constată importanța asigurării continuității fondului forestier, deoarece pădurea aduce un aport important la reducerea conținutului de dioxid de carbon și joacă un rol important în regularizarea debitelor cursurilor de apă, în asigurarea calității apei și în protejarea unor surse de apă.
<b>Peisajul</b>	Prin poziția sa geografică, amplasamentul fondului forestier analizat este caracteristic zonei de dealuri și zonei de câmpie. Implementarea amenajamentului silvic va genera asupra peisajului un impact minim, nesemnificativ, la scară locală, inerent aplicării lucrărilor silvice propuse de un amenajament silvic. Eventualele schimbări, țin de estetica peisajului și sunt evidente pe termen scurt în cazul unor modificări ale înălțimii arboretelor (înlocuirea treptată a arborilor maturi, care cedează spațiul generației tinere).

#### 4.2. RELAȚIILE STRUCTURALE ȘI FUNCȚIONALE CARE CREEAZĂ ȘI MENȚIN INTEGRITATEA ARIILOR NATURALE PROTEJATE DE INTERES COMUNITAR

Relațiile care se formează între componentele unui ecosistem sunt deosebit de complexe și în strânsă legătură cu circuitul materiei și energiei în natură. Orice ecosistem îndeplinește 3 funcții principale:

- energetică
- de circulație a materiei
- de autoreglare

Funcția energetică asigură toată energia necesară pentru ca ecosistemul să funcționeze, funcția de circulație a materiei permite reluarea ciclurilor productive și depinde de structura ecosistemului și populațiile biocenozelor, în timp ce funcția de autoreglare asigură autocontrolul și stabilitatea ecosistemului în timp și spațiu.

Astfel, pentru ca acest circuit să funcționeze, este necesară existența, prezența tuturor treptelor piramidei trofice:

- ✓ Producători primari – reprezentați de organisme autotrofe, cum sunt plantele, organismele fitoplanctonice și cianobacteriile.
- ✓ Consumatorii de diferite grade (primar, secundar, terțiar) – organisme heterotrofe care necesită aportul de energie și materie de la producătorii primari sau de la celelalte trepte de consumatori. Aici se încadrează toate animalele prezente pe teritoriul sitului.
- ✓ Descompunătorii sunt organisme care prin procese de oxidare și reducere returnează substanțele organice și minerale în circuitul natural, trecându-le în forme mai simple și facil de utilizat. În această categorie se încadrează bacteriile și ciupercile.

Ecosistemele pot fi destabilizate atunci când una din treptele piramidei trofice este decimată, înlăturată sau se manifestă atipic. Acest lucru poate duce la un colaps al întregului lanț trofic, cu rezultate dezastruoase pentru întregul ecosistem și care poate duce la o perioadă lungă de refacere sau o extincție totală a unor specii. Rolul amenajamentului silvic nu poate fi decât benefic pentru menținerea stării favorabile conservării habitatelor și speciilor de faună și floră existente în fondul forestier.

Menținerea integrității și biodiversității ecosistemelor constituente este un deziderat de prim ordin al amenajamentului. Integritatea ariei naturale protejate de interes comunitar este afectată dacă PP poate:

1. să reducă suprafața habitatelor și/sau numărul exemplarelor speciilor de interes comunitar;
2. să ducă la fragmentarea habitatelor de interes comunitar;
3. să aibă impact negativ asupra factorilor care determină menținerea stării favorabile de conservare a ariei naturale protejate de interes comunitar;
4. să producă modificări ale dinamicii relațiilor care definesc structura și/sau funcția ariei naturale protejate de interes comunitar.

Prin organizare, măsurile de gospodărire preconizate și lucrările propuse, amenajamentul silvic promovează și are în vedere asigurarea integrității ariei natural protejate, prin:

- menținerea compactă, în permanență, a fondului forestier și realizarea unui grad mic de fragmentare a acestuia în subparcelele care includ arbori de aceeași specie și vârstă sau vârste apropiate, ceea ce crează o gamă largă de condiții de mediu favorabile conviețuirii mai multor specii de floră și faună;

- regenerarea naturală a arboretelor, din sămânță, și restrângerea la maximum a suprafețelor regenerate artificial prin împădurire (cu material provenit din rezervațiile de semințe -populații locale din zonă);

- compoziția-țel (optimă) apropiată de compoziția tipului natural de pădure și menținerea/crearea unui amestec bogat de specii la nivelul fiecărui arboret;

- prin executarea tăierilor de conservare, tăieri cu perioadă lungă de regenerare, se realizează un mozaic de habitate naturale cu vegetație forestieră în diverse stadii sub aspectul conservării faunei (păsări și animale de talie medie și mare);

- realizarea de lucrări de îngrijire și conducere a arboretelor prin care se îmbunătățesc structura pe orizontală și verticală (rărituri cu caracter preparatoriu premergător tăierilor de regenerare), precum și starea de sănătate, stabilitatea la acțiunea factorilor vătămători (cu precădere, vânt și zăpadă) și biodiversitatea naturală;

- păstrarea unor „arbori pentru diversitate”, constând din pâlcuri, buchete și grupe de arbori reprezentativi, precum și arbori uscați, pe picior sau la sol, în curs de uscare, scorburoși, cu putregai, cu prilejul executării atât a tăierilor de regenerare, cât și a tăierilor de îngrijire și conducere a arboretelor;

- ținerea sub control a efectivului populațiilor de insecte care pot produce gradații și protejarea dușmanilor naturali ai acestora (păsări insectivore, furnici, ș.a.);

- gospodărirea rațională a speciilor care fac obiectul activității de vânătoare, asigurându-se hrană complementară și suplimentară (îndeosebi, iarna), menținerea efectivului și a proporției sexelor la nivel optim, precum și a stării de sănătate, respectarea cu strictețe a perioadei de prohibiție, combaterea braconajului, evitarea executării de lucrări deranjante în perioada de împerechere și creștere a puilor, etc.

- recoltarea rațională a ciupercilor comestibile, fructelor de pădure și plantelor medicinale.

Administratorii ariilor naturale protejate veghează la menținerea sau îmbunătățirea integrității și conservării biodiversității în siturile NATURA 2000. Soluțiile tehnice ale Amenajamentului Silvic U.P. II Terra Intermed trebuie să fie armonizate cu obiectivele de conservare ale speciilor pentru situl ROSPA0141 Subcarpații Vrancei aprobate prin decizia nr. 626/23.11.2021 a președintelui ANANP cu modificările și completările ulterioare și cu măsurile menite să reducă impactul asupra habitatelor și speciilor de interes comunitar din Planul de management aprobat prin O.M.M.A.P. nr. 946/2016.

În limitele teritoriale ale U.P. II Terra Intermed caracteristicile geologice, geomorfologice, climatice și de vegetație sunt favorabile pentru menținerea tipului natural fundamental de pădure, respectiv pentru conservarea speciilor de interes comunitar și a

habitatelor acestora deoarece asigură o mare diversitate ecosistemică, iar fragmentarea habitatelor este redusă. Gospodărirea fondului forestier în baza amenajamentelor silvice nu distruge relațiile structurale și funcționale din cadrul ariilor naturale protejate de interes național sau comunitar, fapt dovedit și de aplicarea amenajamentelor anterioare celui prezent.

### 4.3. OBIECTIVELE DE CONSERVARE ALE ARIILOR NATURALE PROTEJATE DE INTERES COMUNITAR

Conform art. 4 pct. 34 din OUG nr. 57/2007, aprobată cu modificări de Legea nr. 49/2009, definiția planului de management al unei arii naturale protejate este următoarea: „documentul care descrie și evaluează situația prezentă a ariei naturale protejate, definește obiectivele, precizează acțiunile de conservare necesare și reglementează activitățile care se pot desfășura pe teritoriul ariilor, în conformitate cu obiectivele de management”.

Obiectivele de conservare ale unei arii naturale protejate de interes comunitar au în vedere menținerea și/sau restaurarea statutului favorabil de conservare a speciilor și habitatelor de interes comunitar. Stabilirea obiectivelor de conservare se realizează ținându-se cont de caracteristicile fiecărei arii naturale protejate de interes comunitar (reprezentativitate, suprafața relativă, populația, statutul de conservare etc.), prin planurile de management al ariilor naturale protejate de interes comunitar, după cum s-a arătat în paragraful anterior.

În continuare sunt prezentate obiectivele generale și specifice stabilite prin Planul de management al ariei naturale protejate ROSPA0141 Subcarpații Vrancei, aprobat prin *Ordinul ministrului mediului, apelor și pădurilor nr. 946/2016*.

**Tabel 28: Obiective specifice și acțiuni**

1. OBIECTIV GENERAL - Conservarea și managementul speciilor de păsări de importanță comunitară din cadrul ariei naturale protejate ROSPA0141 Subcarpații Vrancei și a habitatelor acestora	
A. Obiectiv specific: Menținerea și eventual creșterea nivelului populațional al speciilor de păsări de importanță comunitară din cadrul ariei naturale protejate ROSPA0141 Subcarpații Vrancei	
acțiuni	1) menținerea unui mozaic de arborete cu vârste diferite în terenurile forestiere din cadrul ariei naturale protejate
	2) stabilirea unei zone tampon în jurul cuiburilor și limitarea/controlul activităților forestiere în zona tampon, în perioada de cuibărit pentru protecția speciilor de răpitoare de zi
	3) menținerea lemnului mort și a arborilor bătrâni pentru asigurarea condițiilor specifice de habitat pentru speciile de ciocănitori, în special pentru specia <i>Dendrocopos medius</i>
	4) interzicerea aplicării degajărilor și curățărilor chimice în pădurile din aria naturală protejată ROSPA0141 Subcarpații Vrancei
	5) menținerea elementelor de peisaj - lizierele de pădure, arbori solitari, tufişuri, margini înierbate - pe pajiști și terenuri arabile, și a aliniamentele de arbori
	6) prevenirea inundațiilor și alunecărilor de teren în perimetrului ariei natural protejate
B. Obiectiv specific: Dezvoltarea practicilor agricole în concordanță cu cerințele ecologice ale speciilor de păsări dependente de terenurile agricole	
acțiuni	7) menținerea calității habitatului pentru speciile <i>Crex crex</i> , <i>Lanius minor</i> , <i>Lanius collurio</i> , <i>Lullula arborea</i> , <i>Sylvia nisoria</i> , <i>Emberiza hortulana</i> , <i>Anthus campestris</i> prin reglementarea pășunatului în aria naturală protejată
	8) implementarea legislației referitoare la numărul de câini însoțitori permis la o stână în aria naturală protejată
	9) menținerea calității fânețelor ca habitat de vânătoare pentru sfrâncioci și <i>Crex crex</i>
	10) administrarea terenurilor arabile din aria naturală protejată în scopul menținerii acestora ca teritorii de vânătoare pentru răpitoarele de zi <i>Hieraaetus pennatus</i> , <i>Circaetus gallicus</i> și <i>Pernis apivorus</i> și de noapte <i>Strix uralensis</i> , <i>Bubo bubo</i>
	11) dezvoltarea unui plan pentru evidența terenurilor arabile și a tufărișurilor ca zone tampon pentru pășuni, păduri și suprafețe agricole
2. OBIECTIV GENERAL – Monitoringul biodiversității	

C. Obiectiv specific: Monitorizarea speciilor de importanță comunitară din cadrul ariei naturale protejate ROSPA0141 Subcarpații Vrancei	
<i>acțiuni</i>	12) monitorizarea speciilor de importanță comunitară din cadrul ariei naturale protejate ROSPA0141 Subcarpații Vrancei
3. OBIECTIV GENERAL – Administrarea și managementul eficient al ariei naturale protejate ROSPA0141 Subcarpații Vrancei și asigurarea durabilității managementului	
D. Obiectiv specific: Monitorizarea asigurarea managementului eficient al ariei naturale protejate cu scopul menținerii stării de conservare favorabile a speciilor de interes conservativ și a habitatelor în care acestea trăiesc, cuibăresc și/sau se hrănesc	
<i>acțiuni</i>	13) găsirea unui custode pentru aria naturală protejată ROSPA0141 Subcarpații Vrancei și apoi respectarea convenției de custodie
	14) organizarea de întâlniri pentru funcționarea structurii de administrare
	15) asigurarea personalului necesar administrării ariei naturale protejate
	16) colaborarea cu toți factorii interesați pentru desfășurarea diferitelor activități ce vizează potențialul ariei naturale protejate: cercetare, proiecte de conservare implementate în zonă, conștientizare, activități generatoare de venit, etc.
	17) implicarea unor instituții/organizații partenere și a comunităților locale pentru realizarea unui management participativ
E. Obiectiv specific: Asigurarea resurselor financiare necesare unei administrări optime	
<i>acțiuni</i>	18) elaborarea bugetului anual necesar pentru activitățile de administrare și management pentru atingerea scopului principal al planului de management din resurse proprii
	19) identificarea unor noi surse de finanțare și elaboarea unor proiecte de conservare cu finanțare externă
	20) întocmirea planurilor de lucru anuale
F. Obiectiv specific: Limitarea activităților ilegale și dăunătoare valorilor naturale specific ariei naturale protejate: braconaj, exploatare neautorizate de material lemnos, poluare, managementul neadecvat al deșeurilor, incendieri, construcții ilegale	
<i>acțiuni</i>	21) dezvoltarea capacității personalului implicat în administrarea/managementul ariei naturale protejate
	22) parteneriate cu Jandarmeria, Garda de mediu, Direcțiile Silvice Vrancea și Buzau, Garda Forestieră Focșani, gestionarii fondurilor de vânătoare și alte instituții relevante pentru realizarea unui sistem de patrulare integrat
	23) includerea perimetrelor de protecție din jurul cuiburilor, în zonele de liniște a vânatului, pentru a se evita deranjul cauzat de activități de vânătoare în vecinătatea cuiburilor
	24) întocmirea, aprobarea și aplicarea planului de intervenție și instituirea unui sistem de reacție rapidă pentru verificarea sesizărilor
	25) acordarea de avize pentru proiectele și planurile/programele care se realizează pe teritoriul ariei naturale protejate
	26) implicarea rețelelor de voluntari în raportarea imediată a delictelor
	27) asigurarea logisticii necesare pentru administrarea eficientă a ariei naturale protejate
	28) monitorizarea implementării planului de management și realizarea raportărilor necesare către autoritățile relevante
	29) prevenirea incendiilor în pădure, prin conștientizarea populației și combaterea incendiilor, prin semnarea protocoalelor cu administratorii fondului forestier – ocoalele silvice, pompieri, și autoritățile locale
	30) permiterea accesului cu vehicule motorizate, în scop recreativ, în fondul forestier doar pe trasee cu destinație specială, ce ocolesc zonele de cuibărit ale speciilor de răpitoare
4. OBIECTIV GENERAL - Creșterea nivelului de conștientizare și educație a publicului și a grupurilor interesate privind importanța conservării biodiversității și pentru obținerea sprijinului în vederea realizării obiectivelor planului de management al ariei naturale protejate ROSPA0141 Subcarpații Vrancei	
G. Obiectiv specific: promovarea valorilor naturale din cadrul ariei naturale protejate ROSPA0141 Subcarpații Vrancei prin intermediul materialelor informative, site-ului web și altor mijloace de comunicare	
<i>acțiuni</i>	31) crearea unei identități vizuale a ariei naturale protejate ROSPA0141 Subcarpații Vrancei



	32) realizarea site-ului web al ariei naturale protejate și actualizarea permanent a acestuia cu informații relevante pentru factorii interesați și publicul larg
	33) realizarea și amplasarea de panouri informative în localitățile din cadrul ariei naturale protejate și în aria naturală protejată
	34) realizarea de materiale informative referitoare la aria naturală protejată și de promovarea a valorilor naturale, culturale și istorice ale acesteia
H. Obiectiv specific: Desfășurarea de activități educaționale și conștientizare privind biodiversitatea din cadrul ariei naturale protejate	
<i>acțiuni</i>	35) realizarea unei campanii de conștientizare privind aria naturală protejată, importanța valorilor sale naturale, culturale și istorice
	36) implementarea unor activități educaționale: cercuri tematice, ziua Internațională a Păsărilor – 1 aprilie, ziua Internațională a Pădurilor – 21 martie, ziua Mondială a Mediului – 5 iunie, etc., pentru a informa populația locală cu privire la importanța speciilor de păsări din cadrul din cadrul ariei naturale protejate
	37) realizarea de expoziții de fotografii cu valorile naturale, culturale și istorice din cadrul și vecinătatea ariei naturale protejate
	38) realizarea de cursuri tematice pentru cunoașterea mai bună a speciilor de păsări, a ecologiei și comportamentul acestora, acțiuni ce vor cuprinde și lecții în natură
	39) evaluarea atitudinii populației locale față de speciile de păsări, mai ales față de răpitoarele de zi și de noapte și caprimulg
5. OBIECTIV GENERAL - Promovarea utilizării durabile a resurselor naturale, ce asigură suportul pentru speciile de interes comunitar pentru care a fost declarată aria naturală protejată ROSPA0141 Subcarpații Vrancei	
I. Obiectiv specific: Promovarea utilizării durabile a resurselor forestiere	
<i>acțiuni</i>	40) includerea prevederilor Planului de management al ariei naturale protejate - măsurile referitoare la habitatele forestiere - în amenajamentele silvice
	41) asigurarea stabilității pădurilor ripariene prin neintervenția în imediata vecinătate a cursului de apă
	42) împăduriri cu specii autohtone
J. Obiectiv specific: Promovarea utilizării durabile a pajiștilor/pășunilor și terenurilor agricole	
<i>acțiuni</i>	43) elaborarea unui ghid cuprinzând bune practici de administrare a pajiștilor/pășunilor și promovarea acestuia în rândurile proprietarilor/gestionarilor
	44) includerea măsurilor și regulilor de gestionare durabilă a pajiștilor/pășunilor și în contractele de închiriere a acestora
K. Obiectiv specific: Promovarea unei dezvoltări durabile a localităților aflate pe teritoriul sau în vecinătatea ariei naturale protejate	
<i>acțiuni</i>	45) luarea în considerare a prevederilor Planului de management în procesul de elaborare a planurilor de urbanism, amenajare teritorială, de utilizare a terenurilor și a tuturor modurilor de utilizare a resurselor
	46) dezvoltarea unui mecanism de avizare internă a activităților cu posibil impact negativ asupra sitului, bazat pe hărțile de distribuție ale speciilor și cu respectarea măsurilor de conservare specifice
L. Obiectiv specific: Promovarea și sprijinirea activităților tradiționale din sit, etichetate cu sigla ariei naturale protejate	
<i>acțiuni</i>	47) promovarea păstrării și revitalizarea activităților tradiționale în cadrul comunităților locale
	48) elaborarea unui plan de promovare a produselor locale de către custodele ariei naturale protejate, în colaborare cu autoritățile locale, prin conferirea identității de proveniență a produselor de pe teritoriul ariei naturale protejate
6. OBIECTIV GENERAL - crearea de oportunități pentru desfășurarea unui turism durabil prin intermediul valorilor naturale și culturale, cu scopul limitării impactului asupra mediului	
M. Obiectiv specific: Promovarea turismului în cadrul ariei naturale protejate prin intermediul valorilor naturale, culturale și istorice locale	
<i>acțiuni</i>	49) elaborarea unui plan strategic pentru dezvoltarea turismului durabil prin formarea unui grup de lucru cu toți factorii interesați din zonă
	50) realizarea unui ghid adresat pensiunilor, tour-operatorilor privind includerea în activitatea acestora a unor programe de prezentare a valorilor naturale și culturale

#### 4.4. DESCRIEREA STĂRII DE CONSERVARE A ARIILOR NATURALE PROTEJATE DE INTERES COMUNITAR

##### *Aspecte referitoare la starea de conservare*

Evaluarea stării de conservare este esențială în cadrul procesului de elaborare a studiului de evaluare adecvată pentru o arie naturală protejată, deoarece obiectivele specifice, măsurile, activitățile și regulile necesare pentru fiecare tip de habitat, specie sau grup de specii de interes conservativ, prezente în cuprinsul respectivei arii naturale protejate derivă din starea lor actuală de conservare.

Astfel, dacă starea de conservare este evaluată ca favorabilă la momentul elaborării amenajamentului silvic, soluțiile tehnice din acest plan trebuie să se îndrepte cu predilecție către menținerea stării de conservare pe termen lung prin monitorizarea habitatului/speciei, iar măsurile și rezultatele procedurii de evaluare a impactului să prevină și să combată acele soluții propuse al căror impact potențial ar putea periclita pe viitor actuala stare de conservare favorabilă.

Dacă starea de conservare a unei specii/unui tip de habitat este evaluată ca „nefavorabilă-inadecvată” sau „nefavorabilă-rea”, măsurile propuse trebuie să se îndrepte cu predilecție în sensul îmbunătățirii acelor parametri care împiedică respectiva specie și/sau habitat să ajungă în starea de conservare favorabilă, cum ar fi spre exemplu măsuri de reconstrucție ecologică, iar rezultatele procedurii de evaluare a impactului să se îndrepte în sensul reducerii sau eliminării efectelor activităților prezente cu impact asupra speciei/ tipului de habitat și interzicerii oricărei activități viitoare susceptibile de a afecta și mai mult specia sau tipul de habitat aflate în stare de conservare nefavorabilă.

##### *Evaluarea stării de conservare a habitatelor și speciilor de interes conservativ*

Conform articolului 2.2 al Directivei Habitate 92/43/CEE, măsurile prevăzute în Directivă sunt destinate să mențină sau să readucă într-o stare de conservare favorabilă tipurile de habitate naturale și speciile de floră și faună sălbatică de importanță comunitară.

Prin urmare, atingerea și/sau menținerea „stării de conservare favorabilă” (SCF) reprezintă obiectivul care trebuie atins pentru toate habitatele și speciile de importanță comunitară.

Starea de conservare, inclusiv starea de conservare favorabilă sunt definite în Directivă în cadrul articolelor 1(e) pentru habitate și 1(i) pentru specii astfel:

*”(i) Starea de conservare a unei specii reprezintă suma influențelor ce acționează asupra unei specii, și care ar putea afecta pe termen lung distribuția și abundența populației acesteia.*

*Starea de conservare a unei specii este considerată favorabilă dacă:*

*- datele de dinamică a populației pentru specia respectivă indică faptul că specia se menține pe termen lung ca element viabil al habitatelor sale naturale; și*

*- arealul natural al speciei nu se reduce și nici nu există premisele reducerii în viitorul predictibil;*

*- specia dispune și este foarte probabil că va continua să dispună de un habitat suficient de extins pentru a-și menține populația pe termen lung;”*

Pentru toate situațiile în care nu există suficiente informații pentru a realiza o evaluare corespunzătoare, starea de conservare este considerată „necunoscută”.

Astfel, starea de conservare a unei specii presupune evaluarea stării de conservare din punct de vedere al următorilor parametri:

- ✓ mărimea populației speciei;
- ✓ habitatul speciei;
- ✓ perspectivele viitoare ale speciei.

Evaluarea stării globale de conservare a speciei se obține prin agregarea rezultatelor a trei parametri, respectiv:

- ✓ Starea de conservare din punct de vedere al populației speciei
- ✓ Starea de conservare din punct de vedere al habitatului speciei

✓ *Starea de conservare din punct de vedere al perspectivelor speciei în viitor*

Conform datelor furnizate de *Planul de management al ariei naturale protejate ROSPA0141 Subcarpații Vrancei, aprobat prin Ordinul Ministerului Mediului, Apelor și Pădurilor nr. 946/2016, Decizia ANANP nr. 626/23.11.2021*, starea de conservare a speciilor de interes comunitar din zona de suprapunere a Amenajamentului Silvic cu aria naturală protejată este prezentată în tabelul următor.

- FV – favorabilă, U1 – nefavorabilă-inadecvată, U2 – nefavorabilă-rea, XX – necunoscută

**Tabel 29: Evaluarea stării de conservare a speciilor din situl Natura 2000 ROSPA0141 Subcarpații Vrancei**

Specie de interes comunitar	Starea de conservare din punct de vedere al populației speciei	Starea de conservare din punct de vedere al habitatului speciei	Starea de conservare din punct de vedere al perspectivelor speciei	Starea globală de conservare a speciei
<i>Aegolius funereus</i>	necunoscută	necunoscută	necunoscută	necunoscută
<i>Alcedo atthis</i>	necunoscută	necunoscută	necunoscută	necunoscută
<i>Anthus campestris</i>	favorabilă	favorabilă	favorabilă	favorabilă
<i>Bubo bubo</i>	favorabilă	favorabilă	favorabilă	favorabilă
<i>Caprimulgus europaeus</i>	favorabilă	favorabilă	favorabilă	favorabilă
<i>Circaetus gallicus</i>	favorabilă	favorabilă	favorabilă	favorabilă
<i>Crex crex</i>	favorabilă	favorabilă	favorabilă	favorabilă
<i>Dendrocopos medius</i>	favorabilă	favorabilă	favorabilă	favorabilă
<i>Dendrocopos syriacus</i>	favorabilă	favorabilă	favorabilă	favorabilă
<i>Dryocopus martius</i>	favorabilă	favorabilă	favorabilă	favorabilă
<i>Emberiza hortulana</i>	favorabilă	favorabilă	favorabilă	favorabilă
<i>Ficedula albicollis</i>	favorabilă	favorabilă	favorabilă	favorabilă
<i>Ficedula parva</i>	favorabilă	favorabilă	favorabilă	favorabilă
<i>Hieraetus pennatus</i>	favorabilă	favorabilă	favorabilă	favorabilă
<i>Lanius collurio</i>	favorabilă	favorabilă	favorabilă	favorabilă
<i>Lanius minor</i>	favorabilă	favorabilă	favorabilă	favorabilă
<i>Lullula arborea</i>	favorabilă	favorabilă	favorabilă	favorabilă
<i>Pernis apivorus</i>	favorabilă	favorabilă	favorabilă	favorabilă
<i>Picus canus</i>	favorabilă	favorabilă	favorabilă	favorabilă
<i>Strix uralensis</i>	favorabilă	favorabilă	favorabilă	favorabilă
<i>Sylvia nisoria</i>	favorabilă	favorabilă	favorabilă	favorabilă

Soluțiile tehnice propuse a fi implementate de Amenajamentul Silvic al U.P. II Terra Intermed nu afectează starea de conservare actuală a acestor specii, ba chiar prin respectarea măsurilor de reducere a impactului propuse de Studiul de Evaluare Adecvată pot ajuta la îmbunătățirea stării de conservare a speciilor și habitatelor acestora, acolo unde este cazul, în conformitate cu Obiectivele de conservare stabilite pentru acestea.



## 5. OBIECTIVELE DE PROTECȚIE A MEDIULUI RELEVANTE PENTRU AMENAJAMENTUL SILVIC ANALIZAT

---

### 5.1. ASPECTE GENERALE

Scopul evaluării de mediu pentru planuri și programe constă în determinarea formelor de impact semnificativ asupra mediului ale planului analizat. Aceasta s-a realizat prin evaluarea propunerilor Amenajamentului Silvic în raport cu un set de obiective pentru protecția mediului natural și construit.

De asemenea, trebuie menționat că, prin natura sa, amenajamentul silvic nu poate soluționa toate problemele de mediu existente în perimetrul aferent. Prin amenajamentul silvic pot fi soluționate sau pot fi create condițiile de soluționare a acelor probleme cu specific silvic și care intra în competența administrației silvice.

#### A. Obiective stabilite la nivel internațional cu privire la exploatarea forestiere situate în arii protejate

Obiective propuse de către **Directoratul General Pentru Mediu** pentru o gospodărire durabilă a pădurilor în arii protejate (preluat din Natura 2000 și pădurile „Provocări și oportunități” – Ghid de interpretare Comisia Europeană, DG Mediu, Unit. Natură și Biodiversitate, Secția Păduri și Agricultură).

Deoarece Statelor Membre le revine responsabilitatea de a stabili măsurile concrete de conservare și posibilele restricții în utilizarea siturilor Natura 2000, condițiile locale reprezintă factorul decisiv în managementul fiecărui sit.

Conceptul de exploatare multi-funcțională a pădurii se află în centrul strategiei UE de exploatare a pădurii și este recunoscut pe scară largă în Europa. Acest concept integrează toate beneficiile importante pe care pădurea le aduce societății (funcția ecologică, economică, de protecție și socială).

Baza legislativă pentru înființarea rețelei Natura 2000 o constituie Directivele 79/409/EC („Directiva Păsări”) și 92/43/EEC („Directiva Habitate”). Conform Directivei Habitate, scopul rețelei Natura 2000 este de a stabili un „*statut de conservare favorabil*” pentru habitatele și speciile considerate a fi de interes comunitar. Conceptul de „*statut de conservare favorabil*” este definit în articolul 1 al directivei habitate în funcție de dinamica populațiilor de specii, tendințe în răspândirea speciilor și habitatelor și de restul zonei de habitate.

Așadar din directive derivă numai un număr restrâns de cerințe pentru managementul general al pădurii și nu este posibil să se ofere indicații specifice cum ar fi restricții impuse la nivelul recoltării, dimensiunea defrișărilor, programul intervențiilor etc., deoarece acestea depind de măsurile de management care trebuie negociate la nivel local între autoritățile de resort și operatorii/proprietarii forestieri.

Directoratul General pentru Mediu recomandă următoarele *direcții principale abordare a gospodăririi pădurilor integrate în gospodărirea sitului*:

- în cazul în care practicile forestiere actuale nu conduc la declinul statutului de conservare al habitatelor și speciilor și nu contravin propriilor ghiduri de conservare ale Statelor Membre, această formă de utilizare economică poate continua;
- în cazul în care practicile de utilizare a pădurii conduc la degradarea statutului de conservare al habitatelor și speciilor pentru care un anumit sit a fost constituit sau contravine propriilor obiective de conservare ale Statelor Membre se va aplica Articolul 6 al Directivei habitate iar obiectivele de gospodărire a pădurii vor fi modificate.

De asemenea, Directoratul General Pentru Mediu a înaintat autorităților Statelor Membre următoarele *linii directoare și recomandări de urmat în gospodărirea pădurii în siturile Natura 2000*:

➤ Conservarea habitatelor și speciilor la nivelul unui întreg sit trebuie să fie rezultatul măsurilor luate în favoarea habitatului și speciilor pentru care a fost constituit situl, ducând astfel la o „ofertă de biodiversitate” stabilă a sitului în ansamblu. Este evident că, în cazul intervențiilor ciclice (în spațiu și timp) o asemenea condiție este mai ușor de realizat în siturile ce se întind pe suprafețe mai mari;

➤ Sunt permise intervențiile ce provoacă perturbări temporare pe suprafețe limitate (tăierile în ochiuri, de exemplu) sau cu intensitate redusă (rărirea, de exemplu) ale suprafeței împădurite, cu condiția ca acestea să permită refacerea stadiului inițial prin regenerare naturală, chiar dacă asta înseamnă succesiunea naturală a mai multor etape.

Aceste direcții și orientări generale se aplică atât habitatelor cât și speciilor și există situații în care, pentru obținerea rezultatelor dorite, este necesară îmbinarea măsurilor pentru habitat cu cele pentru specii.

*Principalele cerințe pentru gospodărirea pădurii ce rezultă din Directiva Habitate:*

➤ Obiectivele conservării naturii vor avea prioritate în siturile Natura 2000, dar se va ține seama și de funcția economică și cea socială a pădurii.

➤ Statutul de conservare al habitatului în raport cu calitatea habitatului și valoarea de conservare pentru specii, trebuie menținut sau îmbunătățit.

Recomandări ale DG Mediu, pentru planificarea gospodăririi pădurii cât și din cele pentru practicile de gospodărire a pădurilor, bazate pe conservarea naturii ca obiectiv prioritar în gospodărirea siturilor Natura 2000:

✓ conservarea arborilor izolați, maturi, uscați sau în descompunere care constituie un habitat potrivit pentru ciocnitori, păsări de pradă, insecte și numeroase plante inferioare (fungi, ferigi, briofite, etc.);

✓ conservarea arborilor cu scorburi ce pot fi utilizate ca locuri de cuibărit de către păsări și mamifere mici;

✓ conservarea arborilor mari și a zonei imediat înconjurătoare dacă se dovedește că sunt ocupați cu regularitate de răpitoare în timpul cuibăritului;

✓ menținerea bălților, pâraielor, izvoarelor și a altor corpuri mici de apă, mlaștini, smârcuri, într-un stadiu care să le permită să își exercite rolul în ciclul de reproducere al peștilor, amfibienilor, insectelor etc. prin evitarea fluctuațiilor excesive ale nivelului apei, degradării digurilor naturale și poluării apei;

✓ zonarea adecvată, atât pentru operațiunile forestiere cât și pentru activitățile de turism/recreative, a marilor suprafețelor forestiere, în funcție de diferitele niveluri de intervenție și crearea unor zone tampon în jurul ariilor protejate;

✓ după dezastre naturale cum ar fi furtuni puternice sau incendii pe suprafețe mari, deciziile manageriale să permită desfășurarea proceselor de succesiune naturală în zonele de interes, ca posibilități de lărgire a biodiversității;

✓ adaptarea periodizării operațiunilor silviculturale și de tăiere așa încât să se evite interferența cu sezonul de reproducere al speciilor sensibile, în special cuibăritul de primăvară și perioadele de împerechere ale păsărilor de pădure;

✓ păstrarea unor distanțe adecvate pentru a nu perturba speciile rare sau periclitare a căror prezență a fost confirmată;

✓ rotația ciclică a zonelor cu grade diferite de intervenție în timp și spațiu.

**„Criteriile și indicatorii pan-europeni pentru SFM (Sustainable Forest Management)”** adoptate la Conferințelor Ministeriale pentru Protecția Pădurilor din Europa din Lisabona (1998, Rezoluția L2), au fost elaborate pe baza rezoluțiilor H1 și H2 ale

Conferințelor Ministeriale pentru Protecția Pădurilor din Europa (MCPFE - Anexa II) de la Helsinki (1993) pentru SMF și biodiversitatea pădurilor.

Cele șase criterii pan-europene ce oferă baza gospodăririi durabile a pădurilor sunt:

- ✓ C1: menținerea și lărgirea adecvată a resurselor forestiere;
- ✓ C2: menținerea sănătății și vitalității ecosistemelor de pădure;
- ✓ C3: menținerea și încurajarea funcțiilor productive ale pădurii (lemnoase și nelemnoase);
- ✓ C4: menținerea, conservarea și extinderea diversității biologice în ecosistemele de pădure;
- ✓ C5: menținerea și extinderea funcțiilor de protecție prin gospodărirea pădurii (mai ales solul și apa);
- ✓ C6: menținerea celorlalte funcții și situații socio-economice.

În cele ce urmează, prezentăm o selecție atât din recomandările pentru planificarea gospodăririi pădurii cât și din cele pentru practicile de gospodărire a pădurilor, bazate pe conservarea naturii ca obiectiv prioritar în gospodărirea siturilor Natura 2000:

### ***C2: Menținerea sănătății și vitalității ecosistemelor de pădure***

✓ „Practicile de gospodărire a pădurilor trebuie să utilizeze cât mai bine structurile și procesele naturale și să folosească măsuri biologice preventive ori de câte ori este posibil și cât de mult permite economia pentru a întări sănătatea și vitalitatea pădurilor. Existența unei diversități genetice, specifice și structurale adecvate întărește stabilitatea, vitalitatea și rezistența pădurilor la factori de mediu adversi și duce la întărirea mecanismelor naturale de reglare”.

✓ „Se vor utiliza practici de gospodărire a pădurilor corespunzătoare ca reîmpădurirea și împădurirea cu specii și proveniențe de arbori adaptate sitului precum și tratamente, tehnici de recoltare și transport care să reducă la minimum degradarea arborilor și/sau a solului. Scurgerile de ulei în cursul operațiunilor forestiere sau depozitarea nereglementară a deșeurilor trebuie strict interzise”.

✓ „Utilizarea pesticidelor și erbicidelor trebuie redusă la minimum prin studierea alternativelor silvice potrivite și a altor măsuri biologice”.

### ***C3: Menținerea și încurajarea funcțiilor productive ale pădurii (lemnoase și nelemnoase)***

✓ „Operațiunile de regenerare, îngrijire și recoltare trebuie executate la timp și în așa fel încât să nu scadă capacitatea productivă a sitului, de exemplu prin evitarea degradării arboretului și arborilor rămași, ca și a solului și prin utilizarea sistemelor corespunzătoare”.

✓ „Recoltarea produselor, atât lemnoase cât și nelemnoase, nu trebuie să depășească un nivel durabil pe termen lung iar produsele recoltate trebuie utilizate în mod optim, urmărindu-se rata de reciclare a nutrienților”.

✓ „Se va proiecta, realiza și menține o infrastructură adecvată (drumuri, căi de scos apropiat sau poduri) pentru a asigura circulația eficientă a bunurilor și serviciilor și în același timp a asigura reducerea la minimum a impactului negativ asupra mediului.”

### ***C4: Menținerea, conservarea și extinderea diversității biologice în ecosistemele de pădure***

✓ „Planificarea gospodăririi pădurilor trebuie să urmărească menținerea, conservarea și sporirea biodiversității ecosistemice, specifice și genetice, ca și menținerea diversității peisajului”.

✓ „Amenajamentul silvic, inventarierea terestră și cartarea resurselor pădurii trebuie să includă biotopurile forestiere importante din punct de vedere ecologic și să țină seama de ecosistemele forestiere protejate, rare, sensibile sau reprezentative ca suprafețele ripariene și zonele umede, arii ce conțin specii endemice și habitate ale speciilor amenințate ca și resursele genetice în situri periclitare sau protejate”.

✓ „Se va prefera regenerarea naturală cu condiția existenței unor condiții adecvate care să asigure cantitatea și calitatea resurselor pădurii și ca soiurile indigene existente să aibă calitatea necesară sitului”.

✓ „Pentru împăduriri și reîmpăduriri vor fi preferate specii indigene și proveniențe locale bine adaptate la condițiile sitului. Pentru a suplimenta soiurile locale se vor introduce specii, soiuri și varietăți numai după ce s-a făcut evaluarea impactului lor asupra ecosistemului și asupra integrității genetice a speciilor indigene și a proveniențelor locale și s-a constatat că impactul negativ poate fi evitat sau diminuat.”

✓ „Practicile de management forestier trebuie să promoveze, acolo unde este cazul, diversitatea structurilor, atât orizontale cât și verticale, ca de exemplu arboretul de vârste inegale, și diversitatea speciilor, arboret mixt, de pildă. Unde este posibil, aceste practici vor urmări menținerea și refacerea diversității peisajului.

✓ „Practicile gospodăririi tradiționale care au creat ecosisteme valoroase cum sunt crângurile în siturile corespunzătoare trebuie sprijinite, atunci când există posibilitatea economică.

✓ „Infrastructura trebuie proiectată și construită așa încât afectarea ecosistemelor să fie minimă, mai ales în cazul ecosistemelor și rezervelor genetice rare, sensibile sau reprezentative, și acordându-se atenție speciilor amenințate sau altor specii cheie - în mod special modelelor lor de migrare”.

✓ „Arborii uscați, căzuți sau în picioare, arborii scorburoși, pâlcuri de arbori bătrâni și specii deosebit de rare de arbori trebuie păstrate în cantitatea și distribuția necesare protejării biodiversității, luându-se în calcul efectul posibil asupra sănătății și stabilității pădurii și ecosistemelor înconjurătoare.”

✓ „Biotopurile cheie ale pădurii ca de exemplu surse de apă, zone umede, aflorimente și ravine trebuie protejate și, dacă este cazul, refăcute în cazul în care au fost degradate de practicile forestiere”

#### ***C5: Menținerea și îmbunătățirea funcțiilor de protecție prin gospodărirea pădurii (mai ales solul și apa)***

✓ „Suprafețele recunoscute ca îndeplinind funcții specifice de protecție pentru societate trebuie înregistrate și cartate precum și incluse în planurile de management al pădurii.”

✓ „Se va acorda o atenție sporită operațiunilor silvice desfășurate pe soluri sensibile/instabile sau zone predispuse la eroziune ca și celor efectuate în zone în care se poate provoca o eroziune excesivă a solului în cursurile de apă. În aceste zone se va evita utilizarea tehnicilor necorespunzătoare, ca arături la adâncime, și utilizarea utilajelor necorespunzătoare. Se vor lua măsuri speciale pentru reducerea presiunii populației animale în păduri.”

✓ „Se va acorda o atenție deosebită practicilor forestiere din zonele forestiere cu funcție de protecție a apei, pentru evitarea efectelor adverse asupra calității și cantității surselor de apă. Se va evita de asemenea utilizarea necorespunzătoare a chimicalelor sau a altor substanțe dăunătoare ori a practicilor silviculturale neadecvate ce pot influența negativ calitatea apei.”

#### ***C6: Menținerea celorlalte funcții și situații socio-economice***

✓ „Planurile de management forestier trebuie să urmărească respectarea multiplelor funcții ale pădurii în raport cu societatea, să aibă în vedere rolul exploatării pădurii în dezvoltarea



rurală și mai ales să analizeze noile posibilități de creare a locurilor de muncă în raport cu funcțiile socio-economice ale pădurilor.”

✓ „Drepturile de proprietate și deținere a terenurilor trebuie bine clarificate, documentate și stabilite pentru suprafețele forestiere relevante. În egală măsură drepturile legale, cutumiare și tradiționale asupra terenului împădurit trebuie clarificate, recunoscute și respectate.”

✓ „Siturile recunoscute ca având o semnificație istorică, culturală sau spirituală vor fi protejate și administrate într-un mod corespunzător semnificației sitului.”

✓ „Este recomandat ca practicile de gospodărire a pădurii să folosească din plin experiența și cunoștințele locale despre pădure, furnizate de comunitățile locale, deținătorii de păduri, administratorii ariilor protejate și localnici.”

## **B. Obiective stabilite la nivel național cu privire la exploatarea forestiere situate în arii protejate**

### ***Strategia forestieră națională 2022-2030***

Având în vedere funcțiile ecologice, sociale și economice ale pădurilor, s-a impus ca actualizarea politicii și strategiei de dezvoltare a sectorului forestier să fie un proces consultativ și participativ, la care să-și aducă contribuția toți factorii implicați, inclusiv publicul larg.

Având în vedere rolul domeniului forestier pentru societate precum și pentru toate ramurile economice, dezvoltarea acestui sector se realizează sub supravegherea statului, prin elaborarea și transpunerea în practică a unei strategii sectoriale, iar pe termen scurt prin implementarea unei politici corelate cu documentul strategic.

Strategia Națională pentru Păduri - SNP30 este un document strategic care urmărește:

- să asigure integrarea echilibrată a funcțiilor sociale, ecologice și economice în gestionarea pădurilor și furnizarea cu continuitate a serviciilor ecosistemice;

- să obțină un acord social privind armonizarea drepturilor, intereselor și obligațiilor factorilor interesați și a celor afectați de gestionarea pădurilor;

- să permită adaptarea instrumentelor de reglementare și control, a celor de suport financiar și a celor de bune practici în raport cu țelul propus.

SNP30 urmărește să fie în concordanță cu principiile constituționale, cu principiile de gestionare durabilă a pădurilor, cu principiile formulate de directivele și strategiile relevante ale UE și cu cele incluse în celelalte tratate și acorduri la care România este parte.

Principiile de gestionare durabilă a pădurilor au o lungă perioadă de aplicare în gospodărirea pădurilor naționale, reiterarea acestora în contextul elaborării SNP30 fiind necesară din perspectiva validării asumărilor strategice de nivel european. Principiile de gestionare a pădurilor care stau la baza elaborării SNP30 sunt:

- Principiul asigurării continuității SE: gestionarea pădurilor se face cu asigurarea eficacității funcționale și furnizării cu continuitate a SE esențiale pentru societate, inclusiv prin creșterea suprafeței împădurite.

- Principiul asigurării stabilității ecosistemelor forestiere: politica forestieră urmărește creșterea stabilității ecosistemelor forestiere și adaptarea lor la perturbațiile tot mai frecvente, inclusiv în contextul schimbărilor climatice.

- Principiul reprezentativității în conservarea biodiversității: conservarea biodiversității în ecosistemele forestiere este abordată prioritar prin ariile naturale protejate, precum și prin măsuri specifice, proporțional cu gradul de periclitate a habitatelor și/sau speciilor, aplicate la nivel de ecosistem în suprafețele din afara rețelei de arii naturale protejate.

- Principiul viabilității și competitivității economice: politica forestieră susține un sector forestier competitiv și viabil din punct de vedere economic și orientat către bioeconomia circulară.

SNP30 urmărește, cu prioritate, crearea unui cadru de guvernare a pădurilor adaptat modificărilor structurale ale sectorului forestier național, bazat pe următoarele principii de bună guvernare:

- Principiul fundamentării științifice: deciziile strategice și de management se bazează pe date robuste, rezultate ale studiilor științifice, ce reflectă provocările actuale de natură economică, socială și de mediu ale sectorului.

- Principiul coerenței legislative: cadrul de reglementare a sectorului forestier este clar, armonizat, predictibil, adaptabil, eficient și permite o evaluare permanentă a eficacității implementării.

- Principiul eficienței administrative: cadrul administrativ este clar, eficient și competitiv, pentru a stimula proprietarii și gestionarii de pădure să întreprindă activități concrete cu scopul de a îmbunătăți stabilitatea și productivitatea pădurilor.

- Principiul respectului față de proprietate: stabilirea și implementarea instrumentelor de politică forestieră nu îngreșesc manifestarea dreptului de proprietate.

- Principiul integrării nevoilor sociale: politica forestieră integrează nevoile societății și ale comunităților locale privind furnizarea bunurilor și SE necesare și facilitează incluziunea socială.

- Principiul integrării intersectoriale: formularea obiectivelor strategice ale sectorului forestier trebuie să se facă cu alinierea la politicile sectoriale adiacente sectorului la nivel național, european și internațional.

- Principiul politicii participative: stabilirea instrumentelor politicii forestiere și evaluarea rezultatelor acestora se realizează cu implicarea transparentă, constructivă și activă a publicului interesat.

- Principiul transparenței: politica forestieră se bazează pe realizarea unui sistem transparent de gospodărire a pădurilor, care să asigure accesul publicului la informații actualizate, utile și relevante privind obiectivele de management forestier și implementarea acestora.

#### ***Planul național de protecție a calității atmosferei***

În cadrul planului analizat trebuie respectate următoarele acte normative din legislația românească privitoare la protecția calității aerului:

- Legea nr. 104/2011;

- HG nr. 645/2005 privind aprobarea Strategiei naționale a României privind schimbările climatice 2005;

- HG nr. 1877/2005 pentru aprobarea Planului național de acțiune privind schimbările climatice (PNASC);

- STAS 12574/1987 - "Aer din zonele protejate".

#### ***Planul național de protecție a calității apelor de suprafață și subterane***

În cadrul planului analizat trebuie respectate următoarele acte normative din legislația românească privitoare la protecția calității apelor:

- Legea apelor nr. 107/1996, cu completările și modificările ulterioare, inclusiv Legea nr. 112/2006;

- Ordinul M.A.P.M. nr. 1146/2002 privind aprobarea Normativului privind obiectivele de referință pentru clasificarea calității apelor de suprafață, modificat și completat de Ord. nr. 161/2006;

- Ordinul comun al Ministerului Mediului și Gospodăririi Apelor și Ministerul Agriculturii, Dezvoltării Rurale și Pădurilor nr. 1182/22.11.2005 și nr. 1270/30.11.2005 privind aprobarea codului de bune practici agricole pentru protecția apelor împotriva poluării cu nitrați din surse agricole.

#### ***Planul național de gestionare a deșeurilor***

În activitatea de gestionare a deșeurilor rezultate din activitățile umane (locuințele situate în apropierea amplasamentelor trupurilor de pădure) trebuie respectate următoarele acte normative din legislația românească și europeană:

- Gestionarea deșeurilor, care pot ajunge pe solul aferent trupurilor de pădure, se va face conform HG 856/2002, Anexa 1 (cap. 1 generarea deșeurilor, cap. 2 stocarea provizorie, tratarea și transportul deșeurilor, cap. 3 valorificare deșeurilor, cap. 4 eliminarea deșeurilor) titularul având obligația ținerii acestor evidențe precum și raportarea acestora la organele abilitate;
- Directiva Consiliului 75/442/CEE privind gestionarea deșeurilor, modificată de Directiva 91/156 CEE;
- Regulamentul Parlamentului European și al Consiliului Europei nr. 2150/2002 privind statistica deșeurilor, modificat de Regulamentul Comisiei nr. 574/2004.

## 5.2. OBIECTIVE DE MEDIU

Obiectivele social-economice și ecologice ale arboretelor reflectă cerințele societății față de produsele și serviciile oferite de pădure. Pentru arboretele din această unitate obiectivele sunt atât de protecție, cât și de producție. Ca obiective prioritare de protecție s-au stabilit conservarea arboretelor situate pe stâncării, pe terenuri cu înclinare mai mare de 35g, cu risc ridicat de eroziune, a arboretelor situate pe terenuri cu substraturi litologice foarte vulnerabile la eroziuni și alunecări, și ocrotirea genofondului și ecofondului forestier. De asemenea, s-a avut în vedere ameliorarea și conservarea biodiversității, având în vedere că suprafață de 150,19 ha este inclusă în ROSPA0141 Subcarpații Vrancei.

Ca obiective de producție s-au fixat: obținerea de masă lemnoasă de calitate superioară pentru cherestea, dar și pentru celuloză, hârtie, construcții sau foc, valorificarea superioară a vânatului și a produselor accesorii ale pădurii, concomitent cu gestionarea durabilă a biodiversității.

Corespunzător obiectivelor social-economice și ecologice fixate de amenajamentul silvic al U.P. II Terra Intermed, repartizarea pe grupe, subgrupe și categorii funcționale a suprafeței acoperite de pădure este redată în *subcap. 1.2.2.2. Descrierea planului*.

Obiectivele social-economice stabilite pentru pădurile din cadrul teritoriului studiat, concretizate în produse și servicii de protecție sau sociale, sunt specificate, conform planului analizat, în tabelul următor:

**Tabel 30: Obiective stabilite prin Amenajamentul Silvic U.P. II Terra Intermed**

<b>Grupa de obiective și servicii</b>	<b>Denumirea obiectivului de protejat sau a serviciilor de realizat</b>
Protecția solului și subsolului	- protecția arboretelor situate pe stâncării și pe terenuri cu înclinare mai mare de 35 grade. Prin amenajamentul silvic analizat 146,92 ha (30%) de pădure au fost încadrate, ca funcție prioritară, în categoriile funcționale 1.2A – <i>Arboretele situate pe stâncării, pe grohotișuri și pe terenuri cu eroziune în adâncime și pe terenuri cu înclinare mai mare de 30 grade pe substrate de fliș (facies marnos, marno-argilos și argilos), nisipuri, pietrișuri și loess, precum și cele situate pe terenuri cu înclinare mai mare de 35 grade, pe alte substrate litologice (T II) – 14,99 ha (3%) și 1.2L – Arboretele situate pe terenuri cu substraturi litologice foarte vulnerabile la eroziuni și alunecări, cu pante cuprinse până la limitele indicate la categoria 1.2A (T IV) – 131,93 ha (27%).</i>
Ocrotirea genofondului și ecofondului forestier, conservarea capitalului natural de interes comunitar	- asigurarea unei stări favorabile de conservare a speciilor de interes conservativ din ROSPA0141 Subcarpații Vrancei, a impus includerea suprafeței de 146,92 ha în categoria funcțională 1.5R - <i>Arboretele din păduri/ecosisteme de pădure cu valoare protectivă pentru specii de interes deosebit incluse în arii de protecție specială avifaunistică, în scopul conservării speciilor de păsări (din rețeaua ecologică Natura 2000 - ROSPA0141 Subcarpații Vrancei) (tipul funcțional IV).</i>

<b>Grupa de obiective și servicii</b>	<b>Denumirea obiectivului de protejat sau a serviciilor de realizat</b>
Obiective economice	- obținerea de masă lemnoasă de calitate ridicată, valorificabilă industrial; - satisfacerea nevoilor de lemn pentru construcții rurale lemn de foc și alte utilizări; - valorificarea altor resurse nelemnoase disponibile, în condițiile legii;
Obiective sociale	- satisfacerea necesităților recreațional-estetice și sanogene ale locuitorilor din zonă și ale turiștilor care practică drumețiile și sunt iubitori de natură; - valorificarea forței de muncă locale la lucrările de îngrijire și conducere a pădurii.

*Se constată că prin amenajament s-a promovat îmbinarea în mod cât mai armonios a potențialului bioproductiv și ecoproductiv al ecosistemelor forestiere cu cerințele actuale ale societății umane, fără a altera biodiversitatea, natura și stabilitatea pădurilor, urmărindu-se în principal obiective ecologice, sociale și economice.*

*De asemenea, se constată că la planificarea lucrărilor silvice s-a avut în vedere pe cât posibil diversificarea structurii arboretelor și promovarea genotipurilor și ecotipurilor valoroase prin regenerarea naturală a pădurii, respectiv menținerea unei acoperiri permanente a solului cu specii de arbori în diferite stadii de vegetație.*

Obiectivele de mediu s-au stabilit pentru factorii de mediu prezentați în capitolul anterior și stabiliți în conformitate cu prevederile HG nr. 1076/2004 și ale Anexei I la Directiva 2001/42/CE. Obiectivele de mediu iau în considerare și reflectă politicile și strategiile de protecție a mediului naționale și ale UE și au fost stabilite cu consultarea Grupului de Lucru. De asemenea, acestea iau în considerare obiectivele de mediu la nivel local și regional, stabilite prin Planul Local de Acțiune pentru Mediu al județului Vrancea.

**Tabel 31: Obiective de mediu**

<b>Factor/aspect de mediu</b>	<b>Obiective de mediu</b>	<b>Obiectivele planului</b>
<b>Populația și sănătatea umană</b>	Prioritizarea obiectivelor ecologice, ce au ca efect creșterea rolului jucat pădurii asupra stării de sănătate a populației	Protecția pădurilor împotriva factorilor perturbatori (incendii, doborâturi, boli, poluare, uscăre anormală).
<b>Mediul economic și social</b>	Dezvoltarea durabilă a zonei	Promovarea unui proces de producție bazat pe potențialul de regenerare a resursei; Sustținerea indirectă a pieței locurilor de muncă din regiune.
<b>Biodiversitate</b>	Asigurarea integrității ariilor naturale protejate	Menținerea și îmbunătățirea, după caz, a statutului de conservare a speciilor și habitatelor de interes comunitar.
<b>Solul</b>	Ameliorarea calității stratului de sol	Asigurarea permanenței pădurii, ce are ca efect prevenirea și reducerea fenomenelor de eroziune, reținerea materialelor aluvionare, reducerea fenomenelor de alunecare a terenurilor sau de degradare a solurilor. Recoltarea masei lemnoase implică perturbarea stratului de sol în lungul căilor de colectare, precum și folosirea de mijloace mecanizate ce pot polua solul prin pierderi accidentale de carburanți și lubrifianți.
<b>Apa</b>	Ameliorarea calității apelor și asigurarea unui	Promovarea speciilor din tipul natural fundamental, adaptate cel mai bine condițiilor de vegetație.

<b>Factor/aspect de mediu</b>	<b>Obiective de mediu</b>	<b>Obiectivele planului</b>
	<p>circuit echilibrat al apei în natură</p>	<p>Promovarea unui proces de recoltare a masei lemnoase bazat pe menținerea unor consistențe ridicate în arboretele parcurse cu lucrări de îngrijire și pe regenerarea sub masiv în arboretele parcurse cu lucrări de regenerare, asigurând astfel funcția de retenție cu continuitate a excedentelor din precipitații în coronament sau litieră.</p> <p>Recoltarea masei lemnoase implică însă și creșterea concentrațiilor de materii în suspensie provenite din perturbarea stratului de sol (în timpul precipitațiilor), precum și folosirea de mijloace mecanizate ce pot polua apele supraterane prin pierderi accidentale de carburanți și lubrifianți.</p>
<b>Aerul</b>	<p>Ameliorarea calității aerului</p>	<p>Realizarea unei structuri echilibrate a fondului forestier pe clase de vârstă, asigurând astfel maximizarea și continuitatea funcției de ameliorarea a calității aerului (fixarea dioxidului de carbon și a poluanților din atmosferă, degajarea de oxigen, etc.).</p>
<b>Zgomotul și vibrațiile</b>	<p>Asigurarea liniștii în fondul forestier</p>	<p>Menținerea unei densități optime a arboretelor limitează propagarea zgomotului și a vibrațiilor produse de utilajele folosite în lucrările silvotecnice.</p> <p>Existența amenajamentului silvic dă posibilitatea accesării măsurilor de Silvomediu prin care se asigură "zone de liniște" (Măsura 15.1).</p>
<b>Factorii climatici</b>	<p>Combaterea fenomenului de încălzire globală</p>	<p>Asigurarea integrității fondului forestier, gestionarea durabilă a pădurilor, promovarea speciilor din tipului natural fundamental.</p> <p>Realizarea unei structuri echilibrate a fondului forestier pe clase de vârstă, asigurând astfel maximizarea cu continuitate a fixării dioxidului de carbon din atmosferă.</p>
<b>Peisajul</b>	<p>Asigurarea funcției peisagistice a pădurilor</p>	<p>Asigurarea integrității fondului forestier, gestionarea durabilă a pădurilor.</p> <p>Asigurarea igienei și a diversității structurale a pădurii.</p> <p>Recoltarea de masă lemnoasă sub formă de produse principale alterează local, pe anumite perioade de timp, funcția peisagistică a pădurilor.</p>



## 6. POTENȚIALE EFECTE SEMNIFICATIVE ASUPRA MEDIULUI

### 6.1. ASPECTE GENERALE

Cerințele HG nr. 1076/2004 prevăd să fie evidențiate efectele semnificative asupra mediului determinate de implementarea planului supus evaluării de mediu. Scopul acestor cerințe constă în identificarea, predicția și evaluarea formelor de impact generate de implementarea planului.

Evaluarea de mediu pentru planuri și programe necesită identificarea impactului semnificativ asupra factorilor/aspectelor de mediu al prevederilor planului avut în vedere.

Impactul semnificativ este definit ca fiind *“impactul care, prin natura, magnitudinea, durata sau intensitatea sa alterează un factor sensibil de mediu”*.

Conform cerințelor HG nr. 1076/2004, efectele potențiale semnificative asupra factorilor /aspectelor de mediu trebuie să includă efectele secundare, cumulative, sinergice, pe termen scurt, mediu și lung, permanente și temporare, pozitive și negative.

În vederea evaluării impactului prevederilor Amenajamentului Silvic s-au stabilit cinci categorii de impact. Evaluarea impactului se bazează pe criteriile de evaluare prezentate în subcapitolul 6.2 și a fost efectuată pentru toți factorii/aspectele de mediu stabiliți/stabilite a avea relevanță pentru planul analizat.

Evaluarea și predicția impactului s-au efectuat pe baza metodelor expert. Principiul de bază luat în considerare în determinarea impactului asupra factorilor/aspectelor de mediu a constat în evaluarea propunerilor planului în raport cu obiectivele de mediu prezentate în capitolul anterior. Ca urmare, atât categoriile de impact, cât și criteriile de evaluare au fost stabilite cu respectarea acestui principiu.

Categoriile de impact sunt descrise în tabelul de mai jos.

Tabel 32: Categoriile de impact

Categoria de impact	Descriere
Impact negativ semnificativ - -	Efecte negative de durată sau ireversibile asupra factorilor/aspectelor de mediu
Impact negativ ne semnificativ -	Efecte negative minore asupra factorilor/aspectelor de mediu
Neutru 0	Efecte pozitive și negative care se echilibrează sau nici un efect
Impact pozitiv ne semnificativ +	Efecte pozitive ale propunerilor planului asupra factorilor/aspectelor de mediu
Impact pozitiv semnificativ ++	Efecte pozitive de lungă durată sau permanente ale propunerilor planului asupra factorilor/aspectelor de mediu

### 6.2. CRITERII PENTRU DETERMINAREA EFECTELOR POTENȚIALE SEMNIFICATIVE ASUPRA MEDIULUI PRIN IMPLEMENTAREA PLANULUI

În vederea identificării efectelor potențiale semnificative asupra mediului ale prevederilor planului au fost stabilite criteriile de evaluare pentru fiecare dintre factorii/aspectele de mediu relevanți/relevante și care s-au luat în considerare la stabilirea obiectivelor de mediu.

Tabel 33: Criterii de evaluare

Factor/aspect de mediu	Criterii de evaluare	Comentarii
Populația și sănătatea umană	Calitatea factorilor de mediu în raport cu valorile limită specifice pentru protecția sănătății umane (populația din vecinătatea căilor principale de transport).	-

Factor/aspect de mediu	Criterii de evaluare	Comentarii
	Măsuri de diminuarea a impactului asupra factorilor de mediu.	
<b>Mediul economic și social</b>	Criteriile de evaluarea a impactului datorită implementării planului a luat în considerare formele de impact socio-economic pentru următoarele domenii: -terenuri, infrastructură; -legături sociale și calitatea vieții; -acces; -protecția comunității; -efectele socio – economice după implementarea proiectului; -măsuri de diminuare și gestionare a impactului	Implementarea planului analizat va determina apariția unor forme de impact pozitiv pe termen lung din punct de vedere socio – economic prin crearea de noi locuri de muncă pentru comunitățile locale.
<b>Biodiversitate</b>	<b>Aspecte tratate separat și detaliate mai jos</b>	
<b>Solul</b>	Surse potențiale de poluare a solului pe durata implementării obiectivelor amenajamentului. Suprafețe de sol afectate și natura acestor poluanți. Gestionarea deșeurilor. Măsuri pentru reducerea poluanților.	Implementarea planului va duce la producerea de forme diverse de impact asupra solului: fizic, mecanic, chimic și biologic.
<b>Apa</b>	Calitatea apei potabile; Posibilitatea poluării apelor pluviale.	-
<b>Aerul, zgomotul și vibrațiile</b>	Concentrații de poluanți în emisiile de la sursele dirijate și de la sursele mobile în raport cu valorile limită prevăzute de legislația de mediu. Nivelul de zgomot în zonele cu receptori sensibili în raport cu valorile limită prevăzute de stasuri și legislația națională. Sisteme de măsuri pentru reducerea poluării fonice și pentru reducerea efectelor vibrațiilor.	Implementarea obiectivelor propuse vor genera pe suprafețe mici și cu caracter temporar cantități suplimentare de poluanți. Nivelul poluării cumulate se înscrie în limitele normativelor și stasurilor în vigoare în ceea ce privește poluarea atmosferică. Implementarea planului nu va conduce la efecte semnificative, la creșterea nivelului de fond al zgomotului.
<b>Factorii climatici</b>	Măsuri pentru diminuarea efectelor condițiilor climatice nefavorabile și emisiilor de gaze cu efect de seră.	Planul va determina forme de impact neutru asupra factorilor climatici.
<b>Peisajul</b>	Modificări asupra peisajului pe scară locală. Forme de impact asupra componentelor de mediu. Măsuri de diminuare a impactului.	Implementarea proiectului va avea un impact la scară locală asupra peisajului

### 6.3. IDENTIFICAREA IMPACTULUI

Obiectul prezentului studiu este analiza impactului aplicării planului de Amenajament Silvic al fondului forestier proprietate privată aparținând S.C. O-CALL FOREST S.R.L., U.P. II Terra Intermed, asupra ariei naturale protejate **ROSPA0141 Subcarpații Vrancei**. Amenajamentul Silvic fiind un document programatic, bazat pe **obiective și măsuri de management pentru atingerea obiectivelor**, respectiv lucrări silvice (stabilite conform normelor silvice de amenajare).

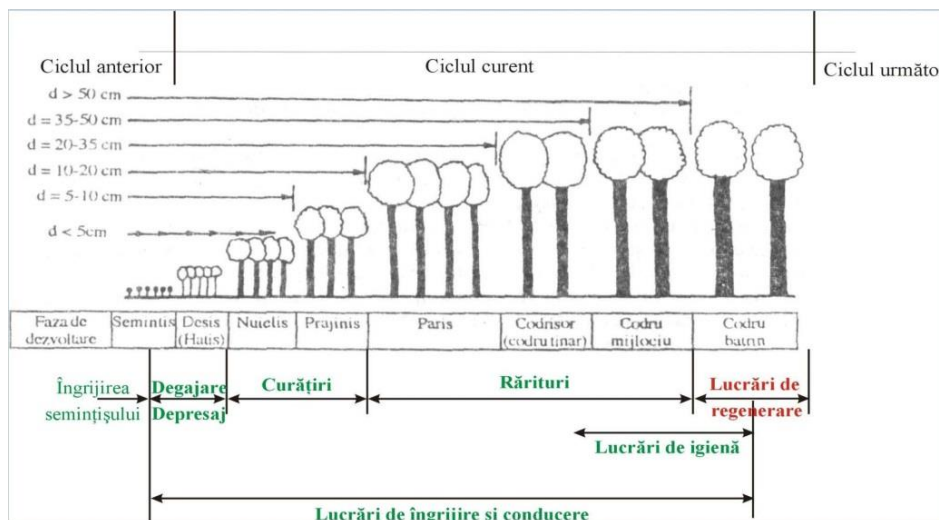
Impactul generat de modul în care vor fi implementate soluțiile tehnice stabilite în amenajament, nu face obiectul prezentului studiu, analiza făcându-se cu premisa că modul de aplicare a lucrărilor silvice se va face cu un impact minim. În procesul de evaluare a impactului



am urmărit efectele generate de soluțiile tehnice asupra criteriilor ce definesc starea favorabilă de conservare a speciilor prezente sau potențial prezente în suprafața studiată.

Din analiza obiectivelor Amenajamentului Silvic, așa cum sunt ele prezentate la **capitolul 1.2.2.2 Descrierea planului**, se poate concluziona că acestea coincid cu obiectivele generale ale rețelei Natura 2000, respectiv a obiectivelor de conservare a speciilor de interes comunitar. În cazul habitatelor, planul de amenajament are ca obiectiv asigurarea continuității pădurii, promovarea tipurilor fundamentale de pădure, menținerea funcțiilor ecologice și economice ale pădurii așa cum sunt stabilite ele prin încadrarea în grupe funcționale și subunități de producție.

*Obiectivele* asumate urmează a fi concretizate prin stabilirea *măsurilor de management* (lucrări silvice), în funcție de realitatea din teren, aspectul, vârsta, compoziția, consistența și funcțiile pe care le îndeplinesc arboretele.



Figură 9: Măsurile de management în raport cu vârsta arboretelor

## 6.4. ANALIZA IMPACTULUI IMPLEMENTĂRII PLANULUI ASUPRA FACTORILOR DE MEDIU

### A. Apa

Vegetația forestieră existentă în păduri are un rol deosebit de important în protejarea învelișului de sol și în reglarea debitelor de apă de suprafață și subterane, în special în perioadele când se înregistrează precipitații importante cantitativ.

În urma desfășurării activităților de exploatare forestieră și a activităților silvice poate apare un nivel ridicat de perturbare a solului care are ca rezultat creșterea încărcării cu sedimente a apelor de suprafață, mai ales în timpul precipitațiilor abundente, având ca rezultat direct creșterea concentrațiilor de materii în suspensie în receptorii de suprafață.

Totodată mai pot apare pierderi accidentale de carburanți și lubrifianți de la utilajele și mijloacele auto care acționează pe locație.

### **Măsurile pentru diminuarea impactului**

Pentru diminuarea impactului asupra factorului de mediu apă se impun următoarele măsuri:

- se vor lua toate măsurile necesare pentru prevenirea poluărilor accidentale și limitarea consecințelor acestora;
- stabilirea căilor de acces provizorii la o distanță minimă de 1,5 m față de orice curs de apă;
- depozitarea resturilor de lemne și frunze rezultate și a rumegușului nu se va face în zone cu potențial de formare de torenți, albiile cursurilor de apă sau în locuri expuse viiturilor;

- amplasarea platformelor de colectare în zone accesibile mijloacelor auto pentru încărcare;
- este interzisă depozitarea masei lemnoase în albiile cursurilor de apă sau în locuri expuse viiturilor;
- este interzisă executarea de lucrări de întreținere a motoarelor mijloacelor auto sau a utilajelor folosite la exploatarea fondului forestier în zone situate în pădure, albiile cursurilor de apă sau în locuri expuse viiturilor;
- eliminarea imediată a efectelor produse de pierderi accidentale de carburanți și lubrifianți;
- este interzisă alimentarea cu carburanți a mijloacelor auto sau a utilajelor folosite la exploatarea fondului forestier în zone situate în pădure, în albiile cursurilor de apă sau în locuri expuse viiturilor;
- evitarea traversării cursurilor de apă de către utilajele și mijloacele auto care deservește activitatea de exploatare.

## **B. Aer**

Emisiile în aer rezultate în urma funcționării motoarelor termice din dotarea utilajelor și mijloacelor auto ce vor fi folosite în activitățile de exploatare sunt dependente de etapizarea lucrărilor. Întrucât aceste lucrări se vor desfășura punctiform pe suprafața analizată și nu au un caracter staționar nu sunt monitorizate în conformitate cu prevederile Ordinului MMP nr. 462/1993 pentru aprobarea Condițiilor tehnice privind protecția atmosferei și Normelor metodologice privind determinarea emisiilor de poluanți atmosferici produși de surse staționare. Ca atare nu se poate face încadrarea valorilor medii estimate în prevederile acestui ordin.

Se poate afirma, totuși, că nivelul acestor emisii este scăzut și nu depășește limite maxime admise și că efectul acestora este anihilat de vegetația din pădure.

Prin implementarea amenajamentului silvic, vor rezulta emisii de poluanți în aer în limite admisibile. Acestea vor fi:

- emisii din surse mobile (oxid de carbon, oxizi de azot, oxizi de sulf, poluanți organici persistenți și pulberi) de la mijloacele de transport care vor deservește amenajamentul silvic. Cantitatea de gaze de eșapare este în concordanță cu mijloacele de transport folosite și de durata de funcționare a motoarelor acestora în perioada cât se află pe amplasament;
- emisii din surse mobile (oxid de carbon, oxizi de azot, oxizi de sulf, poluanți organici persistenți și pulberi) de la utilajele care vor deservește activitatea de exploatare (TAF - uri, tractoare, etc.);
- emisii din surse mobile (oxid de carbon, oxizi de azot, oxizi de sulf, poluanți organici persistenți și pulberi) de la mijloacele de tăiere (drujbe) care vor fi folosite în activitatea de exploatare;
- pulberi (particule în suspensie) rezultate în urma activităților de doborâre, curățare, transport și încărcare masă lemnoasă.

### ***Măsuri pentru diminuarea impactului***

În activitatea de exploatare forestiera nu se folosesc utilaje ale căror emisii de noxe să ducă la acumulări regionale cu efect asupra sănătății populației locale și a animalelor din zonă. Pentru diminuarea impactului asupra factorului de mediu aer se impun o serie de măsuri precum:

- folosirea de utilaje și mijloace auto dotate cu motoare termice care să respecte normele de poluare EURO 3 - EURO 5;
- efectuarea la timp a reviziilor și reparațiilor motoarelor termice din dotarea utilajelor și a mijloacelor auto;
- etapizarea lucrărilor silvice cu distribuirea desfășurării lor pe suprafețe restrânse de pădure;

- folosirea unui număr de utilaje și mijloace auto de transport adecvat fiecărei activități și evitarea supradimensionării acestora;
- evitarea funcționării în gol a motoarelor utilajelor și a mijloacelor auto.

### **C. Solul**

În activitățile de exploatare forestieră pot apare situații de poluare a solului datorită:

- eroziunii de suprafață în urma transportului necorespunzător (prin târâre sau semi- târâre) a buștenilor;
- tasarea solului datorită deplasării utilajelor pe căile provizorii de acces;
- alegerea inadecvată a traseelor căilor provizorii de acces;
- pierderi accidentale de carburanți și/sau lubrifianți de la utilajele și/sau mijloacele auto care deservesc activitatea de exploatare forestieră;
- deșeurilor menajere ce vor fi generate de personalul angajat al firmelor specializate ce vor întreprinde lucrările prevăzute de Amenajamentul Silvic.

O atenție deosebită trebuie acordată fenomenului de eroziune datorat apelor de suprafață. Fluctuațiile resurselor de apă ale râurilor se desfășoară între două momente extreme sunt reprezentate prin viituri și secete. Considerate riscuri naturale sau hazarde, în funcție de efectul lor, aceste fenomene pot determina dezastre sau catastrofe care provoacă dezechilibre mai mari sau mai mici în funcționalitatea sistemelor geografice.

#### ***Măsuri pentru diminuarea impactului***

- adoptarea unui sistem adecvat (ne-târât) de transport a masei lemnoase, acolo unde solul are compoziție de consistent "moale" în vederea scoaterii acesteia pe locurile de depozitare temporară;
- alegerea de căi provizorii de scoatere a masei lemnoase cu o declivitate sub 20% (mai ales pe versanți);
- alegerea de căi provizorii de scoatere a masei lemnoase astfel în zone cu teren pietros sau stâncos;
- alegerea de căi provizorii de scoatere a masei lemnoase pe distanțe cât se poate de scurte;
- dotarea utilajelor care deservesc activitatea de exploatare forestieră (TAF -uri) cu anvelope de lățime mare care să aibă ca efect reducerea presiunii pe sol și implicit reducerea fenomenului de tasare;
- în cazul în care s-au format șanțuri sau șleauri se va reface portanța solului (prin nivelarea terenului) pe traseele căilor provizorii de scoatere a masei lemnoase;
- platformele pentru depozitarea provizorie a masei lemnoase vor fi alese în zone care să prevină posibilele poluări ale solului (drumuri forestiere, platforme asfaltate situate limitrof șoselelor existente în zonă, etc.);
- drumurile destinate circulației autovehiculelor, inclusiv locurile de parcare vor fi selectate să fie în sistem impermeabil;
- pierderile accidentale de carburanți și/sau lubrifianți de la utilajele și/sau mijloacele auto care deservesc activitatea de exploatare forestieră vor fi îndepărtate imediat prin decopertare;
- spațiile pentru colectarea și stocarea temporară a deșeurilor vor fi realizate în sistem impermeabil.

### **D. Zgomotul și vibrațiile**

Zgomotul și vibrațiile sunt generate de funcționarea motoarelor, utilajelor și a mijloacelor auto. Datorită numărului redus al acestora, soluțiilor constructive și al nivelului tehnic superior de dotare cantitatea și nivelul zgomotului și al vibrațiilor se vor situa în limite acceptabile. Totodată mediul în care acestea se produc (pădure cu multă vegetație) va contribui direct la atenuarea lor și la reducerea distanței de propagare.

## Evaluarea efectelor potențiale asupra factorilor de mediu relevanți pentru plan

**Tabel 34: Evaluarea efectelor potențiale a lucrărilor prevăzute în Amenajamentul Silvic U.P. II Terra Intermed asupra factorilor de mediu relevanți pentru plan**

Factor de mediu	Lucrări propuse prin planurile analizate	Evaluarea impactului asupra factorului de mediu analizat	Efectul implementării Amenajamentului Silvic asupra factorului de mediu analizat	Ponderea impactului cumulativ
Sănătatea umană	Impăduriri / completări	++	<p>Creșterea riscului de poluare pentru locuitorii din zonă ca urmare a creșterii intensității traficului în zonă poate determina un impact negativ nesemnificativ.</p> <p>Îmbunătățirea bugetelor autorităților locale prin creșterea veniturilor din taxe și impozite, determinând creșterea posibilităților de dezvoltare urbană a localității și astfel determină un impact pozitiv semnificativ.</p> <p>Crește încrederea pentru alte investiții în zonă și astfel se va genera un impact pozitiv nesemnificativ.</p> <p>Determină menținerea și îmbunătățirea capacității vegetației forestiere de a asimila dioxid de carbon și a elibera oxigen – purificarea atmosferei având un impact pozitiv semnificativ.</p>	Pozitiv semnificativ
	Ajutorarea regenerării naturale	++		
	Ingrijirea semințișurilor	++		
	Taieri igienă	+		
	Degajări	++		
	Curățiri	++		
	Rărituri	++		
	T. progresive - punere în lumină	++		
	T. progresive - racordare	+		
	T. în crâng	+		
	T. rase	0		
T. de conservare	++			
Apa	Impăduriri / completări	++	<p>Împiedicarea formării de viituri și/sau torenți care să antreneze materiale poluante în cursurile de apă de suprafață – impact pozitiv semnificativ.</p> <p>Creșterea probabilității aportului de apă rezultată din precipitații cu efect direct asupra debitelor de apă de suprafață și asupra pânzei freatice de suprafață – impact pozitiv nesemnificativ.</p> <p>Posibilitatea de poluare accidentală a apelor prin poluarea solului cu soluții sau lubrifianți, manipulate necorespunzător, care pot să ajungă în apele subterane și de suprafață prin intermediul apelor pluviale sau de infiltrație determină un posibil impact negativ nesemnificativ.</p>	Pozitiv nesemnificativ
	Ajutorarea regenerării naturale	++		
	Ingrijirea semințișurilor	++		
	Taieri igienă	+		
	Degajări	+		
	Curățiri	+		
	Rărituri	+		
	T. progresive - punere în lumină	+		
	T. progresive - racordare	+		
	T. în crâng	+		
	T. rase	0		

Factor de mediu	Lucrări propuse prin planurile analizate	Evaluarea impactului asupra factorului de mediu analizat	Efectul implementării Amenajamentului Silvic asupra factorului de mediu analizat	Ponderea impactului cumulativ
	T. de conservare	+		
Aer	Impăduriri / completări	++	Intensificarea traficului rutier va genera o poluare a aerului cu praf și particule încărcate cu metale emise în gazele de eșapament ducând astfel la un impact negativ nesemnificativ. Determină menținerea și îmbunătățirea capacității vegetației forestiere de a asimila dioxid de carbon și a elibera oxigen – purificare atmosferei având un impact pozitiv semnificativ.	Neutru
	Ajutorarea regenerării naturale	++		
	Ingrijirea semințurilor	++		
	Taieri igienă	0		
	Degajări	0		
	Curățiri	0		
	Rărituri	0		
	T. progresive - punere în lumină	0		
	T. progresive - racordare	0		
	T. în crâng	0		
	T. rase	0		
	T. de conservare	0		
Sol	Impăduriri / completări	++	Intensificarea traficului rutier va genera o poluare pe termen scurt și pe suprafețe mici a solului cu praf și particule încărcate cu metale emise în gazele de eșapament – impact negativ nesemnificativ. Pe amplasamente se pot produce poluări accidentale ale solului datorită manipulărilor necorespunzătoare a soluțiilor tehnice și a lubrifianților – impact negativ nesemnificativ. Pe amplasament mai poate exista o poluare potențială generată de o practică necorespun-zătoare de colectare și eliminare a deșeurilor generate – impact negativ nesemnificativ. Efectul de eroziune este atenuat sau chiar stopat de lucrările Amenajamentului Silvic ce determină menținerea și îmbunătățirea capacitatății vegetației forestiere de a fixa substratul litologic – impact pozitiv semnificativ	Pozitiv nesemnificativ
	Ajutorarea regenerării naturale	++		
	Ingrijirea semințurilor	++		
	Taieri igienă	+		
	Degajări	+		
	Curățiri	+		
	Rărituri	+		
	T. progresive - punere în lumină	+		
	T. progresive - racordare	0		
	T. în crâng	0		
	T. rase	0		
	T. de conservare	++		

Factor de mediu	Lucrări propuse prin planurile analizate	Evaluarea impactului asupra factorului de mediu analizat	Efectul implementării Amenajamentului Silvic asupra factorului de mediu analizat	Ponderea impactului cumulativ
<b>Zgomotul și vibrațiile</b>	Impăduriri / completări	0	Impact pe termen scurt asupra receptorilor sensibili datorită intensificării traficului rutier și al utilajelor mecanice folosite în desfășurarea activităților specifice silviculturii – impact negativ nesemnificativ.	Neutru
	Ajutorarea regenerării naturale	0		
	Ingrijirea semințșurilor	0		
	Taieri igienă	0		
	Degajări	0		
	Curățiri	0		
	Rărituri	0		
	T. progresive - punere în lumină	0		
	T. progresive - racordare	-		
	T. în crâng	-		
	T. rase	-		
	T. de conservare	+		
	<b>Peisajul</b>	Impăduriri / completări		
Ajutorarea regenerării naturale		+		
Ingrijirea semințșurilor		+		
Taieri igienă		+		
Degajări		+		
Curățiri		+		
Rărituri		+		
T. progresive - punere în lumină		0		
T. progresive - racordare		-		
T. în crâng		-		
T. rase		-		
T. de conservare		0		
<b>Biodiversitatea</b>		<b>Aspecte tratate separate și detaliat mai jos.</b>		

## 6.5. ANALIZA IMPACTULUI ASUPRA BIODIVERSITĂȚII

Rețeaua Ecologică Natura 2000 urmărește menținerea, îmbunătățirea sau refacerea stării de conservare favorabilă a speciilor și habitatelor de importanță comunitară din siturile Natura 2000, luând în considerare **realitățile economice, sociale și culturale specifice la nivel regional și local** ale fiecărui stat membru al Uniunii Europene. Prin urmare această rețea ecologică nu are în vedere altceva decât **gospodărirea durabilă a speciilor și habitatelor de importanță comunitară** din siturile Natura 2000. Însăși existența unor specii și habitate într-o stare bună de conservare, atestă faptul că gestionarea durabilă a resurselor naturale nu este incompatibilă cu obiectivele Natura 2000.

În cazul unui habitat forestier, starea de conservare este dată de totalitatea factorilor ce acționează asupra sa și asupra speciilor tipice și care îi poate afecta pe termen lung răspândirea, structura și funcțiile, precum și supraviețuirea speciilor tipice. Această stare se consideră "favorabilă" atunci când sunt îndeplinite condițiile (Directiva 92/43/CEE, Comisia Europeană 1992):

- 1. arealul natural al habitatului și suprafețele pe care le acoperă în cadrul acestui areal sunt stabile sau în creștere;**
- 2. habitatul are structura și funcțiile specifice necesare pentru conservarea sa pe termen lung, iar probabilitatea menținerii acestora în viitorul previzibil este mare;**
- 3. speciile care îi sunt caracteristice se află într-o stare de conservare favorabilă.**

Așadar, la nivelul fiecărei regiuni biogeografice (în siturile de importanță comunitară propuse și chiar în afara acestora), pentru ca un anumit habitat considerat de importanță comunitară să aibă o stare de conservare favorabilă, trebuie să fie gospodărit astfel încât să fie îndeplinite concomitent aceste trei condiții.

Abordarea corectă și completă a problemei gospodăririi durabile a habitatelor forestiere de importanță comunitară trebuie să cuprindă în mod obligatoriu următoarele patru etape (Stăncioiu et al. 2009):

- ✓ descrierea tipurilor de habitate
- ✓ evaluarea stării lor de conservare (pentru a cunoaște pașii necesari de implementat în continuare)
- ✓ propunerea de măsuri de gospodărire adecvate
- ✓ monitorizarea dinamicii stării de conservare (pentru îmbunătățirea continuă a modului de management).

În ceea ce privește aria naturală protejată ROSPA0141 Subcarpații Vrancei, considerăm că **menținerea structurii naturale și a funcțiilor specifice habitatelor forestiere va conduce la menținerea speciilor caracteristice într-o stare de conservare favorabilă** și ca atare va fi îndeplinită și cea de-a treia condiție necesară pentru asigurarea unei stări de conservare favorabilă la nivel de habitat (speciile care sunt caracteristice unui anumit habitat se află într-o stare de conservare favorabilă).

De menționat este faptul că amenajamentele silvice pentru fondurile forestiere incluse în ariile naturale protejate de interes național trebuie să fie parte a planurilor de management. În ceea ce privește habitatele, amenajamentul silvic analizat urmărește o conservare (prin gospodărire durabilă) a tipurilor de ecosisteme existente. Așadar este vorba de perpetuarea aceluiași tip de ecosistem natural (menținerea, refacerea sau îmbunătățirea structurii și funcțiilor lui). Lipsa măsurilor de gospodărire poate duce la declanșarea unor succesiuni nedorite, către alte tipuri de habitate. Astfel, măsurile de gospodărire propuse vin în a dirija dinamica pădurilor în sensul perpetuării acestora nu numai ca tip de ecosistem (ecosistem forestier) dar mai ales ca ecosistem cu o anumită compoziție și structură.

Amenajamentul silvic al U.P. II Terra Intermed, prin măsurile de gospodărire propuse, menține sau reface starea de conservare favorabilă a habitatelor naturale, prin gospodărirea durabilă a pădurilor.

Amenajamentul silvic a avut ca bază următoarele principii:

- principiul continuității exercitării funcțiilor atribuite pădurii;
- principiul exercitării optime și durabile a funcțiilor multiple de producție ori protecție;
- principiul valorificării optime și durabile a resurselor pădurii;
- principiul conservării și ameliorării biodiversității;
- principiul estetic, etc.

Având în vedere cele expuse/prezentate mai sus, putem concluziona că, măsurile de gospodărire a pădurilor, prescrise de amenajamentul silvic propus, sunt în sprijinul administrării durabile a acestor resurse, fiind acoperitoare pentru asigurarea unei stări favorabile de conservare atât a habitatelor forestiere luate în studiu, cât și a speciilor de interes comunitar ce se regăsesc în suprafața cuprinsă de el.

Impactul direct este manifestat asupra habitatelor forestiere identificate pe suprafața de aplicare a amenajamentelor silvice din cadrul sitului, ce reprezintă habitat al speciilor dependente de habitatele forestiere. Asupra speciilor de interes comunitar din cadrul sitului se va exercita un efect redus și indirect. Impactul lucrărilor silvice asupra habitatelor s-a realizat prin analiza efectelor acestora asupra criteriilor ce definesc starea favorabilă de conservare pentru acestea.

În tabelul nr. 22 sunt prezentate soluțiile tehnice adoptate de Amenajamentului Silvic U.P. II Terra Intermed pe fiecare unitate amenajistică din zona de suprapunere cu aria naturală protejată.

**În tabelul următor este analizat impactul soluțiilor tehnice adoptate de planul Amenajamentului silvic U.P. II Terra Intermed asupra speciilor prezente pe suprafața acestuia:**



**Tabel 35: Identificarea și cuantificarea impacturilor**

Intervenție	Efecte	Impacturi directe	Impacturi indirecte	Impacturi secundare	Impacturi cumulative	Impacturi pe termen scurt și lung	Habitat/ Specie	Parametru/ Puncta afectată	Cuantificare impact	Mod de cuantificare
Tăieri de produse principale	Eliminarea vegetației (Se extrag arbori uscați sau în curs de uscare, căzuți, rupți sau doborâți de vânt sau zăpadă, puternic atacați de insecte)	Alterare habitat (Potențial de reducere a surselor de hrană și adăpost pentru păsări)	Potențial de poluare accidentală (scurgeri accidentale de carburanți)	Prejudicii inevitabile	Se cumuleaza cu alte AS din zona planului	Termen scurt afectează stratul ierbos și prejudicii inevitabile Pe termen lung: nu afectează	<i>Bubo bubo</i> , <i>Circaetus gallicus</i> , <i>Dendrocopos medius</i> , <i>Dendrocopos syriacus</i> , <i>Dryocopus martius</i> , <i>Ficedula albicollis</i> , <i>Ficedula parva</i> , <i>Hieraaetus pennatus</i> , <i>Lanius collurio</i> , <i>Lullula arborea</i> , <i>Pernis apivorus</i> , <i>Picus canus</i> , <i>Strix uralensis</i> , <i>Sylvia nisoria</i>	Suprafața habitatului speciilor Volumul de lemn mort la sol și pe picior Arbori de biodiversitate clasa de vârstă peste 80 de ani	22,95 ha	Calcul al suprafeței pe care se realizează aceste tipuri de lucrări silvice în zona de suprapunere cu ANPIC
	Creșterea nivelului de zgomot	Perturbarea activității speciilor	Poluare fonică	-	Se cumuleaza cu alte AS din zona planului	Termen scurt		-	-	Având în vedere faptul că zgomotul provine de la utilajele folosite la lucrările silvice, iar aceste lucrări nu se fac concomitent, ci eșalonat, atât pe perioade cât și pe suprafețe, cuantificarea acestui tip de impact nu este posibilă
Lucrări de îngrijire și conducere a arboretelor (Degajări,	Eliminarea vegetației (Reduce desimea arboretelor	Modificări în compoziția etajului	Potențial de poluare accidentală (scurgeri accidentale	-	Se cumuleaza cu alte AS din zona	Termen scurt modifică structura etajului	<i>Bubo bubo</i> , <i>Circaetus gallicus</i> , <i>Dendrocopos medius</i> , <i>Dendrocopos</i>	Abundenta speciilor de arbori edificatoare din	14,35 ha - Degajări 34,93 ha -	Calcul al suprafeței pe care se realizează aceste tipuri

Intervenție	Efecte	Impacturi directe	Impacturi indirecte	Impacturi secundare	Impacturi cumulative	Impacturi pe termen scurt și lung	Habitat/ Specie	Parametru/ ținta afectată	Cuantificare impact	Mod de cuantificare
Curățiri, Rărituri)	pentru a permite regularizarea creșterii în grosime și în înălțime, precum și a configurației coroanei, elimină speciile necorespunzătoare tipului natural de pădure.		de carburanți)		planului	Pe termen lung: Fără impact	<i>syriacus</i> , <i>Dryocopus martius</i> , <i>Ficedula albicollis</i> , <i>Ficedula parva</i> , <i>Hieraetus pennatus</i> , <i>Lanius collurio</i> , <i>Lullula arborea</i> , <i>Pernis apivorus</i> , <i>Picus canus</i> , <i>Strix uralensis</i> , <i>Sylvia nisoria</i>	abundenta totală, Abundența speciilor invazive, ruderales, nitrofile și alohtone, inclusiv ecotipurile necorespunzătoare, Suprafața habitatului speciilor	Curățiri 64,11 ha - Rărituri	de lucrări silvice în zona de suprapunere cu ANPIC
	Creșterea nivelului de zgomot	Perturbarea activității speciilor	Poluare fonică	-	Se cumulează cu alte AS din zona planului	Termen scurt		-	-	Având în vedere faptul că zgomotul provine de la utilajele folosite la lucrările silvice, iar aceste lucrări nu se fac concomitent, ci eşalonat, atât pe perioade cât și pe suprafețe, cuantificarea acestui tip de impact nu este posibilă
Tăieri de igienă	Eliminarea vegetației (Se extrag arbori uscați	Alterare habitat (Potențial de reducere a	Potențial de poluare accidentală (scurgeri	Prejudicii inevitabile	Se cumulează cu alte AS din	Pe termen scurt reducere temporară	<i>Bubo bubo</i> , <i>Circaetus gallicus</i> , <i>Dendrocopos medius</i> ,	Suprafața habitatului speciilor, Volumul de	33,90 ha	Calcul al suprafeței pe care se realizează

Intervenție	Efecte	Impacturi directe	Impacturi indirecte	Impacturi secundare	Impacturi cumulative	Impacturi pe termen scurt și lung	Habitat/ Specie	Parametru/ ținta afectată	Cuantificare impact	Mod de cuantificare
	sau în curs de uscare, căzuți, rupți sau doborâți de vânt sau zăpadă, puternic atacați de insecte)	surselor de hrană și adăpost pentru păsări)	accidentale de carburanți)		zona planului	a resurselor, afectează stratul ierbos Pe termen lung: nu afectează	<i>Dendrocopos syriacus</i> , <i>Dryocopus martius</i> , <i>Ficedula albicollis</i> , <i>Ficedula parva</i> , <i>Hieraetus pennatus</i> , <i>Lanius collurio</i> , <i>Lullula arborea</i> , <i>Pernis apivorus</i> , <i>Picus canus</i> , <i>Strix uralensis</i> , <i>Sylvia nisoria</i>	lemn mort la sol și pe picior Arbori de biodiversitate		aceste tipuri de lucrări silvice în zona de suprapunere cu ANPIC
	Creșterea nivelului de zgomot	Perturbarea activității speciilor	Poluare fonică	-	Se cumulează cu alte AS din zona planului	Termen scurt		-	-	Având în vedere faptul că zgomotul provine de la utilajele folosite la lucrările silvice, iar aceste lucrări nu se fac concomitent, ci eșalonat, atât pe perioade cât și pe suprafețe, cuantificarea acestui tip de impact nu este posibilă
Tăieri de conservare	Eliminarea vegetației (Se extrag arbori uscați sau în curs de uscare, căzuți, rupți sau doborâți de vânt sau zăpadă,	Alterare habitat (Potențial de reducere a surselor de hrană și adăpost pentru păsări)	Potențial de poluare accidentală (scurgeri accidentale de carburanți)	Prejudicii inevitabile	Se cumulează cu alte AS din zona planului	Pe termen scurt reducere temporară a resurselor, afectează stratul ierbos Pe termen	<i>Bubo bubo</i> , <i>Circaetus gallicus</i> , <i>Dendrocopos medius</i> , <i>Dendrocopos syriacus</i> , <i>Dryocopus martius</i> , <i>Ficedula albicollis</i> , <i>Ficedula parva</i> ,	Suprafața habitatului speciilor, Volumul de lemn mort la sol și pe picior Arbori de biodiversitate	4,99 ha	Calculul al suprafeței pe care se realizează aceste tipuri de lucrări silvice în zona de suprapunere cu ANPIC

Intervenție	Efecte	Impacturi directe	Impacturi indirecte	Impacturi secundare	Impacturi cumulative	Impacturi pe termen scurt și lung	Habitat/ Specie	Parametru/ ținta afectată	Cuantificare impact	Mod de cuantificare
	puternic atacați de insecte)					lung: nu afectează	<i>Hieraaetus pennatus,</i> <i>Lanius collurio,</i> <i>Lullula arborea,</i> <i>Pernis apivorus,</i> <i>Picus canus,</i> <i>Strix uralensis,</i> <i>Sylvia nisoria</i>			
	Creșterea nivelului de zgomot	Perturbarea activității speciilor	Poluare fonică	-	Se cumuleaza cu alte AS din zona planului	Termen scurt		-	-	Având în vedere faptul că zgomotul provine de la utilajele folosite la lucrările silvice, iar aceste lucrări nu se fac concomitent, ci eșalonat, atât pe perioade cât și pe suprafețe, cuantificarea acestui tip de impact nu este posibilă

## 6.6. EVALUAREA SEMNIFICAȚIEI IMPACTURILOR

Semnificația impactului s-a evaluat la nivelul ariei protejate pe care amenajamentul luat în studiu se suprapune ROSPA0141 Subcarpații Vrancei, pentru speciile în baza cărora aceasta a fost desemnată, la nivelul fiecărui parametru al obiectivelor de conservare și este prezentată în tabelul următor.

**Tabel 36: Evaluarea impactului**

1.	Cod și nume	ROSPA0141 Subcarpații Vrancei
2.	Componentă Natura 2000	Păsări
3.	Cod Natura 2000 specie/habitat	A215
4.	Denumire științifică habitat/specie	<i>Bubo bubo</i>
5.	Tip prezență (doar pentru păsări)	P = permanent
6.	Localizare față de proiect (în metri)	Specie intersectată de PP Specie prezentă în sit conform PM
7.	Anexa I (doar pentru păsări)	Specie listată în ANEXA 1 a Directivei Păsări
8.	Sursa datelor spațiale	Plan de management
9.	Sursa informațiilor	OC, Plan de management
10.	Starea de conservare	Favorabilă
11.	Obiective de conservare	Menținerea stării de conservare
12.	Parametru	Conform OC 1. Mărimea populației 2. Tendințele populației 3. Tipar de distribuție 4. Suprafața habitatului 5. Zona de protecție în jurul cuiburilor 6. Proporția pădurilor cu vârste peste 80 de ani 7. Prezența arborilor maturi/bătrâni
13.	Unitatea de măsură parametru	Conform OC 1. Număr perechi cuibăritoare 2. Schimbare procent 3. Tipar spațial și temporal, intensitatea utilizării habitatelor 4. Ha 5. Suprafața zonei de protecție strictă în sit 6. Procent din suprafața totală a pădurilor 7. Număr /ha
14.	Actual (Minim)	Conform OC 1. 4 de perechi 2. Urmează a fi definit în termen de 2 ani 3. Urmează a fi definit în termen de 2 ani 4. 25792,56 ha 5. 28,26 ha/ cuib 6. Specia preferă stâncăriile dar cuibărește și în pădurile bătrâne Urmează a fi definit în termen de 2 ani 7. 3-5 arbori bătrâni /ha
15.	Actual (Maxim)	1. 6 de perechi 2. Urmează a fi definit în termen de 2 ani 3. Urmează a fi definit în termen de 2 ani 4. 25792,56 ha 5. 28,26 ha/ cuib

		6. Specia preferă stâncăriile dar cuibărește și în pădurile bătrâne Urmează a fi definit în termen de 2 ani 7. 3-5 arbori bătrâni /ha
16.	Valoare țintă	1. Cel puțin 5 2. Tendința pe termen lung a populației stabilă sau în creștere 3. Fără scădere semnificativă a tiparului spațial, temporal sau a intensității utilizării habitatelor altele decât cele rezultate din variații naturale 4. Urmează a fi definit în termen de 2 ani 5. Cel puțin 141,3 ha 6. Cel puțin 35 7. Cel puțin 5
17.	Posibil să fie afectat de PP	Nu
18.	Explicație cu privire la posibilitatea de afectare	Activitățile care vor fi generate ca rezultat al implementării PP nu prezintă risc de mortalitate pentru specii sau afectare a resursei de hrană. Nu se vor genera deșeuri periculoase sau orice alte substanțe ce pot afecta speciile prezente în zona PP-ului.
19.	Cuantificarea impacturilor (u.m.)	Categorie impact
20.	Impactul potențial (fără măsuri)	Nesemnificativ
21.	Motivarea impactului estimat	Din analiza obiectivelor amenajamentului silvic, acestea coincid cu obiectivele generale ale rețelei Natura 2000, respectiv cu obiectivele de conservare a speciilor și habitatelor de interes comunitar. În cazul habitatelor, planul de amenajament are ca obiectiv asigurarea continuității pădurii, promovarea tipurilor fundamentale de pădure, menținerea funcțiilor ecologice și economice ale pădurii așa cum sunt stabilite ele prin încadrarea în grupe funcționale și subunități de producție. Obiectivele asumate de amenajamentul silvic pentru pădurile studiate sunt conforme și susțin integritatea rețelei Natura 2000 și conservarea pe termen lung a habitatelor forestiere identificate în zona studiată. Lucrările propuse nu afectează negativ semnificativ starea de conservare a habitatelor forestiere de interes comunitar pe termen mediu și lung; Prevederile amenajamentului silvic nu conduc la pierderi de suprafață din habitatele de interes comunitar.
22.	Măsuri adoptate pentru a asigura impacturi reziduale nesemnificative	Menținerea unui mozaic de arborete cu vârste diferite în terenurile forestiere din cadrul ariei naturale protejate. Interzicerea aplicării degajărilor și curățărilor chimice în pădurile din aria naturală protejată ROSPA0141 Subcarpații Vrancei. La tăierea definitivă (tăieri progresive - racordare) se vor păstra cel puțin 3 arbori maturi/ha. Dacă există deja preexistenți, arborii păstrați vor fi selectate dintre aceștia, dacă nu, vor fi desemnați, arborii păstrați pot fi de valoare economică redusă. Menținerea elementelor de peisaj - lizierele de pădure, arbori solitari, tufișuri, margini înierbate - pe pajiști și terenuri arabile, și a aliniamentele de arbori. Prevenirea inundațiilor și alunecărilor de teren în perimetrului ariei naturale protejate. Prevenirea incendiilor în pădure, prin conștientizarea populației și combaterea incendiilor, prin semnarea protocoalelor cu administratorii fondului forestier – ocoalele silvice, pompieri, și autoritățile locale. Permiterea accesului cu vehicule motorizate, în scop recreativ, în fondul forestier doar pe trasee cu destinație specială, ce ocolesc zonele de cuibărit ale speciilor de răpitoare.

23.	Impact rezidual	Nesemnificativ
-----	-----------------	----------------

1.	Cod și nume	ROSPA0141 Subcarpații Vrancei
2.	Componentă Natura 2000	Păsări
3.	Cod Natura 2000 specie/habitat	A080
4.	Denumire științifică habitat/specie	<i>Circaetus gallicus</i>
5.	Tip prezență (doar pentru păsări)	R = reproducere
6.	Localizare față de proiect (în metri)	Specie intersectată de PP Specie prezentă în sit conform PM
7.	Anexa I (doar pentru păsări)	Specie listată în ANEXA 1 a Directivei Păsări
8.	Sursa datelor spațiale	Plan de management
9.	Sursa informațiilor	OC, Plan de management
10.	Starea de conservare	Favorabilă
11.	Obiective de conservare	Menținerea stării de conservare
12.	Parametru	Conform OC 1. Mărimea populației 2. Tendințele populației 3. Tipar de distribuție 4. Suprafața habitatului de cuibărit 5. Suprafața habitatului de hrănire 6. Proportia și suprafața totală a pădurilor mature cu vârste de peste 80 de ani 7. Zona de protecție în jurul cuiburilor
13.	Unitatea de măsură parametru	Conform OC 1. Număr perechi cuibăritoare 2. Schimbare procent 3. Tipar spațial și temporal, intensitatea utilizării habitatelor 4. Ha 5. Ha 6. Procent din suprafața totală a pădurilor 7. Suprafața zonei de protecție strictă în sit Suprafața zonei de protecție tampon
14.	Actual (Minim)	Conform OC 1. 2 de perechi 2. Urmează a fi definit în termen de 2 ani 3. Urmează a fi definit în termen de 2 ani 4. Urmează a fi definit în termen de 2 ani 5. 35106,54 ha 6. Urmează a fi definit în termen de 2 ani 7. Cel puțin 6,28 (3,14 ha *2) Cel puțin 56,52 (28,26 *2)
15.	Actual (Maxim)	1. 3 de perechi 2. Urmează a fi definit în termen de 2 ani 3. Urmează a fi definit în termen de 2 ani 4. Urmează a fi definit în termen de 2 ani 5. 35106,54 ha 6. Urmează a fi definit în termen de 2 ani 7. Cel puțin 9,42 (3,14 ha *3) Cel puțin 84,78 (28,26 *3)

16.	Valoare țintă	<p>1. Cel puțin 3</p> <p>2. Tendința pe termen lung a populației stabilă sau în creștere</p> <p>3. Fără scădere semnificativă a tiparului spațial, temporal sau a intensității utilizării habitatelor altele decât cele rezultate din variații naturale</p> <p>4. Urmează a fi definit în termen de 2 ani</p> <p>5. Cel puțin 36106,54 ha</p> <p>6. Cel puțin 40%</p> <p>7. Cel puțin 12,56 (3,14 ha *4)</p> <p>Cel puțin 113,04 (28,26 *4)</p>
17.	Posibil să fie afectat de PP	Nu
18.	Explicație cu privire la posibilitatea de afectare	<p>Activitățile care vor fi generate ca rezultat al implementării PP nu prezintă risc de mortalitate pentru specii sau afectare a resursei de hrană.</p> <p>Nu se vor genera deșeuri periculoase sau orice alte substanțe ce pot afecta speciile prezente în zona PP-ului.</p>
19.	Cuantificarea impacturilor (u.m.)	Categorie impact
20.	Impactul potențial (fără măsuri)	Nesemnificativ
21.	Motivarea impactului estimat	<p>Din analiza obiectivelor amenajamentului silvic, acestea coincid cu obiectivele generale ale rețelei Natura 2000, respectiv cu obiectivele de conservare a speciilor și habitatelor de interes comunitar. În cazul habitatelor, planul de amenajament are ca obiectiv asigurarea continuității pădurii, promovarea tipurilor fundamentale de pădure, menținerea funcțiilor ecologice și economice ale pădurii așa cum sunt stabilite ele prin încadrarea în grupe funcționale și subunități de producție.</p> <p>Obiectivele asumate de amenajamentul silvic pentru pădurile studiate sunt conforme și susțin integritatea rețelei Natura 2000 și conservarea pe termen lung a habitatelor forestiere identificate în zona studiată.</p> <p>Lucrările propuse nu afectează negativ semnificativ starea de conservare a habitatelor forestiere de interes comunitar pe termen mediu și lung;</p> <p>Prevederile amenajamentului silvic nu conduc la pierderi de suprafață din habitatele de interes comunitar.</p>
22.	Măsuri adoptate pentru a asigura impacturi reziduale nesemnificative	<p>Menținerea unui mozaic de arborete cu vârste diferite în terenurile forestiere din cadrul ariei naturale protejate.</p> <p>Stabilirea unei zone tampon în jurul cuiburilor și limitarea/controlul activităților forestiere în zona tampon, în perioada de cuibărit pentru protecția speciilor de răpitoare de zi.</p> <p>La tăierea definitivă (tăieri progresive - racordare) se vor păstra cel puțin 3 arbori maturi/ha. Dacă există deja preexistenți, arborii păstrați vor fi selectate dintre aceștia, dacă nu, vor fi desemnați, arborii păstrați pot fi de valoare economică redusă.</p> <p>Interzicerea aplicării degajărilor și curățărilor chimice în pădurile din aria naturală protejată ROSPA0141 Subcarpații Vrancei.</p> <p>Menținerea elementelor de peisaj - lizierele de pădure, arbori solitari, tufişuri, margini înierbate - pe pajiști și terenuri arabile, și a aliniamentele de arbori.</p> <p>Prevenirea inundațiilor și alunecărilor de teren în perimetrului ariei naturale protejate.</p> <p>Prevenirea incendiilor în pădure, prin conștientizarea populației și combaterea incendiilor, prin semnarea protocoalelor cu administratorii fondului forestier - ocoalele silvice, pompieri, și autoritățile locale.</p> <p>Permiterea accesului cu vehicule motorizate, în scop recreativ, în fondul forestier doar pe trasee cu destinație specială, ce ocolesc</p>



		zonele de cuibărit ale speciilor de răpitoare.
23.	Impact rezidual	Nesemnificativ

1.	Cod și nume	ROSPA0141 Subcarpații Vrancei
2.	Componentă Natura 2000	Păsări
3.	Cod Natura 2000 specie/habitat	A238
4.	Denumire științifică habitat/specie	<i>Dendrocopos medius</i>
5.	Tip prezență (doar pentru păsări)	P = permanent
6.	Localizare față de proiect (în metri)	Specie intersectată de PP Specie prezentă în sit conform PM
7.	Anexa I (doar pentru păsări)	Specie listată în ANEXA 1 a Directivei Păsări
8.	Sursa datelor spațiale	Plan de management
9.	Sursa informațiilor	OC, Plan de management
10.	Starea de conservare	Favorabilă
11.	Obiective de conservare	Menținerea stării de conservare
12.	Parametru	Conform OC 1. Mărimea populației 2. Tendința mărimii populației 3. Tipar de distribuție 4. Suprafața habitatului 5. Proportia și suprafața totală a pădurilor mature cu vârste de peste 80 de ani 6. Arbori de biodiversitate 7. Volum lemn mort
13.	Unitatea de măsură parametru	Conform OC 1. Număr perechi 2. Schimbare procent 3. Tipar spațial și temporal, intensitatea utilizării habitatelor 4. Ha 5. Procent din suprafața totală a pădurilor 6. Număr arbori /ha 7. m <sup>3</sup> /ha
14.	Actual (Minim)	Conform OC 1. 170 de perechi 2. Urmează a fi definit în termen de 2 ani 3. Urmează a fi definit în termen de 2 ani 4. 25792,56 ha 5. Urmează a fi definit în termen de 1 an 6. Cel puțin 5 7. Urmează a fi definit în termen de 3-5 ani
15.	Actual (Maxim)	1. 250 de perechi 2. Urmează a fi definit în termen de 2 ani 3. Urmează a fi definit în termen de 2 ani 4. 25792,56 ha 5. Urmează a fi definit în termen de 1 an 6. Cel puțin 5 7. Urmează a fi definit în termen de 3-5 ani
16.	Valoare țintă	1. Urmează a fi definit în termen de 2 ani 2. Urmează a fi definit în termen de 2 ani

		<p>3. Urmează a fi definit în termen de 2 ani</p> <p>4. Cel puțin 25792,56 ha</p> <p>5. Urmează a fi definit în termen de 1 an</p> <p>6. Cel puțin 5</p> <p>7. Cel puțin 20</p>
17.	Posibil să fie afectat de PP	Nu
18.	Explicație cu privire la posibilitatea de afectare	<p>Activitățile care vor fi generate ca rezultat al implementării PP nu prezintă risc de mortalitate pentru specii sau afectare a resursei de hrană.</p> <p>Nu se vor genera deșeuri periculoase sau orice alte substanțe ce pot afecta speciile prezente în zona PP-ului.</p>
19.	Cuantificarea impacturilor (u.m.)	Categorie impact
20.	Impactul potențial (fără măsuri)	Nesemnificativ
21.	Motivarea impactului estimat	<p>Din analiza obiectivelor amenajamentului silvic, acestea coincid cu obiectivele generale ale rețelei Natura 2000, respectiv cu obiectivele de conservare a speciilor și habitatelor de interes comunitar. În cazul habitatelor, planul de amenajament are ca obiectiv asigurarea continuității pădurii, promovarea tipurilor fundamentale de pădure, menținerea funcțiilor ecologice și economice ale pădurii așa cum sunt stabilite ele prin încadrarea în grupe funcționale și subunități de producție.</p> <p>Obiectivele asumate de amenajamentul silvic pentru pădurile studiate sunt conforme și susțin integritatea rețelei Natura 2000 și conservarea pe termen lung a habitatelor forestiere identificate în zona studiată.</p> <p>Lucrările propuse nu afectează negativ semnificativ starea de conservare a habitatelor forestiere de interes comunitar pe termen mediu și lung;</p> <p>Prevederile amenajamentului silvic nu conduc la pierderi de suprafață din habitatele de interes comunitar.</p>
22.	Măsuri adoptate pentru a asigura impacturi reziduale nesemnificative	<p>Menținerea unui mozaic de arborete cu vârste diferite în terenurile forestiere din cadrul ariei naturale protejate.</p> <p>La tăierea definitivă (tăieri progresive - racordare) se vor păstra cel puțin 3 arbori maturi/ha. Dacă există deja preexistenți, arborii păstrați vor fi selectate dintre aceștia, dacă nu, vor fi desemnați, arborii păstrați pot fi de valoare economică redusă.</p> <p>Menținerea lemnului mort și a arborilor bătrâni pentru asigurarea condițiilor specifice de habitat pentru speciile de ciocănitari, în special pentru specia <i>Dendrocopos medius</i>.</p> <p>Interzicerea aplicării degajărilor și curățărilor chimice în pădurile din aria naturală protejată ROSPA0141 Subcarpații Vrancei.</p> <p>Menținerea elementelor de peisaj - lizierele de pădure, arbori solitari, tufișuri, margini înierbate - pe pajiști și terenuri arabile, și a aliniamentele de arbori.</p> <p>Prevenirea inundațiilor și alunecărilor de teren în perimetrului ariei naturale protejate.</p> <p>Prevenirea incendiilor în pădure, prin conștientizarea populației și combaterea incendiilor, prin semnarea protocoalelor cu administratorii fondului forestier – ocoalele silvice, pompieri, și autoritățile locale.</p>
23.	Impact rezidual	Nesemnificativ

1.	Cod și nume	ROSPA0141 Subcarpații Vrancei
2.	Componentă Natura 2000	Păsări
3.	Cod Natura 2000 specie/habitat	A429
4.	Denumire științifică habitat/specie	<i>Dendrocopos syriacus</i>
5.	Tip prezență (doar pentru păsări)	P = permanent
6.	Localizare față de proiect (în metri)	Specie intersectată de PP Specie prezentă în sit conform PM
7.	Anexa I (doar pentru păsări)	Specie listată în ANEXA 1 a Directivei Păsări
8.	Sursa datelor spațiale	Plan de management
9.	Sursa informațiilor	OC, Plan de management
10.	Starea de conservare	Favorabilă
11.	Obiective de conservare	Menținerea stării de conservare
12.	Parametru	Conform OC 1. Mărimea populației 2. Tendința mărimii populației 3. Tipar de distribuție 4. Suprafața habitatului de cuibărit și de hrănire 5. Volum lemn mort
13.	Unitatea de măsură parametru	Conform OC 1. Număr perechi 2. Schimbare procent 3. Tipar spațial și temporal, intensitatea utilizării habitatelor 4. Ha 5. m <sup>3</sup> /ha
14.	Actual (Minim)	Conform OC 1. 10 de perechi 2. Urmează a fi definit în termen de 2 ani 3. Urmează a fi definit în termen de 2 ani 4. 28657,84 ha 5. Urmează a fi definit în termen de 3-5 ani
15.	Actual (Maxim)	1. 15 de perechi 2. Urmează a fi definit în termen de 2 ani 3. Urmează a fi definit în termen de 2 ani 4. 28657,84 ha 5. Urmează a fi definit în termen de 3-5 ani
16.	Valoare țintă	1. Cel puțin 13 2. Stabilă sau în creștere 3. Fără scăderi semnificative altele decât cele rezultate din variații naturale 4. Cel puțin 28657,84 ha 5. Cel puțin 20
17.	Posibil să fie afectat de PP	Nu
18.	Explicație cu privire la posibilitatea de afectare	Activitățile care vor fi generate ca rezultat al implementării PP nu prezintă risc de mortalitate pentru specii sau afectare a resursei de hrană. Nu se vor genera deșeuri periculoase sau orice alte substanțe ce pot afecta speciile prezente în zona PP-ului.
19.	Cuantificarea impacturilor (u.m.)	Categorie impact

20.	Impactul potențial (fără măsuri)	Nesemnificativ
21.	Motivarea impactului estimat	<p>Din analiza obiectivelor amenajamentului silvic, acestea coincid cu obiectivele generale ale rețelei Natura 2000, respectiv cu obiectivele de conservare a speciilor și habitatelor de interes comunitar. În cazul habitatelor, planul de amenajament are ca obiectiv asigurarea continuității pădurii, promovarea tipurilor fundamentale de pădure, menținerea funcțiilor ecologice și economice ale pădurii așa cum sunt stabilite ele prin încadrarea în grupe funcționale și subunități de producție.</p> <p>Obiectivele asumate de amenajamentul silvic pentru pădurile studiate sunt conforme și susțin integritatea rețelei Natura 2000 și conservarea pe termen lung a habitatelor forestiere identificate în zona studiată.</p> <p>Lucrările propuse nu afectează negativ semnificativ starea de conservare a habitatelor forestiere de interes comunitar pe termen mediu și lung;</p> <p>Prevederile amenajamentului silvic nu conduc la pierderi de suprafață din habitatele de interes comunitar.</p>
22.	Măsuri adoptate pentru a asigura impacturi reziduale nesemnificative	<p>Menținerea unui mozaic de arborete cu vârste diferite în terenurile forestiere din cadrul ariei naturale protejate.</p> <p>La tăierea definitivă (tăieri progresive - racordare) se vor păstra cel puțin 3 arbori maturi/ha. Dacă există deja preexistenți, arborii păstrați vor fi selectate dintre aceștia, dacă nu, vor fi desemnați, arborii păstrați pot fi de valoare economică redusă.</p> <p>Menținerea lemnului mort și a arborilor bătrâni pentru asigurarea condițiilor specifice de habitat pentru speciile de ciocănitari.</p> <p>Interzicerea aplicării degajărilor și curățărilor chimice în pădurile din aria naturală protejată ROSPA0141 Subcarpații Vrancei.</p> <p>Menținerea elementelor de peisaj - lizierele de pădure, arbori solitari, tufişuri, margini înierbate - pe pajiști și terenuri arabile, și a aliniamentele de arbori.</p> <p>Prevenirea inundațiilor și alunecărilor de teren în perimetrului ariei naturale protejate.</p> <p>Prevenirea incendiilor în pădure, prin conștientizarea populației și combaterea incendiilor, prin semnarea protocoalelor cu administratorii fondului forestier - ocoalele silvice, pompieri, și autoritățile locale.</p>
23.	Impact rezidual	Nesemnificativ

1.	Cod și nume	ROSPA0141 Subcarpații Vrancei
2.	Componentă Natura 2000	Păsări
3.	Cod Natura 2000 specie/habitat	A236
4.	Denumire științifică habitat/specie	<i>Dryocopus martius</i>
5.	Tip prezență (doar pentru păsări)	P = permanent
6.	Localizare față de proiect (în metri)	Specie intersectată de PP Specie prezentă în sit conform PM
7.	Anexa I (doar pentru păsări)	Specie listată în ANEXA 1 a Directivei Păsări
8.	Sursa datelor spațiale	Plan de management
9.	Sursa informațiilor	OC, Plan de management

10.	Starea de conservare	Favorabilă
11.	Obiective de conservare	Menținerea stării de conservare
12.	Parametru	Conform OC 1. Mărimea populației 2. Tendințele populației 3. Tipar de distribuție 4. Suprafața habitatului 5. Proporția pădurilor cu vârste de peste 80 de ani 6. Arbori de biodiversitate 7. Volum lemn mort
13.	Unitatea de măsură parametru	Conform OC 1. Număr perechi cuibăritoare 2. Schimbare procent 3. Tipar spațial și temporal, intensitatea utilizării habitatelor 4. Ha 5. Procent din suprafața totală a pădurilor 6. Număr arbori maturi /ha 7. m <sup>3</sup> /ha
14.	Actual (Minim)	Conform OC 1. 15 de perechi 2. Urmează a fi definit în termen de 2 ani 3. 0,10 perechi/km <sup>2</sup> 4. 25792,56 ha 5. Urmează a fi definit în termen de 2 ani 6. Cel puțin 5 7. Urmează a fi definit în termen de 3-5 ani
15.	Actual (Maxim)	1. 25 de perechi 2. Urmează a fi definit în termen de 2 ani 3. 0,40 perechi/km <sup>2</sup> 4. 25792,56 ha 5. Urmează a fi definit în termen de 2 ani 6. Cel puțin 5 7. Urmează a fi definit în termen de 3-5 ani
16.	Valoare țintă	1. Cel puțin 20 2. Tendința pe termen lung a populației stabilă sau în creștere 3. Fără scădere semnificativă a tiparului spațial, temporal sau a intensității utilizării habitatelor altele decât cele rezultate din variații naturale 4. Cel puțin 25792,56 ha 5. Cel puțin 35 6. Cel puțin 5 7. Cel puțin 20
17.	Posibil să fie afectat de PP	Nu
18.	Explicație cu privire la posibilitatea de afectare	Activitățile care vor fi generate ca rezultat al implementării PP nu prezintă risc de mortalitate pentru specii sau afectare a resursei de hrană. Nu se vor genera deșeuri periculoase sau orice alte substanțe ce pot afecta speciile prezente în zona PP-ului.
19.	Cuantificarea impacturilor (u.m.)	Categorie impact
20.	Impactul potențial (fără măsuri)	Nesemnificativ
21.	Motivarea impactului estimat	Din analiza obiectivelor amenajamentului silvic, acestea coincid cu obiectivele generale ale rețelei Natura 2000, respectiv cu obiectivele de conservare a speciilor și habitatelor de interes comunitar. În cazul habitatelor, planul de amenajament are ca obiectiv asigurarea continuității pădurii, promovarea tipurilor fundamentale de pădure,

		<p>menținerea funcțiilor ecologice și economice ale pădurii așa cum sunt stabilite ele prin încadrarea în grupe funcționale și subunități de producție.</p> <p>Obiectivele asumate de amenajamentul silvic pentru pădurile studiate sunt conforme și susțin integritatea rețelei Natura 2000 și conservarea pe termen lung a habitatelor forestiere identificate în zona studiată.</p> <p>Lucrările propuse nu afectează negativ semnificativ starea de conservare a habitatelor forestiere de interes comunitar pe termen mediu și lung;</p> <p>Prevederile amenajamentului silvic nu conduc la pierderi de suprafață din habitatele de interes comunitar.</p>
22.	Măsuri adoptate pentru a asigura impacturi reziduale nesemnificative	<p>Menținerea unui mozaic de arborete cu vârste diferite în terenurile forestiere din cadrul ariei naturale protejate.</p> <p>La tăierea definitivă (tăieri progresive - racordare) se vor păstra cel puțin 3 arbori maturi/ha. Dacă există deja preexistenți, arborii păstrați vor fi selectate dintre aceștia, dacă nu, vor fi desemnați, arborii păstrați pot fi de valoare economică redusă.</p> <p>Menținerea lemnului mort și a arborilor bătrâni pentru asigurarea condițiilor specifice de habitat pentru speciile de ciocănitori.</p> <p>Interzicerea aplicării degajărilor și curățărilor chimice în pădurile din aria naturală protejată ROSPA0141 Subcarpații Vrancei.</p> <p>Menținerea elementelor de peisaj - lizierele de pădure, arbori solitari, tufişuri, margini înierbate - pe pajiști și terenuri arabile, și a aliniamentele de arbori.</p> <p>Prevenirea inundațiilor și alunecărilor de teren în perimetrului ariei naturale protejate.</p> <p>Prevenirea incendiilor în pădure, prin conștientizarea populației și combaterea incendiilor, prin semnarea protocoalelor cu administratorii fondului forestier – ocoalele silvice, pompieri, și autoritățile locale.</p>
23.	Impact rezidual	Nesemnificativ

1.	Cod și nume	ROSPA0141 Subcarpații Vrancei
2.	Componentă Natura 2000	Păsări
3.	Cod Natura 2000 specie/habitat	A321
4.	Denumire științifică habitat/specie	<i>Ficedula albicollis</i>
5.	Tip prezență (doar pentru păsări)	R = reproducere
6.	Localizare față de proiect (în metri)	Specie intersectată de PP Specie prezentă în sit conform PM
7.	Anexa I (doar pentru păsări)	Specie listată în ANEXA 1 a Directivei Păsări
8.	Sursa datelor spațiale	Plan de management
9.	Sursa informațiilor	OC, Plan de management
10.	Starea de conservare	Favorabilă
11.	Obiective de conservare	Menținerea stării de conservare
12.	Parametru	Conform OC 1. Mărimea populației 2. Tendințele populației 3. Tipar de distribuție

		<p>4. Suprafața habitatului</p> <p>5. Arbori de biodiversitate</p> <p>6. Proportia și suprafața totală a pădurilor mature cu vârste de peste 80 de ani</p> <p>7. Prezența subarboretului în aria de răspândire a speciei</p>
13.	Unitatea de măsură parametru	<p>Conform OC</p> <p>1. Număr perechi cuibăritoare</p> <p>2. Schimbare procent</p> <p>3. Tipar spațial și temporal, intensitatea utilizării habitatelor</p> <p>4. Ha</p> <p>5. Număr arbori maturi /ha</p> <p>6. Procent din suprafața totală a pădurilor</p> <p>7. Procent /ha</p> <p>Suprafața totală, ha</p>
14.	Actual (Minim)	<p>Conform OC</p> <p>1. 5000 de perechi</p> <p>2. Urmează a fi definit în termen de 2 ani</p> <p>3. Urmează a fi definit în termen de 2 ani</p> <p>4. 24717,87 ha</p> <p>5. Urmează a fi definit în termen de 2 ani</p> <p>6. Urmează a fi definit în termen de 2 ani</p> <p>7. Urmează a fi definit în termen de 2 ani</p>
15.	Actual (Maxim)	<p>1. 6000 de perechi</p> <p>2. Urmează a fi definit în termen de 2 ani</p> <p>3. Urmează a fi definit în termen de 2 ani</p> <p>4. 24717,87 ha</p> <p>5. Urmează a fi definit în termen de 2 ani</p> <p>6. Urmează a fi definit în termen de 2 ani</p> <p>7. Urmează a fi definit în termen de 2 ani</p>
16.	Valoare țintă	<p>1. Cel puțin 5500</p> <p>2. Tendința pe termen lung a populației stabilă sau în creștere</p> <p>3. Fără scădere semnificativă a tiparului spațial, temporal sau a intensității utilizării habitatelor altele decât cele rezultate din variații naturale</p> <p>4. Cel puțin 24717,87 ha</p> <p>5. Cel puțin 3</p> <p>6. Cel puțin 35%</p> <p>7. Cel puțin 40%</p> <p>Urmează a fi definit în termen de 2 ani</p>
17.	Posibil să fie afectat de PP	Nu
18.	Explicație cu privire la posibilitatea de afectare	<p>Activitățile care vor fi generate ca rezultat al implementării PP nu prezintă risc de mortalitate pentru specii sau afectare a resursei de hrană.</p> <p>Nu se vor genera deșeuri periculoase sau orice alte substanțe ce pot afecta speciile prezente în zona PP-ului.</p>
19.	Cuantificarea impacturilor (u.m.)	Categorie impact
20.	Impactul potențial (fără măsuri)	Nesemnificativ
21.	Motivarea impactului estimat	<p>Din analiza obiectivelor amenajamentului silvic, acestea coincid cu obiectivele generale ale rețelei Natura 2000, respectiv cu obiectivele de conservare a speciilor și habitatelor de interes comunitar. În cazul habitatelor, planul de amenajament are ca obiectiv asigurarea continuității pădurii, promovarea tipurilor fundamentale de pădure, menținerea funcțiilor ecologice și economice ale pădurii așa cum sunt stabilite ele prin încadrarea în grupe funcționale și subunități de producție.</p> <p>Obiectivele asumate de amenajamentul silvic pentru pădurile studiate sunt conforme și susțin integritatea rețelei Natura 2000 și</p>

		conservarea pe termen lung a habitatelor forestiere identificate în zona studiată. Lucrările propuse nu afectează negativ semnificativ starea de conservare a habitatelor forestiere de interes comunitar pe termen mediu și lung; Prevederile amenajamentului silvic nu conduc la pierderi de suprafață din habitatele de interes comunitar.
22.	Măsuri adoptate pentru a asigura impacturi reziduale nesemnificative	Menținerea unui mozaic de arborete cu vârste diferite în terenurile forestiere din cadrul ariei naturale protejate. Interzicerea aplicării degajărilor și curățărilor chimice în pădurile din aria naturală protejată ROSPA0141 Subcarpații Vrancei. Menținerea elementelor de peisaj - lizierele de pădure, arbori solitari, tufișuri, margini înierbate - pe pajiști și terenuri arabile, și a aliniamentele de arbori. Prevenirea inundațiilor și alunecărilor de teren în perimetrului ariei naturale protejate. Prevenirea incendiilor în pădure, prin conștientizarea populației și combaterea incendiilor, prin semnarea protocoalelor cu administratorii fondului forestier – ocoalele silvice, pompieri, și autoritățile locale.
23.	Impact rezidual	Nesemnificativ

1.	Cod și nume	ROSPA0141 Subcarpații Vrancei
2.	Componentă Natura 2000	Păsări
3.	Cod Natura 2000 specie/habitat	A320
4.	Denumire științifică habitat/specie	<i>Ficedula parva</i>
5.	Tip prezență (doar pentru păsări)	R = reproducere
6.	Localizare față de proiect (în metri)	Specie intersectată de PP Specie prezentă în sit conform PM
7.	Anexa I (doar pentru păsări)	Specie listată în ANEXA 1 a Directivei Păsări
8.	Sursa datelor spațiale	Plan de management
9.	Sursa informațiilor	OC, Plan de management
10.	Starea de conservare	Favorabilă
11.	Obiective de conservare	Menținerea stării de conservare
12.	Parametru	Conform OC 1. Mărimea populației 2. Tendințele populației 3. Tipar de distribuție 4. Suprafața habitatului 5. Arbori de biodiversitate 6. Proporția și suprafața totală a pădurilor mature cu vârste de peste 80 de ani 7. Prezența subarboretului în aria de răspândire a speciei
13.	Unitatea de măsură parametru	Conform OC 1. Număr perechi cuibăritoare 2. Schimbare procent 3. Tipar spațial și temporal, intensitatea utilizării habitatelor 4. Ha 5. Număr arbori maturi /ha 6. Procent din suprafața totală a pădurilor



		7. Procent /ha Suprafața totală, ha
14.	Actual (Minim)	Conform OC 1. 800 de perechi 2. Urmează a fi definit în termen de 2 ani 3. Urmează a fi definit în termen de 2 ani 4. 24717,87 ha 5. Urmează a fi definit în termen de 3 ani 6. Urmează a fi definit în termen de 2 ani 7. Urmează a fi definit în termen de 2 ani
15.	Actual (Maxim)	1. 1200 de perechi 2. Urmează a fi definit în termen de 2 ani 3. Urmează a fi definit în termen de 2 ani 4. 24717,87 ha 5. Urmează a fi definit în termen de 3 ani 6. Urmează a fi definit în termen de 2 ani 7. Urmează a fi definit în termen de 2 ani
16.	Valoare țintă	1. Cel puțin 1000 2. Tendința pe termen lung a populației stabilă sau în creștere 3. Fără scădere semnificativă a tiparului spațial, temporal sau a intensității utilizării habitatelor altele decât cele rezultate din variații naturale 4. Cel puțin 24717,87 ha 5. Cel puțin 5 6. Cel puțin 35% 7. Cel puțin 40% Urmează a fi definit în termen de 2 ani
17.	Posibil să fie afectat de PP	Nu
18.	Explicație cu privire la posibilitatea de afectare	Activitățile care vor fi generate ca rezultat al implementării PP nu prezintă risc de mortalitate pentru specii sau afectare a resursei de hrană. Nu se vor genera deșeuri periculoase sau orice alte substanțe ce pot afecta speciile prezente în zona PP-ului.
19.	Cuantificarea impacturilor (u.m.)	Categorie impact
20.	Impactul potențial (fără măsuri)	Nesemnificativ
21.	Motivarea impactului estimat	Din analiza obiectivelor amenajamentului silvic, acestea coincid cu obiectivele generale ale rețelei Natura 2000, respectiv cu obiectivele de conservare a speciilor și habitatelor de interes comunitar. În cazul habitatelor, planul de amenajament are ca obiectiv asigurarea continuității pădurii, promovarea tipurilor fundamentale de pădure, menținerea funcțiilor ecologice și economice ale pădurii așa cum sunt stabilite ele prin încadrarea în grupe funcționale și subunități de producție. Obiectivele asumate de amenajamentul silvic pentru pădurile studiate sunt conforme și susțin integritatea rețelei Natura 2000 și conservarea pe termen lung a habitatelor forestiere identificate în zona studiată. Lucrările propuse nu afectează negativ semnificativ starea de conservare a habitatelor forestiere de interes comunitar pe termen mediu și lung; Prevederile amenajamentului silvic nu conduc la pierderi de suprafață din habitatele de interes comunitar.
22.	Măsuri adoptate pentru a asigura impacturi reziduale nesemnificative	Menținerea unui mozaic de arborete cu vârste diferite în terenurile forestiere din cadrul ariei naturale protejate. Interzicerea aplicării degajărilor și curățărilor chimice în pădurile din aria naturală protejată ROSPA0141 Subcarpații Vrancei. Menținerea elementelor de peisaj - lizierele de pădure, arbori

		solitari, tufişuri, margini înierbate - pe pajişti şi terenuri arabile, şi a aliniamentele de arbori. Prevenirea inundaţiilor şi alunecărilor de teren în perimetrului ariei naturale protejate. Prevenirea incendiilor în pădure, prin conştientizarea populaţiei şi combaterea incendiilor, prin semnarea protocoalelor cu administratorii fondului forestier – ocoalele silvice, pompieri, şi autoritaţile locale.
23.	Impact rezidual	Nesemnificativ

1.	Cod şi nume	ROSPA0141 Subcarpaţii Vrancei
2.	Componentă Natura 2000	Păsări
3.	Cod Natura 2000 specie/habitat	A092
4.	Denumire ştiinţifică habitat/specie	<i>Hieraaetus pennatus</i>
5.	Tip prezenţă (doar pentru păsări)	R = reproducere
6.	Localizare faţă de proiect (în metri)	Specie intersectată de PP Specie prezentă în sit conform PM
7.	Anexa I (doar pentru păsări)	Specie listată în ANEXA 1 a Directivei Păsări
8.	Sursa datelor spaţiale	Plan de management
9.	Sursa informaţiilor	OC, Plan de management
10.	Starea de conservare	Favorabilă
11.	Obiective de conservare	Menţinerea stării de conservare
12.	Parametru	Conform OC 1. Mărimea populaţiei 2. Tendinţele populaţiei 3. Tipar de distribuţie 4. Suprafaţa habitatului de cuibărit 5. Suprafaţa habitatului de hrănire 6. Proporţia şi suprafaţa pădurilor mature cu vârste de peste 80 de ani 7. Zona de protecţie în jurul cuiburilor
13.	Unitatea de măsură parametru	Conform OC 1. Număr perechi cuibăritoare 2. Schimbare procent 3. Tipar spaţial şi temporal, intensitatea utilizării habitatelor 4. Ha 5. Ha 6. Procent din suprafaţa totală a pădurilor 7. Suprafaţa zonei de protecţie strictă în sit, ha Suprafaţa zonei de protecţie tampon, ha
14.	Actual (Minim)	Conform OC 1. 3 de perechi 2. Urmează a fi definit în termen de 2 ani 3. Urmează a fi definit în termen de 2 ani 4. Urmează a fi definit în termen de 2 ani 5. 35106,54 ha 6. Urmează a fi definit în termen de 2 ani 7. Cel puţin 9,42 (3,14 ha*3) Cel puţin 84,78 (28,26*3)

15.	Actual (Maxim)	<p>1. 5 de perechi</p> <p>2. Urmează a fi definit în termen de 2 ani</p> <p>3. Urmează a fi definit în termen de 2 ani</p> <p>4. Urmează a fi definit în termen de 2 ani</p> <p>5. 35106,54 ha</p> <p>6. Urmează a fi definit în termen de 2 ani</p> <p>7. Cel puțin 15,7 (3,14 ha*5)</p> <p>Cel puțin 141,3 (28,26*5)</p>
16.	Valoare țintă	<p>1. Cel puțin 4</p> <p>2. Tendința pe termen lung a populației stabilă sau în creștere</p> <p>3. Fără scădere semnificativă a tiparului spațial, temporal sau a intensității utilizării habitatelor altele decât cele rezultate din variații naturale</p> <p>4. Urmează a fi definit în termen de 2 ani</p> <p>5. Cel puțin 35106,54</p> <p>6. Cel puțin 40%</p> <p>7. Cel puțin 12,56 (3,14 ha*4)</p> <p>Cel puțin 113,04 (28,26*4)</p>
17.	Posibil să fie afectat de PP	Nu
18.	Explicație cu privire la posibilitatea de afectare	<p>Activitățile care vor fi generate ca rezultat al implementării PP nu prezintă risc de mortalitate pentru specii sau afectare a resursei de hrană.</p> <p>Nu se vor genera deșeuri periculoase sau orice alte substanțe ce pot afecta speciile prezente în zona PP-ului.</p>
19.	Cuantificarea impacturilor (u.m.)	Categorie impact
20.	Impactul potențial (fără măsuri)	Nesemnificativ
21.	Motivarea impactului estimat	<p>Din analiza obiectivelor amenajamentului silvic, acestea coincid cu obiectivele generale ale rețelei Natura 2000, respectiv cu obiectivele de conservare a speciilor și habitatelor de interes comunitar. În cazul habitatelor, planul de amenajament are ca obiectiv asigurarea continuității pădurii, promovarea tipurilor fundamentale de pădure, menținerea funcțiilor ecologice și economice ale pădurii așa cum sunt stabilite ele prin încadrarea în grupe funcționale și subunități de producție.</p> <p>Obiectivele asumate de amenajamentul silvic pentru pădurile studiate sunt conforme și susțin integritatea rețelei Natura 2000 și conservarea pe termen lung a habitatelor forestiere identificate în zona studiată.</p> <p>Lucrările propuse nu afectează negativ semnificativ starea de conservare a habitatelor forestiere de interes comunitar pe termen mediu și lung;</p> <p>Prevederile amenajamentului silvic nu conduc la pierderi de suprafață din habitatele de interes comunitar.</p>
22.	Măsuri adoptate pentru a asigura impacturi reziduale nesemnificative	<p>Menținerea unui mozaic de arborete cu vârste diferite în terenurile forestiere din cadrul ariei naturale protejate.</p> <p>Stabilirea unei zone tampon în jurul cuiburilor și limitarea/controlul activităților forestiere în zona tampon, în perioada de cuibărit pentru protecția speciilor de răpitoare de zi.</p> <p>La tăierea definitivă (tăieri progresive - racordare) se vor păstra cel puțin 3 arbori maturi/ha. Dacă există deja preexistenți, arborii păstrați vor fi selectate dintre aceștia, dacă nu, vor fi desemnați, arborii păstrați pot fi de valoare economică redusă.</p> <p>Interzicerea aplicării degajărilor și curățărilor chimice în pădurile din aria naturală protejată ROSPA0141 Subcarpații Vrancei.</p> <p>Menținerea elementelor de peisaj - lizierele de pădure, arbori solitari, tufişuri, margini înierbate - pe pajiști și terenuri arabile, și a aliniamentele de arbori.</p>

		Prevenirea inundațiilor și alunecărilor de teren în perimetrului ariei naturale protejate. Prevenirea incendiilor în pădure, prin conștientizarea populației și combaterea incendiilor, prin semnarea protocoalelor cu administratorii fondului forestier – ocoalele silvice, pompieri, și autoritățile locale. Permiterea accesului cu vehicule motorizate, în scop recreativ, în fondul forestier doar pe trasee cu destinație specială, ce ocolesc zonele de cuibărit ale speciilor de răpitoare.
23.	Impact rezidual	Nesemnificativ

1.	Cod și nume	ROSPA0141 Subcarpații Vrancei
2.	Componentă Natura 2000	Păsări
3.	Cod Natura 2000 specie/habitat	A338
4.	Denumire științifică habitat/specie	<i>Lanius collurio</i>
5.	Tip prezență (doar pentru păsări)	R = reproducere
6.	Localizare față de proiect (în metri)	Specie intersectată de PP Specie prezentă în sit conform PM
7.	Anexa I (doar pentru păsări)	Specie listată în ANEXA 1 a Directivei Păsări
8.	Sursa datelor spațiale	Plan de management
9.	Sursa informațiilor	OC, Plan de management
10.	Starea de conservare	Favorabilă
11.	Obiective de conservare	Menținerea stării de conservare
12.	Parametru	Conform OC 1. Mărimea populației 2. Tendințele populației 3. Tipar de distribuție 4. Suprafața habitatului 5. Acoperirea vegetației de tufăriș dispersat în zona de distribuție a speciei
13.	Unitatea de măsură parametru	Conform OC 1. Număr perechi cuibăritoare 2. Schimbare procent 3. Tipar spațial și temporal, intensitatea utilizării habitatelor 4. Ha 5. %/ha Suprafața totală, ha
14.	Actual (Minim)	Conform OC 1. 1000 de perechi 2. Urmează a fi definit în termen de 2 ani 3. Urmează a fi definit în termen de 2 ani 4. 9313,98 ha 5. Urmează a fi definit în termen de 2 ani
15.	Actual (Maxim)	1. 1400 de perechi 2. Urmează a fi definit în termen de 2 ani 3. Urmează a fi definit în termen de 2 ani 4. 9313,98 ha 5. Urmează a fi definit în termen de 2 ani
16.	Valoare țintă	1. Cel puțin 1200

		<p>2. Tendința pe termen lung a populației stabilă sau în creștere</p> <p>3. Fără scădere semnificativă a tiparului spațial, temporal sau a intensității utilizării habitatelor altele decât cele rezultate din variații naturale</p> <p>4. Cel puțin 9313,98 ha</p> <p>5. Cel puțin 10</p> <p>Urmează a fi definit în termen de 2 ani</p>
17.	Posibil să fie afectat de PP	Nu
18.	Explicație cu privire la posibilitatea de afectare	<p>Activitățile care vor fi generate ca rezultat al implementării PP nu prezintă risc de mortalitate pentru specii sau afectare a resursei de hrană.</p> <p>Nu se vor genera deșeuri periculoase sau orice alte substanțe ce pot afecta speciile prezente în zona PP-ului.</p>
19.	Cuantificarea impacturilor (u.m.)	Categorie impact
20.	Impactul potențial (fără măsuri)	Nesemnificativ
21.	Motivarea impactului estimat	<p>Din analiza obiectivelor amenajamentului silvic, acestea coincid cu obiectivele generale ale rețelei Natura 2000, respectiv cu obiectivele de conservare a speciilor și habitatelor de interes comunitar. În cazul habitatelor, planul de amenajament are ca obiectiv asigurarea continuității pădurii, promovarea tipurilor fundamentale de pădure, menținerea funcțiilor ecologice și economice ale pădurii așa cum sunt stabilite ele prin încadrarea în grupe funcționale și subunități de producție.</p> <p>Obiectivele asumate de amenajamentul silvic pentru pădurile studiate sunt conforme și susțin integritatea rețelei Natura 2000 și conservarea pe termen lung a habitatelor forestiere identificate în zona studiată.</p> <p>Lucrările propuse nu afectează negativ semnificativ starea de conservare a habitatelor forestiere de interes comunitar pe termen mediu și lung;</p> <p>Prevederile amenajamentului silvic nu conduc la pierderi de suprafață din habitatele de interes comunitar.</p>
22.	Măsuri adoptate pentru a asigura impacturi reziduale nesemnificative	<p>Menținerea unui mozaic de arborete cu vârste diferite în terenurile forestiere din cadrul ariei naturale protejate.</p> <p>Interzicerea aplicării degajărilor și curățărilor chimice în pădurile din aria naturală protejată ROSPA0141 Subcarpații Vrancei.</p> <p>Menținerea elementelor de peisaj - lizierele de pădure, arbori solitari, tufişuri, margini înierbate - pe pajiști și terenuri arabile, și a aliniamentele de arbori.</p> <p>Prevenirea inundațiilor și alunecărilor de teren în perimetrului ariei naturale protejate.</p> <p>Prevenirea incendiilor în pădure, prin conștientizarea populației și combaterea incendiilor, prin semnarea protocoalelor cu administratorii fondului forestier – ocoalele silvice, pompieri, și autoritățile locale.</p>
23.	Impact rezidual	Nesemnificativ

1.	Cod și nume	ROSPA0141 Subcarpații Vrancei
2.	Componentă Natura 2000	Păsări
3.	Cod Natura 2000 specie/habitat	A246
4.	Denumire științifică habitat/specie	<i>Lullula arborea</i>

5.	Tip prezență (doar pentru păsări)	R = reproducere
6.	Localizare față de proiect (în metri)	Specie intersectată de PP Specie prezentă în sit conform PM
7.	Anexa I (doar pentru păsări)	Specie listată în ANEXA 1 a Directivei Păsări
8.	Sursa datelor spațiale	Plan de management
9.	Sursa informațiilor	OC, Plan de management
10.	Starea de conservare	Nefavorabilă
11.	Obiective de conservare	Îmbunătățirea stării de conservare
12.	Parametru	Conform OC 1. Mărimea populației 2. Tendințele populației 3. Tipar de distribuție 4. Suprafața habitatului 5. Lungimea lizierelor cu arbori maturi
13.	Unitatea de măsură parametru	Conform OC 1. Număr perechi cuibăritoare 2. Schimbare procent 3. Tipar spațial și temporal, intensitatea utilizării habitatelor 4. Ha 5. Număr total / Număr /ha de arbori
14.	Actual (Minim)	Conform OC 1. 80 de perechi 2. Urmează a fi definit în termen de 2 ani 3. Urmează a fi definit în termen de 2 ani 4. 1074,69 ha 5. Urmează a fi definit în termen de 2 ani
15.	Actual (Maxim)	1. 140 de perechi 2. Urmează a fi definit în termen de 2 ani 3. Urmează a fi definit în termen de 2 ani 4. 1074,69 ha 5. Urmează a fi definit în termen de 2 ani
16.	Valoare țintă	1. Cel puțin 110 2. Tendința pe termen lung a populației stabilă sau în creștere 3. Fără scădere semnificativă a tiparului spațial, temporal sau a intensității utilizării habitatelor altele decât cele rezultate din variații naturale 4. Cel puțin 1074,69 ha 5. Urmează a fi definit în termen de 2 ani
17.	Posibil să fie afectat de PP	Nu
18.	Explicație cu privire la posibilitatea de afectare	Activitățile care vor fi generate ca rezultat al implementării PP nu prezintă risc de mortalitate pentru specii sau afectare a resursei de hrană. Nu se vor genera deșeuri periculoase sau orice alte substanțe ce pot afecta speciile prezente în zona PP-ului.
19.	Cuantificarea impacturilor (u.m.)	Categorie impact
20.	Impactul potențial (fără măsuri)	Nesemnificativ
21.	Motivarea impactului estimat	Din analiza obiectivelor amenajamentului silvic, acestea coincid cu obiectivele generale ale rețelei Natura 2000, respectiv cu obiectivele de conservare a speciilor și habitatelor de interes comunitar. În cazul habitatelor, planul de amenajament are ca obiectiv asigurarea

		<p>continuității pădurii, promovarea tipurilor fundamentale de pădure, menținerea funcțiilor ecologice și economice ale pădurii așa cum sunt stabilite ele prin încadrarea în grupe funcționale și subunități de producție.</p> <p>Obiectivele asumate de amenajamentul silvic pentru pădurile studiate sunt conforme și susțin integritatea rețelei Natura 2000 și conservarea pe termen lung a habitatelor forestiere identificate în zona studiată.</p> <p>Lucrările propuse nu afectează negativ semnificativ starea de conservare a habitatelor forestiere de interes comunitar pe termen mediu și lung;</p> <p>Prevederile amenajamentului silvic nu conduc la pierderi de suprafață din habitatele de interes comunitar.</p>
22.	Măsuri adoptate pentru a asigura impacturi reziduale nesemnificative	<p>Menținerea unui mozaic de arborete cu vârste diferite în terenurile forestiere din cadrul ariei naturale protejate.</p> <p>Interzicerea aplicării degajărilor și curățărilor chimice în pădurile din aria naturală protejată ROSPA0141 Subcarpații Vrancei.</p> <p>Menținerea elementelor de peisaj - lizierele de pădure, arbori solitari, tufişuri, margini înierbate - pe pajiști și terenuri arabile, și a aliniamentele de arbori.</p> <p>Prevenirea inundațiilor și alunecărilor de teren în perimetrului ariei naturale protejate.</p> <p>Prevenirea incendiilor în pădure, prin conștientizarea populației și combaterea incendiilor, prin semnarea protocoalelor cu administratorii fondului forestier - ocoalele silvice, pompieri, și autoritățile locale.</p>
23.	Impact rezidual	Nesemnificativ

1.	Cod și nume	ROSPA0141 Subcarpații Vrancei
2.	Componentă Natura 2000	Păsări
3.	Cod Natura 2000 specie/habitat	A072
4.	Denumire științifică habitat/specie	<i>Pernis apivorus</i>
5.	Tip prezență (doar pentru păsări)	R = reproducere
6.	Localizare față de proiect (în metri)	Specie intersectată de PP Specie prezentă în sit conform PM
7.	Anexa I (doar pentru păsări)	Specie listată în ANEXA 1 a Directivei Păsări
8.	Sursa datelor spațiale	Plan de management
9.	Sursa informațiilor	OC, Plan de management
10.	Starea de conservare	Favorabilă
11.	Obiective de conservare	Menținerea stării de conservare
12.	Parametru	<p>Conform OC</p> <ol style="list-style-type: none"> <li>1. Mărimea populației</li> <li>2. Tendințele populației de pasaj</li> <li>3. Tipar de distribuție</li> <li>4. Suprafața habitatului de cuibărit</li> <li>5. Suprafața habitatului de hrănire</li> <li>6. Proporția și suprafața pădurilor mature cu vârste de peste 80 de ani</li> <li>7. Zona de protecție în jurul cuiburilor</li> </ol>

13.	Unitatea de măsură parametru	Conform OC 1. Număr perechi cuibăritoare 2. Schimbare procent 3. Tipar spațial și temporal, intensitatea utilizării habitatelor 4. Ha 5. Ha 6. Procent din suprafața totală a pădurilor 7. Suprafața zonei de protecție strictă în sit, ha Suprafața zonei de protecție tampon, ha
14.	Actual (Minim)	Conform OC 1. 35 de perechi 2. Urmează a fi definit în termen de 2 ani 3. Urmează a fi definit în termen de 2 ani 4. Urmează a fi definit în termen de 2 ani 5. 35106,54 ha 6. Urmează a fi definit în termen de 2 ani 7. Cel puțin 109,9 (3,14 ha*43) Cel puțin 989,1 (28,26*43)
15.	Actual (Maxim)	1. 50 de perechi 2. Urmează a fi definit în termen de 2 ani 3. Urmează a fi definit în termen de 2 ani 4. Urmează a fi definit în termen de 2 ani 5. 35106,54 ha 6. Urmează a fi definit în termen de 2 ani 7. Cel puțin 157,0 (3,14 ha*43) Cel puțin 1413,0 (28,26*43)
16.	Valoare țintă	1. Cel puțin 43 2. Tendința pe termen lung a populației stabilă sau în creștere 3. Fără scădere semnificativă a tiparului spațial, temporal sau a intensității utilizării habitatelor altele decât cele rezultate din variații naturale 4. Urmează a fi definit în termen de 2 ani 5. Cel puțin 35106,54 ha 6. Cel puțin 40% 7. Cel puțin 135,02 (3,14 ha*43) Cel puțin 1215,18 (28,26*43)
17.	Posibil să fie afectat de PP	Nu
18.	Explicație cu privire la posibilitatea de afectare	Activitățile care vor fi generate ca rezultat al implementării PP nu prezintă risc de mortalitate pentru specii sau afectare a resursei de hrană. Nu se vor genera deșeuri periculoase sau orice alte substanțe ce pot afecta speciile prezente în zona PP-ului.
19.	Cuantificarea impacturilor (u.m.)	Categorie impact
20.	Impactul potențial (fără măsuri)	Nesemnificativ
21.	Motivarea impactului estimat	Din analiza obiectivelor amenajamentului silvic, acestea coincid cu obiectivele generale ale rețelei Natura 2000, respectiv cu obiectivele de conservare a speciilor și habitatelor de interes comunitar. În cazul habitatelor, planul de amenajament are ca obiectiv asigurarea continuității pădurii, promovarea tipurilor fundamentale de pădure, menținerea funcțiilor ecologice și economice ale pădurii așa cum sunt stabilite ele prin încadrarea în grupe funcționale și subunități de producție. Obiectivele asumate de amenajamentul silvic pentru pădurile studiate sunt conforme și susțin integritatea rețelei Natura 2000 și conservarea pe termen lung a habitatelor forestiere identificate în zona studiată. Lucrările propuse nu afectează negativ semnificativ starea de



		conservare a habitatelor forestiere de interes comunitar pe termen mediu și lung; Prevederile amenajamentului silvic nu conduc la pierderi de suprafață din habitatele de interes comunitar.
22.	Măsuri adoptate pentru a asigura impacturi reziduale nesemnificative	Menținerea unui mozaic de arborete cu vârste diferite în terenurile forestiere din cadrul ariei naturale protejate. Stabilirea unei zone tampon în jurul cuiburilor și limitarea/controlul activităților forestiere în zona tampon, în perioada de cuibărit pentru protecția speciilor de răpitoare de zi. La tăierea definitivă (tăieri progresive - racordare) se vor păstra cel puțin 3 arbori maturi/ha. Dacă există deja preexistenți, arborii păstrați vor fi selectate dintre aceștia, dacă nu, vor fi desemnați, arborii păstrați pot fi de valoare economică redusă. Interzicerea aplicării degajărilor și curățărilor chimice în pădurile din aria naturală protejată ROSPA0141 Subcarpații Vrancei. Menținerea elementelor de peisaj - lizierele de pădure, arbori solitari, tufișuri, margini înierbate - pe pajiști și terenuri arabile, și a aliniamentele de arbori. Prevenirea inundațiilor și alunecărilor de teren în perimetrului ariei naturale protejate. Prevenirea incendiilor în pădure, prin conștientizarea populației și combaterea incendiilor, prin semnarea protocoalelor cu administratorii fondului forestier - ocoalele silvice, pompieri, și autoritățile locale. Permiterea accesului cu vehicule motorizate, în scop recreativ, în fondul forestier doar pe trasee cu destinație specială, ce ocolesc zonele de cuibărit ale speciilor de răpitoare.
23.	Impact rezidual	Nesemnificativ

1.	Cod și nume	ROSPA0141 Subcarpații Vrancei
2.	Componentă Natura 2000	Păsări
3.	Cod Natura 2000 specie/habitat	A234
4.	Denumire științifică habitat/specie	<i>Picus canus</i>
5.	Tip prezență (doar pentru păsări)	P = permanent
6.	Localizare față de proiect (în metri)	Specie intersectată de PP Specie prezentă în sit conform PM
7.	Anexa I (doar pentru păsări)	Specie listată în ANEXA 1 a Directivei Păsări
8.	Sursa datelor spațiale	Plan de management
9.	Sursa informațiilor	OC, Plan de management
10.	Starea de conservare	Favorabilă
11.	Obiective de conservare	Menținerea stării de conservare
12.	Parametru	Conform OC 1. Mărimea populației 2. Tendințele populației 3. Tipar de distribuție 4. Suprafața habitatului de cuibărit 5. Arbori de biodiversitate 6. Proporția și suprafața pădurilor mature cu vârste de peste 80 de ani

		7. Volum lemn mort
13.	Unitatea de măsură parametru	Conform OC 1. Număr perechi cuibăritoare 2. Schimbare procent 3. Tipar spațial și temporal, intensitatea utilizării habitatelor 4. Ha 5. Număr arbori maturi /ha 6. Procent din suprafața totală a pădurilor 7. m <sup>3</sup> /ha
14.	Actual (Minim)	Conform OC 1. 100 de perechi 2. Urmează a fi definit în termen de 2 ani 3. Urmează a fi definit în termen de 2 ani 4. 28657,84 ha 5. Cel puțin 3 maturi/ha 6. Urmează a fi definit în termen de 2 ani 7. Urmează a fi definit în termen de 3-5 ani
15.	Actual (Maxim)	1. 150 de perechi 2. Urmează a fi definit în termen de 2 ani 3. Urmează a fi definit în termen de 2 ani 4. 28657,84 ha 5. Cel puțin 3 maturi/ha 6. Urmează a fi definit în termen de 2 ani 7. Urmează a fi definit în termen de 3-5 ani
16.	Valoare țintă	1. Cel puțin 125 2. Tendința pe termen lung a populației stabilă sau în creștere 3. Fără scădere semnificativă a tiparului spațial, temporal sau a intensității utilizării habitatelor altele decât cele rezultate din variații naturale 4. Cel puțin 28657,84 ha 5. Cel puțin 3 maturi/ha 6. Cel puțin 40% 7. Cel puțin 20
17.	Posibil să fie afectat de PP	Nu
18.	Explicație cu privire la posibilitatea de afectare	Activitățile care vor fi generate ca rezultat al implementării PP nu prezintă risc de mortalitate pentru specii sau afectare a resursei de hrană. Nu se vor genera deșeuri periculoase sau orice alte substanțe ce pot afecta speciile prezente în zona PP-ului.
19.	Cuantificarea impacturilor (u.m.)	Categorie impact
20.	Impactul potențial (fără măsuri)	Nesemnificativ
21.	Motivarea impactului estimat	Din analiza obiectivelor amenajamentului silvic, acestea coincid cu obiectivele generale ale rețelei Natura 2000, respectiv cu obiectivele de conservare a speciilor și habitatelor de interes comunitar. În cazul habitatelor, planul de amenajament are ca obiectiv asigurarea continuității pădurii, promovarea tipurilor fundamentale de pădure, menținerea funcțiilor ecologice și economice ale pădurii așa cum sunt stabilite ele prin încadrarea în grupe funcționale și subunități de producție. Obiectivele asumate de amenajamentul silvic pentru pădurile studiate sunt conforme și susțin integritatea rețelei Natura 2000 și conservarea pe termen lung a habitatelor forestiere identificate în zona studiată. Lucrările propuse nu afectează negativ semnificativ starea de conservare a habitatelor forestiere de interes comunitar pe termen mediu și lung; Prevederile amenajamentului silvic nu conduc la pierderi de

		suprafață din habitatele de interes comunitar.
22.	Măsuri adoptate pentru a asigura impacturi reziduale ne semnificative	<p>Mentținerea unui mozaic de arborete cu vârste diferite în terenurile forestiere din cadrul ariei naturale protejate.</p> <p>La tăierea definitivă (tăieri progresive - racordare) se vor păstra cel puțin 3 arbori maturi/ha. Dacă există deja preexistenți, arborii păstrați vor fi selectate dintre aceștia, dacă nu, vor fi desemnați, arborii păstrați pot fi de valoare economică redusă.</p> <p>Mentținerea lemnului mort și a arborilor bătrâni pentru asigurarea condițiilor specifice de habitat pentru speciile de ciocănitori.</p> <p>Interzicerea aplicării degajărilor și curățărilor chimice în pădurile din aria naturală protejată ROSPA0141 Subcarpații Vrancei.</p> <p>Mentținerea elementelor de peisaj - lizierele de pădure, arbori solitari, tufişuri, margini înierbate - pe pajiști și terenuri arabile, și a aliniamentele de arbori.</p> <p>Prevenirea inundațiilor și alunecărilor de teren în perimetrului ariei naturale protejate.</p> <p>Prevenirea incendiilor în pădure, prin conștientizarea populației și combaterea incendiilor, prin semnarea protocoalelor cu administratorii fondului forestier – ocoalele silvice, pompieri, și autoritățile locale.</p>
23.	Impact rezidual	Nesemnificativ

1.	Cod și nume	ROSPA0141 Subcarpații Vrancei
2.	Componentă Natura 2000	Păsări
3.	Cod Natura 2000 specie/habitat	A220
4.	Denumire științifică habitat/specie	<i>Strix uralensis</i>
5.	Tip prezență (doar pentru păsări)	P = permanent
6.	Localizare față de proiect (în metri)	Specie intersectată de PP Specie prezentă în sit conform PM
7.	Anexa I (doar pentru păsări)	Specie listată în ANEXA 1 a Directivei Păsări
8.	Sursa datelor spațiale	Plan de management
9.	Sursa informațiilor	OC, Plan de management
10.	Starea de conservare	Favorabilă
11.	Obiective de conservare	Mentținerea stării de conservare
12.	Parametru	<p>Conform OC</p> <ol style="list-style-type: none"> <li>Mărimea populației</li> <li>Tendențele populației</li> <li>Tipar de distribuție</li> <li>Suprafața habitatului</li> <li>Arbori de biodiversitate</li> <li>Proporția și suprafața pădurilor mature cu vârste de peste 80 de ani</li> </ol>
13.	Unitatea de măsură parametru	<p>Conform OC</p> <ol style="list-style-type: none"> <li>Număr perechi cuibăritoare</li> <li>Schimbare procent</li> <li>Tipar spațial și temporal, intensitatea utilizării habitatelor</li> <li>Ha</li> <li>Număr arbori maturi /ha</li> <li>Procent din suprafața totală a pădurilor</li> </ol>

14.	Actual (Minim)	Conform OC 1. 80 de perechi 2. Urmează a fi definit în termen de 2 ani 3. Urmează a fi definit în termen de 2 ani 4. 25792,56 ha 5. Urmează a fi definit în termen de 3 ani 6. Urmează a fi definit în termen de 2 ani
15.	Actual (Maxim)	1. 120 de perechi 2. Urmează a fi definit în termen de 2 ani 3. Urmează a fi definit în termen de 2 ani 4. 25792,56 ha 5. Urmează a fi definit în termen de 3 ani 6. Urmează a fi definit în termen de 2 ani
16.	Valoare țintă	1. Cel puțin 43 2. Tendința pe termen lung a populației stabilă sau în creștere 3. Fără scădere semnificativă a tiparului spațial, temporal sau a intensității utilizării habitatelor altele decât cele rezultate din variații naturale 4. Cel puțin 25792,56 ha 5. Cel puțin 5 6. Cel puțin 35
17.	Posibil să fie afectat de PP	Nu
18.	Explicație cu privire la posibilitatea de afectare	Activitățile care vor fi generate ca rezultat al implementării PP nu prezintă risc de mortalitate pentru specii sau afectare a resursei de hrană. Nu se vor genera deșeuri periculoase sau orice alte substanțe ce pot afecta speciile prezente în zona PP-ului.
19.	Cuantificarea impacturilor (u.m.)	Categorie impact
20.	Impactul potențial (fără măsuri)	Nesemnificativ
21.	Motivarea impactului estimat	Din analiza obiectivelor amenajamentului silvic, acestea coincid cu obiectivele generale ale rețelei Natura 2000, respectiv cu obiectivele de conservare a speciilor și habitatelor de interes comunitar. În cazul habitatelor, planul de amenajament are ca obiectiv asigurarea continuității pădurii, promovarea tipurilor fundamentale de pădure, menținerea funcțiilor ecologice și economice ale pădurii așa cum sunt stabilite ele prin încadrarea în grupe funcționale și subunități de producție. Obiectivele asumate de amenajamentul silvic pentru pădurile studiate sunt conforme și susțin integritatea rețelei Natura 2000 și conservarea pe termen lung a habitatelor forestiere identificate în zona studiată. Lucrările propuse nu afectează negativ semnificativ starea de conservare a habitatelor forestiere de interes comunitar pe termen mediu și lung; Prevederile amenajamentului silvic nu conduc la pierderi de suprafață din habitatele de interes comunitar.
22.	Măsuri adoptate pentru a asigura impacturi reziduale nesemnificative	Menținerea unui mozaic de arborete cu vârste diferite în terenurile forestiere din cadrul ariei naturale protejate. La tăierea definitivă (tăieri progresive - racordare) se vor păstra cel puțin 3 arbori maturi/ha. Dacă există deja preexistenți, arborii păstrați vor fi selectate dintre aceștia, dacă nu, vor fi desemnați, arborii păstrați pot fi de valoare economică redusă. Interzicerea aplicării degajărilor și curățărilor chimice în pădurile din aria naturală protejată ROSPA0141 Subcarpații Vrancei. Menținerea elementelor de peisaj - lizierele de pădure, arbori solitari, tufişuri, margini înierbate - pe pajiști și terenuri arabile, și a aliniamentele de arbori.

		Prevenirea inundațiilor și alunecărilor de teren în perimetrului ariei naturale protejate. Prevenirea incendiilor în pădure, prin conștientizarea populației și combaterea incendiilor, prin semnarea protocoalelor cu administratorii fondului forestier – ocoalele silvice, pompieri, și autoritățile locale. Permiterea accesului cu vehicule motorizate, în scop recreativ, în fondul forestier doar pe trasee cu destinație specială, ce ocolesc zonele de cuibărit ale speciilor de răpitoare.
23.	Impact rezidual	Nesemnificativ

1.	Cod și nume	ROSPA0141 Subcarpații Vrancei
2.	Componentă Natura 2000	Păsări
3.	Cod Natura 2000 specie/habitat	A307
4.	Denumire științifică habitat/specie	<i>Sylvia nisoria</i>
5.	Tip prezență (doar pentru păsări)	R = reproducere
6.	Localizare față de proiect (în metri)	Specie intersectată de PP Specie prezentă în sit conform PM
7.	Anexa I (doar pentru păsări)	Specie listată în ANEXA 1 a Directivei Păsări
8.	Sursa datelor spațiale	Plan de management
9.	Sursa informațiilor	OC, Plan de management
10.	Starea de conservare	Favorabilă
11.	Obiective de conservare	Menținerea stării de conservare
12.	Parametru	Conform OC 1. Mărimea populației 2. Tendințele populației 3. Tipar de distribuție 4. Suprafața habitatului de cuibărit 5. Acoperirea vegetației de tufăriș dispersat în zona de distribuție a speciei
13.	Unitatea de măsură parametru	Conform OC 1. Număr perechi cuibăritoare 2. Schimbare procent 3. Tipar spațial și temporal, intensitatea utilizării habitatelor 4. Ha 5. % Suprafața totală, ha
14.	Actual (Minim)	Conform OC 1. 10 de perechi 2. Urmează a fi definit în termen de 2 ani 3. Urmează a fi definit în termen de 2 ani 4. 3940,53 ha 5. Urmează a fi definit în termen de 2 ani
15.	Actual (Maxim)	1. 30 de perechi 2. Urmează a fi definit în termen de 2 ani 3. Urmează a fi definit în termen de 2 ani 4. 3940,53 ha 5. Urmează a fi definit în termen de 2 ani
16.	Valoare țintă	1. Cel puțin 20

		<p>2. Tendința pe termen lung a populației stabilă sau în creștere</p> <p>3. Fără scădere semnificativă a tiparului spațial, temporal sau a intensității utilizării habitatelor altele decât cele rezultate din variații naturale</p> <p>4. Cel puțin 3940,53 ha</p> <p>5. Cel puțin 10</p> <p>Urmează a fi definit în termen de 2 ani</p>
17.	Posibil să fie afectat de PP	Nu
18.	Explicație cu privire la posibilitatea de afectare	<p>Activitățile care vor fi generate ca rezultat al implementării PP nu prezintă risc de mortalitate pentru specii sau afectare a resursei de hrană.</p> <p>Nu se vor genera deșeuri periculoase sau orice alte substanțe ce pot afecta speciile prezente în zona PP-ului.</p>
19.	Cuantificarea impacturilor (u.m.)	Categorie impact
20.	Impactul potențial (fără măsuri)	Nesemnificativ
21.	Motivarea impactului estimat	<p>Din analiza obiectivelor amenajamentului silvic, acestea coincid cu obiectivele generale ale rețelei Natura 2000, respectiv cu obiectivele de conservare a speciilor și habitatelor de interes comunitar. În cazul habitatelor, planul de amenajament are ca obiectiv asigurarea continuității pădurii, promovarea tipurilor fundamentale de pădure, menținerea funcțiilor ecologice și economice ale pădurii așa cum sunt stabilite ele prin încadrarea în grupe funcționale și subunități de producție.</p> <p>Obiectivele asumate de amenajamentul silvic pentru pădurile studiate sunt conforme și susțin integritatea rețelei Natura 2000 și conservarea pe termen lung a habitatelor forestiere identificate în zona studiată.</p> <p>Lucrările propuse nu afectează negativ semnificativ starea de conservare a habitatelor forestiere de interes comunitar pe termen mediu și lung;</p> <p>Prevederile amenajamentului silvic nu conduc la pierderi de suprafață din habitatele de interes comunitar.</p>
22.	Măsuri adoptate pentru a asigura impacturi reziduale nesemnificative	<p>Menținerea unui mozaic de arborete cu vârste diferite în terenurile forestiere din cadrul ariei naturale protejate.</p> <p>Interzicerea aplicării degajărilor și curățărilor chimice în pădurile din aria naturală protejată ROSPA0141 Subcarpații Vrancei.</p> <p>Menținerea elementelor de peisaj - lizierele de pădure, arbori solitari, tufişuri, margini înierbate - pe pajiști și terenuri arabile, și a aliniamentele de arbori.</p> <p>Prevenirea inundațiilor și alunecărilor de teren în perimetrului ariei naturale protejate.</p> <p>Prevenirea incendiilor în pădure, prin conștientizarea populației și combaterea incendiilor, prin semnatarea protocoalelor cu administratorii fondului forestier – ocoalele silvice, pompieri, și autoritățile locale.</p>
23.	Impact rezidual	Nesemnificativ

## **7. POTENȚIALE EFECTE SEMNIFICATIVE ASUPRA MEDIULUI, INCLUSIV ASUPRA SĂNĂȚII, ÎN CONTEXT TRANSFRONTIERĂ**

---

Referitor la posibilele efecte semnificative asupra mediului în context transfrontieră, HG 1076/2004 urmează abordarea generală a Convenției UNECE asupra evaluării impactului asupra mediului în context transfrontier (Convenția de la Espoo), ratificată prin Legea nr. 22/2001.

Astfel, alin.(1) al art. 34 prevede cazurile în care se aplică procedura transfrontieră și anume:

- în cazul în care un plan/program este posibil să aibă un efect semnificativ asupra mediului altui stat;
- când un alt stat posibil a fi afectat semnificativ solicită informații asupra unui plan/program considerat a avea potențiale efecte transfrontiere.

Data fiind localizarea amplasamentului amenajamentului silvic, acesta nu va avea niciun efect asupra mediului altui stat.





## **8. MĂSURILE PROPUSE PENTRU A PREVENI, REDUCE ȘI COMPENSA ORICE EFECT ADVERS ASUPRA MEDIULUI AL IMPLEMENTĂRII AMENAJAMENTULUI SILVIC**

---

Rezolvarea problemelor de mediu identificate ca fiind relevante și atingerea obiectivelor propuse pot fi realizate doar prin aplicarea unor măsuri concrete care să asigure prevenirea, diminuarea și compensarea cât mai eficientă a potențialelor efecte adverse asupra mediului identificate ca fiind semnificative pentru planul analizat.

În continuare se prezintă măsurile propuse pentru prevenirea, reducerea și compensarea oricărui posibil efect advers asupra mediului datorită implementării planului de amenajare propus precum și măsuri menite să accentueze efectele pozitive asupra mediului.

Măsurile propuse se referă numai la factori de mediu asupra cărora s-a considerat prin evaluare că implementarea proiectului ar putea avea un impact potențial.

### **8.1. MĂSURI DE DIMINUARE A IMPACTULUI ASUPRA FACTORULUI DE MEDIU APA**

Pentru a preîntâmpina și a reduce potențialul impact negativ al lucrărilor de exploatare forestieră asupra apelor de suprafață și subterane se impun următoarele măsuri de prevenire a impactului:

- ✓ se vor lua toate măsurilor necesare pentru prevenirea poluărilor accidentale și limitarea consecințelor acestora;
- ✓ stabilirea căilor de acces provizorii la o distanță minimă de 1,5 m față de orice curs de apă;
- ✓ depozitarea resturilor de lemne și frunze rezultate și a rumegușului nu se va face în zone cu potențial de formare de torenți, albiile cursurilor de apă sau în locuri expuse viiturilor;
- ✓ amplasarea platformelor de colectare în zone accesibile mijloacelor auto pentru încărcare;
- ✓ este interzisă depozitarea masei lemnoase în albiile cursurilor de apă sau în locuri expuse viiturilor;
- ✓ este interzisă executarea de lucrări de întreținere a motoarelor mijloacelor auto sau a utilajelor folosite la exploatarea fondului forestier în zone situate în pădure, albiile cursurilor de apă sau în locuri expuse viiturilor;
- ✓ eliminarea imediată a efectelor produse de pierderi accidentale de carburanți și lubrifianți;
- ✓ este interzisă alimentarea cu carburanți a mijloacelor auto sau a utilajelor folosite la exploatarea fondului forestier în zone situate în pădure, în albiile cursurilor de apă sau în locuri expuse viiturilor.

### **8.2. MĂSURI DE DIMINUARE A IMPACTULUI ASUPRA FACTORULUI DE AER**

În vederea diminuării impactului asupra factorului de mediu aer se impun următoarele măsuri generale pentru întreaga zonă vizată de amenajamentul silvic:

- ✓ stabilirea și impunerea unor limitări de viteză în zonă a mijloacelor de transport;
- ✓ utilizarea de vehicule și utilaje performante mobile dotate cu motoare performante care să aibă emisiile de poluanți sub valorile limită impuse de legislația de mediu;
- ✓ se vor lua măsuri de reducere a nivelului de praf pe durata execuției lucrărilor;
- ✓ utilajele vor fi periodic verificate din punct de vedere tehnic în vederea creșterii performanțelor;

- ✓ folosirea de utilaje și camioane de generație recentă, prevăzute cu sisteme performante de minimizare a evacuării poluanților în atmosferă;
- ✓ la sfârșitul unei săptămâni de lucru, se va efectua curățenia fronturilor de lucru, cu care ocazie se vor evacua deșeurile, se vor stivui materialele, se vor alinia utilajele;
- ✓ folosirea de utilaje și mijloace auto dotate cu motoare termice care să respecte normele de poluare EURO 3 - EURO 5;
- ✓ efectuarea la timp a reviziilor și reparațiilor a motoarelor termice din dotarea utilajelor și a mijloacelor auto;
- ✓ etapizarea lucrărilor silvice cu distribuirea desfășurării lor pe suprafețe restrânse de pădure;
- ✓ folosirea unui număr de utilaje și mijloace auto de transport adecvat fiecărei activități și evitarea supradimensionarea acestora;
- ✓ evitarea funcționării în gol a motoarelor utilajelor și a mijloacelor auto.

### **8.3. MĂSURI DE DIMINUARE A IMPACTULUI ASUPRA FACTORULUI DE SOL**

În vederea diminuării impactului asupra factorului de mediu sol se impun următoarele măsuri generale pentru întreaga zona vizată de amenajamentul silvic:

- ✓ terenurile ocupate temporar pentru amplasarea organizărilor de șantier, a drumurilor și platformelor provizorii se vor limita numai la suprafețele necesare fronturilor de lucru;
- ✓ se vor interzice lucrări de terasamente ce pot să provoace scurgerea apelor pe parcelele vecine sau care împiedică evacuarea și colectarea apelor meteorice;
- ✓ amplasarea organizărilor de șantier va urmări evitarea terenurilor aflate la limită;
- ✓ la încheierea lucrărilor, terenurile ocupate temporar pentru desfășurarea lucrărilor vor fi readuse la folosința actuală;
- ✓ se vor lua măsuri pentru evitarea poluării solului cu carburanți sau uleiuri în urma operațiilor de aprovizionare, depozitare sau alimentare a utilajelor, sau ca urmare a funcționării defectuoase a acestora;
- ✓ se vor încheia contracte ferme pentru eliminarea deșeurilor menajere și se va implementa colectarea selectivă a deșeurilor la sursă.
- ✓ adoptarea unui sistem adecvat (ne-târât) de transport a masei lemnoase, acolo unde solul are compoziție de consistent "moale" în vederea scoaterii acesteia pe locurile de depozitare temporară;
- ✓ alegerea de căi provizorii de scoatere a masei lemnoase cu o declivitate sub 20% (mai ales pe versanți);
- ✓ alegerea de căi provizorii de scoatere a masei lemnoase astfel în zone cu teren pietros sau stâncos;
- ✓ alegerea de căi provizorii de scoatere a masei lemnoase pe distanțe cât se poate de scurte;
- ✓ dotarea utilajelor care deservește activitatea de exploatare forestieră (TAF -uri) cu anvelope de lățime mare care să aibă ca efect reducerea presiunii pe sol și implicit reducerea fenomenului de tasare;
- ✓ în cazul în care s-au format șanțuri sau șleauri se va reface portanța solului (prin nivelarea terenului) pe traseele căilor provizorii de scoatere a masei lemnoase;
- ✓ platformele pentru depozitarea provizorie a masei lemnoase vor fi alese în zone care să prevină posibile poluări ale solului (drumuri forestiere, platforme asfaltate situate limitrof șoselelor existente în zonă, etc.);
- ✓ drumurile destinate circulației autovehiculelor, inclusiv locurile de parcare vor fi selectate să fie în sistem impermeabil;

- ✓ pierderile accidentale de carburanți și/sau lubrifianți de la utilajele și/sau mijloacele auto care deserveșc activitatea de exploatare forestieră vor fi îndepărtate imediat prin decopertare;
- ✓ spațiile pentru colectarea și stocarea temporară a deșeurilor vor fi realizate în sistem impermeabil.

#### **8.4. MĂSURI DE DIMINUARE A IMPACTULUI ASUPRA FACTORULUI DE „SĂNĂTATEA UMANĂ”**

Amenajamentul silvic nu stabilește procesul tehnologic al exploatării masei lemnoase prevăzută a se recolta în următorii 10 ani. Activitățile de exploatare a masei lemnoase – **organizarea de șantier, utilajele folosite, numărul de oameni implicați, etc.** – fiind în atribuția firmelor de exploatare atestate pentru acest tip de activități corespunzător legislației în vigoare.

Amenajamentul silvic nu impune și nu prevede lucrători în pădure, care să necesite organizare de șantier.

#### **8.5. MĂSURI DE DIMINUARE A IMPACTULUI ASUPRA FACTORULUI SOCIAL – ECONOMIC (POPULAȚIA)**

În ceea ce privește factorul social – economic măsurile vor avea drept scop dezvoltarea capacității administrației locale de a planifica și a utiliza adecvat terenurile din zona afectată de implementarea planului.

#### **8.6. MĂSURI DE DIMINUARE A IMPACTULUI ASUPRA MEDIULUI PRODUS DE “ZGOMOT ȘI VIBRAȚII”**

Zgomotul și vibrațiile sunt generate de funcționarea motoarelor, drujbelor, utilajelor și a mijloacelor auto. Datorită numărului redus al acestora, soluțiilor constructive și al nivelului tehnic superior de dotare cantitatea și nivelul zgomotului și al vibrațiilor se vor situa în limite acceptabile. Totodată mediul în care acestea se produc (pădure cu multă vegetație) va contribui direct la atenuarea lor și la reducerea distanței de propagare.

Ca măsură de diminuare a impactului asupra mediului se propune limitarea vitezei de deplasare a autovehiculelor implicate în transportul tehnologic.

#### **8.7. MĂSURI DE DIMINUARE A IMPACTULUI ASUPRA PEISAJULUI**

Nu este cazul, prin implementarea planurilor nu vor rezulta modificări fizice ale amplasamentului. Amenajamentul silvic menține sau reface starea de conservare favorabilă a habitatelor naturale, prin gospodărirea durabilă a pădurilor, astfel spus va avea un impact cumulativ neutru asupra peisajului.

## 8.8. MĂSURI DE DIMINUARE A IMPACTULUI ASUPRA BIODIVERSITĂȚII

### 8.8.1. Măsurile de reducere a impactului cu caracter general

Conform Comisiei Europene, Directoratul General pentru Mediu, Unitatea Natură și Biodiversitate, Secția Păduri și Agricultură, 2003, *Natura 2000 și pădurile - Provocări și oportunități*, se disting următoarele măsuri conform obiectivelor:

#### ➤ **Obiectiv: Menținerea sănătății și vitalității ecosistemelor de pădure**

Practicile de gospodărire a pădurilor trebuie să utilizeze cât mai bine structurile și procesele naturale și să folosească măsuri biologice preventive ori de câte ori este posibil. Existența unei diversități genetice, specifice și structurale adecvate întărește stabilitatea, vitalitatea și rezistența pădurilor la factori de mediu adversi și duce la întărirea mecanismelor naturale de reglare.

Se vor utiliza practici de gospodărire a pădurilor corespunzătoare ca reîmpădurirea și împădurirea cu specii și proveniențe de arbori adaptate sitului precum și tratamente, tehnici de recoltare și transport care să reducă la minimum degradarea arborilor și/sau a solului. Scurgerile de ulei în cursul operațiunilor forestiere sau depozitarea nereglementară a deșeurilor trebuie strict interzise.

#### ➤ **Obiectiv: Menținerea și încurajarea funcțiilor productive ale pădurii (lemnoase și nelemnoase)**

Operațiunile de regenerare, îngrijire și recoltare trebuie executate la timp și în așa fel încât să nu scadă capacitatea productivă a sitului, de exemplu prin evitarea degradării arboretului și arborilor rămași, ca și a solului și prin utilizarea sistemelor corespunzătoare.

Recoltarea produselor, atât lemnoase cât și nelemnoase, nu trebuie să depășească un nivel durabil pe termen lung iar produsele recoltate trebuie utilizate în mod optim, urmărindu-se rata de reciclare a nutrienților.

Se va proiecta, realiza și menține o infrastructură adecvată (drumuri, căi de scos-apropiat sau poduri) pentru a asigura circulația eficientă a bunurilor și serviciilor și în același timp a asigura reducerea la minimum a impactului negativ asupra mediului.

#### ➤ **Obiectiv: Menținerea, conservarea și extinderea diversității biologice în ecosistemele de pădure**

Planificarea gospodăririi pădurilor trebuie să urmărească menținerea, conservarea și sporirea biodiversității ecosistemice, specifice și genetice, ca și menținerea diversității peisajului.

Amenajamentul silvic, inventarierea terestră și cartarea resurselor pădurii trebuie să includă biotopurile forestiere importante din punct de vedere ecologic și să țină seama de ecosistemele forestiere protejate, rare, sensibile sau reprezentative ca suprafețele ripariene și zonele umede, arii ce conțin specii endemice și habitate ale speciilor amenințate ca și resursele genetice în situri periclitare sau protejate.

Se va prefera regenerarea naturală cu condiția existenței unor condiții adecvate care să asigure cantitatea și calitatea resurselor pădurii și ca speciile indigene existente să aibă calitatea necesară sitului.

Pentru împăduriri și reîmpăduriri vor fi preferate specii indigene și proveniențe locale bine adaptate la condițiile sitului

Practicile de management forestier trebuie să promoveze, acolo unde este cazul, diversitatea structurilor, atât orizontale cât și verticale, exemplu arboret de vârste diferite, și

diversitatea speciilor, arboret mixt, de pildă. Unde este posibil, aceste practici vor urmări menținerea și refacerea diversității peisajului.

Infrastructura trebuie proiectată și construită așa încât afectarea ecosistemelor să fie minimă, mai ales în cazul ecosistemelor și rezervelor genetice rare, sensibile sau reprezentative și acordându-se atenție speciilor amenințate sau altor specii cheie - în mod special modelelor lor de migrare.

Arborii uscați, căzuți sau în picioare, arborii scorburoși, pâlcuri de arbori bătrâni și specii deosebit de rare de arbori trebuie păstrate în cantitatea și distribuția necesare protejării biodiversității, luându-se în calcul efectul posibil asupra sănătății și stabilității pădurii și ecosistemelor înconjurătoare.

Biotopurile cheie ale pădurii, de exemplu surse de apă, zone umede, aflorimente și ravine trebuie protejate și, dacă este cazul, refăcute în cazul în care au fost degradate de practicile forestiere.

➤ **Obiectiv: Menținerea și îmbunătățirea funcțiilor de protecție prin gospodărirea pădurii (mai ales solul și apa)**

Se va acorda o atenție sporită operațiunilor silvice desfășurate pe soluri sensibile/instabile sau zone predispuse la eroziune ca și celor efectuate în zone în care se poate provoca o eroziune excesivă a solului în cursurile de apă.

Se va acorda o atenție deosebită practicilor forestiere din zonele forestiere cu funcție de protecție a apei, pentru evitarea efectelor adverse asupra calității și cantității surselor de apă. Se va evita de asemenea utilizarea necorespunzătoare a chimicalelor sau a altor substanțe dăunătoare ori a practicilor silviculturale neadecvate ce pot influența negativ calitatea apei.”

**O mențiune importantă care ajută la implementarea și respectarea măsurilor de reducere a impactului lucrărilor propuse în cadrul Amenajamentul Silvic asupra obiectivelor de conservare și integrității ariei naturale protejate ROSPA0141 Subcarpații Vrancei, o reprezintă condițiile specifice pentru lucrările de punere în valoare și exploatare a arboretelor de pe suprafața ariilor naturale protejate, condiții pe care administratorul de fond forestier este obligat să le solicite și să le respecte conform O.M.M.A.P. nr. 1822/2020 pentru aprobarea Metodologiei de atribuire în administrare a ariilor naturale protejate, art. 22, condiții care în mare parte coincid și cu măsurile de reducere a impactului propuse de acest studiu.**

Astfel, pentru impacturile identificate și sintetizate în capitolul anterior, susceptibile să afecteze în mod semnificativ obiectivele de conservare pentru care a fost desemnată aria de protecție specială avifaunistică ROSPA0141 Subcarpații Vrancei, se stabilesc măsuri de prevenire (P), evitare (E) și reducere (R) care sunt incluse în tabelul următor.

Tabel 37: Măsurile de prevenire (P), evitare (E) și reducere (R) a impactului

Măsură - descriere	Tip măsură (P/E/R)	Specia/ habitatul afectat/ă	Parametru căruia i se adresează măsura	Impactul căreia i se adresează măsura	Perioada de implementare a măsurii	Locația implementării măsurii
Menținerea unui mozaic de arborete cu vârste diferite în terenurile forestiere din cadrul ariei naturale protejate.	P, E	<i>Bubo bubo,</i> <i>Circaetus gallicus,</i> <i>Dendrocopos medius,</i> <i>Dendrocopos syriacus,</i> <i>Dryocopus martius,</i> <i>Ficedula albicollis,</i> <i>Ficedula parva,</i> <i>Hieraetus pennatus,</i> <i>Lanius collurio,</i> <i>Lullula arborea,</i> <i>Pernis apivorus,</i> <i>Picus canus,</i> <i>Strix uralensis,</i> <i>Sylvia nisoria</i>	Tipar de distribuție/ Suprafața habitatului/ Proporția și suprafața pădurilor bătrâne (peste 80 de ani)	Reducerea diversității specifice ecosistemelor forestiere	Pe toată durata aplicării AS	u.a. 48 – 52; 58 – 62 U.P. II Terra Intermed
Stabilirea unei zone tampon în jurul cuiburilor și limitarea/controlul activităților forestiere în zona tampon, în perioada de cuibărit pentru protecția speciilor de răpitoare de zi.	P, E, R		Suprafața habitatului de cuibărit Zona de protecție în jurul cuiburilor	Perturbarea activității speciilor		
La tăierea definitivă (tăieri progresive - racordare) se vor păstra cel puțin 3 arbori maturi/ha (arbori de biodiversitate) arbori bătrâni, scorburoși, cu cuiburi de păsări	P, E, R		Arbori de biodiversitate	Prin aplicarea soluțiilor tehnice propuse se poate reduce numărul arborilor de biodiversitate		
Menținerea lemnului mort și a arborilor bătrâni pentru asigurarea condițiilor specifice de habitat pentru speciile de ciocănitori, în special pentru specia <i>Dendrocopos medius</i>	P, E, R		Prezența arborilor de biodiversitate Volum lemn mort	Îndepărtarea arborilor uscați sau în curs de uscare		
Interzicerea aplicării degajărilor și curățărilor chimice în pădurile din aria naturală protejată ROSPA0141 Subcarpații Vrancei	P, E, R		Mărimea populației	Alterarea habitatelor favorabile		

Măsură - descriere	Tip măsură (P/E/R)	Specia/ habitatul afectat/ă	Parametru căruia i se adresează măsura	Impactul căreia i se adresează măsura	Perioada de implementare a măsurii	Locația implementării măsurii
Mentținerea elementelor de peisaj - lizierele de pădure, arbori solitari, tufișuri, margini înierbate - pe pajiști și terenuri arabile, și a aliniamentele de arbori	P, E	<i>Bubo bubo,</i> <i>Circaetus gallicus,</i> <i>Dendrocopos medius,</i> <i>Dendrocopos syriacus,</i> <i>Dryocopus martius,</i> <i>Ficedula albicollis,</i> <i>Ficedula parva,</i> <i>Hieraaetus pennatus,</i> <i>Lanius collurio,</i> <i>Lullula arborea,</i> <i>Pernis apivorus,</i> <i>Picus canus,</i> <i>Strix uralensis,</i> <i>Sylvia nisoria</i>	Lungimea lizierelor cu arbori maturi/ Prezența subarboretului în aria de răspândire a speciei/ Acoperirea vegetației de tufăriș dispersat în zona de distribuție a speciei	Reducerea diversității specifice ecosistemelor forestiere	Pe toată durata aplicării AS	u.a. 48 – 52; 58 – 62 U.P. II Terra Intermed
Permiterea accesului cu vehicule motorizate, în scop recreativ, în fondul forestier doar pe trasee cu destinație specială, ce ocolesc zonele de cuibărit ale speciilor de răpitoare.	P, E		Tipar de distribuție/ Suprafața habitatului	Perturbarea activității speciilor		
Limitarea construirii de noi drumuri forestiere și de noi drumuri de exploatare, de scos-apropiat - se vor utiliza cele existente	P, E, R		Suprafața habitatului	Alterare și perturbarea habitatului		

### **8.8.2. Măsuri necesare a se implementa în cazul calamităților**

În cazul apariției unor calamități naturale (doborâturi de vânt, rupturi de vânt și zăpadă, incendii, uscure în masă, atacuri de dăunători, etc.) în care intensitatea fenomenelor depășește prevederile amenajamentului, efectele neputând fi înlăturate prin aplicarea lucrărilor propuse în prezentul amenajament, se vor aplica prevederile „*Ordinului nr. 766 din 23.08.2018 pentru aprobarea Normelor tehnice privind elaborarea amenajamentelor silvice, modificarea prevederilor acestora și schimbarea categoriei de folosință a terenurilor din fondul forestier și a Metodologiei privind depășirea posibilității/posibilității anuale în vederea recoltării produselor accidentale I*”. În cazul în care apar modificări legislative în ceea ce privește apariția unor calamități se vor respecta prevederile legale în vigoare de la data apariției fenomenului.

Principalele soluții/măsuri optime, care se pot lua în cazul apariției unor calamități naturale (doborâturi de vânt, rupturi de vânt și zăpadă, incendii, uscure în masă, atacuri de dăunători, etc.), în vederea eliminării cât mai rapide a efectelor negative a acestora și a stopării extinderii fenomenelor, sunt următoarele:

- În cazul fenomenelor dispersate este necesară inventarierea cât mai rapidă a arborilor afectați în vederea determinării volumului rezultat, pentru a stabili dacă este necesară modificarea prevederilor amenajamentului (dacă volumul arborilor afectați este mai mare de 20% din volumul arboretului existent la data apariției fenomenului);

- În cazul fenomenelor concentrate este necesară determinarea cât mai rapidă și exactă a suprafeței afectate pentru a stabili dacă este necesară modificarea prevederilor amenajamentului (dacă arborii afectați, dintr-un arboret sunt concentrați pe o suprafață de peste 5.000 m<sup>2</sup>);

- În cazul în care este necesară modificarea prevederilor amenajamentului se impun următoarele:

- Convocarea, cât mai rapidă a persoanelor care trebuie să participe la efectuarea analizei în teren: șeful ocolului silvic care asigură administrarea sau serviciile silvice, șeful de proiect și expertul C.T.A.P., un reprezentant al structurii teritoriale de specialitate a autorității publice centrale care raspunde de silvicultură, un reprezentant al structurii de administrare/custodelui ariei naturale protejate, un reprezentant al autorității teritoriale pentru protecția mediului;

- Întocmirea cât mai rapidă, de către ocolul silvic care asigură administrarea sau serviciile silvice, a documentației necesare în conformitate cu prevederile ordinului 766/23.08.2018 (sau a legislației în vigoare la data apariției fenomenului);

- Punerea în valoare a arborilor afectați;

- Extragerea arborilor afectați cât mai repede cu putință pentru a evita extinderea fenomenelor s-au apariția altor fenomene (ex: în cazul arborilor de rășinoase, afectați de doborâturi, neextragerea acestora cât mai urgent posibil poate duce la deprecierea lemnului și apariția atacurilor de ipidae, etc.);

- Împădurirea suprafețelor afectate cu specii aparținând tipului natural fundamental de pădure;

- Stabilirea, eventual schimbarea, compozițiilor țel de regenerare sau de împădurire, astfel încât viitoarele arborete să prezinte o rezistență mai ridicată la factorii destabilizatori ce au condus la afectările respective;

- Măsuri de protecție pe lizierele deschise, perimetrare doborâturilor de vânt și rupturi în masă pentru preîntâmpinarea atacurilor de ipide și combaterea acestora;

- Pentru volumul recoltat din calamități se vor face precomptări necesare în sensul opririi de la tăiere a unui volum echivalent de produse principale din planul decenal.

Pentru creșterea eficacității funcționale a pădurilor, prin amenajament s-au prevăzut măsuri pentru asigurarea stabilității ecologice a fondului forestier, iar în cazul constatării unor importante deteriorări, acțiuni de reconstrucție ecologică.



S-au avut în vedere: protecția împotriva doborâturilor și rupturilor produse de vânt și zăpadă; protecția împotriva incendiilor; protecția împotriva bolilor și dăunătorilor; măsuri de gospodărire a pădurilor cu fenomene de uscăre anormală; măsuri de gospodărire a pădurilor afectate de poluare industrială.

În funcție de particularitățile pădurilor amenajate s-au făcut analize și recomandări referitoare și la alte daune ce sunt sau pot fi aduse fondului forestier prin: fenomene torențiale; înmlăștinări și inundații; înghețuri târzii; geruri excesive; procese necorespunzătoare de recoltare a lemnului, efective supradimensionate de vânat, etc.

### **8.8.2.1. Protejarea împotriva doborâturilor și rupturilor produse de vânt și zăpadă**

#### **8.8.2.1.1. Măsuri de protejare împotriva doborâturilor și rupturilor produse de vânt și zăpadă**

Protecția împotriva doborâturilor și rupturilor produse de vânt și zăpadă se va realiza printr-un ansamblu de măsuri ce vizează atât mărirea rezistenței individuale a arboretelor periclitare, cât și asigurarea unei stabilități mai mari a întregului fond forestier.

Pentru pădurile situate în stațiuni cu grad ridicat de periculozitate, se recomandă:

- ✓ menținerea sau refacerea structurilor diversificate spațial;
- ✓ executarea sistematică a tăierilor de îngrijire;
- ✓ igienizarea permanentă a arboretelor prin tăieri de igienă;
- ✓ introducerea speciilor de amestec în arborete tinere cu structura echienă sau relativ echienă;
- ✓ compoziții - țel apropiate de cele ale tipului natural - fundamental, incluzând și forme genetice caracterizate printr-o mare capacitate de rezistență la vânt și zăpadă. În acest scop se subliniază necesitatea promovării proveniențelor locale care au format biocenoze stabile la adversități;
- ✓ constituirea de benzi de protecție formate din specii rezistente;
- ✓ împădurirea tuturor golurilor formate în arborete și împlinirea consistenței arboretelor cu densități subnormale, folosind specii mai rezistente la vânt și zăpadă;
- ✓ aplicarea de tratamente care să asigure menținerea sau formarea de arborete cu structuri rezistente la adversități;
- ✓ deschideri de linii de izolare între grupe de arborete;
- ✓ formarea de margini de masiv rezistente;
- ✓ corelarea posibilității de produse principale cu particularitățile tratamentelor prescrise;
- ✓ parcurgerea arboretelor cu lucrări de îngrijire adecvate (degajări și curățiri puternice în tinerețe; rărituri slabe în arboretele trecute de 40 de ani, dar neparcurse anterior cu lucrări de îngrijire corespunzătoare etc.);
- ✓ diminuarea pagubelor pricinuite de vânat, pășunat, recoltarea lemnului, astfel încât să se reducă proporția arborilor cu rezistență scăzută la adversități etc.;
- ✓ efectuarea de împăduriri cu material de împădurire genetic ameliorat pentru rezistența lor la adversități și folosind scheme mai rare.

### **8.8.2.2. Protecția împotriva incendiilor**

Protecția împotriva incendiilor se realizează în primul rând prin stabilirea unei rețele de linii parcelare principale, a căror deschidere și întreținere trebuie să constituie o obligație de prim ordin pentru unitățile silvice.

Personalul silvic trebuie să fie temeinic pregătit și instruit pentru a ști cum trebuie să acționeze cu maximă operativitate în cazul izbucnirii unui incendiu. De asemenea și dotarea punctelor P.S.I. trebuie să fie corespunzătoare.

Toate lucrările executate în pădure vor fi precedate de instructaje obligatorii privind protecția muncii și normele P.S.I. Cu această ocazie se vor face cunoscute pozițiile locurilor special amenajate pentru odihnă și fumat.

Pentru preîntâmpinarea acestui fenomen se mai impun și o serie de măsuri:

- ✓ intensificarea acțiunii de pază;
- ✓ se vor stabili și amenaja locuri speciale de fumat, cu bănci și gropi de nisip sau pământ mobilizat, care se vor întreține în permanență (în special în apropierea punctelor de recreere, odihnă);
- ✓ instructaje și controale referitoare la acest fenomen asupra celor care efectuează lucrări de exploatare a pădurilor și a celor ce pășunează în zonă;
- ✓ se va întări paza pe timpul campaniilor de împădurire și recoltare a fructelor de pădure;
- ✓ amenajarea de poteci sau drumuri de pământ care să asigure o accesibilitate ușoară și o deplasare rapidă a echipelor de intervenție atunci când se semnalează începutul unui incendiu;
- ✓ întreținerea tuturor traseelor turistice și locale, prin extragerea arborilor doborâți, uscați și ruți de vânt și zăpadă;
- ✓ dotarea pichetelor de incendii cu materiale de intervenție și unelte de calitate corespunzătoare și menținerea acestora în stare bună;
- ✓ stabilirea unor puncte de observație și trasee de patrulare mai ales în perioadele secetoase;
- ✓ deschiderea unor linii parcelare, după caz, mai ales în arboretele expuse, amplasate pe culmile principale.

În cazul unui incendiu primele măsuri trebuie să vizeze izolarea acestuia prin săparea de șanțuri și deplasarea rapidă a echipelor de intervenție.

### **8.8.2.3. Protecția împotriva dăunătorilor și bolilor**

#### **8.8.2.3.1. Măsuri preventive**

Măsurile preventive sau profilactice au scopul de a preîntâmpina apariția și înmulțirea în masă a dăunătorilor forestieri, de a asigura condiții bune de vegetație arboretelor și culturilor forestiere pentru a deveni mai rezistente la atacul dăunătorilor. Aceste măsuri sunt variate și cuprind o gamă largă de lucrări, care se iau de la înființarea arboretelor și până la exploatarea lor. În această categorie se includ: *controlul fitosanitar, măsuri de igienă fitosanitară, măsuri de utilizarea soiurilor rezistente, măsuri de carantină fitosanitară și măsuri silviculturale de ocrotire a organismelor folositoare.*

**Controlul fitosanitar** este o sarcină permanentă și se face în toate arboretele și culturile forestiere pentru a semnală factorii dăunători și daunele produse de aceștia.

**Măsuri de igienă fitosanitară** se aplică la lucrările de refacere a pădurilor, la cele de punere în valoare și la cele de exploatare.

Măsurile de igienă fitosanitară la lucrările de refacere a pădurilor cuprind:

- *rezervațiile de semințe, recoltarea și depozitarea semințelor.* De calitatea semințelor depinde obținerea unor arborete sănătoase, rezistente la atacul dăunătorilor. Semințele se colectează din rezervațiile de semințe, cu seminceri sănătoși, de vârstă mijlocie, viguroși, unde permanent se aplică măsuri de igienă care constau din extragerea arborilor uscați. La recoltare se evită rănirea arborilor, semințele se selecționează și dezinsectizează înainte de a fi depozitate.

- *lucrările din pepiniere*. Încă de la înființare se evită depresiunile (așa-zisele „găuri de ger” pe văile reci) dar și terenurile ridicate, expuse vânturilor; înainte de plantare se controlează fitosanitar solul, pentru depistarea dăunătorilor, ulterior culturilor din pepiniere li se aplică la timp lucrările de îngrijire;

- *lucrările de împădurire*. Înainte de plantare sau semănare trebuie să se controleze fitosanitar solul; speciile utilizate să corespundă condițiilor staționale; să se realizeze arborete amestecate care sunt mai rezistente la acțiunea dăunătoare a factorilor biotici și abiotici; să conțină arbuști care fructifică și constituie hrană pentru păsări și strat erbaceu pentru hrana viespilor parazite; după crearea plantațiilor să se aplice lucrări de îngrijire.

- *lucrările de punere în valoare*. Toate aceste măsuri se aplică cu ocazia curățirilor, a răririlor și tăierilor de extragere a produselor principale și accidentale, cu scopul de a forma și menține arborete sănătoase și rezistente. La extrageri se va asigura un procent cât mai mare de regenerare naturală. La constituirea suprafeței periodice în rând, se are în vedere trecerea la prima urgență a arboretelor incendiate, cu vegetație lăncedă, a celor cu fenomene de uscare în masă; punerea în valoare a doborâturilor trebuie terminată în 30 de zile de la producere.

- *lucrările de exploatare a pădurilor* constau în evitarea rănirii semințișului natural și a arborilor în picioare, evitarea tăierilor rase sau aplicarea pe suprafețe mici (până la 3 ha la molidșuri); la rășinoase se recomandă cojirea arborilor imediat după doborâre, precum și a cioatelor, strângerea și valorificarea resturilor de exploatare.

**Măsurile de carantină fitosanitară** sunt luate pentru a împiedica pătrunderea unor dăunători periculoși din exteriorul țării (carantină externă), sau răspândirea celor care se găsesc în interiorul țării (carantină internă). La răspândirea lor contribuie în mod special omul, prin schimburile comerciale de produse vegetale; așa s-au introdus din America în Europa, *Hyphantria cunea*, *Leptinotarsa decemlineata*, dar și din Europa în America, *Lymantria dispar*. Deoarece dăunătorii au pătruns în noile zone, fără speciile entomofage, s-au produs înmulțiri în masă severe și cu pagube importante. În acest scop Inspecția de Stat pentru Carantină Fitosanitară împiedică răspândirea acestor dăunători prin măsuri de carantină externă (prin laboratoarele existente la punctele de graniță unde se analizează materialul vegetal) și de carantină internă (pentru pepiniere se eliberează un certificat fitosanitar valabil un an de zile etc). Poliția fitosanitară, pe baza unor liste de insecte dăunătoare de carantină, verifică întregul material vegetal de import, tranzit sau export iar, în cazul când prezintă infestări, este distrus în totalitate.

**Măsuri pentru ocrotirea organismelor folositoare**. Este bine cunoscut rolul important al entomofagilor, al microorganismelor entomopatogene, al păsărilor și mamiferelor, în reglarea populațiilor de insecte dăunătoare. Pentru păstrarea echilibrului în cadrul biocenozelor forestiere prin măsuri silviculturale, trebuie să se asigure protecția faunei utile. În vederea înmulțirii viespilor parazite, menținerea unui strat erbaceu, a arbuștilor cu flori, asigură hrănirea în stadiul de adult cu polen și nectar; mușuroaiele cu furnici (ca specii prădătoare importante) se îngrijesc prin îngrădirea cu plase de sârmă; pentru ocrotirea păsărilor insectivore se instalează cuiburi artificiale, plantarea de arbuști cu fructificații care asigură hrana în timpul iernii și amenajarea de scaldători. O măsură importantă este interzicerea pășunatului în culturile forestiere și arborete. Protejarea entomofagilor se poate face și prin aplicarea timpurie a tratamentelor chimice, când omizile sunt în primele două vârste, iar cele mai multe insecte folositoare nu au apărut din locurile de iernare.

**Măsuri de utilizare a soiurilor rezistente la dăunători**. Din punct de vedere practic, rezistența este capacitatea unui soi de a da o producție bună și de calitate față de soiurile obișnuite, supuse la un atac de aceeași intensitate, provocat de dăunători. Rezistența se datorează unor mecanisme reale, care influențează în mod negativ hrănirea și dezvoltarea insectelor. Ea are la bază trei factori: *preferința, antibioza și toleranța*.

*Preferința* este dată de totalitatea însușirilor care favorizează sau împiedică utilizarea plantei (a ecotipului) pentru hrănire, depunere de ouă, construire de adăpost etc; găsirea plantei este o reacție a insectelor la diferiți excitanți, stimuli: feromoni vegetali, culori, contactul cu

suprafața plantei, intensitatea luminii etc, care compun lanțul de reflexe condiționate ale insectei. Prin modificarea stimulilor diferitelor plante se poate crea o lipsă de preferință a insectei față de plantă.

*Antibioza* reprezintă capacitatea plantelor de a inhiba activitatea vitală a insectelor, cum ar fi: reducerea prolificității, a dimensiunilor corpului, a longevității, creșterii mortalității insectelor, în special a larvelor din primele vârste, acumularea de substanțe grase reduse, ceea ce duce la pieirea lor în timpul iernii. Cauza principală a mortalității insectelor este atribuită acțiunii unor substanțe specifice, fiziologic active, cu caracter insecticid.

*Toleranța* este capacitatea plantelor de a suporta un număr relativ mare de dăunători care se hrănesc pe acestea sau capacitatea lor de a suporta atacul fără a suferi o daună prea mare și a se reface după daună.

#### **8.8.2.4. Protejarea împotriva uscărilor anormale a arborilor pe picior**

##### **8.8.2.4.1. Măsuri de gospodărire în pădurile cu fenomene de uscare anormală**

Prin uscare anormală se înțelege prezența în arborete, în sezon de vegetație, a unui număr de arbori predominanți și dominanți uscați sau în curs de uscare, într-o proporție care depășește cota normală a eliminării naturale (10% în arboretele cu vârste de până la 50 de ani, 7% din cele cu vârsta cuprinsă între 51 și 90 ani și 5% în arboretele cu vârste de peste 90 ani).

La amenajarea pădurilor cu fenomene de uscare anormală, pe baza informațiilor prezentate mai sus, a cartării pe grade de vătămare din amenajamentul expirat și a altor evidențe de la ocol, se va realiza o clasificare a arboretelor pe grade de uscare. Această cartare se va realiza pe baza prevederilor din „Îndrumarul pentru amenajarea pădurilor”.

Prevederile amenajamentului referitoare la ameliorarea și refacerea arboretelor afectate de uscare vor fi diferențiate în raport cu specia principală și cu intensitatea fenomenului.

Pentru a preveni apariția acestui fenomen se impun măsuri de precauție care constau în:

- ✓ menținerea arboretelor la densități normale și împădurirea tuturor golurilor;
- ✓ extragerea și la timp a exemplarelor uscate;
- ✓ acolo unde este cazul, regenerarea naturală va fi ajutată prin executarea de plantații cu specii din ecotipul local, astfel încât desimea arboretului să nu scadă sub cea optimă;
- ✓ combaterea dăunătorilor și bolilor în astfel de arborete (dacă este cazul) se va face prin metode biologice și integrate, excluzându-se în totalitate intervențiile cu substanțe chimice (pesticide) care afectează echilibrul ecologic;
- ✓ evitarea conducerii arborilor până la limita longevității fiziologice a acestora.

Concluziile evaluării impactului implementării amenajamentului silvic al U.P. II Terra Intermed asupra capitalului natural de interes conservativ din cadrul ariei protejate, indică în mod cert faptul că nici o specie de interes conservativ nu va fi afectată în mod semnificativ, nici în mod direct, nici în mod indirect.

În acest sens avem certitudinea că în urma aplicării măsurilor de reducere a impactului asupra speciilor de interes conservativ identificate ca prezente sau potențial prezente în perimetrul fondului forestier amenajat în cadrul U.P. II Terra Intermed, impactul rezidual va fi redus și nesemnificativ.

## 9. EXPUNEREA MOTIVELOR CARE AU CONDUS LA SELECTAREA VARIANTELOR ALESE

---

Vom face o analiză comparativă a situației în care se află sau s-ar afla zona studiată în două cazuri distincte și anume:

- 9.1. Alternativa zero – varianta în care nu se aplică prevederile Amenajamentului Silvic
- 9.2. Alternativa unu – varianta în care se aplică prevederile Amenajamentului Silvic

### 9.1. ALTERNATIVA ZERO - VARIANTA ÎN CARE NU SE APLICĂ PREVEDERILE AMENAJAMENTULUI SILVIC

Strategia de Silvicultură pentru Uniunea Europeană realizată de Comisia Europeană pentru coordonarea tuturor activităților legate de utilizarea pădurilor la nivel UE cuprinde cadrul pentru activitatea Comunității în acest domeniu. În secțiunea privind „Conservarea biodiversității pădurii” preocupările la nivelul biodiversității sunt clasificate în trei categorii: *conservare, utilizare durabilă și beneficii echitabile ale folosirii resurselor genetice ale pădurii.*

*Utilizarea durabilă* se referă la menținerea unei balanțe stabile între funcția socială, cea economică și serviciul adus de pădure diversității biologice. Interzicerea de principiu a executării lucrărilor silvice datorită prezenței unui sit Natura 2000 poate avea un efect negativ, deoarece, silvicultura face parte din peisajul rural, iar dezvoltarea durabilă a acestuia este esențială. Obiectivele comune și anume al conservării pădurilor naturale, dezvoltarea fondului forestier, conservarea speciilor de floră și faună din ecosistemele forestiere, vor fi imposibil de atins în lipsa unei colaborări între comunitate, autoritățile locale, silvicultori, cercetători. Rolul silviculturii este extrem de important ținând cont de faptul că o mare parte a diversității biologice din România se află în ecosistemele forestiere, iar administrarea de zi cu zi a acestor ecosisteme din arii protejate, inclusiv situri Natura 2000, se face conform legislației în vigoare de către silvicultori prin structuri special constituite.

Administrarea fondului forestier este reglementată de prevederile codului silvic (Legea 46/2008 cu completările și modificările ulterioare). Conform Legii nr. 46/2008 (Codul Silvic al României), amenajamentul silvic reprezintă documentul de bază în gestionarea și gospodărirea pădurilor, cu conținut tehnico-organizatoric și economic, fundamentat ecologic, iar amenajarea pădurilor este ansamblul de preocupări și măsuri menite să asigure aducerea și păstrarea pădurilor în stare corespunzătoare din punctul de vedere al funcțiilor ecologice, economice și sociale pe care acestea le îndeplinesc.

Conform prevederilor Codului silvic, *”modul de gestionare a fondului forestier național se reglementează prin amenajamentele silvice, care constituie baza cadastrului de specialitate și a titlului de proprietate a statului pentru fondul forestier proprietate publică a statului”* (art. 19, alin. 1), iar *”întocmirea de amenajamente silvice este obligatorie pentru proprietățile de fond forestier mai mari de 10 ha”* (art. 20, alin. 2).

Atât din studiile silvice existente cât și din cercetările care au stat la baza întocmirii prezentei evaluări de mediu a rezultat faptul că neaplicarea unor lucrări silvice cuprinse în amenajamentul silvic ar genera efecte negative asupra dezvoltării atât a pădurii (arbori și celelalte specii de plante) cât și a speciilor din fauna sălbatică care habitează în ecosistemele forestiere.

În situația neimplementării planurilor, și implicit în neexecutarea lucrărilor de îngrijire, pot apărea următoarele efecte: *menținerea în arboret a unor specii nereprezentative, menținerea unei structuri orizontale și verticale atipice* situații în care starea de conservare rămâne nefavorabilă sau parțial favorabilă.

Neimplementarea prevederilor Amenajamentului Silvic, poate duce la următoarele fenomene negative cu implicații semnificative în viitor:

- ✓ simplificarea compoziției arboretelor, în sensul încurajării ocupării terenului de către specii cu putere mare de regenerare, necorespunzătoare tipului natural fundamental (arborete derivate);
- ✓ dezechilibre ale structurii pe clase de vârstă care afectează continuitatea pădurii;
- ✓ degradarea stării fitosanitare a acestor arborete precum și a celor învecinate;
- ✓ menținerea unei structuri simplificate, monotone, de tip continuu;
- ✓ scăderea calitativă a lemnului și a resurselor genetice a viitoarelor generații de pădure, datorită neefectuării lucrărilor silvice;
- ✓ forțarea regenerărilor artificiale în dauna celor naturale cu repercursiuni negative în ceea ce privește caracterul natural al arboretului;
- ✓ dificultatea accesului în zonă și presiunea antropică asupra arboretelor accesibile din punctul de vedere al posibilităților de exploatare în condițiile inexistenței unor surse alternative;
- ✓ pierderi economice importante.

## 9.2. ALTERNATIVA UNU - VARIANTA ÎN CARE SE APLICĂ PREVEDERILE AMENAJAMENTULUI SILVIC

Fondul forestier amenajat în cadrul U.P. II Terra Intermed este inclus parțial în perimetrul rețelei ecologice europene Natura 2000 ROSPA0141 Subcarpații Vrancei.

În raport cu principalele funcții pe care le îndeplinesc, pădurile din unitatea de producție II Terra Intermed, incluse și în interiorul rețelei ecologice Natura 2000, au fost **încadrate parțial în grupa I funcțională - "Păduri cu funcții speciale de protecție"**.

Amenajamentul fondului forestier din cadrul U.P. II Terra Intermed a fost elaborat în cursul anului 2023, după aprobarea *Ordinului ministrului apelor și pădurilor nr. 766/2018 pentru aprobarea Normelor tehnice privind elaborarea amenajamentelor silvice, modificarea prevederilor acestora și schimbarea categoriei de folosință a terenurilor din fondul forestier și a Metodologiei privind aprobarea depășirii posibilității/posibilității anuale în vederea recoltării produselor accidentale*. Se constată că la amenajare s-a ținut cont de relația fondului forestier cu rețeaua ecologică europeană Natura 2000, astfel, arboretelor incluse în aria naturală protejată le-au fost atribuite funcții de protecție, fiind încadrate în tipul funcțional TIV, categoria funcțională 1.5R.

De asemenea, din analiza Conferinței a II-a de amenajare 62/08.06.2023 se constată că au fost respectate prevederile *Ordinului ministrului mediului și pădurilor nr. 3.397/2012 privind stabilirea criteriilor și indicatorilor de identificare a pădurilor virgine și cvasivirgine în România*, nefiind însă identificate arborete care să îndeplinească condițiile pentru a fi catalogate ca și păduri virgine sau cvasivirgine.

Ca și concluzie generală, implementarea unui management silvic eficient, cu accent pe menținerea tipului natural fundamental de pădure și stabilirea unui ciclu de producție de 110 de ani pentru arboretele incluse în S.U.P. A, *conduc la menținerea diversității biologice specifice, la asigurarea unei stări favorabile de conservare a habitatelor forestiere și la asigurarea condițiilor de habitat pentru speciile de interes conservativ*.

*Se constată că prin amenajament s-a promovat îmbinarea în mod cât mai armonios a potențialului bioproductiv și ecoproductiv al ecosistemelor forestiere cu cerințele actuale ale societății umane, fără a altera biodiversitatea, natura și stabilitatea pădurilor, urmărindu-se în principal obiective ecologice, sociale și economice.*

*De asemenea, se constată că la planificarea lucrărilor silvice s-a avut în vedere pe cât posibil diversificarea structurii arboretelor și promovarea genotipurilor și ecotipurilor valoroase prin regenerarea naturală a pădurii, respectiv menținerea unei acoperiri permanente a solului cu specii de arbori în diferite stadii de vegetație.*

Având în vedere aspectele menționate, se constată că *asigurarea managementului conservativ a fost realizată încă de la faza de elaborare a amenajamentului silvic, în acord cu normele de amenajare a fondului forestier aflate în vigoare.*

Analiza impactului aplicării amenajamentului silvic asupra factorilor de mediu indică faptul că ***niciunul dintre acești factori nu vor fi afectați în mod semnificativ. Pentru diminuarea impactului aplicării planului asupra factorilor de mediu au fost formulate în prezentul Raport de mediu, seturi de măsuri specifice, adecvate și care pot conduce la o reducere substanțială a potențialului impact.***

În concluzie, ***recomandăm punerea în aplicarea a amenajamentului silvic al U.P. II Terra Intermed în forma propusă de către elaborator, cu mențiunea de a se ține seama de recomandările (măsurile de prevenire, evitare și reducere a impactului) din prezentul Raport de mediu.***

### **9.3. METODELE UTILIZATE PENTRU CULEGEREA INFORMAȚIILOR PRIVIND SPECIILE ȘI HABITATELE DE INTERES COMUNITAR AFECTATE**

#### **9.3.1. Habitate forestiere**

Studiul stațiunii și al vegetației forestiere se face în cadrul lucrărilor de teren și al celor de redactare a amenajamentului și are ca scop determinarea și valorificarea tuturor informațiilor care contribuie la:

- cunoașterea condițiilor naturale de vegetație, a caracteristicilor arboretului actual, a potențialului productiv al stațiunii și a capacității actuale de producție și protecție a arboretului;
- stabilirea măsurilor de gospodărire în acord cu condițiile ecologice și cu cerințele ecologice și social-economice;
- realizarea controlului prin amenajament privind exercitarea de către pădure în ansamblu și de către fiecare arboret în parte a funcțiilor ce le-au fost atribuite.

Descrierea unităților amenajistice se execută obligatoriu prin parcurgerea terenului, iar datele se determină prin măsurători și observații. De asemenea, ca material ajutător de orientare s-au folosit ortofotoplanuri.

Datele de teren s-au consemnat în fișa unității amenajistice și în fișa privind condițiile staționale, prin coduri și denumiri oficializate, ele constituind documentele primare ale sistemului informatic al amenajării pădurilor.

Amenajamentul conține studii pentru caracterizarea condițiilor staționale și de vegetație, cuprinzând evidențe cu date statistice, caracterizări, diagnoze, precum și măsuri de gospodărire corespunzătoare condițiilor respective.

Acest studiu s-a realizat cu luarea în considerare a zonării și regionării ecologice a pădurilor din România, cu precizarea regiunii, subregiunii și sectorului ecologic. De asemenea, s-a avut în vedere clasificările oficializate privind: clima, solurile, flora indicatoare, tipurile de stațiuni și de ecosisteme forestiere.

#### **a) Lucrări pregătitoare**

Lucrările de teren pentru amenajarea pădurilor s-au desfășurat pe baza unei documentări prealabile și a unei recunoașteri generale.

Documentarea prealabilă s-a realizat prin consultarea următoarelor materiale de lucru: amenajamentul și hărțile amenajistice anterioare, lucrări de cercetare și proiectare executate în teritoriul studiat, studii de sinteză referitoare la diferite aspecte ale gospodăririi pădurilor, alte lucrări cu implicații în gospodărirea fondului forestier, harta geologică (scara 1:200.000) și harta pedologică (scara 1:200.000) pentru teritoriul studiat, zonarea și regionarea ecologică a pădurilor din România, tema de proiectare pentru amenajarea pădurilor din ocolul silvic respectiv, evidențe privind aplicarea amenajamentului anterior.

Pe baza acestei documentări s-au întocmit schițe de plan (scara 1:50.000) privind: geologia și litologia, geomorfologia, clima, solurile, etajele fitoclimatice, proiectul de canevas al profilelor principale de sol, precum și lista provizorie a tipurilor de pădure natural fundamentale și ale tipurilor de stațiuni forestiere.

În situațiile în care există studii naturalistice prealabile, canevasul profilelor de sol elaborat cu ocazia studiilor respective se va îndesi corespunzător necesităților de rezolvare integrală a cartării staționale.

Amplasarea profilelor de sol a fost corelată cu punctele rețelei de monitoring forestier național (4x4 km), urmărindu-se respectarea densității canevasului profilelor de sol corespunzătoare scării la care sa întocmit studiul stațional.

Recunoașterea generală a terenului s-a făcut înaintea începerii lucrărilor de teren propriu-zise și a avut ca scop o primă informare privind: geologia, formele specifice de relief, particularitățile climatice, principalele tipuri de sol, etajele fitoclimatice, stațiunile intra și extrazonale, tipurile natural fundamentale de pădure, tipurile de floră indicatoare, condițiile de regenerare naturală, starea fitosanitară a pădurilor, intensitatea proceselor de degradare a terenurilor etc. Această recunoaștere a servit, de asemenea, și la organizarea cât mai eficientă a lucrărilor de teren.

### **b) Informații de teren privind studiul stațiunii**

Lucrările de teren privind condițiile staționale au avut ca scop elaborarea de studii staționale la scară mijlocie (1:50.000). Studiile staționale s-au întocmit de colectivele de amenajști, concomitent cu lucrările de amenajare, cu participarea specialiștilor în domeniu.

Datele de caracterizare a stațiunilor forestiere s-au înscris în fișele unităților amenajistice și fișele staționale și se referă la:

- factorii fizico-geografici (substrat litologic, forma de relief, configurația terenului, înclinare, expoziție, altitudine, particularități climatice);
- caracteristicile solului (litiera, orizonturile diagnostice, grosimea și culoarea lor; tipul, subtipul și conținutul de humus; pH; textura; conținutul de schelet; structura; compactitatea; drenajul; conținutul în CaCO<sub>3</sub> și săruri solubile; procese de degradare; grosimea fiziologică, volumul edafic util, regimul hidrologic și de umiditate, adâncimea apei freactice; tipul, subtipul și varietatea de sol; potențialul productiv; tendința de evoluție);
- tipul natural fundamental de pădure, tipul de floră indicatoare și tipul de stațiune;
- alte caracteristici specifice.

### **c) Informații de teren privind vegetația forestieră**

Descrierea vegetației forestiere se referă cu precădere la arboret. Acesta reprezintă partea biocenozei (ecosistemului forestier) constituite, în principal, din populațiile de arbori și arbuști.

Studiul și descrierea arboretului cuprinde determinarea și înregistrarea caracteristicilor de ordin ecologic, dendrometric, silvotehnic și fitosanitar, de interes amenajistic, precum și indicarea măsurilor necesare în deceniul următor pentru fiecare unitate amenajistică, ținându-se seama de starea arboretului și de funcțiile atribuite acestuia.

Stabilirea caracteristicilor de mai sus s-a făcut pe etaje și elemente de arboret, precum și pe ansamblul arboretului în baza sondajelor. De asemenea, se fac determinări și asupra subarboretului și semințișului, precum și pentru alte componente ale biocenozei forestiere, la nevoie, se fac determinări suplimentare cu înscrierea informațiilor la "date complementare".

Măsurarea și înregistrarea caracteristicilor respective, inclusiv inventarierea arboretelor, s-a făcut folosind instrumente și aparate performante, bazate pe tehnologia informației, care să asigure precizie ridicată, precum și stocarea și transmiterea automată a informațiilor, în vederea prelucrării lor în sistemul informatic al amenajării pădurilor.



S-au făcut determinări asupra următoarelor caracteristici:

**Tipul fundamental de pădure.** S-a determinat după sistematica tipurilor de pădure în vigoare.

**Caracterul actual al tipului de pădure.** S-a folosit următoarea clasificare: natural fundamental de productivitate superioară, natural fundamental de productivitate mijlocie și natural fundamental de productivitate inferioară; natural fundamental subproductiv; parțial derivat; total derivat; artificial (de productivitate: superioară, mijlocie, inferioară); arboret tânăr - nedefinit sub raportul tipului de pădure.

**Tipul de structură.** Sub raportul vârstelor se deosebesc următoarele tipuri: echien, relativ echien, relativ plurien și plurien, iar din punct de vedere al etajării, structuri unietajate și bietajate.

**Elementul de arboret** este format din totalitatea arborilor dintr-o unitate amenajistică, de aceeași specie, din aceeași generație și constituind rezultatul aceluiași mod de regenerare (din sămânță, lăstari, plantații); elementele de arboret s-au constituit diferențiat, în raport cu etajul din care fac parte.

S-au constituit atâtea elemente de arboret câte specii, generații și moduri de regenerare (proveniențe) s-au identificat în cadrul unei subparcele.

Constituirea în elemente, în raport cu criteriile menționate, s-a făcut în toate cazurile în care cunoașterea structurii, conducerea și regenerarea arboretului a reclamat acest lucru. Elementele de arboret nu s-au constitui, de regulă, în cazul în care ponderea lor a fost sub limita de 5% din volumul etajului din care face parte. Elementul de arboret care nu îndeplinește condiția menționată s-a înscris la date complementare.

Ponderea elementelor de arboret s-a estimat în raport cu suprafața ocupată de element în cadrul subparcele și s-a exprimat în procente, din 5 în 5.

Ponderea speciilor, respectiv participarea acestora în compoziția arboretului, s-a stabilit prin însumarea ponderilor elementelor de arboret de aceeași specie, pe etaje sau pe întregul arboret, după caz.

**Amestecul** exprimă modul de repartizare a speciilor în cadrul arboretului și poate fi: intim, grupat (în buchete, în grupe, în pâlcuri, în benzi) sau mixt.

**Vârsta.** S-a determinat pentru fiecare element de arboret și pe arboretul întreg. Pe elemente de arboret, toleranța de determinare a vârstei este de aproximativ 5%.

**Vârsta arboretului** s-a stabilit în raport cu vârsta elementului în raport cu care se stabilesc măsurile de gospodărire. În cazul când în cadrul arboretului nu s-a putut defini un astfel de element, s-a înregistrat vârsta elementului majoritar. În cazul arboretelor etajate, vârsta arboretului în ansamblu este reprezentată de vârsta care caracterizează etajul ce formează obiectul principal al gospodăriei.

**Diametrul mediu** al suprafeței de bază (dg) s-a determinat pentru fiecare element de arboret, prin luarea în considerare a diametrelor măsurate pentru calculul suprafeței de bază măsurat, cu o toleranță de +/- 10%.

**Suprafața de bază** a arboretului (G) s-a determinat prin procedeul Bitterlich.

**Înălțimea medie** (hg) s-a determinat prin măsurători pentru fiecare element de arboret cu o toleranță de +/- 5% pentru arboretele care intră în rând de tăiere în următorul deceniu și de +/- 7% la celelalte.

**Clasa de producție.** Clasa de producție relativă s-a determinat pentru fiecare element de arboret în parte, prin intermediul graficelor de variație a înălțimii în raport cu vârsta, la vârsta de referință.

Cu ocazia prelucrării datelor, s-a determinat automat și clasa de producție absolută în raport cu înălțimea la vârsta de referință.

Clasa de producție a întregului arboret este cea a elementului sau grupei de elemente preponderente. În cazul în care nu s-a putut defini un element preponderent, clasa de producție pe întregul arboret s-a stabilit a fi cea a elementului majoritar.

În cazul arboretelor etajate, clasa de producție a arboretului în ansamblu este reprezentată de clasa de producție care caracterizează etajul ce formează obiectul principal al gospodăriei.

**Volumul.** Se stabilește atât pentru fiecare element de arboret și etaj, cât și pentru întregul arboret.

**Creșterea curentă în volum** s-a stabilit atât pentru fiecare element de arboret, cât și pentru arboretul întreg. În raport cu importanța arboretelor și posibilitățile de realizare, s-au aplicat următoarele procedee:

- procedeul înălțimilor medii reduse, bazat pe măsurarea creșterilor radiale la arbori reprezentativi;

- procedeul tabelelor de producție sau al ecuațiilor de regresie echivalente.

În cazul arboretelor afectate de factori destabilizatori, creșterea curentă în volum determinată a fost diminuată corespunzător intensității cu care s-a manifestă fenomenul.

**Clasa de calitate.** S-a stabilit prin măsurători pentru fiecare element de arboret identificat și s-a exprimat prin clasa de calitate a fiecărui element de arboret.

**Elagajul.** S-a estimat pentru fiecare element de arboret și s-a exprimat în zecimi din înălțimea arborilor.

**Consistența** s-a determinat pentru etajul care constituie obiectul gospodăririi și s-a redat prin următorii indici:

- indicele de desime, în cazul seminișurilor, lăstărișurilor sau plantațiilor fără starea de masiv încheiată;

- indicele de închidere a coronamentului (de acoperire);

- indicele de densitate, determinat în raport cu suprafața de bază, pentru fiecare element de arboret, acolo unde s-a determinat suprafața de bază prin procedee simplificate.

Indicele de densitate servește la stabilirea elementelor biometrice, cel de acoperire este necesar pentru stabilirea măsurilor silviculturale cu referire specială la lucrările de îngrijire și conducere a arboretelor, precum și pentru aplicarea tratamentelor. Indicele de desime se are în vedere la stabilirea lucrărilor de completări, îngrijire a seminișurilor și a culturilor tinere. Indicii respectivi s-au înscris obligatoriu în amenajament, în raport cu scopurile urmărite. În cazul arboretelor etajate, consistența se s-a stabilit și pe etaje.

**Modul de regenerare** s-a determinat pentru fiecare element de arboret și poate fi: naturală din sămânță, din lăstari (din cioată, din scaun) sau din drajoni; artificială din sămânță sau din plantație.

**Vitalitatea.** S-a stabilit pentru fiecare element de arboret după aspectul majorității arborilor și poate fi: foarte viguroasă, viguroasă, normală, slabă, foarte slabă.

**Starea de sănătate.** S-a stabilit pe arboret, prin observații și măsurători, în raport cu vătămările cauzate de animale, insecte, ciuperci, factori abiotici, factori antropici, etc.

**Subarboretul.** S-au consemnat speciile componente de arbuști, indicându-se desimea, răspândirea și suprafața ocupată.

**Seminișul (starea regenerării).** S-a descris atât seminișul utilizabil, cât și cel neutilizabil, pentru fiecare dintre acestea indicându-se speciile componente, vârsta medie, modul de răspândire, desimea și suprafața ocupată.

Cu ocazia descrierii parcelare s-a insistat, pe cât posibil, asupra diversității genetice intraspecifice și asupra diversității la nivelul speciilor și al ecosistemelor (arboretelor) respective. Este de importanță deosebită semnalarea diverselor forme genetice, a tuturor speciilor forestiere existente (indiferent de proporția lor în arboret), a speciilor arbustive, a speciilor de plante erbacee, a unor particularități privind fauna, precum și a caracteristicilor de ansamblu ale arboretelor (amestec, structură verticală etc.).

**Lucrările executate.** Se referă la natura și cantitatea lucrărilor executate în cursul deceniului expirat. Datele corespunzătoare se înscriu pe baza constatărilor din teren și luând în considerare evidențele aplicării amenajamentului și alte evidențe și documente tehnice deținute de unitățile silvice.

**Lucrări propuse.** Se referă la natura și cantitatea tuturor lucrărilor necesare pentru deceniul următor, inclusiv la indicii de recoltare pentru produse principale și secundare, în raport cu prevederile normelor tehnice de specialitate și cerințele fiecărui arboret.

**Datele complementare.** S-au arătat în termeni concizi toate detaliile ce nu au putut fi înregistrate la punctele anterioare, dar necesare caracterizării de ansamblu sau de detaliu sub raportul stațiunii și al arboretului, al folosinței terenului și funcțiilor pădurii. Tot aici s-au mai consemnat date în legătură cu preexistenții, cu tineretul din arboretele grădinate, cu defectele arborilor, cu starea cioatelor și altele. S-au menționat, de asemenea, aspecte referitoare la neomogenitatea arboretelor sub raportul consistenței, compoziției, existenței unor goluri, dacă porțiunile în cauză nu au putut fi constituite ca subparcele separate.

Se fac aprecieri asupra efectului măsurilor aplicate în deceniul expirat, asupra provenienței materialului de împădurire, existenței arborilor plus și orice elemente informative referitoare la biodiversitate.

### **9.3.2. Specii de interes conservativ**

La elaborarea prezentului studiu de evaluare adecvată s-a ținut cont în mod corespunzător de datele din Planul de management, datele spațiale ce au stat la baza elaborării acestuia, Formularul Standard, alte publicații de pe site-uri de profil, precum și informațiile din literatura de specialitate.

Pentru identificarea prezenței speciilor de interes comunitar în zona fondului forestier amenajat în cadrul U.P. II Terra Intermed au fost analizate atât informațiile furnizate de Planul de management cât și datele spațiale ce au stat la baza elaborării acestui document și, complementar, au fost corelate caracteristicile ecologice ale suprafețelor amenajate cu cerințele ecologice de habitat ale speciilor de interes conservativ, după care a fost parcursă întreaga suprafață ce se suprapune cu aria naturală protejată, prin căutarea activă pe unități de suprafață, prin inventarieri, actualizări sau verificări de date care s-au coroborat cu datele și observațiile făcute de colectivul de proiectanți care au întocmit amenajamentul silvic analizat.



## 10. MĂSURILE AVUTE ÎN VEDERE PENTRU MONITORIZAREA EFECTELOR SEMNIFICATIVE ALE IMPLEMENTĂRII AMENAJAMENTULUI SILVIC

---

Aplicarea măsurilor de diminuare a impactului implementării amenajamentului silvic al U.P. II Terra Intermed asupra speciilor de interes comunitar identificate ca prezente sau potențial prezente în perimetrul fondului forestier analizat se va realiza pe toată perioada de valabilitate a amenajamentului silvic analizat.

Articolul nr. 10 al Directivei Uniunii Europene privind Evaluarea Strategică de Mediu (SEA) nr. 2001/42/CE, adoptată în legislația națională prin HG nr. 1076/08.07.2004 privind stabilirea procedurii de realizare a evaluării de mediu pentru planuri și programe, prevede necesitatea monitorizării în scopul identificării, într-o etapă cât mai timpurie, a eventualelor efecte negative generate de implementarea planului și luării măsurilor de remediere necesare.

Monitorizarea se efectuează prin raportarea la un set de indicatori care să permită măsurarea impactului pozitiv sau negativ asupra mediului. Acești indicatori trebuie să fie astfel stabiliți încât să faciliteze identificarea modificărilor induse de implementarea planului.

Amploarea aspectelor pe care le vizează Amenajamentul Silvic analizat a condus la stabilirea unor indicatori care să permită, pe de o parte, monitorizarea măsurilor pentru protecția factorilor de mediu, iar pe de altă parte, monitorizarea calității factorilor de mediu.

Scopul monitorizării implementării măsurilor propuse vizează reducerea impactului asupra factorilor de mediu, în general, și asupra habitatelor și speciilor de interes comunitar, în mod special.

*Monitorizarea va avea ca scop:*

- ✓ urmărirea modului în care sunt respectate prevederile Amenajamentului Silvic;
- ✓ urmărirea modului în care sunt respectate recomandările prezentei evaluări adecvate;
- ✓ urmărirea modului în care sunt puse în practică prevederile Amenajamentului Silvic corelate cu recomandările prezentei evaluări adecvate;
- ✓ urmărirea modului în care sunt respectate prevederile legislației de mediu cu privire la evitarea poluărilor accidentale și intervenția în astfel de cazuri.

În tabelul următor se prezintă propunerile privind monitorizarea efectelor implementării planului analizat asupra factorilor/aspectelor de mediu cu relevanță pentru acest plan.

**Tabel 38: Programul de monitorizare a măsurilor**

ANPIC afectată	Obiectiv de conservare / Specia/ Habitatul afectat	Parametru afectat	Forma de impact	Măsura de reducere	Perioada implementării măsurii	Locația măsurii	Indicatori de monitorizare	Unități de măsură	Frecvența monitorizării	Locații de monitorizare	Durata monitorizării	Grad de eficacitate a măsurii	Responsabil monitorizare
ROSPA 0141	<i>Bubo bubo, Circaetus gallicus, Dendrocopos medius, Dendrocopos syriacus, Dryocopus martius, Ficedula albicollis, Ficedula parva, Hieraetus pennatus, Lanius collurio, Lullula arborea, Pernis apivorus, Picus canus, Strix uralensis, Sylvia nisoria</i>	Tipar de distribuție/ Suprafața habitatului/ Proportia și suprafața pădurilor bătrâne (peste 80 de ani)	Reducerea diversității specifice ecosistemelor forestiere	Menținerea unui mozaic de arborete cu vârste diferite în terenurile forestiere din cadrul ariei naturale protejate.	Pe toată durata valabilității AS	u.a. 48 – 52; 58 – 62 U.P. II Terra Intermed	Distribuția arboretelor pe clase de vârstă	% /clasă de vârstă	10 ani	u.a. 48 – 52; 58 – 62	10 ani	Ridicat	Beneficiar / administrator fond forestier
		Suprafața habitatului de cuibărit Zona de protecție în jurul cuiburilor	Perturbarea activității speciilor	Stabilirea unei zone tampon în jurul cuiburilor și limitarea/ controlul activităților forestiere în zona tampon, în perioada de cuibărit pentru protecția speciilor de răpitoare de zi.			Prezență/ absență cuiburi răpitoare	Nr. cuiburi, zona tampon în perioada de cuibărit	1 an		10 ani	Ridicat	Beneficiar / administrator fond forestier
		Arbori de biodiversitate	Prin aplicarea soluțiilor tehnice propuse se poate reduce numărul arborilor de biodiversitate	La tăierea definitivă (tăieri progresive - racordare) se vor păstra cel puțin 3 arbori maturi/ha (arbori de biodiversitate) arbori bătrâni, scorburoși, cu cuiburi de păsări			Prezență / absență arbori cu vârsta de peste 80 ani, marcați ca și arbori de biodiversitate	Numărul de arbori de biodiversitate / ha	1 an		10 ani	Ridicat	Beneficiar / administrator fond forestier

ANPIC afectată	Obiectiv de conservare / Specia / Habitatul afectat	Parametru afectat	Forma de impact	Măsura de reducere	Perioada implementării măsurii	Locația măsurii	Indicatori de monitorizare	Unități de măsură	Frecvența monitorizării	Locații de monitorizare	Durata monitorizării	Grad de eficacitate a măsurii	Responsabil monitorizare
		Prezența arborilor de biodiversitate / Volum lemn mort	Îndepărtarea arborilor uscați sau în curs de uscare	Menținerea lemnului mort și a arborilor bătrâni pentru asigurarea condițiilor specifice de habitat pentru speciile de ciocănitori, în special pentru specia <i>Dendrocopos medius</i>	Pe toată durata valabilității AS	u.a. 48 - 52; 58 - 62 U.P. II Terra Intermed	Prezență / absență lemn mort	mc/ha	1 an	u.a. 48 - 52; 58 - 62	10 ani	Ridicat	Beneficiar / administrator fond forestier
	Mărimea populației	Alterarea habitatelor favorabile	Interzicerea aplicării degajărilor și curățărilor chimice în pădurile din aria naturală protejată ROSPA0141 Subcarpații Vrancei	-			-	1 an	10 ani		Ridicat	Beneficiar / administrator fond forestier	
	Lungimea lizierelor cu arbori maturi / Prezența subarboretului în aria de răspândire a speciei / Acoperirea vegetației de tufăriș dispersat în zona de distribuție a speciei	Reducerea diversității specifice ecosistemelor forestiere	Menținerea elementelor de peisaj - lizierele de pădure, arbori solitari, tufişuri, margini înierbate - pe pajiști și terenuri arabile, și a aliniamentele de arbori	-			-	1 an	10 ani		Ridicat	Beneficiar / administrator fond forestier	

ANPIC afectată	Obiectiv de conservare / Specia / Habitatul afectat	Parametru afectat	Forma de impact	Măsura de reducere	Perioada implementării măsurii	Locația măsurii	Indicatori de monitorizare	Unități de măsură	Frecvența monitorizării	Locații de monitorizare	Durata monitorizării	Grad de eficacitate a măsurii	Responsabil monitorizare
		Tipar de distribuție / Suprafața habitatului	Perturbarea activității speciilor	Permiterea accesului cu vehicule motorizate, în scop recreativ, în fondul forestier doar pe trasee cu destinație specială, ce ocolesc zonele de cuibărit ale speciilor de răpitoare.	Pe toată durata valabilității AS	u.a. 48 - 52; 58 - 62 U.P. II Terra Intermed	-	-	1 an	u.a. 48 - 52; 58 - 62	10 ani	Ridicat	Beneficiar / administrator fond forestier
		Suprafața habitatului	Alterare și perturbarea habitatului	Limitarea construirii de noi drumuri forestiere și de noi drumuri de exploatare, de scos- apropiat - se vor utiliza cele existente			Lungimea rețelei de drumuri	km	1 an	Drumurile existente	10 ani	Ridicat	Beneficiar / administrator fond forestier



## 11. REZUMAT FĂRĂ CARACTER TEHNIC

---

### *Introducere*

Raportul de mediu pentru Amenajamentul Silvic s-a realizat pentru emiterea Avizului de Mediu. Raportul de mediu este întocmit potrivit cerintelor Directivei SEA (Directiva Consiliului European nr. 2001/42/CE) privind efectele anumitor planuri și programe asupra mediului transpusă în legislația românească de Hotărârea de Guvern nr. 1076/2004 pentru stabilirea procedurii de realizare a evaluării de mediu pentru planuri și programe. Conținutul Raportului de mediu respectă prevederile HG 1076/2004, anexa nr. 2 privind stabilirea procedurii de realizare a evaluării de mediu pentru planuri și programe.

Evaluarea impactului asupra mediului a Amenajamentului Silvic a urmărit să identifice, să descrie și să evalueze efectele directe și indirecte pe care le va avea implementarea planului asupra componentelor de mediu: populație și mediu social, biodiversitate, flora, fauna, sol, aer, apa, factori climatici și peisaj.

În derularea etapelor procedurale un rol important a revenit Comitetului Special Constituit din cadrul APM Vrancea care a oferit consultanță cu privire la încadrarea și calitatea raportului de mediu. Definitivarea proiectului de plan/program și analizarea raportului de mediu – s-au realizat în cadrul unui grup de lucru alcătuit din reprezentanți ai titularului planului, cu implicarea autorităților competente pentru protecția mediului și pentru sănătate, ai altor autorități interesate de efectele implementării planului. Legiuitorul a prevăzut necesitatea participării publicului la procedura de evaluare de mediu a planurilor/programelor.

În conformitate cu cerințele HG nr. 1076/08.07.2004, procedura de realizare a evaluării de mediu pentru Amenajamentul Silvic, a cuprins următoarele etape:

Pregătirea de către titular a primei versiuni a planului;

Notificarea de către titular a Agenției pentru Protecția Mediului Alba, înaintarea documentației aferente și informarea publicului;

Etapa de încadrare realizată de Comitetul special constituit;

Etapa de constituire a Grupului de lucru;

Etapa de definitivare a planului și de realizare a raportului de mediu;

Supunerea proiectului de plan și a raportului de mediu consultărilor și dezbaterilor publice.

Forma finală atât a planului cât și a raportului de mediu a fost elaborată pe baza opiniilor autorităților competente de mediu și a altor autorități în cadrul etapei de analiză a raportului de mediu și pe baza comentariilor publicului.

Conținutul Raportului de mediu a fost stabilit în conformitate cu cerințele Anexei nr. 2 la HG nr. 1076/2004 și a fost structurat în 11 capitole și anume:

**Capitolul 1:** Expunerea conținutului și a obiectivelor principale ale planului sau programului, precum și a relației cu alte planuri și programe relevante

**Capitolul 2:** Aspectele relevante ale stării actuale a mediului și a evoluției sale probabile în situația neimplementării planului de amenajare

**Capitolul 3:** Caracteristicile de mediu ale zonei posibil a fi afectată semnificativ

**Capitolul 4:** Probleme de mediu existente

**Capitolul 5:** Obiectivele de protecția mediului relevante pentru Amenajamentul Silvic analizat

**Capitolul 6:** Potențiale efecte semnificative asupra mediului

**Capitolul 7:** Potențiale efecte semnificative asupra mediului inclusiv asupra sănătății, în context transfrontieră

**Capitolul 8:** Măsurile propuse pentru a preveni, reduce și compensa orice efect advers asupra mediului al implementării amenajamentului silvic

**Capitolul 9:** Expunerea motivelor care au condus la selectarea variantelor alese

**Capitolul 10:** Măsurile avute în vedere pentru monitorizarea efectelor semnificative ale implementării amenajamentului silvic

**Capitolul 11:** Rezumat fără caracter tehnic

În cursul procesului de elaborare a raportului de mediu au fost identificate legăturile planului analizat cu alte planuri și programe la nivel național, regional și local.

### ***Conținutul și obiectivele principale ale Amenajamentului Silvic***

#### *a. Denumirea planului*

**Amenajamentul silvic al fondului forestier proprietate privată aparținând S.C. O-CALL FOREST S.R.L., U.P. II Terra Intermed, jud. Vrancea (488,02 ha).**

Intocmirea amenajamentelor este obligatorie fiind reglementată de legislația în vigoare (Legea 46/2008 – Codul Silvic și actele subsecvente acesteia).

#### *b. Elemente de identificare a unității de producție*

Obiectul prezentului studiu îl constituie amenajamentul U.P. II Terra Intermed – proprietate privată aparținând S.C. O-CALL FOREST S.R.L., județul Vrancea, având contract de prestări servicii cu Ocolul Silvic Vrana, județul Vrancea.

Din punct de vedere fizico-geografic, U.P. II Terra Intermed este situată în Unitatea Geto – Moldavă (III) – Subcarpații (G), Subcarpații Orientali (18), Subcarpații de Curbură (N), mai exact în Subcarpații Vrancei și în Câmpia Română (L), subunitatea de silvostepă și stepă a Câmpiei Române de Est (C), mai exact în Câmpia Râmnicului.

Din punct de vedere administrativ fondul forestier se află pe raza U.A.T. Cotești, U.A.T. Sihlea, județul Vrancea (381,84 ha) și U.A.T Râmnicu Sărat, județul Buzău (106,18 ha).

Accesul în unitatea de producție este asigurat de drumurile publice DJ 202E Voetin – Sihlea, DC 1B Voetin, DC 186 Sihlea – Căiața și DJ 205R Cotești – Poiana Cristei.

#### *c. Administrarea fondului forestier*

Administrarea fondului forestier proprietate privată aparținând S.C. O-CALL FOREST S.R.L., din U.P. – ul analizat în studiu, în suprafață de 488,02 ha este asigurată de Ocolul Silvic Vrana, cu sediul în localitatea Poiana, com. Vrîncioaia, jud. Vrancea.

#### *d. Constituirea unității de protecție și producție*

Fondul forestier proprietate privată aparținând S.C. O-CALL FOREST S.R.L., administrat prin Ocolul Silvic Vrana, ce face obiectul prezentului raport de mediu, a făcut parte, înainte de

retrocedare, din punct de vedere al administrației silvice de stat, conform actelor de proprietate, din cadrul Ocolului Silvic Gugești, U.P. VI Cotești (150,19 ha), U.P. VII Sihlea (337,83 ha).

*e. Obiectivele ecologice, economice și sociale*

În conformitate cu cerințele social - economice, ecologice și informaționale, amenajamentul actual îmbină strategia ecosistemelor forestiere din zonă cu strategia dezvoltării societății.

Cea mai importantă direcție în care s-a acționat o constituie creșterea protecției mediului înconjurător, creșterea calității factorilor de mediu (aer, apă, sol, floră și faună) și ridicarea calității vieții individuale și sociale a locuitorilor din zonă. Obiectivele urmărite sunt:

**Ecologice** - protejarea și conservarea mediului:

- ✓ Protecția apelor
- ✓ Protecția terenurilor contra eroziunii
- ✓ Protecția contra factorilor climatici dăunători
- ✓ Conservarea și ameliorarea biodiversității
- ✓ Echilibrul hidrologic
- ✓ Asigurarea stării favorabile de conservare a speciilor de importanță comunitară din cadrul **ROSPA0141 Subcarpații Vrancei**
- ✓ Ocrotirea vânatului
- ✓ Menținerea nealterată a peisajului și a climatului zonei

**Sociale** - realizarea cadrului natural:

- ✓ Recreere, destindere
- ✓ Valorificarea forței de muncă locală

**Economice** - optimizarea producției padurilor:

- ✓ Producția de masă lemnoasă de calitate ridicată, valorificabilă industrial
- ✓ Satisfacerea nevoilor de lemn pentru construcții rurale, lemn de foc și alte utilizări;
- ✓ Valorificarea tuturor resurselor nelemnoase disponibile (vânat, fructe de pădure, ciuperci, plante medicinale etc.).

În conformitate cu obiectivele social-economice și ecologice prezentate anterior, amenajamentul silvic analizat stabilește funcțiile arboretelor din cadrul U.P. II Terra Intermed. Repartiția arboretelor pe funcții s-a făcut conform prevederilor normelor tehnice pentru amenajarea pădurilor din 1986/2000. În cadrul grupei funcționale, repartizarea pe funcții s-a făcut prin luarea în considerare a funcției prioritare, lucru care a impus apartenența la o anumită categorie funcțională.

În concordanță cu obiectivele social-economice fixate, condițiile staționale existente, țelurile de gospodărire adoptate și structura reală a arboretelor și prevederile O.M. 766/2018, fondul forestier a fost încadrat, la actuala amenajare, în grupa I funcțională și grupa a II-a funcțională, în următoarele categorii funcționale:

**Tabel 39: Grupe, subgrupe și categorii funcționale**

Grupa funcțională	Subgrupa		Categoria funcțională		Suprafața	
	Cod	Denumire	Cod	Denumire	ha	%
Grupa I - Păduri cu funcții speciale de protecție	2	Păduri cu funcții de protecție a terenurilor și solurilor, funcții predominant pedologice	2A	Arboretete situate pe stâncării, pe grohotișuri și pe terenuri cu eroziune în adâncime și pe terenuri cu înclinarea mai mare de 30 grade pe substraturi de fliș (facies marnos, marno-argilos și argilos), nisipuri, pietrișuri și loess, precum și cele situate pe terenuri cu înclinare mai mare de 35 grade, pe alte substraturi litologice (T II)	14,99	3
			2L	Arboretete situate pe terenuri cu substraturi litologice foarte vulnerabile la	131,93	27

Grupa funcțională	Subgrupa		Categoria funcțională		Suprafața	
	Cod	Denumire	Cod	Denumire	ha	%
				eroziuni și alunecări, cu pante cuprinse până la limitele indicate la categoria 1.2A (T IV)		
	3	Păduri cu funcții de protecție contra factorilor climatici naturali și antropici, funcții predominant climatice	3B	Arboretele de stejar pedunculat din zona de câmpie, cu condiții grele de regenerare (T II)	68,57	14
	4	Păduri cu funcții de protecție, funcții predominant sociale	4E	Benzi de pădure constituite din subparcele întregi situate de-a lungul căilor de comunicații de importanță națională și internațională (T II)	35,82	8
<b>TOTAL GRUPA I</b>					<b>251,31</b>	<b>52</b>
Grupa II - a Păduri cu funcții de producție și protecție	1	Păduri cu funcții de producție a lemnului	1C	Arborete destinate să producă, în principal, lemn pentru cherestea (T VI)	91,40	19
			1D	Arboretele destinate să producă, în principal, arbori mijlocii și subțiri pentru celuloză, construcții rurale și alte produse din lemn (TVI)	138,11	29
<b>TOTAL GRUPA II</b>					<b>229,51</b>	<b>48</b>
<b>TOTAL GENERAL</b>					<b>480,82</b>	<b>100</b>

Se face precizarea că, funcțiile prezentate mai sus sunt funcții prioritare, arboretele din cadrul unității de protecție și producție îndeplinind concomitent și alte funcții, în raport cu obiectivele secundare de protejat.

**Menționăm că suprafața de 150,19 ha (u.a. 48 - 52; 58 - 62) se suprapune cu ROSPA0141 Subcarpații Vrancei, categoria funcțională 1.2A, 1.2L în principal, 1.5R în secundar, pentru păduri și terenuri destinate împăduririi.**

La încadrarea pe categorii funcționale a arboretelor, **proiectantul a analizat și aplicat prevederile Ordinului 3397/2012** privind stabilirea criteriilor și indicatorilor de identificare a pădurilor virgine și cvasivirgine în România, **lucru consemnat și în procesul verbal al Conferinței a a II-a de amenajare nr. 62/08.06.2023.** În urma acestei analize **nu au fost identificate păduri virgine sau cvasivirgine.**

*f. Subunități de producție sau protecție constituite*

Pentru reglementarea procesului de producție și protecție silvică, corespunzător obiectivelor social-economice și ecologice fixate și funcțiilor atribuite, s-au constituit următoarele subunități de gospodărire:

- ✓ **SUP "A" - codru regulat, sortimente obișnuite**, cu o suprafață de 217,85 ha, în care s-au inclus arboretele din tipul funcțional IV, categoria funcțională I.2L și tipul funcțional VI, categoria funcțională II.1C;
- ✓ **SUP "Q" - crâng simplu - salcâm**, cu o suprafață de 140,91 ha, în care s-au inclus arboretele din tipul funcțional IV, categoria funcțională I.2L și tipul funcțional VI, categoria funcțională II.1C;
- ✓ **SUP "M" - păduri supuse regimului de conservare deosebită**, în care s-au inclus arboretele din tipul funcțional II, suprafața de 113,11 ha, categoriile funcționale I.2A, I. 3B, I.4E.

### g. Ţeluri de gospodărire (baze de amenajare)

**Fondul de producție** – reprezintă totalitatea arborilor și arboretelor unei păduri, în măsura în care îndeplinesc rolul de mijloc de producție sau exercită funcții de protecție.

Fondul de producție diferă de la o pădure la alta. În fiecare caz el se caracterizează printr-o anumită stare, adică printr-o anumită structură, țeluri de gospodărire (baze de amenajare) și o anumită mărime. Acestea, variază, ca efect al condițiilor staționale, al dezvoltării arborilor și al acțiunilor gospodărești, făcând ca și starea fondului de producție să varieze.

Există totuși pentru orice pădure o starea a fondului de producție, la care eficiența lui sau a pădurii în funcția sau funcțiile ce i-au fost atribuite este maximă.

Starea de maximă eficacitate a fondului de producție se numește **stare normală**, iar fondul de producție respectiv se numește și el normal. De asemenea, se numesc normale și caracteristicile acestuia: mărime, structura, etc.

Fondul de producție existent la un moment dat într-o pădure, se numește **real**. Acesta poate fi normal sau anormal, după cum structura și mărimea lui corespund sau nu cu cele considerate normale.

Pentru îndeplinirea în condiții corespunzătoare a funcțiilor atribuite (obiectivelor ecologice, sociale și economice), atât arboretele luate individual cât și pădurea în ansamblul ei, trebuie să îndeplinească anumite cerințe de structură.

**Amenajamentul silvic urmărește aducerea fondului de producție real, în starea considerată ca fiind cea mai bună – stare normală.**

Starea normală (optimă) a fondului de producție, se definește prin stabilirea țelurilor de gospodărire: **regim, compoziția – țel, tratament, exploatabilitate, ciclu.**

S-au adoptat următoarele baze de amenajare:

**Regimul:** codru regulat, crâng simplu;

**Compoziția țel:** corespunzătoare tipului natural fundamental de pădure pentru arboretele exploatabile și compoziția țel la exploatabilitate pentru celelalte arborete;

**Exploatabilitatea:** 95 ani S.U.P. A, 22 ani S.U.P. Q; *de protecție* pentru arboretele încadrate în grupa I funcțională și *tehnică* pentru arboretele încadrate în grupa a II-a funcțională;

**Tratamente** – tăieri progresive, tăieri rase (substituiri), crâng – tăiere de jos;

**Ciclul** - 110 ani S.U.P. A, 30 ani S.U.P. Q.

### h. Informații privind producția care se va realiza

Volumul total posibil de recoltat, pentru toate categoriile de sortimente și rezultat în urma aplicării tuturor tratamentelor propuse este de 1002 mc/an, în condițiile respectării principiilor continuității, ecologice și al valorificării raționale a resurselor forestiere.

**Tabel 40: Recapitulatia volumului total de masă lemnoasă posibil de recoltat**

Specificări	Tipul funcțional	Supraf. (ha)		Volum (m <sup>3</sup> )		Posibilitatea anuală pe specii (m <sup>3</sup> )									
		Totală	Anuală	Total	Anual	SC	GO	ST	PIN	FA	PI	FR	CA	DT	DM
<b>Produse principale</b>	IV, VI	65,93	6,60	4682	468	226	140	-	-	25	-	-	24	4	49
<b>Tăieri de conservare</b>	II	81,09	8,11	2187	219	18	3	179	-	10	-	3	-	4	2
<b>Produse secundare</b>	II	7,94	0,80	137	14	-	-	8	-	-	-	4	-	2	-
	IV, VI	234,85	23,49	2101	210	69	62	4	25	14	18	1	7	4	6
	<b>TOTAL</b>	<b>242,79</b>	<b>24,29</b>	<b>2238</b>	<b>224</b>	<b>69</b>	<b>62</b>	<b>12</b>	<b>25</b>	<b>14</b>	<b>18</b>	<b>5</b>	<b>7</b>	<b>6</b>	<b>6</b>
<b>Tăieri de igienă</b>	II	24,08	24,08	199	20	-	3	8	-	4	-	2	-	-	3
	IV, VI	89,53	89,53	713	71	10	16	6	15	3	8	5	-	8	-
	<b>TOTAL</b>	<b>113,61</b>	<b>113,61</b>	<b>912</b>	<b>91</b>	<b>10</b>	<b>19</b>	<b>14</b>	<b>15</b>	<b>7</b>	<b>8</b>	<b>7</b>	-	<b>8</b>	<b>3</b>
<b>TOTAL GENERAL</b>	II	113,11	32,99	2523	253	18	6	195	-	14	-	9	-	6	5
	IV, VI	390,31	119,62	7496	749	305	218	10	40	42	26	6	31	16	55
	<b>TOTAL</b>	<b>503,42</b>	<b>152,61</b>	<b>10019</b>	<b>1002</b>	<b>323</b>	<b>224</b>	<b>205</b>	<b>40</b>	<b>56</b>	<b>26</b>	<b>15</b>	<b>31</b>	<b>22</b>	<b>60</b>

**Lucrări prevăzute în cadrul Amenajamentului silvic:**

- ajutorarea regenerării naturale: 7,26 ha/an;
- degajări: 1,44 ha/an, din care în ANPIC 1,44 ha/an;
- curățiri: 6,38 ha/an – 14 m<sup>3</sup>/an, din care în ANPIC 3,49 ha/an – 7 m<sup>3</sup>/an;
- rărituri: 16,47 ha/an – 210 m<sup>3</sup>/an, din care în ANPIC 6,41 ha/an – 88 m<sup>3</sup>/an;
- tăieri de igienă: 113,61 ha/an – 91 m<sup>3</sup>/an, din care în ANPIC 33,90 ha/an – 27 m<sup>3</sup>/an;
- tăieri de produse principale: 6,59 ha/an – 468 m<sup>3</sup>/an, din care în ANPIC 2,29 ha/an – 241 m<sup>3</sup>/an;
- tăieri de de conservare: 8,11 ha/an – 219 m<sup>3</sup>/an, din care în ANPIC 0,50 ha/an – 15m<sup>3</sup>/an;
- împăduriri/ completări: 1,23 ha/an.

**Probleme actuale de mediu relevante pentru plan și evoluția probabilă a mediului în cazul neimplementării planului**

Starea actuală a mediului natural și construit din zona Amenajamentului Silvic, a fost analizată conform prevederilor HG nr. 1076/2004 și ale Anexei I la Directiva 2001/42/CE pentru 11 factori de mediu: populația și sănătatea umană, mediul economic și social, solul, biodiversitatea, flora, fauna, apa, aerul zgomotul și vibrațiile, factorii climatici și peisajul, factori relevanți ce pot fi influențați, pozitiv sau negativ, de prevederile Amenajamentului Silvic.

**Tabel 41: Probleme de mediu actuale pentru zona de implementarea a Amenajamentului Silvic**

Factor/aspect de mediu	Probleme actuale de mediu
<b>Populația și sănătatea umană</b>	Zona vizată de amenajamentul silvic analizat nu este populată, în sensul suprapunerii acesteia cu zone locuite. În zona fondului forestier amenajat în cadrul U.P. II Terra Intermed se desfășoară activități de management silvic, cinegetic și se înregistrează prezența culegătorilor sezonieri de ciuperci și fructe de pădure. Având în vedere cele anterior menționate, se constată că implementarea amenajamentului silvic al U.P. II Terra Intermed nu poate conduce la afectarea populației și sănătății umane.
<b>Mediul economic și social</b>	Obiectivele economice propuse de plan sunt următoarele: obținerea de masă lemnoasă de calitate ridicată, valorificabilă industrial; satisfacerea nevoilor de lemn pentru construcții rurale, lemn de foc și alte utilizări; valorificarea altor resurse nelemnoase disponibile, în condițiile legii. Obiectivele sociale propuse de plan sunt următoarele: satisfacerea necesităților recreațional-estetice și sanogene ale locuitorilor din zonă și ale turiștilor care practică drumețiile și sunt iubitori de natură; valorificarea forței de muncă

Factor/aspect de mediu	Probleme actuale de mediu
	<p>locale la lucrările de îngrijire și conducere a pădurii.</p> <p>Având în vedere cele anterior menționate, se constată că implementarea amenajamentului silvic al U.P. II Terra Intermed nu poate conduce la afectarea mediului economic și social, ci din contră.</p>
<b>Biodiversitate</b>	<p>U.P. II Terra Intermed se suprapune parțial cu aria de protecție specială avifaunistică ROSPA0141 Subcarpații Vrancei (30,8% din suprafața planului – 150,19 ha).</p> <p>Din corelarea tipurilor de pădure cu tipurile de habitate de interes comunitar se constată că în suprafața suprapusă cu aria naturală protejată au fost identificate următoarele tipuri de habitate: 91Y0 Păduri dacice de stejar și carpen (49,01 ha); 9170 Păduri de stejar cu carpen de tip <i>Galio-Carpinetum</i> (12,25 ha); 9130 Păduri de fag, de tip <i>Asperulo - Fagetum</i> (8,92 ha); 92A0 Zăvoaie cu <i>Salix alba</i> și <i>Populus alba</i> (2,80 ha); F.C. (fără corespondență) (73,94 ha).</p> <p>Speciile de interes conservativ prezente sau potențial prezente din cadrul U.P. II Terra Intermed: <i>Bubo bubo</i>, <i>Circaetus gallicus</i>, <i>Dendrocopos medius</i>, <i>Dendrocopos syriacus</i>, <i>Dryocopus martius</i>, <i>Ficedula albicollis</i>, <i>Ficedula parva</i>, <i>Hieraetus pennatus</i>, <i>Lanius collurio</i>, <i>Lullula arborea</i>, <i>Pernis apivorus</i>, <i>Picus canus</i>, <i>Strix uralensis</i>, <i>Sylvia nisoria</i>.</p> <p>Modul în care implementarea amenajamentului silvic U.P. II Terra Intermed afectează habitatele de interes comunitar sau speciile de interes conservativ este detaliat și tratat în capitolele următoare ale prezentului raport de mediu.</p>
<b>Solul</b>	<p>Stratul de sol al zonei analizate nu este poluat, dar există posibilitatea afectării calității solului de-a lungul traseelor de deplasare a utilajelor folosite în lucrările de expoatare a masei lemnoase (tractoare, TAF-uri, motofierăstraie) prin pierderi accidentale de combustibili și lubrifianți utilizați de acestea.</p> <p>Deșeurile menajere generate de personalul angajat al unităților specializate ce vor întreprinde lucrările prevăzute de amenajamentul silvic reprezintă de asemenea un potențial impact negativ asupra calității solului.</p> <p>În vederea diminuării impactului asupra factorului de mediu sol se impune respectarea unor măsuri generale pentru întreaga zona vizată de amenajamentul silvic. Aceste măsuri sunt prezentate în cadrul subcapitolului 8.3. - <i>Măsuri de diminuare a impactului asupra factorului de mediu sol</i> din prezentul raport de mediu.</p>
<b>Apa</b>	<p>Prin aplicarea amenajamentului silvic <u>nu se generează ape uzate tehnologice și nici ape menajere.</u></p> <p>În urma activităților de exploatare forestieră și a activităților silvice poate să apară un nivel ridicat de perturbare a solului care poate conduce la creșterea încărcării cu sedimente a apelor de suprafață, mai ales în timpul precipitațiilor abundente, având ca rezultat direct creșterea concentrației de materii în suspensie în receptorii de suprafață. Totodată mai pot apare pierderi accidentale de carburanți și lubrifianți de la utilajele forestiere și mijloacele auto de transport a masei lemnoase.</p> <p>Aceste categorii de impact nu pot să conducă la afectarea semnificativă a calității apelor de suprafață și sub nicio formă a celor subterane.</p> <p>În vederea diminuării impactului asupra factorului de mediu apă se impune respectarea unor măsuri generale, detaliate în cadrul subcapitolului 8.1. - <i>Măsuri de diminuare a impactului asupra factorului de mediu apă</i> din prezentul raport de mediu.</p>
<b>Aerul, zgomotul și vibrațiile</b>	<p>Zona nefiind locuită, principalele surse potențiale de poluare în cadrul amplasamentelor sunt cele reprezentate de autovehiculele care participa la trafic și de exploatările forestiere, toate ne semnificative.</p> <p>Nivelurile de zgomot și vibrații generate de traficul rutier și de utilizarea fierăstraielelor mecanice sunt atenuate foarte eficient de vegetație.</p> <p>Starea calității atmosferei este bună și nu este afectată în mod semnificativ de implementarea amenajamentului silvic.</p> <p>În vederea diminuării impactului asupra factorului de mediu aer se impune respectarea unor măsuri generale, detaliate în cadrul subcapitolului 8.2. - <i>Măsuri de diminuare a impactului asupra factorului de mediu aer</i> din prezentul raport de mediu.</p>

Factor/aspect de mediu	Probleme actuale de mediu
<b>Factorii climatici</b>	Clima este specifică zonei de dealuri și câmpie, cu temperatura celei mai reci luni sub -3°C și temperatura celei mai calde de peste +10°C, cu cantități de precipitații variate de la an la an, dar suficiente dezvoltării vegetației. Fenomenul de încălzire a climei care este evidențiat la nivel global, continental și național, se manifestă într-o anumită măsură și în zona analizată. Fenomenul de încălzire globală poate afecta biodiversitatea atât direct cât și indirect și ar putea avea efect direct asupra evoluției ființelor vii. În acest sens, se constată importanța asigurării continuității fondului forestier, deoarece pădurea aduce un aport important la reducerea conținutului de dioxid de carbon și joacă un rol important în regularizarea debitelor cursurilor de apă, în asigurarea calității apei și în protejarea unor surse de apă.
<b>Peisajul</b>	Prin poziția sa geografică, amplasamentul fondului forestier analizat este caracteristic zonei de dealuri și zonei de câmpie. Implementarea amenajamentului silvic va genera asupra peisajului un impact minim, nesemnificativ, la scară locală, inerent aplicării lucrărilor silvice propuse de un amenajament silvic. Eventualele schimbări, țin de estetica peisajului și sunt evidente pe termen scurt în cazul unor modificări ale înălțimii arboretelor (înlocuirea treptată a arborilor maturi, care cedează spațiul generației tinere).

### **Rezultatele evaluării efectelor potențiale ale planului asupra factorilor de mediu relevanți**

Obiectivele de mediu s-au stabilit pentru factorii de mediu prezentați în capitoul anterior și stabiliți în conformitate cu prevederile HG nr. 1076/2004 și ale Anexei I la Directiva 2001/42/CE. Obiectivele de mediu iau în considerare și reflectă politicile și strategiile de protecție a mediului naționale și ale UE și au fost stabilite cu consultarea Grupului de Lucru. De asemenea, acestea iau în considerare obiectivele de mediu la nivel local și regional, stabilite prin Planul Local de Acțiune pentru Mediu al județului Vrancea.

**Tabel 42: Obiective de mediu**

Factor/aspect de mediu	Obiective de mediu	Obiectivele planului
<b>Populația și sănătatea umană</b>	Prioritizarea obiectivelor ecologice, ce au ca efect creșterea rolului jucat pădurii asupra stării de sănătate a populației	Protecția pădurilor împotriva factorilor perturbatori (incendii, doborâturi, boli, poluare, uscăre anormală).
<b>Mediul economic și social</b>	Dezvoltarea durabilă a zonei	Promovarea unui proces de producție bazat pe potențialul de regenerare a resursei; Susținerea indirectă a pieței locurilor de muncă din regiune.
<b>Biodiversitate</b>	Asigurarea integrității ariilor naturale protejate	Mentținerea și îmbunătățirea, după caz, a statutului de conservare a speciilor și habitatelor de interes comunitar.
<b>Solul</b>	Ameliorarea calității stratului de sol	Asigurarea permanenței pădurii, ce are ca efect prevenirea și reducerea fenomenelor de eroziune, reținerea materialelor aluvionare, reducerea fenomenelor de alunecare a terenurilor sau de degradare a solurilor. Recoltarea masei lemnoase implică perturbarea stratului de sol în lungul căilor de colectare, precum și folosirea de mijloace mecanizate ce pot polua solul prin pierderi accidentale de carburanți și lubrifianți.
<b>Apa</b>	Ameliorarea calității apelor și asigurarea unui circuit echilibrat	Promovarea speciilor din tipul natural fundamental, adaptate cel mai bine condițiilor de vegetație. Promovarea unui proces de recoltare a masei



Factor/aspect de mediu	Obiective de mediu	Obiectivele planului
	al apei în natură	lemnoase bazat pe menținerea unor consistențe ridicate în arboretele parcurse cu lucrări de îngrijire și pe regenerarea sub masiv în arboretele parcurse cu lucrări de regenerare, asigurând astfel funcția de retenție cu continuitate a excedentelor din precipitații în coronament sau litieră. Recoltarea masei lemnoase implică însă și creșterea concentrațiilor de materii în suspensie provenite din perturbarea stratului de sol (în timpul precipitațiilor), precum și folosirea de mijloace mecanizate ce pot polua apele supraterane prin pierderi accidentale de carburanți și lubrifianți.
<b>Aerul</b>	Ameliorarea calității aerului	Realizarea unei structuri echilibrate a fondului forestier pe clase de vârstă, asigurând astfel maximizarea și continuitatea funcției de ameliorarea a calității aerului (fixarea dioxidului de carbon și a poluanților din atmosferă, degajarea de oxigen, etc.).
<b>Zgomotul și vibrațiile</b>	Asigurarea liniștii în fondul forestier	Menținerea unei densități optime a arboretelor limitează propagarea zgomotului și a vibrațiilor produse de utilajele folosite în lucrările silvotecnice. Existența amenajamentului silvic dă posibilitatea accesării măsurilor de Silvomediu prin care se asigură "zone de liniște" (Măsura 15.1).
<b>Factorii climatici</b>	Combaterea fenomenului de încălzire globală	Asigurarea integrității fondului forestier, gestionarea durabilă a pădurilor, promovarea speciilor din tipului natural fundamental. Realizarea unei structuri echilibrate a fondului forestier pe clase de vârstă, asigurând astfel maximizarea cu continuitate a fixării dioxidului de carbon din atmosferă.
<b>Peisajul</b>	Asigurarea funcției peisagistice a pădurilor	Asigurarea integrității fondului forestier, gestionarea durabilă a pădurilor. Asigurarea igienei și a diversității structurale a pădurii. Recoltarea de masă lemnoasă sub formă de produse principale alterează local, pe anumite perioade de timp, funcția peisagistică a pădurilor.

Cerințele HG nr. 1076/2004 prevăd să fie evidențiate efectele semnificative asupra mediului determinate de implementarea planului supus evaluării de mediu. Scopul acestor cerințe constă în identificarea, predicția și evaluarea formelor de impact generate de implementarea planului.

Evaluarea de mediu pentru planuri și programe necesită identificarea impactului semnificativ asupra factorilor/aspectelor de mediu al prevederilor planului avut în vedere.

Impactul semnificativ este definit ca fiind "*impactul care, prin natura, magnitudinea, durata sau intensitatea sa alterează un factor sensibil de mediu*".

Conform cerințelor HG nr. 1076/2004, efectele potențiale semnificative asupra factorilor /aspectelor de mediu trebuie să includă efectele secundare, cumulative, sinergice, pe termen scurt, mediu și lung, permanente și temporare, pozitive și negative.

În vederea evaluării impactului prevederilor Amenajamentului Silvic s-au stabilit cinci categorii de impact. Evaluarea impactului se bazează pe criteriile de evaluare prezentate în subcapitolul 6.2 și a fost efectuată pentru toți factorii/aspectele de mediu stabiliți/stabile a avea relevanță pentru planul analizat.

Evaluarea și predicția impactului s-au efectuat pe baza metodelor expert. Principiul de bază luat în considerare în determinarea impactului asupra factorilor/aspectelor de mediu a constat în evaluarea propunerilor planului în raport cu obiectivele de mediu prezentate în capitolul anterior. Ca urmare, atât categoriile de impact, cât și criteriile de evaluare au fost stabilite cu respectarea acestui principiu.

Obiectivele strategice de mediu, reprezentând principalele repere de avut în vedere în procesul de planificare a acțiunilor pentru protecția mediului sunt următoarele:

- ✓ Îmbunătățirea condițiilor sociale și de viață ale populației;
- ✓ Respectarea legislației privind colectarea, tratarea și depozitarea deșeurilor;
- ✓ Limitarea poluării la nivelul la care să nu producă un impact semnificativ asupra calității apelor (apa de suprafață, apa subterană);
- ✓ Limitarea emisiilor în aer la niveluri care să nu genereze un impact semnificativ asupra calității aerului în zonele cu receptori sensibili;
- ✓ Limitarea la surse, a poluării fonice în zonele cu receptori sensibili la zgomot și limitarea nivelurilor de vibrații;
- ✓ Limitarea efectului negativ asupra biodiversității;
- ✓ Protecția sănătății umane;
- ✓ Producerea unui impact pozitiv asupra peisajului zonei;
- ✓ Limitarea impactului negativ asupra solului.

Rezultatele evaluării efectelor potențiale ale planului asupra factorilor de mediu au fost exprimate sintetic, în cinci categorii de impact, ce a permis indentificarea efectelor semnificative. Principalele rezultate pe care le pune în evidență evaluarea efectelor potențiale cumulate ale proiectului ce face obiectul prezentei analize, asupra fiecărui factor/aspect relevant de mediu sunt următoarele:

1. Populația/Sănătatea umană – impact pozitiv semnificativ determinat de obiectivele planului, datorat îmbunătățirii condițiilor comunității pe termen scurt, mediu și lung;
2. Apa – impact pozitiv nesemnificativ;
3. Aerul – impact neutru, dat fiind faptul că aportul activităților noi prevăzute în proiect la concentrațiile de poluanți în aerul ambietal din ariile cu receptori sensibili va fi unul redus, iar nivelurile cumulate cu aportul surselor existente se vor situa sub valorile limiteleor impuse de legislația de mediu;
4. Zgomotul și vibrațiile – impact neutru deoarece aportul adus de investiții este foarte mic;
5. Solul/Utilizarea terenului – impact pozitiv nesemnificativ;
6. Peisajul – impact pozitiv nesemnificativ;
7. Biodiversitatea

### **Concluzii**

Ecosistemele naturale trebuie privite ca sisteme dinamice. Chiar și în cazul celor care au durată de viață îndelungată, cum sunt pădurile, anumite evenimente produc schimbări radicale în compoziția și structura acestora și implicit influențează dezvoltarea lor viitoare. În astfel de situații, perioada necesară reinstalării aceluiași tip de pădure este variabilă, în funcție de amploarea perturbării și de capacitatea de reziliență a ecosistemului (capacitatea acestuia de a reveni la structura inițială după o anumită perturbare – Larsen 1995). Rețeaua Ecologică Natura 2000 urmărește menținerea sau refacerea stării de conservare favorabilă a habitatelor forestiere de interes comunitar pentru care a fost desemnat un sit.

Așa cum reiese și din lucrarea de față, în fiecare caz în parte, măsurile de gospodărire au fost direct corelate cu funcția prioritară atribuită pădurii. Bineînțeles, că acolo unde a fost cazul, acestea s-au adaptat necesităților speciale de conservare ale speciilor de interes comunitar pentru care siturile au fost desemnate. Ca urmare, eventualele restricții în gospodărire se datorează unor cerințe speciale privind conservarea speciilor de interes comunitar. Aceste

restricții au fost atent analizate pentru a nu crea tensiuni între factorii interesați și mai ales pentru a nu cauza pierderi inutile proprietarilor de terenuri.

În ceea ce privește habitatele, Amenajamentul silvic urmărește o conservare (= prin gospodărire durabilă) a tipurilor de ecosisteme existente. Așadar este vorba de perpetuarea aceluiași tip de ecosistem natural (menținerea, refacerea sau îmbunătățirea structurii și funcțiilor lui). Lipsa măsurilor de gospodărire putând duce la declanșarea unor succesiuni nedorite, către alte tipuri de habitate. Astfel, măsurile de gospodărire propuse vin în a dirija dinamica pădurilor în sensul perpetuării acestora nu numai ca tip de ecosistem (ecosistem forestier) dar mai ales ca ecosistem cu o anumită compoziție și structură.

Prevederile amenajamentului silvic în ce privește dinamica arboretelor pe termen lung, indică păstrarea caracteristicilor actuale ale habitatelor sau îmbunătățirea lor.

Soluțiile tehnice propuse în cadrul amenajamentului silvic nu afectează negativ semnificativ starea de conservare a speciilor de interes comunitar din aria de protecție specială avifaunistică **ROSPA0141 Subcarpații Vrancei**.

Prevederile amenajamentului silvic nu conduc la pierderi de suprafață din habitatele forestiere, ce reprezintă habitatul specific al speciilor de interes comunitar pentru care a fost desemnată **aria de protecție specială avifaunistică ROSPA0141 Subcarpații Vrancei**.

Unele dintre lucrări precum completările, degajările, curățirile, răriturile au un caracter de ajutor în menținerea sau îmbunătățirea după caz a stării de conservare.

Aplicarea corectă și la timp a lucrărilor de îngrijire conduc la modificarea fizionomiei fitocenozelor forestiere, în sensul ca acestea să corespundă ca structură cu cea a habitatelor forestiere de interes comunitar putând fi incluse ulterior în această categorie.

Soluțiile tehnice alese contribuie la modificarea pe termen scurt a microclimatului local, respectiv al condițiilor de biotop, datorită modificărilor structurilor orizontale și verticale (retenție diferită a apei pluviale, regim de lumină diferențiat, circulația diferită a aerului).

Gospodărirea fondului forestier nu cauzează modificări fundamentale în ceea ce privește starea de conservare a populațiilor de păsări, acestea reușind să se păstreze într-o stare bună de conservare dacă se respectă recomandările din prezentul studiu.

Managementul forestier adecvat, propus în amenajament, este în măsură să conserve suprafețele ocupate la ora actuală de pădure ca tipuri majore de ecosisteme precum și să păstreze conectivitatea în cadrul habitatelor ce vor putea astfel asigura perpetuarea în timp a biocenozelor naturale.

Așadar, prin măsurile propuse în planul luat în studiu nu se realizează un impact negativ asupra speciilor și habitatele acestora din aria de protecție specială avifaunistică ROSPA0141 Subcarpații Vrancei.

#### **Măsurile de prevenire, evitare și reducere a impactului:**

- Menținerea unui mozaic de arborete cu vârste diferite în terenurile forestiere din cadrul ariei naturale protejate
- Stabilirea unei zone tampon în jurul cuiburilor și limitarea/ controlul activităților forestiere în zona tampon, în perioada de cuibărit pentru protecția speciilor de răpitoare de zi
- La tăierea definitivă (tăieri progresive - racordare) se vor păstra cel puțin 3 arbori maturi/ha (arbori de biodiversitate) arbori bătrâni, scorburoși, cu cuiburi de păsări
- Menținerea lemnului mort și a arborilor bătrâni pentru asigurarea condițiilor specifice de habitat pentru speciile de ciocnitori, în special pentru specia *Dendrocopos medius*
- Interzicerea aplicării degajărilor și curățirilor chimice în pădurile din aria naturală protejată ROSPA0141 Subcarpații Vrancei
- Menținerea elementelor de peisaj - lizierele de pădure, arbori solitari, tufișuri, margini înierbate - pe pajiști și terenuri arabile, și a aliniamentele de arbori

- Permitearea accesului cu vehicule motorizate, în scop recreativ, în fondul forestier doar pe trasee cu destinație specială, ce ocolesc zonele de cuibărit ale speciilor de răpitoare
- Limitarea construirii de noi drumuri forestiere și de noi drumuri de exploatare, de scos- apropiat - se vor utiliza cele existente

respectarea condițiilor specifice pentru lucrările de punere în valoare și exploatare a arboretelor de pe suprafața ariilor naturale protejate, condiții pe care administratorul de fond forestier este obligat să le solicite și să le respecte conform O.M.M.A.P. nr. 1822/2020 pentru aprobarea Metodologiei de atribuire în administrare a ariilor naturale protejate, art. 22.

**Monitorizarea acestor măsuri va fi asigurată de beneficiarul, împreună cu administratorul fondului forestier al U.P. II Terra Intermed** care le va impune firmelor ce contractează lucrările de exploatare forestieră și orice alte lucrări silvice.

Respectarea măsurilor în integralitatea lor asigură un **impact rezidual nesemnificativ** asupra tuturor speciilor de interes comunitar care intersectează amenajamentul silvic U.P. II Terra Intermed.

Pentru suprafețele ce nu se suprapun cu arii naturale protejate, amenajamentul silvic prin măsurile de gospodărire propuse menține sau reface starea de conservare favorabilă a habitatelor naturale, prin gospodărirea durabilă a pădurilor.

#### ***Amenajamentul silvic NU propune:***

- *Implementarea unor viitoare proiecte conform anexelor 1 și 2 ale Directivei EIA, respective anexele 1 și 2 ale Legii nr. 292/2018;*
- *Lucrări în scopul schimbării destinației terenurilor sau lucrări de împădurire a unor terenuri pe care nu au existat anterior vegetație forestieră;*
- *Realizarea unor activități care să devieze cursuri de apă, care să genereze poluare fonică, luminoasă, atmosferică sau prin care să se exploateze diverse zăcăminte minerale de suprafață sau subterane (inclusiv ape);*
- *Lucrări pe ape sau în legătură cu apele, conform Legii Apelor nr. 107/1996, cu modificările și completările ulterioare.*

Din cele expuse în capitolele anterioare, putem concluziona că, **măsurile de gospodărire a pădurilor, planificate în cadrul Amenajamentul Silvic U.P. II Terra Intermed, coroborate cu măsurile de reducere a impactului propuse de prezentul studiu de evaluare adecvată**, sunt în spiritul administrării durabile a acestor resurse, fiind acoperitoare pentru **asigurarea unei stări favorabile de conservare** atât a habitatelor forestiere luate în studiu, cât și a speciilor de interes conservativ.

## 12. BIBLIOGRAFIE

---

Doniță N., Biriș I. A., Filat M., Roșu C., Petrila M. 2008. Ghid de bune practici Pentru managementul pădurilor din lunca dunării, Editura Tehnică-Silvică, București, 86 p.

Doniță N., Popescu A., Paucă-Comănescu M., Mihăilescu S., Biriș I. A. 2005(a). Habitatele din România, Editura Tehnică-Silvică, București, 496 p.

Doniță N., Popescu A., Paucă-Comănescu M., Mihăilescu S., Biriș I. A. 2005(b). Habitatele din România – Modificări conform amendamentelor propuse de România și Bulgaria la Directiva Habitate (92/43/EEC), Editura Tehnică- Silvică, București, 95 p.

Doniță N., Biriș I. A. 2007. Pădurile de luncă din România – trecut, prezent, viitor.

Florescu I. I. 1991. Tratamente silviculturale, Editura Ceres, București, 270 p.  
Florescu I. I., Nicolescu N. V. 1998. Silvicultură, Vol. II – Silvotehnica, Editura Universității Transilvania din Brașov, 194 p.

Giurgiu, V. 1988. Amenajarea pădurilor cu funcții multiple, Editura Ceres, București, 289 p.

Haralamb A. M. 1963. Cultura speciilor forestiere (ediția a II-a, revizuită și adăugită), Editura Agro-Silvică de Stat, București, 778 p.

Horodnic S. 2006. XI Exploatarea lemnului, în: Milescu I., Cartea Silvicultorului, Editura Universității Suceava, p. 592 – 639.

Lazăr G., Stăncioiu P. T., Tudoran Gh. M., Șofletea N., Candrea Bozga Șt. B., Predoiu Gh., Doniță N., Indreica A., Mazăre G. 2007. Habitate forestiere de interes comunitar incluse în planul LIFE05 NAT/RO/000176: “Habitate prioritare alpine, subalpine și forestiere din România” – Amenințări Potențiale, Editura Universității Transilvania din Brașov, 200 p.

Lazăr G., Stăncioiu P. T., Tudoran Gh. M., Șofletea N., Candrea Bozga Șt. B., Predoiu Gh., 2008. Habitate forestiere de interes comunitar incluse în planul LIFE05 NAT/RO/000176: “Habitate prioritare alpine, subalpine și forestiere din România” – Măsuri de gospodărire, Editura Universității Transilvania din Brașov, 184 p.

Leahu I. 2001. Amenajarea Pădurilor, Editura Didactică și Pedagogică, București, 616 p.

Pașcovschi S. 1967. Succesiunea speciilor forestiere, Editura Agro-Silvică, București, 318 p.

Pașcovschi S., Leandru V. 1958. Tipuri de pădure din Republica Populară Română, Institutul de Cercetări Silvice, Seria a II-a – Manuale, Referate, Monografii, Nr. 14, Editura Agro-Silvică de Stat, București, 458 p.

Paucă-Comănescu M., Bîndiu C., Ularu F., Zamfirescu A. 1980. Ecosisteme terestre, în: Ecosistemele din România, editor Pârvu. C., Editura Ceres, București, 303 p.

Schneider E., Drăgulescu C. 2005. Habitate și situri de interes comunitar, Editura Universității „Lucian Blaga” Sibiu, 167 p.

Smith D. M., Larson B. C., Kelty M. J., Ashton P. M. S. 1997. The practice of silviculture – applied forest ecology, 9th edition, John Wiley & Sons Inc., New York – USA, 537 p.

Șofletea N., Curtu L. 2007. Dendrologie, Editura Universității „Transilvania”, Brașov, 540 p.

Vlad I., Chiriță C., Doniță N., Petrescu L. 1997. Silvicultură pe baze eco- sistemice, Editura Academiei Române, București, 292 p.

\*Comisia Europeană – Directiva 92/43/CEE privind conservarea habitatelor naturale și a speciilor de floră și faună sălbatice.

\*Comisia Europeană 2003 – Interpretation Manual of European Union Habitats,

\*Comisia Europeană – Website-ul oficial referitor la Rețeaua Ecologică Natura 2000 (<http://ec.europa.eu/environment/life/life/natura2000.htm>).

\*Comisia Europeană – Regulamentul Consiliului Uniunii Europene nr. 1698/2005 privind sprijinul pentru dezvoltare rurală acordat din Fondul European Agricol pentru Dezvoltare Rurală (FEADR) [http://www.mapam.ro/pages/dezvoltare\\_rurala/R\\_1698\\_2005.pdf](http://www.mapam.ro/pages/dezvoltare_rurala/R_1698_2005.pdf).

\* EU Phare Project on Implementation of Natura 2000 Network in Romania 2008. Natura 2000 în România - Species Fact Sheets, București, 502 p.

\* EU Phare Project on Implementation of Natura 2000 Network in Romania 2008. Natura 2000 în România - Habitat Fact Sheets, București, 243 p.

\*Legea 1/2000 pentru reconstituirea dreptului de proprietate asupra terenurilor agricole și celor forestiere.

\*Legea 46/2008 Codul Silvic.

\*Ministerul Apelor, Pădurilor și Protecției Mediului 2000 – 1. Norme tehnice privind compoziții, scheme și tehnologii de regenerare a terenurilor degradate, București, 272 p.

\*Ministerul Apelor, Pădurilor și Protecției Mediului 2000 – 2. Norme tehnice pentru îngrijirea și conducerea arboretelor, București, 212 p.

\*Ministerul Apelor, Pădurilor și Protecției Mediului 2000 – 3. Norme tehnice privind alegerea și aplicarea tratamentelor, București, 86 p.

\*Ministerul Apelor, Pădurilor și Protecției Mediului 2000 – 5. Norme tehnice pentru amenajarea pădurilor, 163 p.

\*Ministerul Silviculturii 1986 a. Norme tehnice pentru îngrijirea și conducerea arboretelor, București, 166 p.

\*Ministerul Silviculturii 1986 b. Norme tehnice pentru amenajarea pădurilor, București, 198 p.

\*Ministerul Silviculturii 1987. Îndrumări tehnice pentru compoziții, scheme și tehnologii de regenerare a pădurilor, București, 231 p.

\*Ministerul Silviculturii 1988 a. Norme tehnice pentru alegerea și aplicarea tratamentelor, București, 98 p.

\* S.C. DEREVO PROIECT S.R.L., 2023 – Amenajamentul fondului forestier proprietate privată aparținând S.C. O-CALL FOREST S.R.L., U.P. II Terra Intermed, jud. Vrancea.

\*Ordinul nr. 207 din 2006 pentru aprobarea Conținutului formularului standard Natura 2000 stabilit de Comisia Europeană prin Decizia 97/266/EC, prevăzut în anexa nr. 1 și manualul de completare al formularului standard.

\*Ordinul nr. 1.540 din 3 iunie 2011 pentru aprobarea Normelor privind stabilirea termenelor, modalităților și perioadelor de exploatare a masei lemnoase din păduri și din vegetația forestieră din afara fondului forestier național.

\*Ordonanța de Urgență nr. 11 din 2004 privind producerea, comercializarea și utilizarea materialelor forestiere de reproducere.

\*Ordonanța de Urgență nr. 195 din 2005 privind protecția mediului.

\*Ordonanța de Urgență nr. 57/2007 privind regimul ariilor naturale protejate, conservarea habitatelor naturale, a florei și faunei sălbatice.

\*Plan Darwin 385 – 2005. “Întărirea capacității de gospodărire a pădurilor cu valoare ridicată de conservare din Estul Europei: România”, Universitatea Transilvania Brașov, Facultatea de Silvicultură și Exploatare Forestiere.

\*Planul de management al ariei naturale protejate ROSPA0141 Subcarpații Vrancei.

\* <http://www.mmediu.ro>

\* <https://natura2000.eea.europa.eu/Natura2000>

\* <https://ananp.gov.ro>

\* <https://pasaridinromania.sor.ro>

\* The CornellLab *Merlin Bird*





## **13. ANEXE – PIESE DESENATE**

---

### **13.1. LOCALIZARE U.P. II TERRA INTERMED**

### **13.2. LOCALIZARE U.P. II TERRA INTERMED CU EVIDENȚIEREA ARIILOR PROTEJATE PE CARE SE SUPRAPUN**

### **13.3. HARTA LUCRĂRILOR PROPUSE CU EVIDENȚIEREA ARIILOR PROTEJATE PE CARE SE SUPRAPUN**



## **13.4. LISTA ABBREVIERI**

## Specii forestiere

ALT	ALUN T.	NU	NUC C.
AN	ANIN ALB	NUA	NUC A.
ANN	ANIN N.	OT	OTETAR
AR	ARTAR	PA	PALTIN C.
ARA	ARTAR AM.	PAM	PALTIN M.
BR	BRAD	PI	PIN SILV.
CA	CARPEN	PIC	PIN CEMB.
CAP	CASTAN P.	PIN	PIN NEGRU
CAS	CASTAN C.	PIS	PIN STROB
CD	CORCODUS	PLA	PLOP ALB
CE	CER	PLC	PLOP C.
CI	CIRES	PLN	PLOP N.
CLA	CELTISA	PLT	PLOP TR.
CLO	CELTISO	PLX	PLOPI EA.
CR	CARPINITA	PLY	PLOPI EA.
CS	CENUSAR	PLZ	PLOPI EA.
CT	CATALPA	PR	PAR
DD	DUD	PRN	PRUN
DM	DIV.MOI	PTL	PLATAN
DR	DIV.RAS.	SA	SALCIE A.
DT	DIV.TARI	SAC	SALCIE C.
DU	DUGLAS	SAP	PLESNITOARE
EX	DIV.EXOT.	SB	SORB
FA	FAG	SC	SALCIM
FR	FRASIN C.	SCJ	SALCIM J.
FRA	FRASIN A.	SL	SALCIOARA
FRB	FRASIN B.	SR	SCORUS
FRP	FRASIN P.	ST	STEJAR PD
GI	GIRNITA	STB	STEJAR BR.
GL	GLADITA	STP	STEJAR PF.
GO	GORUN	STR	STEJAR R.
JE	JUNIPER	TA	TAXODIUM
JU	JUGASTRU	TE	TEI ARG.
KL	KOELRAT	TEM	TEI M.
LA	LARICE	TEP	TEI P.
MA	MAR	TI	TISA
ME	MESTEACAN	TU	TUIA
MJ	MOJDREAN	ULC	ULM CIMP
ML	MALIN	ULM	ULM MUNTE
MLA	MALIN AMERICAN	ULV	VELNIS
MO	MOLID	VIT	VISIN T.

## DIVERSE

<b>FIL</b>	FILIALA SILVICA		<b>CAL</b>	CALITATE
<b>OS</b>	OCOLUL SILVIC		<b>PEX1</b>	PROCENT DE EXTRAS PT. LUCRAREA PROPUSA NR. 1
<b>IDUA</b>	CHEIE UNICA DE IDENTIFICARE		<b>PEX2</b>	PROCENT DE EXTRAS PT. LUCRAREA PROPUSA NR. 2
<b>UA</b>	UNITATE AMENAJISTICA		<b>PEX3</b>	PROCENT DE EXTRAS PT. LUCRAREA PROPUSA NR. 3
<b>ADM</b>	ADMINISTRATIV		<b>DM</b>	DIAMETRUL MEDIU
<b>DEC1</b>	SUPRAFATA DE PARCURS	IN	<b>HM</b>	INALTIMEA MEDIE
	DECENIU PT. LUCRAREA PROPUSA 1		<b>M</b>	FACTOR DE UNIFORMITATE
<b>DEC2</b>	SUPRAFATA DE PARCURS	IN	<b>CP</b>	CLASA DE PRODUCTIE
	DECENIU PT. LUCRAREA PROPUSA 2		<b>VOL</b>	VOLUMUL
<b>DEC3</b>	SUPRAFATA DE PARCURS	IN	<b>CRS</b>	CRESTEREA
	DECENIU PT. LUCRAREA PROPUSA 3		<b>CRSC</b>	CRESTEREA CURENTA
<b>SUP</b>	SUBUNITATEA DE PRODUCTIE		<b>ACPM</b>	AUTORITATEA COMPETENTĂ PENTRU PROTECȚIA MEDIULUI AMENAJAMENT SILVIC
<b>FF</b>	FOND FORESTIER		<b>AS</b>	AMENAJAMENT SILVIC
<b>SPR</b>	SUPRAFATA, HA		<b>ANPIC</b>	ARIE NATURALĂ PROTEJATĂ DE INTERES COMUNITAR
<b>FLS</b>	FOLOSINTA		<b>CAT</b>	COMISIA DE ANALIZĂ TEHNICĂ
<b>GF</b>	GRUPA FUNCTIONALA		<b>CSC</b>	COMITET SPECIAL CONSTITUIT
<b>FCT1</b>	CATEGORIA FUNCTIONALA 1		<b>CE</b>	COMISIA EUROPEANĂ
<b>FCT2</b>	CATEGORIA FUNCTIONALA 2		<b>EA</b>	EVALUARE ADECVATĂ
<b>FCT3</b>	CATEGORIA FUNCTIONALA 3		<b>EIA</b>	EVALUAREA IMPACTULUI ASUPRA MEDIULUI
<b>RLF</b>	UNITATEA DE RELIEF		<b>HG</b>	HOTĂRÂREA GUVERNULUI
<b>CNF</b>	CONFIGURATIA TERENULUI		<b>OUG</b>	ORDONANȚA DE URGENȚĂ A GUVERNULUI
<b>EXP</b>	EXPOZITIA		<b>ONG</b>	ORGANIZAȚII NEGUVERNAMENTALE
<b>INC</b>	INCLINAREA		<b>OC</b>	OBIECTIV DE CONSERVARE
<b>ALT1</b>	ALTITUDINEA MINIMA/MEDIE		<b>PUG</b>	PLAN URBANISTIC GENERAL
<b>ALT2</b>	ALTITUDINEA MAXIMA		<b>PUZ</b>	PLAN URBANISTIC ZONAL
<b>SOL</b>	SOL		<b>PP</b>	PLAN/PROIECT
<b>ERZ</b>	GRADU DE EROZIUNE		<b>PPS</b>	PLAN/PROGRAM/STRATEGIE
<b>FLR</b>	FLORA INDICATOARE		<b>SEA</b>	EVALUARE STRATEGICĂ DE MEDIU
<b>TS</b>	TIPUL DE STATIUNE		<b>FS</b>	FORMULAR STANDARD
<b>INV</b>	MODUL DE INVENTARIERE		<b>PM</b>	PLAN DE MANAGEMENT
<b>TP</b>	TIPUL DE PADURE		<b>U.P.</b>	UNITATE DE PRODUCȚIE
<b>CRTI</b>	CARACTERUL ARBORETULUI		<b>SDT</b>	STUDII DE TEREN
<b>MRG</b>	MOD DE REGENERARE			
<b>PROV</b>	PROVENIENTA			
<b>PRP</b>	PROPORTIE			
<b>SPF</b>	SUPRAFATA PE ELEMENT			
<b>VRT</b>	VARSTA			
<b>AMS</b>	AMESTEC			
<b>ELG</b>	ELAGAJ			
<b>VIT</b>	VITALITATE			
<b>TEL</b>	TEL			



## **13.5. CERTIFICAT DE ATESTARE**





**13.7. COORDONATELE GEOGRAFICE (STEREO 70) ALE  
AMPLASAMENTULUI PLANULUI SUB FORMĂ DE VECTOR ÎN FORMAT DIGITAL  
CU REFERINȚĂ GEOGRAFICĂ, ÎN SISTEM DE PROIECȚIE NAȚIONALĂ STEREO  
1970**

