

NOTĂ DE FUNDAMENTARE

Secțiunea 1 Titlul proiectului de act normativ		
HOTĂRÂRE A GUVERNULUI		
privind actualizarea descrierii tehnice și a valorii de inventar a unui drum forestier, precum și trecerea cu titlu gratuit a unui tronson din acesta și a terenului aferent, din domeniul public al statului și din administrarea Regiei Naționale a Pădurilor - Romsilva în domeniul public al comunei Frumosu, județul Suceava		
Secțiunea a 2-a Motivul emiterii actului normativ		
2.1.	Sursa proiectului de act normativ	<p>Având în vedere art. 2¹ și art. 2² din Ordonanța Guvernului nr. 81/2003 privind reevaluarea și amortizarea activelor fixe aflate în patrimoniul instituțiilor publice, aprobată prin Legea nr. 493/2003, cu modificările și completările ulterioare, precum și ale art.2 din Hotărârea Guvernului nr. 1705/2006 pentru aprobarea inventarului centralizat al bunurilor din domeniul public al statului, cu modificările și completările ulterioare.</p> <p>În temeiul art. 108 din Constituția României, republicată, al art. 1 alin. (1) și art. 2 din Legea nr. 192/2010 privind trecerea unui drum forestier și a lucrărilor de corectare a torenților din domeniul public al statului și din administrarea Regiei Naționale a Pădurilor - Romsilva în domeniul public al unor unități administrativ-teritoriale și în administrarea consiliilor locale ale acestora, cu modificările și completările ulterioare, al art. 869 din Legea nr. 287/2009 privind Codul civil, republicată, cu modificările și completările ulterioare, precum și al art. 288 și 292 din Ordonanța de urgență a Guvernului nr. 57/2019 privind Codul administrativ, cu modificările și completările ulterioare.</p> <p>Inițiativa ministerului.</p>
2.2.	Deșcrierea situației actuale	<p>Potrivit art. 1 alin. (1) din Legea nr. 192/2010, cu modificările și completările ulterioare, „prin derogare de la dispozițiile art. 10 și 34 din Legea nr. 46/2008 privind Codul Silvic, republicată, cu modificările și completările ulterioare, se aprobă trecerea, cu titlu gratuit, a unor drumuri forestiere, a căilor ferate forestiere și a lucrărilor de corectare a torenților, precum și a terenurilor aferente acestora din domeniul public al statului și din administrarea Regiei Naționale a Pădurilor - Romsilva în domeniul public al unor unități administrativ-teritoriale și în administrarea consiliilor locale ale acestora.”</p> <p>În conformitate cu prevederile art. 2 alin. (1) din Legea nr. 192/2010, cu modificările și completările ulterioare, Consiliul local al comunei Frumosu a solicitat Guvernului, în baza Hotărârii Consiliul local al comunei Frumosu nr. 36/2018, modificată și completată de Hotărârea Consiliului local al comunei Frumosu nr. 14/2021, trecerea cu titlu gratuit, din domeniul public al statului și din administrarea Regiei Naționale a Pădurilor - Romsilva în domeniul public al comunei</p>

		<p>Frumosu a unui tronson de drum forestier și a terenului aferent acestuia.</p> <p>În conformitate cu prevederile art. 4 din Normele metodologice referitoare la criteriile și modalitățile practice de aplicare a prevederilor Legii nr. 192/2010 privind trecerea unor drumuri forestiere, a căilor ferate forestiere și a lucrărilor de corectare a torenților din domeniul public al statului și din administrarea Regiei Naționale a Pădurilor - Romsilva în domeniul public al unor unități administrativ-teritoriale și în administrarea consiliilor locale ale acestora, aprobate prin Ordinul ministrului apelor și pădurilor nr. 1019/2019, solicitantul a depus următoarea documentație:</p>
		<ul style="list-style-type: none"> - solicitarea unității administrativ-teritoriale pe raza căreia sunt amplasate drumurile forestiere (DAF), - Hotărârea Consiliului local al comunei Frumosu nr. 36/2018 privind exprimarea acordului pentru trecerea cu titlu gratuit a unei porțiuni din DRUM AUTO FORES. DRAGOȘA I 10,8 KM și a terenului aferent acestuia din domeniul public al statului și din administrarea Regiei Naționale a Pădurilor – Romsilva în domeniul public al Comunei Frumosu Județul Suceava; - Hotărârea Consiliului local al comunei Frumosu nr. 14/2021 privind modificarea și completarea Hotărârii Consiliului Local nr. 36 din 28.03.2018 privind exprimarea acordului pentru trecerea cu titlu gratuit a unei porțiuni din DRUM AUTO FORES. DRAGOȘA I 10,8 KM și a terenului aferent acestuia din domeniul public al statului și din administrarea Regiei Naționale a Pădurilor – Romsilva în domeniul public al Comunei Frumosu Județul Suceava; - datele de identificare a drumului forestier „DRUM AUTO FORES. DRAGOȘA I 10,8 KM”, respectiv a terenului aferent acestuia, astfel cum este înscris în amenajamentele silvice și în inventarul mijloacelor fixe, inclusiv numărul de inventar de la Ministerul Finanțelor, vizate de șeful ocolului silvic care administrează mijlocul fix; - copia fișelor mijloacelor fixe - drum auto forestier, vizată pentru conformitate cu originalul de șeful ocolului silvic care administrează mijlocul fix; - Adresa nr. 11127/G.P./02.04.2019 a Ocolului Silvic Vama, din care rezultă că în evidențele contabile ale ocolului silvic Vama nu sunt înregistrate lucrări de artă aferente drumului forestier menționat în solicitare; - Avizul nr. 10 din 04.02.2020 al Consiliului de Administrație al Regiei Naționale a Pădurilor – Romsilva emis în baza Hotărârii nr. 03/04.02.2020 a Consiliului de Administrație al Regiei Naționale a Pădurilor – Romsilva; - Măsurători topografice înregistrate de către Regia Națională a Pădurilor – Romsilva – Direcția Silvică Suceava la Oficiul de Cadastru și Publicitate Imobiliară Suceava, pentru tronsonul de drum care face obiectul trecerii, astfel:
		<ul style="list-style-type: none"> - extras de carte funciară nr. 36262 Frumosu, nr. cadastral 36262

PR



suprafață 25.201 mp, localitatea Dragoșa, județul Suceava;

Modul de înscriere a suprafețelor în Cărțile Funciare respectă în totalitate prevederile Legii Cadastrului și Publicității Imobiliare nr. 7/1996, cu modificările și completările ulterioare, precum și Ordinul directorului general al Agenției Naționale de Cadastru și Publicitate Imobiliară nr. 700/2014 privind aprobarea Regulamentului de avizare, recepție și înscriere în evidențele de cadastru și carte funciară.

Astfel, documentația cadastrală este ansamblul înscrisurilor tehnice, juridice și administrative necesare înregistrării imobilului la cerere în sistemul integrat de cadastru și carte funciară, prin care se constată situația reală din teren.

- Adresa nr. 12638/G.P./18.07.2018 a Ocolului Silvic Vama din care reiese că măsurătorile topografice au fost însușite de către Direcția Silvică Suceava și Ocolul Silvic Vama.

- Adresa Ministerului Apelor și Pădurilor nr. 7818/31.05.2019 prin care sunt comunicate valorile de inventar ale terenului aferent drumului solicitat, actualizate.

- Referatul de Aprobare a primarului comunei Frumosu nr. 1519/23.02.2021.

- Rapoartele comisiilor de specialitate.

- Raportul comisiei de specialitate pentru dezvoltare economico-socială, buget finanțe, administrarea domeniului public și privat, din cadrul Consiliului Local al comunei Frumosu nr. 2973/1/23.03.2018.

- Memoriu justificativ nr. 5735 din 29.07.2020.

- Notă de propuneri comună a Departamentului Fond Forestier și Departamentului Regenerare, Dezvoltare din cadrul aparatului central a Regiei Naționale a Pădurilor – Romsilva nr. 3070/15.11.2017.

- Notă de propuneri nr. 971/28.01.2020 a Consiliului de Administrație al Regiei Naționale a Pădurilor – Romsilva.

- Extras din anexa nr. 12 la Hotărârea Guvernului nr. 1705/2006 , cu modificările și completările ulterioare, pozițiile MF nr. 10709 și MF nr. 1364.

- Copii ale descrierilor parcelare și ale instalațiilor de transport din amenajamentul silvic al UP III Dragoșa.

Cu privire la documentația care însoțește proiectul de hotărâre de Guvern, precizăm următoarele:

Prin Hotărârea Consiliului Local al comunei Frumosu nr. 36/2018 modificată și completată de Hotărârea Consiliului Local al comunei Frumosu nr. 14/2021, s-a aprobat solicitarea trecerii cu titlu gratuit, din domeniul public al statului și din administrarea Regiei Naționale a Pădurilor - Romsilva în domeniul public al comunei Frumosu, județul Suceava a unui tronson de drum auto forestier: Drum auto forestier Dragoșa I 10,8 km (3,212 km) și a terenului aferent acestuia, respectiv 2,5201 ha.

Din Hotărârea Consiliului Local al comunei Frumosu nr. 36/2018 modificată și completată de Hotărârea Consiliului Local al comunei



		<p>Frumosu nr. 14/2021, rezultă că Consiliul local al comunei Frumosu se obligă să respecte prevederile art. 7 din Normele metodologice referitoare la criteriile și modalitățile practice de aplicare a prevederilor Legii nr. 192/2010 privind trecerea unor drumuri forestiere, a căilor ferate forestiere și a lucrărilor de corectare a torenților din domeniul public al statului și din administrarea Regiei Naționale a Pădurilor - Romsilva în domeniul public al unor unități administrativ-teritoriale și în administrarea consiliilor locale ale acestora, aprobate prin Ordinul ministrului apelor și pădurilor nr. 1019/2019.</p> <p>Prin adresa nr. 7505/10/7/11.04.2018 Instituția Prefectului Județul Suceava comunică faptul că a fost exercitat controlul de legalitate cu privire la Hotărârea Consiliului Local al comunei Frumosu nr. 14/2021, în conformitate cu prevederile art. 19 alin. (1) lit. e) din Legea nr. 340/2004 privind prefectul și instituția prefectului, republicată, cu modificările și completările ulterioare.</p> <p>Prin adresa nr. 4322/10/3/22.03.2021 Instituția Prefectului Județul Suceava comunică faptul că a fost exercitat controlul de legalitate cu privire la Hotărârea Consiliului Local al comunei Frumosu nr. 14/2021.</p> <p>Din declarația șefului ocolului silvic Vama cu numărul 12044/G.P./05.06.2018 rezultă că denumirea drumului „DRUM AUTO FORES. DRAGOȘA I 10,8 KM” se referă strict la denumirea drumului, lungimea reală a drumului conform amenajamentului silvic, în vigoare, fiind de 8,89 km.</p> <p>Din declarația șefului ocolului silvic Vama cu numărul 12044/05.06.2018 rezultă că în baza Hotărârii Guvernului nr. 949/2006 privind transmiterea unor drumuri forestiere și a terenurilor aferente acestora din domeniul public al statului și din administrarea Regiei Naționale a Pădurilor - Romsilva în domeniul public al unor comune din județul Suceava și în administrarea consiliilor locale ale acestora, din drumul „DRUM AUTO FORES. DRAGOȘA I 10,8 KM” a mai fost transmisă o porțiune de 3,00 km din domeniul public al statului și administrarea Regiei Naționale a Pădurilor – Romsilva în domeniul public al comunei Frumosu, județul Suceava și în administrarea Consiliului Local al Comunei Frumosu.</p> <p>Din datele de identificare a drumurilor auto forestiere, atașate documentației, rezultă următoarele:</p> <ul style="list-style-type: none">- pentru DAF drum auto fores. Dragoșa I 10,8 km nr. de inventar atribuit de Ministerul Finanțelor este 10709 parțial, iar valoarea de inventar 1051504 lei. Valoarea de inventar actualizată prin actul normativ a cărui proiect îl supunem spre aprobare fiind de 4451366 lei. <p>Copia fișei mijloacelor fixe - drum auto forestier, vizată de șeful ocolului silvic care administrează mijlocul fix actualizată la 31.05.2022.</p> <p>Situația diferențelor din reevaluarea activelor fixe corporale din domeniul public care nu se amortizează la data de 31.12.2021 eliberată de Direcția Silvică Suceava.</p> <p>Procesul verbal nr. 11402/25.02.2022 privind rezultatele reevaluării</p>
--	--	---



		<p>bunurilor din patrimoniul public al statului la 31.12.2021, existente în evidențele extracontabile (cont 80383 și 80381) la Direcția Silvică Suceava.</p> <p>Regia Națională a Pădurilor-Romsilva prin Avizul Consiliului de Administrație nr. 10/04.02.2020 a aprobat trecerea drumului auto forestier Drum Auto Forestier Dragoș I 10,8 km (3,212 km) și a terenului aferent acestuia, respectiv 2,5201 ha, din domeniul public al statului și administrarea Regiei Naționale a Pădurilor-Romsilva în domeniul public al comunei Frumosu, județul Suceava și în administrarea Consiliului Local al Comunei Frumosu.</p>
2.3.	Schimbări preconizate	<p>Promovarea prezentului proiect de act normativ are drept scop actualizarea descrierii tehnice și a valorii de inventar a unui drum auto forestier, precum și aprobarea trecerii unui tronson de drum forestier și a terenului aferent acestuia, din domeniul public al statului și din administrarea Regiei Naționale a Pădurilor-Romsilva în domeniul public al comunei Frumosu și în administrarea consiliului local al acesteia.</p> <p>Adoptarea acestui proiect de hotărâre asigură se asigură premisele implicării Consiliului Local al comunei Frumosu, județul Suceava, în realizarea unor proiecte având ca obiect mărirea accesibilității fondului forestier prin modernizarea și refacerea drumurilor forestiere existente, localitatea încadrându-se în categoria beneficiarilor eligibili, putând realiza investiții pentru modernizarea infrastructurii forestiere prin pietruirea și asfaltarea actualelor drumuri forestiere, dar și pentru amenajarea unor noi, precum și pentru diminuarea riscului incidenței fenomenelor naturale periculoase asupra pădurii. Astfel, pot fi efectuate investiții constând în construirea și modernizarea drumurilor forestiere publice și/sau private, inclusiv realizarea lucrărilor de artă a platformelor primare, construirea de sisteme de marcăre, semnalizare și avertizare, orizontale și verticale.</p> <p>Prin schimbarea regimului juridic al acestor drumuri forestiere și terenurilor aferente acestora, unitatea administrativ - teritorială care îl va prelua va putea accesa și fonduri cuprinse în Planul Național Strategic (2021 – 2027).</p>
2.4.	Alte informații	<p>Drumul forestier și terenul aferent acestuia nu face obiectul unor cereri de reconstituire a dreptului de proprietate privată sau de restituire, depuse în temeiul actelor normative cu caracter special privind fondul funciar, respectiv cele care reglementează regimul juridic al imobilelor preluate în mod abuziv de statul român în perioada 6 martie 1945 – 22 decembrie 1989, nu sunt gravate de sarcini și nu fac obiectul vreunui litigiu aflat pe rolul instanțelor așa cum rezultă și din extrasul de carte funciară anexat.</p> <p>Astfel, ținând cont de faptul că drumurile auto forestiere solicitate sunt constant avariate de condițiile meteo extreme din ultimii ani, iar acestea deserveșc proprietăți ale cetățenilor comunei Frumosu (fond forestier, pășuni, fânațe, livezi de pomi fructiferi ori terenuri arabile), iar fond forestier proprietate a statului într-o proporție foarte mică, această sarcină (de a întreține și de a repara) revine exclusiv primăriei comunei Frumosu și Consiliului Local care, neavând și calitatea de proprietar nu poate întreprinde astfel de lucrări sau accesări de fonduri europene. Aceasta constituie, în condițiile art. 292 alin (4) din Ordonanța de urgență a Guvernului nr. 57/2019, cu modificările și</p>

completările ulterioare, justificarea temeinică a uzului și interesului public local.

Încetarea uzului și interesului public național, conform art. 292 alin. (2) din Ordonanța de urgență a Guvernului nr. 57/2019, cu modificările și completările ulterioare, se justifică prin raportarea la Legea nr. 192/2010, cu modificările și completările ulterioare, precum și prin cele anterior amintite.

De asemenea administratorul bunurilor din domeniul public al statului, respectiv, Regia Națională a Pădurilor – Romsilva, în condițiile în care drumurile deserveșc preponderent proprietatea publică a comunei Frumosu nu are nici interes și nici resurse financiare pentru a menține drumul practicabil pe timp de iarnă ori pentru întreținere și modernizare. Mai mult, art. 54 și 83 din Legea nr. 46/2008, republicată, cu modificările și completările ulterioare, limitează accesul public în fondul forestier național.

Schimbarea categoriei de folosință silvică și a destinației pentru terenurile aferente drumurilor este interzisă cu excepția terenurilor necesare realizării sau extinderii următoarelor categorii de lucrări: drumuri de interes național, județean sau local.

Prin derogare de la prevederile art. 37 alin. (3) și art. 41 din Legea nr. 46/2008, republicată, cu modificările și completările ulterioare, drumurile forestiere trecute în domeniul public al comunei Frumosu, vor putea fi utilizate în scopul dezvoltării și modernizării infrastructurii rutiere în zonă de interes național, județean sau local.


Drumul forestier solicitat îndeplinește condițiile prevăzute la art. 2 lit. a) și b), precum și al art. 3 alin. (1) din Normele metodologice referitoare la criteriile și modalitățile practice de aplicare a prevederilor Legii nr. 192/2010 privind trecerea unor drumuri forestiere, a căilor ferate forestiere și a lucrărilor de corectare a terenurilor din domeniul public al statului și din administrarea Regiei Naționale a Pădurilor - Romsilva în domeniul public al unor unități administrativ-teritoriale și în administrarea consiliilor locale ale acestora, aprobate prin Ordinul ministrului apelor și pădurilor nr. 1019/2019.

Cu privire la regimul juridic al bunurilor care fac obiectul trecerii din domeniul public al statului și din administrarea Regiei Naționale a Pădurilor - Romsilva în domeniul public al comunei Frumosu și care sunt incluse în Hotărârea Consiliului local al comunei Frumosu nr. 1/2022, precizăm faptul că acestea nu se află sub incidența dispozițiilor art. 860 alin. (3) din Legea nr. 287/2009, republicată, cu modificările și completările ulterioare.

Promovarea prezentului proiect de act normativ are drept scop:

- actualizarea descrierii tehnice a unui drum auto forestier, ca urmare a efectuării lucrărilor de cadastru și publicitate imobiliară,
- actualizarea valorii de inventar a unui drum auto forestier, ca urmare a reevaluării activelor fixe corporale din domeniul public care nu se amortizează la data de 31.12.2021,
- aprobarea trecerii, cu titlu gratuit, a unui drum auto forestier și a terenului aferent, din domeniul public al statului și din administrarea Regiei Naționale a Pădurilor - Romsilva în


		<p>domeniul public al comunei Frumosu și în administrarea consiliului local al acesteia.</p> <p>Necesitatea și oportunitatea promovării prezentului proiect de act normativ, realitatea și corectitudinea datelor prezentate aparțin inițiatorilor, respectiv Regiei Naționale a Pădurilor – Romsilva care promovează acest act normativ prin Ministerul Mediului, Apelor și Pădurilor în temeiul art. 1 lit. b) din Regulamentul privind procedurile, la nivelul Guvernului, pentru elaborarea, avizarea și prezentarea proiectelor de documente de politici publice, a proiectelor de acte normative, precum și a altor documente, în vederea adoptării/aprobării, aprobat prin Hotărârea Guvernului nr. 561/2009.</p> <p>Răspunderea pentru veridicitatea/exactitatea și realitatea datelor din cuprinsul documentației justificative și a proiectului de hotărâre a guvernului, inclusiv cu privire la situația juridică a imobilelor aparține Ministerului Mediului, Apelor și Pădurilor și Regiei Naționale a Pădurilor, iar Consiliul Local al comunei Comuna Frumosu răspunde pentru documentele emise de acesta.</p>
<p>Secțiunea a 3-a Impactul socioeconomic</p>		
3.1.	Descrierea generală a beneficiilor și costurilor estimate ca urmare a intrării în vigoare a actului normativ	Proiectul de act normativ nu se referă la acest subiect.
3.2.	Impactul social	Proiectul de act normativ nu se referă la acest subiect.
3.3.	Impactul asupra drepturilor și libertăților fundamentale ale omului	Proiectul de act normativ nu se referă la acest subiect.
3.4.	Impactul macroeconomic	Proiectul de act normativ nu se referă la acest subiect.
3.4.1.	Impactul asupra economiei și asupra principalilor indicatori macroeconomici	Proiectul de act normativ nu se referă la acest subiect.
3.4.2.	Impactul asupra mediului concurențial și domeniul ajutoarelor de stat	Proiectul de act normativ nu se referă la acest subiect.
3.5.	Impactul asupra mediului de afaceri	Proiectul de act normativ nu se referă la acest subiect.
3.6.	Impactul asupra mediului înconjurător	Proiectul de act normativ nu se referă la acest subiect.
3.7.	Evaluarea costurilor și beneficiilor din perspectiva inovării	Proiectul de act normativ nu se referă la acest subiect.



	și digitalizării	
3.8.	Evaluarea costurilor și beneficiilor din perspectiva dezvoltării durabile	Proiectul de act normativ nu se referă la acest subiect.
3.9.	Alte informații	Nu au fost identificate.

Secțiunea a 4-a
Impactul financiar asupra bugetului general consolidat atât pe termen scurt, pentru anul curent, cât și pe termen lung (pe 5 ani), inclusiv informații cu privire la cheltuieli și venituri


- în mii lei (RON) -						
Indicatori	Anul curent	Următorii patru ani				Media pe cinci ani
		3	4	5	6	
1	2	3	4	5	6	7
4.1. Modificări ale veniturilor bugetare, plus/minus, din care:	-	-	-	-	-	-
a) buget de stat, din acesta:						
(i) impozit pe profit	-	-	-	-	-	-
(ii) impozit pe venit	-	-	-	-	-	-
b) bugete locale	-	-	-	-	-	-
(i) impozit pe profit	-	-	-	-	-	-
c) bugetul asigurărilor sociale de stat:	-	-	-	-	-	-
(i) contribuții de asigurări	-	-	-	-	-	-
d) alte tipuri de venituri (se va menționa natura acestora)	-	-	-	-	-	-
4.2. Modificări ale cheltuielilor bugetare, plus/minus, din care:	-	-	-	-	-	-
a) buget de stat, din acesta:						
(i) cheltuieli de personal	-	-	-	-	-	-
(ii) bunuri și servicii	-	-	-	-	-	-
b) bugete locale:						
(i) cheltuieli de personal	-	-	-	-	-	-
(ii) bunuri și servicii	-	-	-	-	-	-
c) bugetul asigurărilor sociale de stat:						
(i) cheltuieli de personal	-	-	-	-	-	-
(ii) bunuri și servicii	-	-	-	-	-	-
d) alte tipuri de cheltuieli (se va menționa natura acestora)	-	-	-	-	-	-
4.3. Impact financiar, plus/minus, din care:	-	-	-	-	-	-
a) buget de stat	-	-	-	-	-	-
b) bugete locale	-	-	-	-	-	-
4.4. Propuneri pentru acoperirea creșterii cheltuielilor bugetare	-	-	-	-	-	-
4.5. Propuneri pentru a compensa reducerea veniturilor bugetare	-	-	-	-	-	-
4.6. Calcule detaliate privind fundamentarea modificărilor veniturilor și/sau cheltuielilor bugetare	-	-	-	-	-	-
4.7. Prezentarea, în cazul proiectelor de acte normative a căror adoptare atrage majorarea cheltuielilor bugetare, a	-	-	-	-	-	-



următoarelor documente:							
a) fișa financiară prevăzută la art. 15 din Legea nr. 500/2002 privind finanțele publice, cu modificările și completările ulterioare, însoțită de ipotezele și metodologia de calcul utilizate; b) declarație conform căreia majorarea de cheltuială respectivă este compatibilă cu obiectivele și prioritățile strategice specificate în strategia fiscal-bugetară, cu legea bugetară anuală și cu plafoanele de cheltuieli prezentate în strategia fiscal-bugetară.		-	-	-	-	-	-
4.8. Alte informații		Nu au fost identificate.					
Secțiunea a 5-a Efectele proiectului de act normativ asupra legislației în vigoare							
5.1.	Măsuri normative necesare pentru aplicarea prevederilor proiectului de act normativ	Proiectul de act normativ nu se referă la acest subiect.					
5.2.	Impactul asupra legislației în domeniul achizițiilor publice	Proiectul de act normativ nu se referă la acest subiect.					
5.3.	Conformitatea proiectului de act normativ cu legislația UE (în cazul proiectelor ce transpun sau asigură aplicarea unor prevederi de drept UE).	Proiectul de act normativ nu se referă la acest subiect.					
5.3.1.	Măsuri normative necesare transpunerii directivelor UE	Proiectul de act normativ nu se referă la acest subiect.					
5.3.2.	Măsuri normative necesare aplicării actelor legislative ale UE	Proiectul de act normativ nu se referă la acest subiect.					
5.4.	Hotărâri ale Curții de Justiție a Uniunii Europene	Proiectul de act normativ nu se referă la acest subiect.					
5.5.	Alte acte normative și/sau documente internaționale din care decurg angajamente asumate	Proiectul de act normativ nu se referă la acest subiect.					
5.6.	Alte informații	Nu au fost identificate.					
Secțiunea a 6-a Consultările efectuate în vederea elaborării proiectului de act normativ							
6.1.	Informații privind neaplicarea procedurii de participare la elaborarea actelor normative	Proiectul de act normativ nu se referă la acest subiect.					
6.2.	Informații privind procesul de consultare cu organizații neguvernamentale, institute de cercetare și alte organisme implicate	Proiectul de act normativ nu se referă la acest subiect.					
6.3.	Informații despre consultările	Proiectul de act normativ nu se referă la acest subiect.					



	organizate cu autoritățile administrației publice locale	
6.4.	Informații privind puncte de vedere/opinii emise de organisme consultative constituite prin acte normative	Proiectul de act normativ nu se referă la acest subiect.
6.5.	Informații privind avizarea de către: a) Consiliul Legislativ b) Consiliul Suprem de Apărare a Țării c) Consiliul Economic și Social d) Consiliul Concurenței e) Curtea de Conturi	Proiectul de act normativ nu se referă la acest subiect.
6.6.	Alte informații	Nu au fost identificate.
Secțiunea a 7-a Activități de informare publică privind elaborarea și implementarea proiectului de act normativ		
7.1.	Informarea societății civile cu privire la elaborarea proiectului de act normativ	Prezentul proiect de act normativ a fost supus procedurii prevăzute de Legea nr. 52/2003 privind transparența decizională în administrația publică, republicată, cu modificările ulterioare.
7.2.	Informarea societății civile cu privire la eventualul impact asupra mediului în urma implementării proiectului de act normativ, precum și efectele asupra sănătății și securității cetățenilor sau diversității biologice	Proiectul de act normativ nu se referă la acest subiect.
Secțiunea a 8-a Măsurile de implementare		
8.1.	Măsurile de punere în aplicare a proiectului de act normativ	Proiectul de act normativ nu se referă la acest subiect.
8.2.	Alte informații	Nu au fost identificate.



Pentru considerentele de mai sus, am elaborat prezentul proiect de hotărâre a Guvernului privind actualizarea descrierii tehnice și a valorii de inventar a unui drum forestier, precum și trecerea cu titlu gratuit a unui tronson și a terenului aferent, din domeniul public al statului și din administrarea Regiei Naționale a Pădurilor - Romsilva în domeniul public al comunei Frumosu, județul Suceava, care în forma prezentată, a fost avizat de ministerele interesate și pe care îl supunem spre adoptare.

MINISTRUL MEDIULUI, APELOR ȘI PĂDURILOR

BARNA TÁNCZOS



AVIZĂM:

VICEPRIM-MINISTRU

KELEMEN HUNOR

MINISTRUL DEZVOLTĂRII, LUCRĂRILOR

PUBLICHE ȘI ADMINISTRAȚIEI

CSEKE ATTILA-ZOLTÁN

MINISTRUL FINANTELOR

ADRIAN CĂCIU

MINISTRUL JUSTIȚIEI

MARIAN-CĂTĂLIN PREDOIU

GUVERNUL ROMÂNIEI



HOTĂRÂRE

privind actualizarea descrierii tehnice și a valorii de inventar a unui drum forestier, precum și trecerea cu titlu gratuit a unui tronson din acesta și a terenului aferent, din domeniul public al statului și din administrarea Regiei Naționale a Pădurilor - Romsilva în domeniul public al comunei Frumosu, județul Suceava

Având în vedere art. 2¹ și art. 2² din Ordonanța Guvernului nr. 81/2003 privind reevaluarea și amortizarea activelor fixe aflate în patrimoniul instituțiilor publice, aprobată prin Legea nr. 493/2003, cu modificările și completările ulterioare, precum și ale art.2 din Hotărârea Guvernului nr. 1705/2006 pentru aprobarea inventarului centralizat al bunurilor din domeniul public al statului, cu modificările și completările ulterioare,

În temeiul art. 108 din Constituția României, republicată, al art.1 alin.(1) și art.2 din Legea nr. 192/2010 privind trecerea unui drum forestier și a lucrărilor de corectare a torenților din domeniul public al statului și din administrarea Regiei Naționale a Pădurilor - Romsilva în domeniul public al unor unități administrativ-teritoriale și în administrarea consiliilor locale ale acestora, cu modificările și completările ulterioare, al art. 869 din Legea nr.287/2009 privind Codul civil, republicată, cu modificările și completările ulterioare, precum și al art. 288 și 292 din Ordonanța de urgență a Guvernului nr. 57/2019 privind Codul administrativ, cu modificările și completările ulterioare,

Guvernul României adoptă prezenta hotărâre

Art. 1 - Se aprobă actualizarea descrierii tehnice și a valorii de inventar a unui drum forestier aflat în domeniul public al statului și în administrarea Regiei Naționale a Pădurilor - Romsilva, având datele de identificare prevăzute în anexa nr. 1, care face parte integrantă din prezenta hotărâre.

Art. 2 - Se aprobă trecerea, cu titlu gratuit, a drumului forestier având datele de identificare prevăzute în anexa nr. 2, din domeniul public al statului și din administrarea Regiei Naționale a Pădurilor - Romsilva în domeniul public al comunei Frumosu, județul Suceava, în scopul întreținerii, reabilitării și modernizării acestuia.

Art. 3 - (1) Se aprobă trecerea, cu titlu gratuit, a terenului aferent drumului forestier prevăzut la art. 2, din domeniul public al statului și din administrarea Regiei Naționale a Pădurilor - Romsilva în domeniul public al comunei Frumosu, județul Suceava, având datele de identificare prevăzute în anexa nr. 3, care face parte integrantă din prezenta hotărâre.

(2) Pentru terenurile aferente drumurilor forestiere prevăzute la alin. (1) Consiliul Local al comunei Frumosu asigură respectarea regimului silvic potrivit prevederilor art. 5 alin.(2) din Legea nr. 192/2010 privind trecerea unor drumuri forestiere, a căilor ferate forestiere și a lucrărilor de corectare a torenților din



domeniul public al statului și din administrarea Regiei Naționale a Pădurilor – Romsilva în domeniul public al unor unități administrativ-teritoriale și în administrarea consiliilor locale ale acestora, cu modificările și completările ulterioare.

(3) Ministerul Mediului, Apelor și Pădurilor, prin structurile teritoriale competente, are responsabilitatea de a monitoriza respectarea prevederilor alin. (2).

Art. 4 - Predarea-preluarea drumului forestier prevăzut la art. 2 și a terenului aferent acestuia prevăzut la art. 3 alin. (1) se va face pe bază de protocol încheiat între părțile interesate, în termen de 30 de zile de la data intrării în vigoare a prezentei hotărâri, cu respectarea art. 5 din Normele metodologice referitoare la criteriile și modalitățile practice de aplicare a prevederilor Legii nr. 192/2010 privind trecerea unor drumuri forestiere, a căilor ferate forestiere și a lucrărilor de corectare a torenților din domeniul public al statului și din administrarea Regiei Naționale a Pădurilor - Romsilva în domeniul public al unor unități administrativ-teritoriale și în administrarea consiliilor locale ale acestora, aprobate prin Ordinul ministrului apelor și pădurilor nr. 1019/2019.


Art. 5 - Ministerul Mediului, Apelor și Pădurilor, împreună cu Ministerul Finanțelor, va opera modificarea corespunzătoare a anexei nr. 12 la Hotărârea Guvernului nr. 1705/2006 pentru aprobarea inventarului centralizat al bunurilor din domeniul public al statului cu modificările și completările ulterioare prin modificarea pozițiilor MF nr. 10709 și 1364.

Art. 6 – Anexele nr. 1 - 3 fac parte integrantă din prezenta hotărâre.

PRIM – MINISTRU

NICOLAE-IONEL CIUCĂ


PROIECT



DATELE DE IDENTIFICARE

ale drumului forestier aflat în domeniul public al statului și în administrarea Regiei Naționale a Pădurilor - Romsilva pentru care se actualizează descrierea tehnică și valoarea de inventar


Nr. crt.	Nr.MF	Cod de clasificare	Denumire	Datele de identificare ale drumurilor forestiere aflate în domeniul public al statului și în administrarea Regiei Naționale a Pădurilor - Romsilva anterior actualizării	Datele de identificare ale drumurilor forestiere aflate în domeniul public al statului și în administrarea Regiei Naționale a Pădurilor - Romsilva pentru care se actualizează descrierea tehnică conform amenajamentului silvic	Valoare actuală (lei)	Valoare actualizată (lei)	Situația juridică actuală a bunului
0	1	2	3	4	5	6	7	8
1	10709	8.04.04	DRUM AUTO FORES. DRAGOȘ A1108 KM	drum auto forestier Lungime - km Suprafață - ha CF -	Lungime - 8,89 km, Suprafață - 5,33 ha,	1051504	4451366	În administrarea Regiei Naționale a Pădurilor - Romsilva CUI 1590120
Total						1051504	4451366	



DATELE DE IDENTIFICARE

ale drumului forestier care se transmite din domeniul public al statului și din administrarea prin Regia Națională Pădurilor - Romsilva în domeniul public al comunei Frumosu, județul Suceava

Nr. crt.	Denumirea drumului forestier	Cod de clasificare	Indicativul drumului în amenajament	Lungime - km -	Persoana juridică de la care trece bunul imobil	Persoana juridică la care trece bunul imobil	Nr. de inventar MF	Valoare de inventar MF - lei -	Valoare de inventar cu care se transmite bunul - lei -	Carte Funciară
0	1	2	3	4	5	6	7	8	9	10
1	DRUM AUTO FORES. DRAGOȘA I 10,8 KM	8.04.04	UP III Dragoș, ua 388D%, Ocolul Silvic Vama	3,212	Statul Român din administrarea Regiei Naționale a Pădurilor -Romsilva CUI 1590120	Comuna Frumosu, jud. Suceava, CUI 4441409	10709 parțial	2682512	2682512	CF - 36262 Frumosu



DATELE DE IDENTIFICARE

ale terenului aferent drumului forestier care se transmite din domeniul public al statului și din administrarea Regiei Naționale a Pădurilor - Romsilva în domeniul public al comunei Frumosu, județul Suceava

Nr. crt.	Amplasamentul terenului	Cod de clasificare	Persoana juridică de la care trece cu titlu gratuit bunul imobil	Persoana juridică la care trece cu titlu gratuit bunul imobil	Localizarea terenului în cadastrul forestier și în cadastrul general	Suprafața - ha -	Nr. de inventar MF	Situația juridică (actuală)
0	1	2	3	4	5	6	8	9
1	Comuna Frumosu, jud. Suceava, CUI 4441409	8.04.02	Statul Român din administrarea Regiei Naționale a Pădurilor -Romsilva CUI 1590120	Comuna Frumosu, jud. Suceava, CUI 4441409	DP III Dragoș, ua 388D%, Ocolul Silvic Vama, CF – 36262 Frumosu	2,5201	1364 parțial	În administrarea RNP – Romsilva, potrivit Legii nr. 46/2008 – Codul silvic

