


NOTĂ DE FUNDAMENTARE

Secțiunea 1 Titlul proiectului de act normativ		
HOTĂRÂRE A GUVERNULUI		
privind actualizarea descrierii tehnice și a valorii de inventar a unui drum forestier, precum și trecerea cu titlu gratuit a acestuia, a terenului aferent și a lucrării de artă Pod Betonat Rioaia, din domeniul public al statului și din administrarea Regiei Naționale a Pădurilor - Romsilva în domeniul public al comunei Lăpuș, județul Maramureș		
Secțiunea a 2-a Motivul emiterii actului normativ		
2.1.	Sursa proiectului de act normativ	<p>Având în vedere art. 2¹ și art. 2² din Ordonanța Guvernului nr. 81/2003 privind reevaluarea și amortizarea activelor fixe aflate în patrimoniul instituțiilor publice, aprobată prin Legea nr. 493/2003, cu modificările și completările ulterioare, precum și ale art.2 din Hotărârea Guvernului nr. 1705/2006 pentru aprobarea inventarului centralizat al bunurilor din domeniul public al statului, cu modificările și completările ulterioare.</p> <p>În temeiul art. 108 din Constituția României, republicată, al art. 1 alin. (1) și art. 2 din Legea nr. 192/2010 privind trecerea unor drumuri forestiere, a căilor ferate forestiere și a lucrărilor de corectare a torenților din domeniul public al statului și din administrarea Regiei Naționale a Pădurilor - Romsilva în domeniul public al unor unități administrativ-teritoriale și în administrarea consiliilor locale ale acestora, cu modificările și completările ulterioare, al art. 869 din Legea nr. 287/2009 privind Codul civil, republicată, cu modificările și completările ulterioare, precum și al art. 288 și 292 din Ordonanța de urgență a Guvernului nr. 57/2019 privind Codul administrativ, cu modificările și completările ulterioare.</p> <p>Inițiativa ministerului.</p>
		<p>Potrivit art. 1 alin. (1) din Legea nr. 192/2010, cu modificările și completările ulterioare, „Prin derogare de la dispozițiile art. 10 și 34 din Legea nr. 46/2008 - Codul Silvic, republicată, cu modificările și completările ulterioare, se aprobă trecerea, cu titlu gratuit, a unor drumuri forestiere, a căilor ferate forestiere și a lucrărilor de corectare a torenților, precum și a terenurilor aferente acestora din domeniul public al statului și din administrarea Regiei Naționale a Pădurilor - Romsilva în domeniul public al unor unități administrativ-teritoriale și în administrarea consiliilor locale ale acestora.”</p>
2.2.	Descrierea situației actuale	<p>În conformitate cu prevederile art. 2 alin. (1) din Legea nr. 192/2010 cu modificările și completările ulterioare, Consiliul local al comunei Lăpuș, județul Maramureș a solicitat Guvernului, în baza Hotărârii Consiliului Local nr. 37/2020 completată de Hotărârea Consiliului local al comunei Lăpuș 1/2022, trecerea, cu titlu gratuit, din domeniul public al statului și din administrarea Regiei Naționale a Pădurilor - Romsilva în domeniul public al comunei Lăpuș a unui</p>



		<p>drum forestier și a terenului aferent acestuia.</p> <p>În conformitate cu prevederile art. 4 din Normele metodologice referitoare la criteriile și modalitățile practice de aplicare a prevederilor Legii nr. 192/2010 privind trecerea unor drumuri forestiere, a căilor ferate forestiere și a lucrărilor de corectare a torenților din domeniul public al statului și din administrarea Regiei Naționale a Pădurilor - Romsilva în domeniul public al unor unități administrativ-teritoriale și în administrarea consiliilor locale ale acestora, aprobate prin Ordinul ministrului apelor și pădurilor nr. 1019/2019, solicitantul a depus următoarea documentație:</p> <ul style="list-style-type: none"> - solicitarea unității administrativ-teritoriale pe raza căreia sunt amplasate drumurile auto forestiere (DAF); - Hotărârea Consiliului Local al comunei Lăpuș nr. 37/2020 privind solicitarea trecerii, prin hotărâre a Guvernului, a unui drum forestier și a terenului aferent acestuia din domeniul public al statului și din administrarea Regiei Naționale a Pădurilor – Romsilva în domeniul public al comunei Lăpuș și în administrarea Consiliului local al comunei Lăpuș, județul Maramureș; - Hotărârea Consiliului Local al comunei Lăpuș nr. 1/2022 privind completarea Hotărârii Consiliului local al comunei Lăpuș nr. 37/2020 privind solicitarea trecerii, prin hotărâre a Guvernului, a unui drum forestier și a terenului aferent acestuia din domeniul public al statului și din administrarea Regiei Naționale a Pădurilor – Romsilva în domeniul public al comunei Lăpuș și în administrarea Consiliului local al comunei Lăpuș, județul Maramureș; - datele de identificare a drumului forestier, respectiv a terenului aferent acestuia, astfel cum este înscris în amenajamentele silvice și în inventarul mijloacelor fixe, inclusiv numărul de inventar de la Ministerul Finanțelor, vizate de șeful ocolului silvic care administrează mijlocul fix; - copia fișei mijloacelor fixe - drum auto forestier, vizată de șeful ocolului silvic care administrează mijlocul fix; - copia fișei mijloacelor fixe – lucrări de artă (pod betonat Rioaia), vizată de șeful ocolului silvic care administrează mijlocul fix; - Avizul nr. 11/25.08.2021 al Consiliului de Administrație al Regiei Naționale a Pădurilor – Romsilva;
		<ul style="list-style-type: none"> - Hotărârea nr. 11/25.08.2021 a Consiliului de Administrație al Regiei Naționale a Pădurilor – Romsilva; - Măsurători topografice înregistrate de către Regia Națională a Pădurilor – Romsilva – Direcția Silvică Maramureș la Oficiul de Cadastru și Publicitate Imobiliară Maramureș, astfel: <ul style="list-style-type: none"> - extras de carte funciară nr. 51231 Lăpuș, nr. cadastral 51231 suprafață 10248 mp, jud. Maramureș; - extras de carte funciară nr. 51232 Lăpuș, nr. cadastral 51232 suprafață 9164 mp, jud. Maramureș; - extras de carte funciară nr. 51233 Lăpuș, nr. cadastral



51233 suprafață 8188 mp, jud. Maramureș;
- extras de carte funciară nr. 51234 Lăpuș, nr. cadastral
51234, suprafață 13200 mp, jud. Maramureș;

Modul de înscriere a suprafețelor în Cărțile Funciare respectă în totalitate prevederile Legii Cadastrului și Publicității Imobiliare nr. 7/1996, cu modificările și completările ulterioare, precum și Ordinul directorului general al Agenției Naționale de Cadastru și Publicitate Imobiliară nr. 700/2014 privind aprobarea Regulamentului de avizare, recepție și înscriere în evidențele de cadastru și carte funciară.

Astfel, documentația cadastrală este ansamblul înscrisurilor tehnice, juridice și administrative necesare înregistrării imobilului, la cerere, în sistemul integrat de cadastru și carte funciară, prin care se constată situația reală din teren.

Actualizarea Inventarului Centralizat al Bunurilor Proprietate Publică a Statului se va face după emiterea Hotărârii de Guvern cu privire la trecerea unui drum forestier și a terenului aferent din domeniul public al statului și din administrarea Regiei Naționale a Pădurilor - Romsilva în domeniul public al comunei Lăpuș.

Adresa Ocolului Silvic Strîmbu Băiut nr. 777 din 26.02.2020 din care rezultă că drumul aflat în administrare, respectiv, Drum auto forestier Rîoaia deservește 3277.82 ha fond forestier de stat și 156.21 ha fond forestier privat, dar și accesul la 32 locuințe permanente și 20 locuințe ocazionale (case de vacanță, căsoaie, grajduri pentru animale, etc).


Nota de propuneri nr. 10146/18.08.2021 a Departamentului Fond Forestier, [...] din cadrul Regiei Naționale a Pădurilor – Romsilva din care rezultă că:

- drumul forestier solicitat îndeplinește condițiile prevăzute de art. 2 și 3 din Normele metodologice referitoare la criteriile și modalitățile practice de aplicare a prevederilor Legii nr. 192/2010 privind trecerea unor drumuri forestiere, a căilor ferate forestiere și a lucrărilor de corectare a torenților din domeniul public al statului și din administrarea Regiei Naționale a Pădurilor - Romsilva în domeniul public al unor unități administrativ-teritoriale și în administrarea consiliilor locale ale acestora, aprobate prin Ordinul ministrului apelor și pădurilor nr. 1019/2019,

- drumul deservește parțial fond forestier proprietate publică a statului, nu face obiectul unor investiții în derulare și este situat integral pe teritoriul unității administrativ-teritoriale a comunei Lăpuș, județul Maramureș.

Copii ale descrierilor parcelare și ale instalațiilor de transport din amenajamentul silvic al Unitatea de Producție IV Rîoaia, unitatea amenajistică 151D, aprobat prin Ordinul ministrului apelor și pădurilor nr. 318/2018.

Referatul de aprobare nr. 5670/10.12.2021 al primarului comunei Lăpuș, județul Maramureș pentru modificarea și completarea HOTĂRÂREA CONSILIULUI LOCAL AL COMUNEI LĂPUȘ nr.



37/2020.

Raportul Compartimentului agricol, cadastru și fond funciar nr. 392/25.01.2022.

Avizele comisiilor de specialitate nr. 562 și 563/31.01.2022.

Extras din anexa nr. 12 la Hotărârea Guvernului nr. 1705/2006 pentru aprobarea inventarului centralizat al bunurilor din domeniul public al statului cu modificările și completările ulterioare pozițiile MF nr. 2862 parțial, 2854 și 1364.

Cu privire la documentația care însoțește proiectul de hotărâre a Guvernului, precizăm următoarele:

Prin Hotărârea Consiliului local al comunei Lăpuș nr. 37/2020 completată de Hotărârea nr. 1/2022, s-a aprobat solicitarea trecerii, cu titlu gratuit, din domeniul public al statului și din administrarea Regiei Naționale a Pădurilor - Romsilva în domeniul public al comunei Lăpuș, județul Maramureș a unui drum auto forestier: DR FOR RIOAIA (6,80 km) a terenului aferent (4,080 ha) și a lucrării de artă POD BETONAT RIOAIA.


Din Hotărârea Consiliului local al comunei Lăpuș nr. 37/2020 completată de Hotărârea Consiliului Local nr. 1/2022, rezultă că Consiliul local al comunei Lăpuș se obligă să respecte prevederile art. 5 și art. 7 din Normele metodologice referitoare la criteriile și modalitățile practice de aplicare a prevederilor Legii nr. 192/2010 privind trecerea unor drumuri forestiere [...], aprobate prin Ordinul ministrului apelor și pădurilor nr. 1019/2019, prevederile art. 5 din Legea nr. 192/2010 privind trecerea unor drumuri forestiere, a căilor ferate forestiere și a lucrărilor de corectare a torenților din domeniul public al statului și din administrarea Regiei Naționale a Pădurilor - Romsilva în domeniul public al unor unități administrativ-teritoriale și în administrarea consiliilor locale ale acestora, precum și faptul că:

- sursele de finanțare a lucrărilor de întreținere, reabilitare și modernizare se vor asigura de la bugetul local al comunei Lăpuș,

- scopul preluării drumurilor forestiere îl reprezintă întreținerea reabilitarea și modernizarea acestora. Realizarea uzului și interesului public local al locuitorilor comunei Lăpuș prin asigurarea accesului la proprietățile pe care drumul le deservește. Dezvoltarea economică a zonei prin valorificarea potențialului turistic.

- Consiliul local al comunei Lăpuș se obligă să nu treacă drumurile forestiere care fac obiectul solicitării din domeniul public în domeniul privat al comunei Lăpuș prin hotărâre a consiliului local.


Prin adresa nr. 11825/07.01.2021 Instituția Prefectului - Județul Maramureș comunică faptul că a fost exercitat controlul de legalitate cu privire la Hotărârea Consiliului local al comunei Lăpuș nr. 37/2020 în conformitate cu legislația în materie, respectând astfel prevederile art. 123 alin (5) din Constituția României coroborat cu dispozițiile art. 249 alin (4) și art. 255 alin (1) din Ordonanța de



		<p>urgență a Guvernului nr. 57/2019 privind Codul administrativ, cu modificările și completările ulterioare.</p> <p>Prin adresa nr. 2165/10.03.2022 Instituția Prefectului - Județul Maramureș comunică faptul că a fost exercitat controlul de legalitate cu privire la Hotărârea Consiliului local al comunei Lăpuș nr. 1/2022 în conformitate cu legislația în materie, respectând astfel prevederile art. 123 alin (5) din Constituția României coroborat cu dispozițiile art. 249 alin (4) și art. 255 alin (1) din Ordonanța de urgență a Guvernului nr. 57/2019, cu modificările și completările ulterioare.</p> <p>Din datele de identificare a drumului auto forestier, atașate documentației, rezultă următoarele:</p> <ul style="list-style-type: none"> - pentru DR FOR RIOAIA nr. de inventar atribuit de Ministerul Finanțelor este 2862 parțial, iar valoarea de inventar 515000 lei. Valoarea de inventar actualizată prin actul normativ a cărui proiect îl supunem spre aprobare fiind de 5283549. - pentru POD BETONAT RIOAIA, nr. de inventar atribuit de Ministerul Finanțelor este 2854, iar valoarea de inventar 40716 lei. <p>Procesul verbal la terminarea lucrărilor de reabilitare a drumului forestier numărul 6224 din 08.11.2018.</p> <p>Copia fișei mijloacelor fixe - drum auto forestier, vizată de șeful ocolului silvic care administrează mijlocul fix actualizată la 28.02.2022.</p> <p>Situația diferențelor din reevaluarea activelor fixe corporale din domeniul public care nu se amortizează la data de 31.12.2021 eliberată de Ocolul Silvic Strâmbu Băiuț.</p> <p>Regia Națională a Pădurilor-Romsilva prin Avizul Consiliului de Administrație nr. 11/25.08.2021 a aprobat trecerea unui tronson a drumului auto forestier DR FOR RIOAIA (nr. MF 2862 parțial), a terenului aferent și a lucrării de artă POD BETONAT RIOAIA (nr. MF 2854), din domeniul public al statului și administrarea Regiei Naționale a Pădurilor-Romsilva în domeniul public al comunei Lăpuș, județul Maramureș și în administrarea Consiliului Local al Comunei Lăpuș.</p>
2.3.	Schimbări preconizate	<p>Promovarea prezentului proiect de act normativ are drept scop:</p> <ul style="list-style-type: none"> - actualizarea descrierii tehnice a unui drum forestier, ca urmare a efectuării lucrărilor de cadastru și publicitate imobiliară, - actualizarea valorii de inventar a unui drum forestier, ca urmare finalizării lucrărilor de reabilitare și a reevaluării activelor fixe corporale din domeniul public care nu se amortizează la data de 31.12.2021, - aprobarea trecerii, cu titlu gratuit, a unui drum forestier și a terenului aferent, din domeniul public al statului și din administrarea Regiei Naționale a Pădurilor - Romsilva în domeniul public al comunei Lăpuș și în administrarea



		<p>consiliului local al acesteia.</p> <p>Adoptarea acestui proiect de hotărâre asigură premisele implicării Consiliului Local al comunei Lăpuș, județul Maramureș, în realizarea unor proiecte având ca obiect mărirea accesibilității fondului forestier prin modernizarea și refacerea drumurilor forestiere existente, localitatea încadrându-se în categoria beneficiarilor eligibili, putând realiza investiții pentru modernizarea infrastructurii forestiere prin pietruirea și asfaltarea actualelor drumuri forestiere, dar și pentru amenajarea unora noi, precum și pentru diminuarea riscului incidenței fenomenelor naturale periculoase asupra pădurii. Astfel, pot fi efectuate investiții constând în construirea și modernizarea drumurilor forestiere publice și/sau private, inclusiv realizarea lucrărilor de artă, a platformelor primare, construirea de sisteme de marcare, semnalizare și avertizare, orizontale și verticale.</p> <p>Prin schimbarea regimului juridic al acestor drumuri forestiere și terenurilor aferente acestora, unitatea administrativ - teritorială care îl va prelua va putea accesa și fonduri cuprinse în Planul Național Strategic (2021 – 2027).</p>
2.4. Alte informații		<p>Proiectul de act normativ are vedere trecerea unui tronson a drumului auto forestier DR FOR RIOAIA (nr. MF 2862 parțial), a terenului aferent acestuia și a podului POD BETONAT RIOAIA (nr. MF 2854) care face parte integrantă din tronsonul de drum solicitat. Terenul aferent podului, respectiv, albia râului Râoaia, rămâne în proprietatea statului, domeniul public și în administrarea Administrația Națională Apele Române.</p> <p>Din adeverința Ocolului Silvic Strâmbu Băiuț nr. 1278/10.03.2022 rezultă că documentația care însoțește cererea de trecere a unui drum forestier și a terenului aferent din domeniul public al statului și din administrarea Regiei Naționale a Pădurilor - Romsilva în domeniul public al comunei Lăpuș, județul Maramureș nu cuprinde și terenul situat sub podul POD BETONAT RIOAIA (nr. MF 2854).</p> <p>Deasemenea, în memoriul justificativ nr. 1576/10.03.2022 al Primăriei Comunei Lăpuș se menționează faptul că podul POD BETONAT RIOAIA (nr. MF 2854) este parte integrantă din drum, fiind cuprins în tronsonul aferent Cărții Funciare nr. 51234, iar documentația care însoțește cererea de trecere a unui drum forestier și a terenului aferent din domeniul public al statului și din administrarea Regiei Naționale a Pădurilor - Romsilva în domeniul public al comunei Lăpuș, județul Maramureș nu se referă la terenul aferent podului.</p>
		<p>Din amenajamentul silvic aprobat prin Ordinul ministrului apelor și pădurilor nr. 318/2018 rezultă că lungimea totală a drumului Dr. For. Râoaia cu nr. MF 2862, are o lungime totală de 10,30 km și o suprafață de 9,72 ha.</p> <p>Întrucât tronsonul de drum auto forestier solicitat este constant avariat de condițiile meteo extreme din ultimii ani, iar acesta deservește în cea mai mare parte locuitorii comunei Lăpuș prin asigurarea accesului la locuințele permanente sau sezoniere, pășuni și terenuri agricole dar și la Mănăstirea Ruoia, bazinul de apă potabilă,</p>



captarea de apă și rețeaua de transport a apei care alimentează orașul Târgu Lăpuș astfel cum reiese din solicitarea primarului comunei Lăpuș nr. 1106/23.02.2022 și din măsurătorile topografice, Planul de Urbanism General al comunei Lăpuș coroborate cu harta generală a Ocolului Silvic Strâmbu Băiuț, UP IV Râoaia. Sarcina de a întreține și de a repara revine exclusiv primăriei comunei Lăpuș și Consiliul Local care, neavând și calitatea de proprietar nu poate întreprinde astfel de lucrări sau accesări de fonduri europene. Aceasta constituie, în condițiile art. 292 alin (4) din Ordonanța de urgență a Guvernului nr. 57/2019, cu modificările și completările ulterioare, justificarea temeinică a uzului și interesului public local.


Încetarea uzului și interesului public național, conform art. 292 alin. (2) din Ordonanța de urgență a Guvernului nr. 57/2019, cu modificările și completările ulterioare, se justifică prin raportarea la Legea 192/2010 „privind trecerea unor drumuri forestiere, a căilor ferate forestiere și a lucrărilor de corectare a torenților din domeniul public al statului și din administrarea Regiei Naționale a Pădurilor - Romsilva în domeniul public al unor unități administrativ-teritoriale și în administrarea consiliilor locale ale acestora”, cu modificările și completările ulterioare, dar și prin faptul că tronsonul de drum solicitat începe din vecinătatea centrului comunei Lăpuș iar în condițiile respectării art. 54 și 83 din Legea nr. 46/2008 Codul Silvic, republicată, cu modificările și completările ulterioare locuitorii comunei Lăpuș care dețin locuințe permanente sau sezoniere, pășuni și terenuri agricole nu ar mai avea acces la acestea. De asemenea administratorul bunurilor din domeniul public al statului, respectiv, Regia Națională a Pădurilor – Romsilva, în condițiile în care drumurile deservesc preponderent proprietatea publică a comunei Lăpuș nu are nici interes și nici resurse financiare pentru a menține drumul practicabil pe timp de iarnă, pentru întreținere în vederea asigurării accesului permanent personalului care deservește aducțiunea de apă ori accesul la Mănăstirea Ruoia.

Justificarea încetării uzului sau interesului public național emană de la autoritatea publică locală.


Schimbarea categoriei de folosință silvică și a destinației pentru terenurile aferente drumurilor este interzisă cu excepția terenurilor necesare realizării sau extinderii următoarelor categorii de lucrări: drumuri de interes național, județean sau local.

Prin derogare de la prevederile art. 37 alin. (3) și art. 41 din Legea nr. 46/2008, republicată, cu modificările și completările ulterioare, drumurile forestiere trecute în domeniul public al comunei Lăpuș, vor putea fi utilizate în scopul dezvoltării și modernizării infrastructurii rutiere în zonă de interes național, județean sau local.

Drumul forestier solicitat îndeplinește condițiile prevăzute la art. 2 lit. a) și b), precum și al art. 3 alin. (1) din Normele metodologice referitoare la criteriile și modalitățile practice de aplicare a prevederilor Legii nr. 192/2010 privind trecerea unor drumuri forestiere, a căilor ferate forestiere și a lucrărilor de corectare a torenților din domeniul public al statului și din administrarea Regiei Naționale a Pădurilor - Romsilva în domeniul public al unor unități administrativ-teritoriale și în administrarea consiliilor locale ale acestora, aprobate prin Ordinul ministrului apelor nr. 1019/2019.



		<p>Cu privire la regimul juridic al bunurilor care fac obiectul trecerii din domeniul public al statului și din administrarea Regiei Naționale a Pădurilor - Romsilva în domeniul public al comunei Lăpuș și care sunt incluse în Hotărârea Consiliului local al comunei Lăpuș nr. 37/2020, completată cu Hotărârea Consiliului local al comunei Lăpuș nr. 1/2022, precizăm faptul că acestea nu se află sub incidența dispozițiilor art. 860 alin. (3) din Codul Civil, astfel cum reiese și din solicitarea primarului comunei Lăpuș nr. 1106/23.02.2022.</p> <p>Drumul forestier și terenul aferent acestuia nu fac obiectul unor cereri de reconstituire a dreptului de proprietate privată sau de restituire, depuse în temeiul actelor normative cu caracter special privind fondul funciar, respectiv cele care reglementează regimul juridic al imobilelor preluate în mod abuziv de statul român în perioada 6 martie 1945 – 22 decembrie 1989, nu sunt grevate de sarcini și nu fac obiectul vreunui litigiu aflat pe rolul instanțelor așa cum rezultă din adresa declarația secretarului general al comunei Lăpuș și din extrasele de Carte Funciară anexate.</p> <p>Necesitatea și oportunitatea promovării prezentului proiect de act normativ, realitatea și corectitudinea datelor prezentate aparțin inițiatorilor, respectiv Regiei Naționale a Pădurilor – Romsilva care promovează acest act normativ prin Ministerul Mediului, Apelor și Pădurilor în temeiul art. 1 lit. b) din Regulamentul privind procedurile, la nivelul Guvernului, pentru elaborarea, avizarea și prezentarea proiectelor de documente de politici publice, a proiectelor de acte normative, precum și a altor documente, în vederea adoptării/aprobării, aprobat prin Hotărârea Guvernului nr. 561/2009.</p> <p>Răspunderea pentru veridicitatea/exactitatea și realitatea datelor din cuprinsul documentației justificative și a proiectului de hotărâre a guvernului, inclusiv cu privire la situația juridică a imobilelor aparține Ministerului Mediului, Apelor și Pădurilor și Regiei Naționale a Pădurilor – Romsilva, iar Consiliul Local al comunei Lăpuș răspunde pentru documentele emise de acesta.</p>
<p>Secțiunea a 3-a Impactul socioeconomic</p>		
3.1.	Descrierea generală a beneficiilor și costurilor estimate ca urmare a intrării în vigoare a actului normativ	Proiectul de act normativ nu se referă la acest subiect.
3.2.	Impactul social	Proiectul de act normativ nu se referă la acest subiect.
3.3.	Impactul asupra drepturilor și libertăților fundamentale ale omului	Proiectul de act normativ nu se referă la acest subiect.
3.4.	Impactul macroeconomic	Proiectul de act normativ nu se referă la acest subiect.
3.4.1.	Impactul asupra	




	economiei și asupra principalilor indicatori macroeconomici	Proiectul de act normativ nu se referă la acest subiect.
3.4.2.	Impactul asupra mediului concurențial și domeniul ajutoarelor de stat	Proiectul de act normativ nu se referă la acest subiect.
3.5.	Impactul asupra mediului de afaceri	Proiectul de act normativ nu se referă la acest subiect.
3.6.	Impactul asupra mediului înconjurător	Proiectul de act normativ nu se referă la acest subiect.
3.7.	Evaluarea costurilor și beneficiilor din perspectiva inovării și digitalizării	Proiectul de act normativ nu se referă la acest subiect.
3.8.	Evaluarea costurilor și beneficiilor din perspectiva dezvoltării durabile	Proiectul de act normativ nu se referă la acest subiect.
3.9.	Alte informații	Nu au fost identificate.

Secțiunea a 4-a

Impactul financiar asupra bugetului general consolidat atât pe termen scurt, pentru anul curent, cât și pe termen lung (pe 5 ani), inclusiv informații cu privire la cheltuieli și venituri

- în mii lei (RON) -						
Indicatori	Anul curent	Următorii patru ani				Media pe cinci ani
		3	4	5	6	
1	2					7
4.1. Modificări ale veniturilor bugetare, plus/minus, din care:						
a) buget de stat, din acesta:						
(i) impozit pe profit						
(ii) impozit pe venit						
b) bugete locale						
(i) impozit pe profit						
c) bugetul asigurărilor sociale de stat:						
(i) contribuții de asigurări						
d) alte tipuri de venituri (se va menționa natura acestora)						
4.2. Modificări ale cheltuielilor bugetare, plus/minus, din care:						
a) buget de stat, din acesta:						
(i) cheltuieli de personal						
(ii) bunuri și servicii						
b) bugete locale:						
(i) cheltuieli de personal						
(ii) bunuri și servicii						
c) bugetul asigurărilor sociale de stat:						
(i) cheltuieli de personal						



(ii) bunuri și servicii						
d) alte tipuri de cheltuieli (se va menționa natura acestora)						
4.3. Impact financiar, plus/minus, din care:						
a) buget de stat						
b) bugete locale						
4.4. Propuneri pentru acoperirea creșterii cheltuielilor bugetare						
4.5. Propuneri pentru a compensa reducerea veniturilor bugetare						
4.6. Calcule detaliate privind fundamentarea modificărilor veniturilor și/sau cheltuielilor bugetare						
4.7. Prezentarea, în cazul proiectelor de acte normative a căror adoptare atrage majorarea cheltuielilor bugetare, a următoarelor documente:						
a) fișa financiară prevăzută la art. 15 din Legea nr. 500/2002 privind finanțele publice, cu modificările și completările ulterioare, însoțită de ipotezele și metodologia de calcul utilizate;						
b) declarație conform căreia majorarea de cheltuială respectivă este compatibilă cu obiectivele și prioritățile strategice specificate în strategia fiscal-bugetară, cu legea bugetară anuală și cu plafoanele de cheltuieli prezentate în strategia fiscal-bugetară.						
4.8. Alte informații						

Secțiunea a 5-a
Efectele proiectului de act normativ asupra legislației în vigoare

5.1.	Măsuri normative necesare pentru aplicarea prevederilor proiectului de act normativ	Proiectul de act normativ nu se referă la acest subiect.
5.2.	Impactul asupra legislației în domeniul achizițiilor publice	Proiectul de act normativ nu se referă la acest subiect.
5.3.	Conformitatea proiectului de act normativ cu legislația UE (în cazul proiectelor ce transpun sau asigură aplicarea unor prevederi de drept UE).	Proiectul de act normativ nu se referă la acest subiect.
5.3.1.	Măsuri normative necesare transpunerii directivelor UE	Proiectul de act normativ nu se referă la acest subiect.
5.3.2.	Măsuri normative necesare aplicării actelor legislative ale UE	Proiectul de act normativ nu se referă la acest subiect.
5.4.	Hotărâri ale Curții de Justiție a Uniunii Europene	Proiectul de act normativ nu se referă la acest subiect.
5.5.	Alte acte normative și/sau	Proiectul de act normativ nu se referă la acest subiect.



	documente internaționale din care decurg angajamente asumate	
5.6.	Alte informații	Nu au fost identificate.
Secțiunea a 6-a		
Consultările efectuate în vederea elaborării proiectului de act normativ		
6.1.	Informații privind neaplicarea procedurii de participare la elaborarea actelor normative	Proiectul de act normativ nu se referă la acest subiect.
6.2.	Informații privind procesul de consultare cu organizații neguvernamentale, institute de cercetare și alte organisme implicate	Proiectul de act normativ nu se referă la acest subiect.
6.3.	Informații despre consultările organizate cu autoritățile administrației publice locale	Proiectul de act normativ nu se referă la acest subiect.
6.4.	Informații privind puncte de vedere/opinii emise de organisme consultative constituite prin acte normative	Proiectul de act normativ nu se referă la acest subiect.
6.5.	Informații privind avizarea de către: a) Consiliul Legislativ b) Consiliul Suprem de Apărare a Țării c) Consiliul Economic și Social d) Consiliul Concurenței e) Curtea de Conturi	Proiectul de act normativ nu se referă la acest subiect.
6.6.	Alte informații	Nu au fost identificate.
Secțiunea a 7-a		
Activități de informare publică privind elaborarea și implementarea proiectului de act normativ		
	Informarea societății civile cu privire la elaborarea proiectului de act normativ	Prezentul proiect de act normativ a fost supus procedurii prevăzute de Legea nr. 52/2003 privind transparența decizională în administrația publică, republicată, cu modificările ulterioare.
7.1.		
7.2.	Informarea societății civile cu privire la eventualul impact asupra mediului în urma implementării proiectului de act normativ,	Proiectul de act normativ nu se referă la acest subiect.



	precum și efectele asupra sănătății și securității cetățenilor sau diversității biologice	
Secțiunea a 8-a Măsuri de implementare		
8.1.	Măsuri de punere în aplicare a proiectului de act normativ	Proiectul de act normativ nu se referă la acest subiect.
8.2.	Alte informații	Nu au fost identificate.

PROIECT



Pentru considerentele de mai sus, s-a elaborat proiectul de Hotărâre a Guvernului privind actualizarea descrierii tehnice și a valorii de inventar a unui drum forestier, precum și trecerea cu titlu gratuit a acestuia, a terenului aferent și a lucrării de artă Pod Betonat Rioaia, din domeniul public al statului și din administrarea Regiei Naționale a Pădurilor - Romsilva în domeniul public al comunei Lăpuș, județul Maramureș care în forma prezentată a fost avizat de către ministerele interesate, pe care îl supunem spre adoptare.

MINISTRUL MEDIULUI, APELOR ȘI PĂDURILOR

BARNA TANCZOS



AVIZĂM:

VICEPRIM-MINISTRU

KELEMEN HUNOR

**MINISTRUL DEZVOLTĂRII, LUCRĂRILOR
PUBLICE ȘI ADMINISTRAȚIEI**

CSEKE ATTILA ZOLTÁN


MINISTRUL FINANTELOR

ADRIAN CÂCIU

MINISTRUL JUSTIȚIEI

MARIAN-CĂTĂLIN PREDOIU

GUVERNUL ROMÂNIEI



HOTĂRÂRE

privind actualizarea descrierii tehnice și a valorii de inventar a unui drum forestier, precum și trecerea cu titlu gratuit a acestuia, a terenului aferent și a lucrării de artă Pod Betonat Rioaia, din domeniul public al statului și din administrarea Regiei Naționale a Pădurilor - Romsilva în domeniul public al comunei Lăpuș, județul Maramureș

Având în vedere art. 2¹ și art. 2² din Ordonanța Guvernului nr. 81/2003 privind reevaluarea și amortizarea activelor fixe aflate în patrimoniul instituțiilor publice, aprobată prin Legea nr. 493/2003, cu modificările și completările ulterioare, precum și ale art.2 din Hotărârea Guvernului nr. 1705/2006 pentru aprobarea inventarului centralizat al bunurilor din domeniul public al statului, cu modificările și completările ulterioare,

În temeiul art. 108 din Constituția României, republicată, al art.1 alin.(1) și art.2 din Legea nr. 192/2010 privind trecerea unui drum forestier și a lucrărilor de corectare a torenților din domeniul public al statului și din administrarea Regiei Naționale a Pădurilor - Romsilva în domeniul public al unor unități administrativ-teritoriale și în administrarea consiliilor locale ale acestora, cu modificările și completările ulterioare, al art.869 din Legea nr.287/2009 privind Codul civil, republicată, cu modificările și completările ulterioare, precum și al art. 288 și 292 din Ordonanța de urgență a Guvernului nr. 57/2019 privind Codul administrativ, cu modificările și completările ulterioare,

Guvernul României adoptă prezenta hotărâre

Art. 1. - Se aprobă actualizarea descrierii tehnice și a valorii de inventar a unui drum forestier aflat în domeniul public al statului și în administrarea Regiei Naționale a Pădurilor – Romsilva, având datele de identificare prevăzute în anexa nr. 1, care face parte integrantă din prezenta hotărâre.

Art. 2. - Se aprobă trecerea, cu titlu gratuit, a drumului forestier și a lucrării de artă Pod Betonat Rioaia, având datele de identificare prevăzute în anexa nr. 2, din domeniul public al statului și din administrarea Regiei Naționale a Pădurilor - Romsilva în domeniul public al comunei Lăpuș, județul Maramureș, în scopul întreținerii, reabilitării și modernizării acestuia.

Art. 3. - (1) Se aprobă trecerea, cu titlu gratuit, a terenului aferent drumului forestier prevăzut la art. 2, din domeniul public al statului și din administrarea Regiei Naționale a Pădurilor - Romsilva în domeniul public al comunei Lăpuș, județul Maramureș, având datele de identificare prevăzute în anexa nr. 3, care face parte integrantă din prezenta hotărâre.

(2) Pentru terenul aferent drumului forestier prevăzut la alin. (1) Consiliul Local al comunei Lăpuș asigură respectarea regimului silvic potrivit prevederilor art. 5 alin. (2) din Legea nr. 192/2010 privind trecerea unor drumuri forestiere, a căilor ferate forestiere și a lucrărilor de corectare a torenților din domeniul public al statului și din administrarea Regiei Naționale a Pădurilor



Romsilva în domeniul public al unor unități administrativ-teritoriale și în administrarea consiliilor locale ale acestora, cu modificările și completările ulterioare.

(3) Ministerul Mediului, Apelor și Pădurilor, prin structurile teritoriale competente, are responsabilitatea de a monitoriza respectarea prevederilor alin. (2).

Art. 4. – Predarea-preluarea drumului forestier prevăzut la art. 2 și a terenului aferent acestuia prevăzut la art. 3 alin. (1) se va face pe bază de protocol încheiat între părțile interesate, în termen de 30 de zile de la data intrării în vigoare a prezentei hotărâri, cu respectarea art. 5 din Normele metodologice referitoare la criteriile și modalitățile practice de aplicare a prevederilor Legii nr. 192/2010 privind trecerea unor drumuri forestiere, a căilor ferate forestiere și a lucrărilor de corectare a torenților din domeniul public al statului și din administrarea Regiei Naționale a Pădurilor - Romsilva în domeniul public al unor unități administrativ-teritoriale și în administrarea consiliilor locale ale acestora, aprobate prin Ordinul ministrului apelor și pădurilor nr. 1019/2019, publicat în Monitorul Oficial al României, partea I, nr. 770 din 23 septembrie 2019.

Art. 6. – Ministerul Mediului, Apelor și Pădurilor, împreună cu Ministerul Finanțelor, va opera modificarea corespunzătoare a anexei nr. 12 la Hotărârea Guvernului nr. 1705/2006 pentru aprobarea inventarului centralizat al bunurilor din domeniul public al statului cu modificările și completările ulterioare prin abrogarea poziției MF nr. 2854 și modificarea pozițiilor MF nr. 2862 și 1364.

Art. 7. – Anexele nr. 1 - 3 fac parte integrantă din prezenta hotărâre.

PRIM – MINISTRU

NICOLAE-IONEL CIUCĂ



DATELE DE IDENTIFICARE

ale drumului forestier aflat în domeniul public al statului și în administrarea Regiei Naționale a Pădurilor - Romsilva pentru care se actualizează descrierea tehnică și valoarea de inventar

Nr. crt.	Nr. MF	Cod de clasificare	Denumire	Datele de identificare ale drumurilor forestiere aflate în domeniul public al statului și în administrarea Regiei Naționale a Pădurilor Romsilva anterior actualizării	Datele de identificare ale drumurilor forestiere aflate în domeniul public al statului și în administrarea Regiei Naționale a Pădurilor - Romsilva pentru care se actualizează descrierea tehnică conform aranjamentului silvic	Valoare actuală (lei)	Valoare actualizată (lei)	Situația juridică actuală a bunului
0	1	2	3	4	5	6	7	8
1	2862	8.04.04	DR FOR RIOAJA	drum auto forestier Lungime - km Suprafață - ha CF -	Lungime - 10,30 km, Suprafață - 9,72 ha,	515000	5283549	În administrarea Regiei Naționale a Pădurilor - Romsilva CUI 1590120
Total						515000	5283549	

DATELE DE IDENTIFICARE

ale drumului forestier și a lucrării de artă care se transmite din domeniul public al statului și din administrarea prin Regia Națională a Pădurilor - Romsilva în domeniul public al comunei Lăpuș, județul Maramureș

Nr. crt.	Denumirea drumului forestier	Cod de clasificare	Indicativul drumului în amenajament	Lungime - km -	Persoana juridică de la care trece bunul imobil	Persoana juridică la care trece bunul imobil	Nr. de inventar MF	Valoare de inventar MF - lei -	Valoare de inventar cu care se transmite bunul - lei -	Carte Funciară
0	1	2	3	4	5	6	7	8	9	10
1	DR FOR RIOAIA	8.04.04	UP IV Răoaia, ua 151D%, Ocolul Silvic Strâmbu Băiuț	6,80	Statul Român din administrarea Regiei Naționale a Pădurilor -Romsilva CUI 1590120	Comuna Lăpuș, județul Maramureș, CUI 3627218	2862 parțial	3488168	3488168	CF - 51231 Lăpuș, 51232 Lăpuș, 51233 Lăpuș, 51234 Lăpuș
2	POD BETONAT RIOAIA	8.04.04	UP IV Răoaia, ua 151D%, Ocolul Silvic Strâmbu Băiuț	-	Statul Român din administrarea Regiei Naționale a Pădurilor -Romsilva CUI 1590120	Comuna Lăpuș, județul Maramureș, CUI 3627218	2854	40716	40716	-

DATELE DE IDENTIFICARE

ale terenului aferent drumului forestier care se transmite din domeniul public al statului și din administrarea Regiei Naționale a Pădurilor - Romsilva în domeniul public al comunei Lăpuș, județul Maramureș

Nr. crt.	Amplasamentul terenului	Cod de clasificare	Persoana juridică de la care trece cu titlu gratuit bunul imobil	Persoana juridică la care trece cu titlu gratuit bunul imobil	Localizarea terenului în cadastrul forestier și în cadastrul general	Suprafața - ha -	Nr. de inventar MF	Situația juridică (actuală)
0	1	2	3	4	5	6	8	9
1	Comuna Lăpuș, județul Maramureș, CUI 3627218	8.04.02	Statul Român din administrarea Regiei Naționale a Pădurilor -Romsilva CUI 1590120	Comuna Lăpuș, județul Maramureș, CUI 3627218	UP IV Răoaia, ua 151D%, Ocolul Silvic Strâmbu Băiuț	4,08	1364 parțial	În administrarea RNP - Romsilva, potrivit Legii nr. 46/2008 - Codul silvic

