

NOTĂ DE FUNDAMENTARE

Secțiunea 1 Titlul proiectului de act normativ		
HOTĂRÂRE A GUVERNULUI		
privind actualizarea descrierii tehnice și a valorii de inventar a unui drum forestier, precum și trecerea cu titlu gratuit a unui tronson din acesta și a terenului aferent, din domeniul public al statului și din administrarea Regiei Naționale a Pădurilor - Romsilva în domeniul public al comunei Bârsănești, județul Bacău		
Secțiunea a 2-a Motivul emiterii actului normativ		
2.1.	Sursa proiectului de act normativ	<p>Având în vedere art. 2¹ și art. 2² din Ordonanța Guvernului nr. 81/2003 privind reevaluarea și amortizarea activelor fixe aflate în patrimoniul instituțiilor publice, aprobată prin Legea nr. 493/2003, cu modificările și completările ulterioare, precum și ale art.2 din Hotărârea Guvernului nr. 1705/2006 pentru aprobarea inventarului centralizat al bunurilor din domeniul public al statului, cu modificările și completările ulterioare.</p> <p>În temeiul art. 108 din Constituția României, republicată, al art. 1 alin. (1) și art. 2 din Legea nr. 192/2010 privind trecerea unui drum forestier și a lucrărilor de corectare a torenților din domeniul public al statului și din administrarea Regiei Naționale a Pădurilor - Romsilva în domeniul public al unor unități administrativ-teritoriale și în administrarea consiliilor locale ale acestora, cu modificările și completările ulterioare, al art. 869 din Legea nr. 287/2009 privind Codul civil, republicată, cu modificările și completările ulterioare, precum și al art. 288 și 292 din Ordonanța de urgență a Guvernului nr. 57/2019 privind Codul administrativ, cu modificările și completările ulterioare,</p> <p>Inițiativa ministerului.</p>
2.2.	Descrierea situației actuale	<p>Potrivit art. 1 alin. (1) din Legea nr. 192/2010 privind trecerea unor drumuri forestiere, a căilor ferate forestiere și a lucrărilor de corectare a torenților din domeniul public al statului și din administrarea Regiei Naționale a Pădurilor - Romsilva în domeniul public al unor unități administrativ-teritoriale și în administrarea consiliilor locale ale acestora, cu modificările și completările ulterioare, „Prin derogare de la dispozițiile art. 10 și 34 din Legea nr. 46/2008 - Codul Silvic, republicată, cu modificările și completările ulterioare, se aprobă trecerea, cu titlu gratuit, a unor drumuri forestiere, a căilor ferate forestiere și a lucrărilor de corectare a torenților, precum și a terenurilor aferente acestora din domeniul public al statului și din administrarea Regiei Naționale a Pădurilor - Romsilva în domeniul public al unor unități administrativ-teritoriale și în administrarea consiliilor locale ale acestora.”</p> <p>În conformitate cu prevederile art. 2 alin. (1) din Legea nr. 192/2010, cu modificările și completările ulterioare, Consiliul local al comunei Bârsănești, județul Bacău a solicitat Guvernului în baza Hotărârii</p>



Consiliul local al comunei Bârsănești nr. 31/2019 modificată și completată de Hotărârea Consiliului local al comunei Bârsănești nr. 40/2021, trecerea, cu titlu gratuit, din domeniul public al statului și din administrarea Regiei Naționale a Pădurilor - Romsilva în domeniul public al comunei Bârsănești a unui drum forestier și a terenului aferent acestuia.

În conformitate cu prevederile art. 4 din Normele metodologice referitoare la criteriile și modalitățile practice de aplicare a prevederilor Legii nr. 192/2010 privind trecerea unor drumuri forestiere, a căilor ferate forestiere și a lucrărilor de corectare a torenților din domeniul public al statului și din administrarea Regiei Naționale a Pădurilor - Romsilva în domeniul public al unor unități administrativ-teritoriale și în administrarea consiliilor locale ale acestora, aprobate prin Ordinul ministrului apelor și pădurilor nr. 1019/2019, solicitantul a depus următoarea documentație:

Solicitarea unității administrativ-teritoriale pe raza căreia sunt amplasate drumurile forestiere (DAF);

Hotărârea Consiliului local al comunei Bârsănești nr. 31/2019 pentru aprobarea solicitării de transmitere cu titlu gratuit, prin hotărâre a Guvernului, a unui segment din drumul forestier D206 Albele, a podului construit pe acesta și a suprafeței de teren aferent acestuia, precum și a drumului D 208 Chicerea Mângălărie și a terenului aferent acestuia, din domeniul public al statului și din administrarea Regiei Naționale a Pădurilor – Romsilva în domeniul public al comunei Bârsănești, județul Bacău;

Hotărârea Consiliului local al comunei Bârsănești nr. 40/2021 pentru modificarea și completarea Hotărârii Consiliului local al comunei Bârsănești nr. 31/2019 privind aprobarea solicitării de transmitere cu titlu gratuit, prin hotărâre a Guvernului, a unui segment din drumul forestier D206 Albele, a podului construit pe acesta și a suprafeței de teren aferent acestuia, precum și a drumului D 208 Chicerea Mângălărie și a terenului aferent acestuia, din domeniul public al statului și din administrarea Regiei Naționale a Pădurilor – Romsilva în domeniul public al comunei Bârsănești, județul Bacău;

Datele de identificare a drumului forestier și a terenului aferent acestuia, respectiv, DR. ALBELE (2,570 km) astfel cum este înscris în amenajamentele silvice și în inventarul mijloacelor fixe, inclusiv numărul de inventar de la Ministerul Finanțelor, vizate de șeful ocolului silvic care administrează mijlocul fix;

Copia fișelor mijloacelor fixe – drumuri forestiere, vizată de șeful ocolului silvic care administrează mijlocul fix;

Adresa ocolului silvic Livezi, nr. 3992/01.09.2020 din care rezultă că în evidențele contabile ale ocolului silvic Livezi nu sunt înregistrate lucrări de artă aferente drumurilor menționate în solicitare;

Avizul nr. 6/04.02.2020 al Consiliului de Administrație al Regiei Naționale a Pădurilor – Romsilva emis în baza Hotărârii Consiliului



		<p>de Administrație al Regiei Naționale a Pădurilor – Romsilva nr. 3/04.02.2020;</p> <p>Măsurători topografice înregistrate de către Regia Națională a Pădurilor – Romsilva – Direcția Silvică Bacău la Oficiul de Cadastru și Publicitate Imobiliară Bacău, astfel:</p>
		<ul style="list-style-type: none"> - extras de carte funciară nr. 61349 Bârsănești, nr. cadastral 61349 - suprafață - 6383 mp, jud. Bacău; - extras de carte funciară nr. 61473 Bârsănești, nr. cadastral 61473 - suprafață 15914 mp, jud. Bacău; - extras de carte funciară nr. 61350 Bârsănești, nr. cadastral 61350 - suprafață 3952 mp, jud. Bacău; <p>Modul de înscriere a suprafețelor în Cărțile Funciare respectă în totalitate prevederile Legii Cadastrului și Publicității Imobiliare nr. 7/1996, cu modificările și completările ulterioare, precum și Ordinul directorului general al Agenției Naționale de Cadastru și Publicitate Imobiliară nr. 700/2014 privind aprobarea Regulamentului de avizare, recepție și înscriere în evidențele de cadastru și carte funciară.</p> <p>Astfel, documentația cadastrală este ansamblul înscrisurilor tehnice, juridice și administrative necesare înregistrării imobilului la cerere în sistemul integrat de cadastru și carte funciară, prin care se constată situația reală din teren.</p> <p>Informațiile privind localizarea în cadastru general, localizarea conform amenajamentului silvic, lungime și vecinătăți sunt cuprinse în planurile de amplasament și delimitare aferente fiecărui număr cadastral.</p> <p>Actualizarea inventarului centralizat al bunurilor proprietate publică a statului se va face după emiterea Hotărârii Guvernului cu privire la trecerea unor drumuri forestiere și a terenurilor aferente acestora din domeniul public al statului și din administrarea Regiei Naționale a Pădurilor - Romsilva în domeniul public al comunei Bârsănești.</p> <p>Din memoriu tehnic justificativ al Direcției Silvice Bacău nr. 12317 din 09.11.2021 rezultă că drumul forestier DR. ALBELE cu suprafața de 2,6249 ha deservește integral fond forestier privat, terenuri cu destinație agricolă dar și curți sau construcții. În raport cu cele de mai sus, rezultă faptul că drumul forestier îndeplinește condițiile prevăzute de art.2 din în Normele metodologice referitoare la criteriile și modalitățile practice de aplicare a prevederilor Legii nr. 192/2010, aprobate prin Ordinul ministrului apelor și pădurilor nr. 1019/2019;</p>
		<p>Nota de propuneri nr. 971/28.01.2020 a Departamentului Fond Forestier, [...] din cadrul Regiei Naționale a Pădurilor – Romsilva.</p> <p>Copii ale descrierilor parcelare și ale instalațiilor de transport din amenajamentul silvic al Unitatea de Producție I Bârsănești, unitatea amenajistică 206D.</p> <p>Referatul de aprobare nr. 3583/08.09.2021 al primarului comunei Bârsănești pentru modificarea și completarea Hotărârea Consiliului local al comunei Bârsănești nr. 31/30.10.2019.</p>



Raportul de specialitate al Compartimentului Tehnic, Urbanism și Amenajarea Teritoriului nr. 3582/08.09.2021.

Avizele comisiilor de specialitate nr. 02/17.09.2021.

Extras din anexa nr. 12 la Hotărârea Guvernului nr. 1705/2006 pentru aprobarea inventarului centralizat al bunurilor din domeniul public al statului cu modificările și completările ulterioare, pozițiile MF nr. 2336 parțial și MF nr. 1364.

Cu privire la documentația care însoțește proiectul de hotărâre a Guvernului, precizăm următoarele:

Prin Hotărârea Consiliului Local al comunei Bârsănești nr. 31/2019 modificată și completată de Hotărârea Consiliului Local al comunei Bârsănești nr. 40/2021, s-a aprobat solicitarea de trecere, cu titlu gratuit, din domeniul public al statului și din administrarea Regiei Naționale a Pădurilor - Romsilva în domeniul public al comunei Bârsănești, județul Bacău a unui drum forestier: DR. ALBELE (2,570 km); și a terenului aferent acestuia, respectiv 2,6249 ha.

Din Hotărârea Consiliului Local al comunei Bârsănești nr. 31/2019 modificată și completată de Hotărârea Consiliului Local nr. 40/2021, rezultă că Consiliul local al comunei Bârsănești se obligă să respecte prevederile art. 7 din Normele metodologice referitoare la criteriile și modalitățile practice de aplicare a prevederilor Legii nr. 192/2010 privind trecerea unor drumuri forestiere, a căilor ferate forestiere și a lucrărilor de corectare a torenților din domeniul public al statului și din administrarea Regiei Naționale a Pădurilor - Romsilva în domeniul public al unor unități administrativ-teritoriale și în administrarea consiliilor locale ale acestora, aprobate prin Ordinul ministrului apelor și pădurilor nr. 1019/2019, precum și faptul că:

- sursele de finanțare a lucrărilor de întreținere, reabilitare și modernizare se vor asigura de la bugetul local al comunei Bârsănești dar și din fonduri guvernamentale sau europene.
- scopul preluării drumurilor forestiere îl reprezintă creșterea siguranței pe drumurile publice prin reabilitarea și modernizarea acestuia.
- consiliul local al comunei Bârsănești se obligă să nu treacă drumurile forestiere care fac obiectul solicitării din domeniul public în domeniul privat al comunei Bârsănești prin hotărâre a consiliului local.

Prin adresa nr. 824/12.01.2022 Instituția Prefectului Județul Bacău comunică faptul că a fost exercitat controlul de legalitate cu privire la Hotărârea Consiliului local al comunei Bârsănești nr. 40/2021 pentru modificarea și completarea Hotărârea Consiliului local al comunei Bârsănești 31/2019, în conformitate cu prevederile art. 200 și art. 255 din Ordonanța de urgență a Guvernului nr. 57/2019, cu modificările și completările ulterioare.

Prin adresa nr. VVB/13125/20.07.2020 Instituția Prefectului Județul Bacău comunică faptul că a fost exercitat controlul de legalitate cu privire la Hotărârea Consiliului local al comunei Bârsănești nr. 31/2019, în conformitate cu prevederile art. 200 și art. 255 din Ordonanța de urgență a Guvernului nr. 57/2019* cu modificările și



		<p>completările ulterioare.</p> <p>Din datele de identificare a drumului forestier, atașate documentației, rezultă că pentru drumul DR. ALBELE numărul de inventar atribuit de Ministerul Finanțelor este 2336, iar valoarea de inventar 59974 lei. Valoarea de inventar actualizată prin actul normativ a cărui proiect îl supunem spre aprobare fiind de 444758 lei.</p> <p>Situația diferențelor din reevaluarea activelor fixe corporale din domeniul public care nu se amortizează la data de 31.12.2021 eliberată de Ocolul Silvic Livezi.</p> <p>Regia Națională a Pădurilor-Romsilva prin Hotărârea Consiliului de Administrație nr. 3/04.02.2020 a aprobat trecerea drumului forestier DR. ALBELE (2,570 km) și a terenului aferent acestuia, respectiv 2,6249 ha, din domeniul public al statului și administrarea Regiei Naționale a Pădurilor-Romsilva în domeniul public al comunei Bârsănești, județul Bacău și în administrarea Consiliului Local al Comunei Bârsănești.</p>
2.3.	Schimbări preconizate	<p>Promovarea prezentului proiect de act normativ are drept scop:</p> <ul style="list-style-type: none"> - actualizarea descrierii tehnice a unui drum forestier ca urmare a efectuării lucrărilor de cadastru și publicitate imobiliară, - actualizarea valorii de inventar a unui drum forestier ca urmare a reevaluării activelor fixe corporale din domeniul public care nu se amortizează la data de 31.12.2021, - aprobarea trecerii, cu titlu gratuit, a unui drum forestier și a terenului aferent acestuia, din domeniul public al statului și din administrarea Regiei Naționale a Pădurilor - Romsilva în domeniul public al comunei Bârsănești și în administrarea consiliului local al acesteia. <p>Adoptarea acestui proiect de hotărâre asigură premisele implicării Consiliului Local al comunei Bârsănești în realizarea unor proiecte având ca obiect mărirea accesibilității fondului forestier prin modernizarea și refacerea drumurilor forestiere existente, localitatea încadrându-se în categoria beneficiarilor eligibili, putând realiza investiții pentru modernizarea infrastructurii forestiere prin pietruirea și asfaltarea actualelor drumuri forestiere, dar și pentru amenajarea unora noi, precum și pentru diminuarea riscului incidenței fenomenelor naturale periculoase asupra pădurii. Astfel, pot fi efectuate investiții constând în construirea și modernizarea drumurilor forestiere publice și/sau private, inclusiv realizarea lucrărilor de artă a platformelor primare, construirea de sisteme de marcarea, semnalizare și avertizare, orizontale și verticale.</p>
		<p>Prin schimbarea regimului juridic al acestor drumuri forestiere și terenurilor aferente acestora, unitatea administrativ - teritorială care îl va prelua va putea accesa și fonduri cuprinse în Planul Național Strategic (2021 – 2027).</p>
2.4.	Alte informații	<p>Drumul forestier și terenul aferent acestuia nu face obiectul unor cereri de reconstituire a dreptului de proprietate privată sau de restituire, depuse în temeiul actelor normative cu caracter special privind fondul funciar, respectiv cele care reglementează regimul juridic al imobilelor preluate în mod abuziv de către statul român în perioada 6 martie 1945 – 22 decembrie 1989, nu sunt grevate de</p>



sarcini și nu fac obiectul vreunui litigiu aflat pe rolul instanțelor așa cum rezultă din adeverința nr. 191/13.01.2022 Primăriei comunei Bârsănești.

Scopul trecerii drumului DR. ALBELE îl reprezintă interesul public general al locuitorilor comunei Bârsănești privind creșterea siguranței pe drumurile publice prin reabilitarea și modernizarea acestuia inclusiv prin crearea infrastructurii pentru utilități publice (rețele de apă-canal și energie electrică), drumul solicitat fiind singura cale de acces între comuna Bârsănești și satul component Albele.

Astfel, ținând cont de faptul că drumul forestier solicitat este constant avariat de condițiile meteo extreme din ultimii ani, iar acesta deservește în întregime, proprietăți ale cetățenilor comunei Bârsănești (fond forestier, pășuni, fânațe, livezi de pomi fructiferi, terenuri arabile ori curți și case), această sarcină (de a întreține și de a repara) revine exclusiv primăriei comunei Bârsănești și Consiliului Local care, neavând și calitatea de proprietar nu poate întreprinde astfel de lucrări sau accesări de fonduri europene.

Deasemenea, nota justificativă a primarului comunei Bârsănești confirmă faptul că drumul solicitat este întreținut de primăria comunei Bârsănești prin balastrări periodice și dezapeziri pentru a facilita transportul elevilor și a cetățenilor.

Aceasta constituie, în condițiile art. 292 alin (4) din Ordonanța de urgență a Guvernului nr. 57/2019, cu modificările și completările ulterioare, justificarea temeinică a uzului și interesului public local.

Încetarea uzului și interesului public național, conform art. 292 alin. (2) din Ordonanța de urgență a Guvernului nr. 57/2019, cu modificările și completările ulterioare se justifică prin raportarea la Legea nr. 192/2010 privind trecerea unor drumuri forestiere, a căilor ferate forestiere și a lucrărilor de corectare a torenților din domeniul public al statului și din administrarea Regiei Naționale a Pădurilor - Romsilva în domeniul public al unor unități administrativ-teritoriale și în administrarea consiliilor locale ale acestora, cu modificările și completările ulterioare, dar și prin faptul că tronsonul de drum solicitat se află în intravilanul comunei Bârsănești, iar în condițiile respectării art. 54 și 83 din Legea nr. 46/2008, republicată, cu modificările și completările ulterioare, locuitorii comunei Bârsănești care dețin case, pășuni și terenuri agricole nu ar mai avea acces la acestea. Deasemenea administratorul bunurilor din domeniul public al statului, respectiv, Regia Națională a Pădurilor – Romsilva, în condițiile în care drumurile deservesc preponderent proprietatea publică a comunei Bârsănești nu are nici interes și nici resurse financiare pentru a menține drumul practicabil pe timp de iarnă ori pentru întreținere în vederea asigurării accesului permanent la satul Albele, drumul DR. ALBELE fiind singura cale de acces.

Schimbarea categoriei de folosință silvică și a destinației pentru terenurile aferente drumurilor este interzisă cu excepția terenurilor necesare realizării sau extinderii următoarelor categorii de lucrări: drumuri de interes național, județean sau local.

Prin derogare de la prevederile art. 37 alin. (3) și art. 41 din Legea nr. 46/2008, republicată, cu modificările și completările ulterioare, drumurile forestiere trecute în domeniul public al comunei Bârsănești,



		<p>vor putea fi utilizate în scopul dezvoltării și modernizării infrastructurii rutiere în zonă de interes național, județean sau local.</p> <p>Drumul forestier solicitat îndeplinește condițiile prevăzute la art. 2 lit. a) și b), precum și al art. 3 alin. (1) din Normele metodologice referitoare la criteriile și modalitățile practice de aplicare a prevederilor Legii nr. 192/2010 privind trecerea unor drumuri forestiere, a căilor ferate forestiere și a lucrărilor de corectare a torenților din domeniul public al statului și din administrarea Regiei Naționale a Pădurilor - Romsilva în domeniul public al unor unități administrativ-teritoriale și în administrarea consiliilor locale ale acestora, aprobate prin Ordinul ministrului apelor și pădurilor nr. 1019/2019.</p> <p>Din adresa Direcției Silvice Bacău nr. 12317/ 09.11.2021 a rezultă că pe drumul forestier DR. ALBELE nu există lucrări de investiții în derulare.</p> <p>Din adresa Primăriei Comunei Bârsănești nr. 272/ 18.01.2022 a rezultă că drumul solicitat nu se află sub incidența art. 860 alin. (3) din Legea nr. 287/2009, republicată, cu modificările și completările ulterioare.</p> <p>Necesitatea și oportunitatea promovării prezentului proiect de act normativ, realitatea și corectitudinea datelor prezentate aparțin inițiatorilor, respectiv Regiei Naționale a Pădurilor – Romsilva care promovează acest act normativ prin Ministerul Mediului, Apelor și Pădurilor în temeiul art. 1 lit. b) din Regulamentul privind procedurile, la nivelul Guvernului, pentru elaborarea, avizarea și prezentarea proiectelor de documente de politici publice, a proiectelor de acte normative precum și a altor documente, în vederea adoptării/aprobării, aprobat prin Hotărârea Guvernului nr. 561/2009.</p> <p>Răspunderea pentru veridicitatea/exactitatea și realitatea datelor din cuprinsul documentației justificative și a proiectului de hotărâre a guvernului, inclusiv cu privire la situația juridică a imobilelor aparține Ministerului Mediului, Apelor și Pădurilor și Regiei Naționale a Pădurilor, iar Consiliul Local al comunei Comuna Bârsănești răspunde pentru documentele emise de acesta.</p>
<p>Secțiunea a 3-a Impactul socioeconomic</p>		
3.1.	Descrierea generală a beneficiilor și costurilor estimate ca urmare a intrării în vigoare a actului normativ	Proiectul de act normativ nu se referă la acest subiect.
3.2.	Impactul social	Proiectul de act normativ nu se referă la acest subiect.
3.3.	Impactul asupra drepturilor și libertăților fundamentale ale omului	Proiectul de act normativ nu se referă la acest subiect.
3.4.	Impactul	Proiectul de act normativ nu se referă la acest subiect.




	macroeconomic	
3.4.1.	Impactul asupra economiei și asupra principalilor indicatori macroeconomici	Proiectul de act normativ nu se referă la acest subiect.
3.4.2.	Impactul asupra mediului concurențial și domeniul ajutoarelor de stat	Proiectul de act normativ nu se referă la acest subiect.
3.5.	Impactul asupra mediului de afaceri	Proiectul de act normativ nu se referă la acest subiect.
3.6.	Impactul asupra mediului înconjurător	Proiectul de act normativ nu se referă la acest subiect.
3.7.	Evaluarea costurilor și beneficiilor din perspectiva inovării și digitalizării	Proiectul de act normativ nu se referă la acest subiect.
3.8.	Evaluarea costurilor și beneficiilor din perspectiva dezvoltării durabile	Proiectul de act normativ nu se referă la acest subiect.
3.9.	Alte informații	Nu au fost identificate.

Secțiunea a 4-a

Impactul financiar asupra bugetului general consolidat atât pe termen scurt, pentru anul curent, cât și pe termen lung (pe 5 ani), inclusiv informații cu privire la cheltuieli și venituri

- în mii lei (RON) -

Indicatori	Anul curent	Următorii patru ani				Media pe cinci ani
		3	4	5	6	
1	2	3	4	5	6	7
4.1. Modificări ale veniturilor bugetare, plus/minus, din care:						
a) buget de stat, din acesta:						
(i) impozit pe profit						
(ii) impozit pe venit						
b) bugete locale						
(i) impozit pe profit						
c) bugetul asigurărilor sociale de stat:						
(i) contribuții de asigurări						
d) alte tipuri de venituri (se va menționa natura acestora)						
4.2. Modificări ale cheltuielilor bugetare, plus/minus, din care:						
a) buget de stat, din acesta:						
(i) cheltuieli de personal						
(ii) bunuri și servicii						
b) bugete locale:						
(i) cheltuieli de personal						
(ii) bunuri și servicii						




c) bugetul asigurărilor sociale de stat: (i) cheltuieli de personal (ii) bunuri și servicii					
d) alte tipuri de cheltuieli (se va menționa natura acestora)					
4.3. Impact financiar, plus/minus, din care:					
a) buget de stat					
b) bugete locale					
4.4. Propuneri pentru acoperirea creșterii cheltuielilor bugetare					
4.5. Propuneri pentru a compensa reducerea veniturilor bugetare					
4.6. Calcule detaliate privind fundamentarea modificărilor veniturilor și/sau cheltuielilor bugetare					
4.7. Prezentarea, în cazul proiectelor de acte normative a căror adoptare atrage majorarea cheltuielilor bugetare, a următoarelor documente:					
a) fișa financiară prevăzută la art. 15 din Legea nr. 500/2002 privind finanțele publice, cu modificările și completările ulterioare, însoțită de ipotezele și metodologia de calcul utilizate; b) declarație conform căreia majorarea de cheltuială respectivă este compatibilă cu obiectivele și prioritățile strategice specificate în strategia fiscal-bugetară, cu legea bugetară anuală și cu plafoanele de cheltuială prezentate în strategia fiscal-bugetară.					
4.8. Alte informații					


Secțiunea a 5-a

Effetele proiectului de act normativ asupra legislației în vigoare

5.1.	Măsuri normative necesare pentru aplicarea prevederilor proiectului de act normativ	Proiectul de act normativ nu se referă la acest subiect.
5.2.	Impactul asupra legislației în domeniul achizițiilor publice	Proiectul de act normativ nu se referă la acest subiect.
5.3.	Conformitatea proiectului de act normativ cu legislația UE (în cazul proiectelor ce transpun sau asigură aplicarea unor prevederi de drept UE).	Proiectul de act normativ nu se referă la acest subiect.
5.3.1.	Măsuri normative necesare transpunerii directivelor UE	Proiectul de act normativ nu se referă la acest subiect.
5.3.2.	Măsuri normative necesare aplicării actelor legislative ale UE	Proiectul de act normativ nu se referă la acest subiect.
5.4.	Hotărâri ale Curții de Justiție a	Proiectul de act normativ nu se referă la acest subiect.



	Uniunii Europene	
5.5.	Alte acte normative și/sau documente internaționale din care decurg angajamente asumate	Proiectul de act normativ nu se referă la acest subiect.
5.6.	Alte informații	Nu au fost identificate.
Secțiunea a 6-a Consultările efectuate în vederea elaborării proiectului de act normativ		
6.1.	Informații privind neaplicarea procedurii de participare la elaborarea actelor normative	Proiectul de act normativ nu se referă la acest subiect.
6.2.	Informații privind procesul de consultare cu organizații neguvernamentale, institute de cercetare și alte organisme implicate	Proiectul de act normativ nu se referă la acest subiect.
6.3.	Informații despre consultările organizate cu autoritățile administrației publice locale	Proiectul de act normativ nu se referă la acest subiect.
6.4.	Informații privind puncte de vedere/opinii emise de organisme consultative constituite prin acte normative	Proiectul de act normativ nu se referă la acest subiect.
6.5.	Informații privind avizarea de către: a) Consiliul Legislativ b) Consiliul Suprem de Apărare a Țării c) Consiliul Economic și Social d) Consiliul Concurenței e) Curtea de Conturi	Proiectul de act normativ nu se referă la acest subiect.
6.6.	Alte informații	Nu au fost identificate.
Secțiunea a 7-a Activități de informare publică privind elaborarea și implementarea proiectului de act normativ		
	Informarea societății civile cu privire la elaborarea proiectului de act normativ	Prezentul proiect de act normativ a fost supus procedurii prevăzute de Legea nr. 52/2003 privind transparența decizională în administrația publică, republicată, cu modificările ulterioare.
7.1.		
7.2.	Informarea societății civile cu privire la eventualul impact asupra	



	mediului în urma implementării proiectului de act normativ, precum și efectele asupra sănătății și securității cetățenilor sau diversității biologice	Proiectul de act normativ nu se referă la acest subiect.
Secțiunea a 8-a Măsuri de implementare		
8.1.	Măsuri de punere în aplicare a proiectului de act normativ	Proiectul de act normativ nu se referă la acest subiect.
8.2.	Alte informații	Nu au fost identificate.

P
R
O
I
E
C
T



Pentru considerentele de mai sus, am elaborat prezentul proiect de hotărâre a Guvernului privind actualizarea descrierii tehnice și a valorii de inventar a unui drum forestier, precum și trecerea cu titlu gratuit a unui tronson din acesta și a terenului aferent, din domeniul public al statului și din administrarea Regiei Naționale a Pădurilor - Romsilva în domeniul public al comunei Bârsănești, județul Bacău, care în forma prezentată, a fost avizat de ministerele interesate și pe care îl supunem spre adoptare.

MINISTRUL MEDIULUI, APELOR ȘI PĂDURILOR

BARNA TÁNCZOS



AVIZĂM:

VICEPRIM-MINISTRU

KELEMEN HUNOR

**MINISTRUL DEZVOLTĂRII, LUCRĂRIILOR
PUBLICHE ȘI ADMINISTRAȚIEI**

CSEKE ATTILA-ZOLTÁN


MINISTRUL FINANȚELOR

ADRIAN CÂCIU

MINISTRUL JUSTIȚIEI

MARIAN-CĂTĂLIN PREDOIU

GUVERNUL ROMÂNIEI



HOTĂRÂRE

privind actualizarea descrierii tehnice și a valorii de inventar a unui drum forestier, precum și trecerea cu titlu gratuit a unui tronson din acesta și a terenului aferent, din domeniul public al statului și din administrarea Regiei Naționale a Pădurilor - Romsilva în domeniul public al comunei Bârsănești, județul Bacău

Având în vedere art. 2¹ și art. 2² din Ordonanța Guvernului nr. 81/2003 privind reevaluarea și amortizarea activelor fixe aflate în patrimoniul instituțiilor publice, aprobată prin Legea nr. 493/2003, cu modificările și completările ulterioare, precum și ale art.2 din Hotărârea Guvernului nr. 1705/2006 pentru aprobarea inventarului centralizat al bunurilor din domeniul public al statului, cu modificările și completările ulterioare,

În temeiul art. 108 din Constituția României, republicată, al art.1 alin.(1) și art.2 din Legea nr. 192/2010 privind trecerea unui drum forestier și a lucrărilor de corectare a torenților din domeniul public al statului și din administrarea Regiei Naționale a Pădurilor - Romsilva în domeniul public al unor unități administrativ-teritoriale și în administrarea consiliilor locale ale acestora, cu modificările și completările ulterioare, al art.869 din Legea nr.287/2009 privind Codul civil, republicată, cu modificările și completările ulterioare, precum și al art. 288 și 292 din Ordonanța de urgență a Guvernului nr. 57/2019 privind Codul administrativ, cu modificările și completările ulterioare,

Guvernul României adoptă prezenta hotărâre

Art. 1 - Se aprobă actualizarea descrierii tehnice și a valorii de inventar a unui drum forestier aflat în domeniul public al statului și în administrarea Regiei Naționale a Pădurilor – Romsilva, având datele de identificare prevăzute în anexa nr. 1, care face parte integrantă din prezenta hotărâre.

Art. 2 - Se aprobă trecerea, cu titlu gratuit, a unui drum forestier având datele de identificare prevăzute în anexa nr. 2, din domeniul public al statului și din administrarea Regiei Naționale a Pădurilor – Romsilva în domeniul public al comunei Bârsănești, județul Bacău, în scopul întreținerii, reabilitării și modernizării acestuia.

Art. 3 - (1) Se aprobă trecerea, cu titlu gratuit, a terenului aferent drumului forestier prevăzut la art. 2, din domeniul public al statului și din administrarea Regiei Naționale a Pădurilor - Romsilva în domeniul public al comunei Bârsănești, județul Bacău, având datele de identificare prevăzute în anexa nr. 3, care face parte integrantă din prezenta hotărâre.

(2) Pentru terenurile aferente drumurilor forestiere prevăzute la alin. (1) Consiliul Local al comunei Bârsănești asigură respectarea regimului silvic potrivit prevederilor art. 5 alin. (2) din Legea nr.



192/2010 privind trecerea unor drumuri forestiere, a căilor ferate forestiere și a lucrărilor de corectare a torenților din domeniul public al statului și din administrarea Regiei Naționale a Pădurilor - Romsilva în domeniul public al unor unități administrativ-teritoriale și în administrarea consiliilor locale ale acestora, cu modificările și completările ulterioare.

(3) Ministerul Mediului, Apelor și Pădurilor, prin structurile teritoriale competente, are responsabilitatea de a monitoriza respectarea prevederilor alin. (2).

Art. 4 – Predarea-preluarea drumurilor forestiere prevăzute la art. 2 și a terenurilor aferente acestora prevăzute la art. 3 alin. (1) se va face pe bază de protocol încheiat între părțile interesate, în termen de 30 de zile de la data intrării în vigoare a prezentei hotărâri, cu respectarea art. 5 din Normele metodologice referitoare la criteriile și modalitățile practice de aplicare a prevederilor Legii nr. 192/2010 privind trecerea unor drumuri forestiere, a căilor ferate forestiere și a lucrărilor de corectare a torenților din domeniul public al statului și din administrarea Regiei Naționale a Pădurilor - Romsilva în domeniul public al unor unități administrativ-teritoriale și în administrarea consiliilor locale ale acestora, aprobate prin Ordinul ministrului apelor și pădurilor nr. 1019/2019, publicat în Monitorul Oficial al României, partea I, nr. 770 din 23 septembrie 2019.

Art. 5 – Ministerul Mediului, Apelor și Pădurilor, împreună cu Ministerul Finanțelor, va opera modificarea corespunzătoare a anexei nr. 12 la Hotărârea Guvernului nr. 1705/2006 pentru aprobarea inventarului centralizat al bunurilor din domeniul public al statului cu modificările și completările ulterioare prin modificarea pozițiilor MF nr. 2336 și MF nr. 1364.

Art. 6 – Anexele nr. 1 - 3 fac parte integrantă din prezenta hotărâre.

PRIM – MINISTRU

NICOLAE-IONEL CIUCĂ

PROIECT

DATELE DE IDENTIFICARE

ale drumului forestier aflat în domeniul public al statului și în administrarea Regiei Naționale a Pădurilor - Romsilva pentru care se actualizează descrierea tehnică și valoarea de inventar

Nr. crt.	Nr. MF	Cod de clasificare	Denumire	Datele de identificare ale drumurilor forestiere aflate în domeniul public al statului și în administrarea Regiei Naționale a Pădurilor - Romsilva anterior actualizării	Datele de identificare ale drumurilor forestiere aflate în domeniul public al statului și în administrarea Regiei Naționale a Pădurilor - Romsilva pentru care se actualizează descrierea tehnică	Valoare actuală (lei)	Valoare actualizată (lei)	Situația juridică actuală a bunului
0	1	2	3	4	5	6	7	8
1	2336	8.04.04	DR. ALBELE	drum auto forestier Lungime - km Suprafață - ha CF -	Lungime - 7,65 km, Suprafață - 7,8202 ha, CF - 61473 Bârsănești, 61474 Bârsănești, 61349 Bârsănești, 61350 Bârsănești, 61441 Bârsănești	59974	444758	În administrarea Regiei Naționale a Pădurilor - Romsilva CUI 1590120
Total						59974	444758	

DATELE DE IDENTIFICARE

ale drumului forestier care se trece din domeniul public al statului și din administrarea prin Regie Națională a Pădurilor - Romsilva în domeniul public al comunei Bârsănești, județul Bacău

Nr. crt.	Denumirea drumului forestier	Cod de clasificare	Indicativul drumului în amenajament	Lungime - km -	Persoana juridică de la care trece bunul imobil	Persoana juridică la care trece bunul imobil	Nr. de inventar MF	Valoare de inventar MF - lei -	Valoare de inventar cu care se transmite bunul - lei -	Carte Funciară
0	1	2	3	4	5	6	7	8	9	10
1	DR. ALBELE	8.04.04	UP I Bârsănești, ua 206D%, Ocolul Silvic Livezi	2,57	Statul Român din administrarea Regiei Naționale a Pădurilor -Romsilva CUI 1590120	Comuna Bârsănești, județul Bacău, CUI 4277994	2336 parțial	149415	149415	CF - 61473 Bârsănești, 61349 Bârsănești, 61350 Bârsănești,



DATELE DE IDENTIFICARE

ale terenului aferent drumului forestier care se transmite din domeniul public al statului și din administrarea Regiei Naționale a Pădurilor - Romsilva în domeniul public al comunei Bârsănești, județul Bacău

Nr. crt.	Amplasamentul terenului	Cod de clasificare	Persoana juridică de la care trece cu titlu gratuit bunul imobil	Persoana juridică la care trece cu titlu gratuit bunul imobil	Localizarea terenului în cadastrul forestier și în cadastrul general	Suprafața - ha -	Nr. de inventar MF	Situația juridică (actuală)
0	1	2	3	4	5	6	8	9
1	Comuna Bârsănești, județul Bacău, CUI 4277994	8.04.02	Statul Român din administrarea Regiei Naționale a Pădurilor -Romsilva CUI 1590120	Comuna Bârsănești, județul Bacău, CUI 4277994	UP I Bârsănești, ua 206D%, Ocolul Silvic Livezi, CF - 61473 Bârsănești, 61349 Bârsănești, 61350 Bârsănești,	2,6249	1364 parțial	În administrarea RNP - Romsilva, potrivit Legii nr. 46/2008 - Codul silvic

