

NOTĂ DE FUNDAMENTARE

Secțiunea 1 Titlul proiectului de act normativ		
HOTĂRÂRE A GUVERNULUI privind trecerea cu titlu gratuit a unui tronson de drum forestier și a terenului aferent, din domeniul public al statului și din administrarea Regiei Naționale a Pădurilor - Romsilva în domeniul public al comunei Poian, județul Covasna		
Secțiunea a 2-a Motivul emiterii actului normativ		
2.1.	Sursa proiectului de act normativ	<p>Având în vedere art.2 din Hotărârea Guvernului nr. 1705/2006 pentru aprobarea inventarului centralizat al bunurilor din domeniul public al statului, cu modificările și completările ulterioare.</p> <p>În temeiul art. 108 din Constituția României, republicată, al art. 1 alin. (1) și art. 2 din Legea nr. 192/2010 privind trecerea unor drumuri forestiere, a căilor ferate forestiere și a lucrărilor de corectare a torenților din domeniul public al statului și din administrarea Regiei Naționale a Pădurilor - Romsilva în domeniul public al unor unități administrativ-teritoriale și în administrarea consiliilor locale ale acestora, cu modificările și completările ulterioare, al art. 869 din Legea nr. 287/2009 privind Codul civil, republicată, cu modificările și completările ulterioare, precum și al art. 288 și 292 din Ordonanța de urgență a Guvernului nr. 57/2019 privind Codul administrativ, cu modificările și completările ulterioare,</p> <p>Inițiativa Ministerului.</p>
2.2.	Descrierea situației actuale	<p>Potrivit art. 10 alin. (1) din Legea nr. 192/2010, cu modificările și completările ulterioare, „Prin derogare de la dispozițiile art. 10 și 34 din Legea nr. 46/2008 - Codul Silvic, republicată, cu modificările și completările ulterioare, se aprobă trecerea, cu titlu gratuit, a unor drumuri forestiere, a căilor ferate forestiere și a lucrărilor de corectare a torenților, precum și a terenurilor aferente acestora din domeniul public al statului și din administrarea Regiei Naționale a Pădurilor - Romsilva în domeniul public al unor unități administrativ-teritoriale și în administrarea consiliilor locale ale acestora.”</p> <p>În conformitate cu prevederile art. 2 alin. (1) din Legea nr. 192/2010, cu modificările și completările ulterioare, Consiliul local al comunei Poian, județul Covasna a solicitat Guvernului, în baza Hotărârii Consiliul local al comunei Poian nr. 6/2020 modificată și completată de Hotărârea Consiliul local al comunei Poian nr. 13/2022, trecerea, cu titlu gratuit, din domeniul public al statului și din administrarea Regiei Naționale a Pădurilor - Romsilva în domeniul public al comunei Poian a unui drum forestier și a terenului aferent acestuia.</p> <p>În conformitate cu prevederile art. 4 din Normele metodologice referitoare la criteriile și modalitățile practice de aplicare a prevederilor Legii nr. 192/2010 privind trecerea unor drumuri forestiere, a căilor ferate forestiere și a lucrărilor de corectare a torenților din domeniul public al statului și din administrarea Regiei</p>



Naționale a Pădurilor - Romsilva în domeniul public al unor unități administrativ-teritoriale și în administrarea consiliilor locale ale acestora, aprobate prin Ordinul ministrului apelor și pădurilor nr. 1019/2019, solicitantul a depus următoarea documentație:

- solicitarea unității administrativ-teritoriale pe raza căreia sunt amplasate drumurile forestiere (DAF),

- Hotărârea Consiliului local al comunei Poian nr. 6/2020 privind solicitarea trecerii, prin hotărâre a Guvernului, a unor drumuri forestiere din domeniul public al statului și din administrarea Regiei Naționale a Pădurilor – Romsilva în domeniul public al comunei Poian și în administrarea Consiliului local al comunei Poian;

- Hotărârea Consiliului Local al comunei Poian nr. 13/2020 privind modificarea și completarea Hotărârii Consiliului local al comunei Poian nr. 6/2020 privind solicitarea trecerii, prin hotărâre a Guvernului, a unor drumuri forestiere în domeniul public al statului și din administrarea Regiei Naționale a Pădurilor – Romsilva în domeniul public al comunei Poian și în administrarea Consiliului local al comunei Poian;

- datele de identificare a drumului forestier, respectiv a terenului aferent acestuia, astfel cum este înscris în amenajamentele silvice și în inventarul mijloacelor fixe, inclusiv numărul de inventar de la Ministerul Finanțelor, vizate de șeful ocolului silvic care administrează mijlocul fix.

- copia fișelor mijloacelor fixe - drum auto forestier, vizată pentru conformitate cu originalul de șeful ocolului silvic care administrează mijlocul fix,

- adresa ocolului silvic Brețcu numărul 5332/M.A./10.11.2020 din care rezultă că în evidențele contabile ale Ocolului Silvic Brețcu nu sunt înregistrate separat lucrări de artă aferente drumului menționat în solicitare, acestea fiind incluse în valorile de inventar ale acestora.

- avizul Consiliului de Administrație al Regiei Naționale a Pădurilor – Romsilva nr. 15/15.04.2020.

- măsurători topografice înregistrate de către Regia Națională a Pădurilor – Romsilva – Direcția Silvică Covasna, Ocolul Silvic Brețcu la Oficiul de Cadastru și Publicitate Imobiliară Covasna, astfel:

- extras de carte funciară nr. 25184 Comuna Poian, nr. cadastral 25184 suprafață 8578 mp, jud. Covasna;

Modul de înscriere a suprafețelor în Cărțile Funciare respectă în totalitate prevederile Legii Cadastrului și Publicității Imobiliare nr. 7/1996, cu modificările și completările ulterioare, precum și Ordinul directorului general al Agenției Naționale de Cadastru și Publicitate Imobiliară nr. 700/2014 privind aprobarea Regulamentului de avizare, recepție și înscriere în evidențele de cadastru și carte funciară.

Astfel, documentația cadastrală este ansamblul înscrisurilor tehnice, juridice și administrative necesare înregistrării imobilului la cerere în sistemul integrat de cadastru și carte funciară, prin care se constată



situația reală din teren.

Lucrările de artă aferente drumului forestier (poduri și podețe) nu sunt înregistrate ca mijloace fixe distincte.

Din DRUM AUTO VARPATAK, ce are o lungime totală de 4,7 km, Consiliul local al comunei Poian solicită un tronson de 1.83 km, diferența de 2.87 km fiind amplasată în raza administrativ-teritorială a comunei Sânzieni.

Actualizarea descrierii tehnice și a valorii de inventar a drumului DRUM AUTO VARPATAK se face prin proiectul de hotărâre a Guvernului inițiat de către Ministerul Mediului, Apelor și Pădurilor privind actualizarea descrierii tehnice și a valorii de inventar a unui drum forestier, precum și trecerea cu titlu gratuit a unui tronson din acesta și a terenului aferent, din domeniul public al statului și din administrarea Regiei Naționale a Pădurilor - Romsilva în domeniul public al comunei Sânzieni, județul Covasna.

Nota de propuneri nr. 4354/13.04.2020 a Departamentului Fond Forestier, din cadrul Regiei Naționale a Pădurilor - Romsilva din care rezultă că drumul forestier solicitat îndeplinește condițiile prevăzute de art. 2 și 3 din Normele metodologice referitoare la criteriile și modalitățile practice de aplicare a prevederilor Legii nr. 192/2010 privind trecerea unor drumuri forestiere, a căilor ferate forestiere și a lucrărilor de corectare a terenurilor din domeniul public al statului și din administrarea Regiei Naționale a Pădurilor - Romsilva în domeniul public al unor unități administrativ-teritoriale și în administrarea consiliilor locale ale acestora, aprobate prin Ordinul ministrului apelor și pădurilor nr. 1019/2019. Drumul forestier, precum și terenul aferent acestuia, nu face obiectul unor lucrări de investiții în curs de realizare.

- Extras din anexa nr. 12 la Hotărârea Guvernului nr. 1705/2006 pentru aprobarea inventarului centralizat al bunurilor din domeniul public al statului cu modificările și completările ulterioare, pozițiile MF nr. 10039 și MF nr. 1364.

- adresa Administrației Naționale „Apele Române” – Administrația Bazinală de Apă Olt nr. 3/06.01.2021 din care rezultă că doar pâraiele Cașin și Cetate se află în administrarea Administrației Bazinale de Apă Olt - Sistemul de Gospodărire a Apeilor Covasna, nu și podurile.

- Raportul de specialitate nr. 1487/05.04.2022 asupra proiectului de hotărâre privind modificarea și completarea Hotărârea Consiliului local al comunei Poian 6/2020 privind solicitarea trecerii, prin hotărâre a Guvernului, a unor drumuri forestiere din domeniul public al statului și din administrarea Regiei Naționale a Pădurilor – Romsilva în domeniul public al comunei Poian și în administrarea Consiliului local al comunei Poian .

- Copii ale descrierilor parcelare și ale instalațiilor de transport din amenajamentul silvic al UP III Dalnic, ediția 2015.

Referatul de aprobare nr. 1330/28.03.2022 al primarului comunei Poian, județul Covasna din care rezultă că:



- sursele de finanțare a lucrărilor de reabilitare și modernizare provin integral din venituri proprii extrabugetare – capitol 83.03.30.20. – alte cheltuieli în domeniul agriculturii, precum și din eventualele fonduri nerambursabile, prin accesarea diferitelor programe de finanțare sau taxă de peiaj.

- drumul forestier asigură accesul cetățenilor la terenurile agricole, fânețe și pășuni sau terenuri forestiere.

- prin retrocedare întreg fondul forestier deservit de drumul forestier solicitat a intrat în proprietatea Composesoratului Fagus al comunei Sâmpeni și în proprietatea publică a comunei Poian.

- Hotărârea nr. 10/15.04.2022 al Consiliului de Administrație al Regiei Naționale a Pădurilor – Romsilva în baza căruia s-a emis avizul 15/15.04.2020.

Cu privire la documentația care însoțește proiectul de hotărâre de Guvern, precizăm următoarele:

Prin Hotărârea Consiliului Local al comunei Poian nr. 6/2020 modificată și completată de Hotărârea nr. 13/2022, s-a aprobat trecerea cu titlu gratuit din domeniul public al statului și din administrarea Regiei Naționale a Pădurilor - Romsilva în domeniul public al comunei Poian, județul Covasna a drumului DRUM AUTO VARPATAK% și a terenului aferent acestuia.

Din Hotărârea Consiliului local al comunei Poian nr. 6/2020 modificată și completată de Hotărârea Consiliului Local nr. 13/2022 rezultă că Consiliul local al comunei Poian se obligă să respecte prevederile art. 7 din Normele metodologice referitoare la criteriile și modalitățile practice de aplicare a prevederilor Legii nr. 192/2010 privind trecerea unor drumuri forestiere, a căilor ferate forestiere și a lucrărilor de corectare a torenților din domeniul public al statului și din administrarea Regiei Naționale a Pădurilor - Romsilva în domeniul public al unor unități administrativ-teritoriale și în administrarea consiliilor locale ale acestora, aprobate prin Ordinul ministrului apelor și pădurilor nr. 1019/2019, precum și că:

- scopul preluării drumului forestier îl reprezintă reconstrucția podului distrus de inundații. Restabilirea circulației și asigurarea accesului cetățenilor la terenurile împădurite și neîmpădurite. Evitarea degradării totale a drumului.


- Consiliul local al comunei Poian se obligă să nu treacă drumul forestier care face obiectul solicitării din domeniul public în domeniul privat al comunei Poian prin hotărâre a consiliului local.

Prin adresa nr. 5709/03.05.2022 Instituția Prefectului - Județul Covasna comunică faptul că a fost exercitat controlul de legalitate cu privire la Hotărârea Consiliului local al comunei Poian nr. 13/2022 de modificare și completare a Hotărârea Consiliului local al comunei Poian nr. 6/2020, în conformitate prevederile art. 252 alin. (1) lit. c) din Ordonanța de urgență a Guvernului nr.57/2019 privind Codul Administrativ, cu modificările și completările ulterioare.

Din datele de identificare a drumurilor auto forestiere, atasate documentației, rezultă următoarele:



		<p>- pentru DRUM AUTO VARPATAK% nr. de inventar atribuit de Ministerul Finanțelor este 10039 parțial, iar valoarea de inventar 125454 lei.</p> <p>Regia Națională a Pădurilor – Romsilva prin Avizul Consiliului de Administrație nr. 16/15.04.2020 a aprobat trecerea drumului auto forestier : DRUM AUTO VARPATAK% (1,93 km) și a terenului aferent acestuia, respectiv 0,61 ha, din domeniul public al statului și administrarea Regiei Naționale a Pădurilor–Romsilva în domeniul public al comunei Poian, județul Covasna și în administrarea Consiliului Local al Comunei Poian conform măsurătorilor aferente drumului DRUM AUTO VARPATAK în amenajamentul silvic. Ulterior emiterii avizului s-a procedat la măsurarea drumului în sistemul STEREO 70 rezultând astfel diferențe de lungime și suprafață motiv pentru care proiectul de Hotărâre a Guvernului pe care îl supunem aprobării are în vedere și actualizarea descrierii tehnice cu datele reale din teren.</p> <p>Memoriul Justificativ nr. 2838/A.M./15.06.2021 a Ocolului Silvic Brețcu privind diferențele de lungime și suprafață între inventarul RNP – Romsilva și măsurătorile topografice.</p>
2.3.	Schimbări preconizate	<p>Promovarea prezentului proiect de act normativ are drept scop:</p> <ul style="list-style-type: none"> - aprobarea trecerii cu titlu gratuit, a unui tronson de drum auto forestier și a terenului aferent din domeniul public al statului și din administrarea Regiei Naționale a Pădurilor - Romsilva în domeniul public al comunei Poian și în administrarea consiliului local al acesteia. <p>Adoptarea acestui proiect de hotărâre asigură premisele implicării Consiliului Local al comunei Poian, județul Covasna, în realizarea unor proiecte având ca obiect mărirea accesibilității fondului forestier prin modernizarea și refacearea drumurilor forestiere existente, localitatea încadrându-se în categoria beneficiarilor eligibili, prin realizarea investițiilor pentru modernizarea infrastructurii forestiere prin pietruirea și asfaltarea actualelor drumuri forestiere, dar și pentru amenajarea unora noi, precum și pentru diminuarea riscului incidenței fenomenelor naturale periculoase asupra pădurii. Astfel, pot fi efectuate investiții constând în construirea și modernizarea drumurilor forestiere publice și/sau private, inclusiv realizarea lucrărilor de artă a platformelor primare, construirea de sisteme de marcare, semnalizare și avertizare, orizontale și verticale.</p> <p>Prin schimbarea regimului juridic al acestor drumuri forestiere și terenurilor aferente acestora, unitatea administrativ - teritorială care îl va prelua va putea accesa și fonduri cuprinse în Planul Național Strategic (2021 – 2027).</p>
2.4.	Alte informații	<p>Proiectul de act normativ are vedere trecerea unui tronson din drumul auto forestier DRUM AUTO VARPATAK, respectiv 1,83 km (nr. MF 10039) și a terenului aferent acestuia, respectiv 0,8578 ha (nr. MF 1364 parțial) din domeniul public al statului și din administrarea Regiei Naționale a Pădurilor - Romsilva în domeniul public al comunei Poian, județul Covasna.</p> <p>Din Memoriul Tehnic a documentației cadastrale rezultă că drumul auto Varpatak este compus din patru tronsoane și două poduri din care un singur tronson cu o lungime 1,83 km și o suprafață de 0,8578 ha</p>



sunt situate administrativ teritorial în comuna Poian, diferența fiind situată în raza administrativ teritorială a comunei Sânzieni, județul Covasna.

Din procesul-verbal nr. 2739/15.05.2019 a Comitetului Județean pentru Situații de Urgență Covasna privind constatarea și evaluarea pagubelor produse de fenomenele hidrometeorologice din perioada 05.05.2019-08.05.2019 în comuna Poian rezultă că podul peste pârul Cașin a fost distrus în mai multe rânduri precum și faptul că acesta deservește atât fond forestier cât și pășuni din zona administrativă a comunei Poian.

Fotografie cu podul distrus de viitura din anul 2019.

Întrucât drumul solicitat deservește atât comuna Poian cât și comuna Sânzieni prin Hotărârea Guvernului nr. 698/2019 privind alocarea unei sume din Fondul de Intervenție la dispoziția Guvernului, prevăzut în bugetul de stat pe anul 2019, pentru unele unități administrativ teritoriale afectate de calamități naturale rezultă că uat Sânzieni a primit 1993 lei pentru refacerea podului peste pârul Cașin, dar acești lei nu au putut fi folosiți deoarece drumul DRUM AUTO VARPATAK% și podul nu sunt în proprietatea publică a comunei Sânzieni.

Din nota de fundamentare privind necesitatea trecerii drumului forestier DRUM AUTO VARPATAK din domeniul public al statului și administrarea Regiei Naționale a Pădurilor-Romsilva în domeniul public al comunei Sânzieni (2,8652 km) și al comunei Poian (1,8347 km) nr. 3929/24.06.2020 încheiată de primăriile comunelor Sânzieni și Poian, județul Covasna rezultă că fondul forestier deservit de drumul forestier DRUM AUTO VARPATAK a fost retrocedat în totalitate compozosului Fagus din comuna Sânzieni și comunei Poian rămânând în administrarea Regiei Naționale a Pădurilor-Romsilva doar drumul. Astfel, Regia Națională a Pădurilor-Romsilva neavând nici un interes și nici posibilități de a întreține în bună stare drumul.

Potrivit amenajamentului silvic drumul forestier DRUM AUTO VARPATAK este situat în întregime în afara fondului forestier.

Drumul forestier și terenul aferent acestuia nu fac obiectul unor cereri de reconstituire a dreptului de proprietate privată sau de restituire, depuse în temeiul actelor normative cu caracter special privind fondul funciar, respectiv cele care reglementează regimul juridic al imobilelor preluate în mod abuziv de statul român în perioada 6 martie 1945 – 22 decembrie 1989, nu sunt grevate de sarcini și nu fac obiectul vreunui litigiu aflat pe rolul instanțelor așa cum rezultă din extrasele de carte funciară anexate precum și din Adeverința nr. 1510/22.04.2021 a Primăriei comunei Poian.

Astfel, ținând cont de faptul că drumurile auto forestiere solicitate sunt constant avariate de condițiile meteo extreme din ultimii ani precum și de alunecări de teren, iar acestea deserveșc proprietăți ale cetățenilor comunei Poian (fond forestier, pășuni, fânațe, livezi de pomi fructiferi ori terenuri arabile), iar fond forestier proprietate a statului într-o proporție foarte mică, această sarcină (de a întreține și de a repara) revine exclusiv primăriei comunei Poian și Consiliului Local care, neavând și calitatea de proprietar nu poate întreprinde astfel de lucrări



sau accesări de fonduri europene. Aceasta constituie, în condițiile art.292 alin.(4) din Ordonanța de urgență a Guvernului nr. 57/2019, cu modificările și completările ulterioare, justificarea temeinică a uzului și interesului public local.

Încetarea uzului și interesului public național, conform art. 292 alin. (2) din Ordonanța de urgență a Guvernului nr. 57/2019, cu modificările și completările ulterioare, se justifică prin raportarea la Legea nr. 192/2010, cu modificările și completările ulterioare, precum și prin cele anterior amintite.

De asemenea, administratorul bunurilor din domeniul public al statului, respectiv, Regia Națională a Pădurilor – Romsilva, în condițiile în care drumul deservește integral proprietatea publică a comunei Sănzieni, a posesoriatului Fagus și proprietatea publică a comunei Poian, nu are nici interes și nici resurse financiare pentru a menține drumul practicabil pe timp de iarnă ori pentru întreținere și modernizare. Mai mult, art. 54 și 83 din Legea nr. 46/2008 privind Codul Silvic, republicată, cu modificările și completările ulterioare, limitează accesul public în fondul forestier național.

Schimbarea categoriei de folosință și a destinației pentru terenul aferent drumului este interzisă cu excepția terenurilor necesare realizării sau extinderii următoarelor categorii de lucrări: drumuri de interes național, județean sau local.

Prin derogare de la prevederile art. 37 alin. (3) și art. 41 din Legea nr. 46/2008, republicată, cu modificările și completările ulterioare, drumul forestier situat în domeniul public al comunei Poian, va putea fi utilizat în scopul dezvoltării și modernizării infrastructurii rutiere în zonă de interes național, județean sau local.


Drumul forestier solicitat îndeplinește condițiile prevăzute la art. 2 lit. a și b), precum și al art.3 alin.(1) din Normele metodologice referitoare la criteriile și modalitățile practice de aplicare a prevederilor Legii nr. 192/2010 privind trecerea unor drumuri forestiere, a căilor ferate forestiere și a lucrărilor de corectare a torenților din domeniul public al statului și din administrarea Regiei Naționale a Pădurilor - Romsilva în domeniul public al unor unități administrativ-teritoriale și în administrarea consiliilor locale ale acestora, aprobate prin Ordinul ministrului apelor și pădurilor nr. 1019/2019.

Cu privire la regimul juridic al bunului care face obiectul trecerii din domeniul public al statului și din administrarea Regiei Naționale a Pădurilor - Romsilva în domeniul public al comunei Poian și care este inclus în Hotărârea Consiliului local al comunei Poian nr. 6/2020, modificată și completată cu Hotărârea Consiliului local al comunei Poian nr. 13/2022, precizăm faptul că acestea nu se află sub incidența dispozițiilor art. 860 alin. (3) din Codul Civil, astfel cum rezultă și din mențiunea nr. 1511/22.04.2021 a Primăriei comunei Poian.

Necesitatea și oportunitatea promovării prezentului proiect de act normativ, realitatea și corectitudinea datelor prezentate aparțin inițiatorilor, respectiv Regiei Naționale a Pădurilor – Romsilva care promovează acest act normativ prin Ministerul Mediului, Apelor și Pădurilor în temeiul art. 1 lit. b) din Regulamentul privind procedurile,



		<p>la nivelul Guvernului, pentru elaborarea, avizarea și prezentarea proiectelor de documente de politici publice, a proiectelor de acte normative, precum și a altor documente, în vederea adoptării/aprobării, aprobat prin Hotărârea Guvernului nr. 561/2009.</p> <p>Răspunderea pentru veridicitatea/exactitatea și realitatea datelor din cuprinsul documentației justificative și a proiectului de hotărâre a guvernului, inclusiv cu privire la situația juridică a imobilelor aparține Ministerului Mediului, Apelor și Pădurilor și Regiei Naționale a Pădurilor, iar Consiliul Local al comunei Poian răspunde pentru documentele emise de acesta.</p>
Secțiunea a 3-a Impactul socioeconomic		
3.1.	Descrierea generală a beneficiilor și costurilor estimate ca urmare a intrării în vigoare a actului normativ	Proiectul de act normativ nu se referă la acest subiect.
3.2.	Impactul social	Proiectul de act normativ nu se referă la acest subiect.
3.3.	Impactul asupra drepturilor și libertăților fundamentale ale omului	Proiectul de act normativ nu se referă la acest subiect.
3.4.	Impactul macroeconomic	Proiectul de act normativ nu se referă la acest subiect.
3.4.1.	Impactul asupra economiei și asupra principalilor indicatori macroeconomici	Proiectul de act normativ nu se referă la acest subiect.
3.4.2.	Impactul asupra mediului concurenței și domeniul ajutoarelor de stat	Proiectul de act normativ nu se referă la acest subiect.
3.5.	Impactul asupra mediului de afaceri	Proiectul de act normativ nu se referă la acest subiect.
3.6.	Impactul asupra mediului înconjurător	Proiectul de act normativ nu se referă la acest subiect.
3.7.	Evaluarea costurilor și beneficiilor din perspectiva inovării și digitalizării	Proiectul de act normativ nu se referă la acest subiect.
3.8.	Evaluarea costurilor și beneficiilor din perspectiva dezvoltării durabile	Proiectul de act normativ nu se referă la acest subiect.
3.9.	Alte informații	Nu au fost identificate.




Secțiunea a 4-a

Impactul financiar asupra bugetului general consolidat atât pe termen scurt, pentru anul curent, cât și pe termen lung (pe 5 ani), inclusiv informații cu privire la cheltuieli și venituri

- în mii lei (RON) -

Indicatori	Anul curent	Următorii patru ani				Media pe cinci ani
		3	4	5	6	
1	2	3	4	5	6	7
4.1. Modificări ale veniturilor bugetare, plus/minus, din care:						
a) buget de stat, din acesta:						
(i) impozit pe profit						
(ii) impozit pe venit						
b) bugete locale						
(i) impozit pe profit						
c) bugetul asigurărilor sociale de stat:						
(i) contribuții de asigurări						
d) alte tipuri de venituri (se va menționa natura acestora)						
4.2. Modificări ale cheltuielilor bugetare, plus/minus, din care:						
a) buget de stat, din acesta:						
(i) cheltuieli de personal						
(ii) bunuri și servicii						
b) bugete locale:						
(i) cheltuieli de personal						
(ii) bunuri și servicii						
c) bugetul asigurărilor sociale de stat:						
(i) cheltuieli de personal						
(ii) bunuri și servicii						
d) alte tipuri de cheltuieli (se va menționa natura acestora)						
4.3. Impact financiar, plus/minus, din care:						
a) buget de stat						
b) bugete locale						
4.4. Propuneri pentru acoperirea creșterii cheltuielilor bugetare						
4.5. Propuneri pentru a compensa reducerea veniturilor bugetare						
4.6. Conturile detaliate privind fundamentarea modificărilor veniturilor și/sau cheltuielilor bugetare						
4.7. Prezentarea, în cazul proiectelor de acte normative a căror adoptare atrage majorarea cheltuielilor bugetare, a următoarelor documente:						
a) fișa financiară prevăzută la art. 15 din Legea nr. 500/2002 privind finanțele publice, cu modificările și completările ulterioare, însoțită de ipotezele și metodologia de calcul utilizate;						
b) declarație conform căreia majorarea						



de cheltuială respectivă este compatibilă cu obiectivele și prioritățile strategice specificate în strategia fiscal-bugetară, cu legea bugetară anuală și cu plafoanele de cheltuieli prezentate în strategia fiscal-bugetară.					
--	--	--	--	--	--


4.8. Alte informații

Secțiunea a 5-a
Efectele proiectului de act normativ asupra legislației în vigoare


5.1.	Măsuri normative necesare pentru aplicarea prevederilor proiectului de act normativ	Proiectul de act normativ nu se referă la acest subiect.
5.2.	Impactul asupra legislației în domeniul achizițiilor publice	Proiectul de act normativ nu se referă la acest subiect.
5.3.	Conformitatea proiectului de act normativ cu legislația UE (în cazul proiectelor ce transpun sau asigură aplicarea unor prevederi de drept UE).	Proiectul de act normativ nu se referă la acest subiect.
5.3.1.	Măsuri normative necesare transpunerii directivelor UE.	Proiectul de act normativ nu se referă la acest subiect.
5.3.2.	Măsuri normative necesare aplicării actelor legislative ale UE	Proiectul de act normativ nu se referă la acest subiect.
5.4.	Hotărâri ale Curții de Justiție a Uniunii Europene	Proiectul de act normativ nu se referă la acest subiect.
5.5.	Alte acte normative și/sau documente internaționale din care decurg angajamente asumate	Proiectul de act normativ nu se referă la acest subiect.
5.6.	Alte informații	Nu au fost identificate.

Secțiunea a 6-a
Consultări efectuate în vederea elaborării proiectului de act normativ

6.1.	Informații privind neaplicarea procedurii de participare la elaborarea actelor normative	Proiectul de act normativ nu se referă la acest subiect.
6.2.	Informații privind procesul de consultare cu organizații neguvernamentale, institute de cercetare și alte organisme implicate	Proiectul de act normativ nu se referă la acest subiect.
6.3.	Informații despre consultările organizate cu autoritățile administrației publice locale	Proiectul de act normativ nu se referă la acest subiect.
6.4.	Informații privind puncte de vedere/opinii emise de organisme consultative constituite prin acte normative	Proiectul de act normativ nu se referă la acest subiect.
6.5.	Informații privind avizarea de	Proiectul de act normativ nu se referă la acest subiect.



	către: a) Consiliul Legislativ b) Consiliul Suprem de Apărare a Țării c) Consiliul Economic și Social d) Consiliul Concurenței e) Curtea de Conturi	
6.6.	Alte informații	Nu au fost identificate.
Secțiunea a 7-a Activități de informare publică privind elaborarea și implementarea proiectului de act normativ		
7.1.	Informarea societății civile cu privire la elaborarea proiectului de act normativ	Prezentul proiect de act normativ a fost supus procedurii prevăzute de Legea nr. 52/2003 privind transparența decizională în administrația publică, republicată, cu modificările ulterioare.
7.2.	Informarea societății civile cu privire la eventualul impact asupra mediului în urma implementării proiectului de act normativ, precum și efectele asupra sănătății, securității cetățenilor sau diversității biologice	Proiectul de act normativ nu se referă la acest subiect.
Secțiunea a 8-a Măsuri de implementare		
8.1.	Măsuri de punere în aplicare a proiectului de act normativ	Proiectul de act normativ nu se referă la acest subiect.
8.2.	Alte informații	Nu au fost identificate.



Pentru considerentele de mai sus, am elaborat prezentul proiect de hotărâre a Guvernului privind trecerea cu titlu gratuit a unui tronson de drum forestier și a terenului aferent, din domeniul public al statului și din administrarea Regiei Naționale a Pădurilor - Romsilva în domeniul public al comunei Poian, județul Covasna, care în forma prezentată, a fost avizat de ministerele interesate și pe care îl supunem spre adoptare.

MINISTRUL MEDIULUI, APELOR ȘI PĂDURILOR

BARNA TÁNCZOS



AVIZĂM:

VICEPRIM-MINISTRUL

KELEMEN HUNOR

**MINISTRUL DEZVOLTĂRII LUCRĂRILOR
PUBLICE ȘI ADMINISTRĂȚIEI**

SEKE ATTILA-ZOLTÁN

MINISTRUL FINANȚELOR

ADRIAN CĂCIU

MINISTRUL JUSTIȚIEI

MARIAN-CĂTĂLIN PREDOIU

GUVERNUL ROMÂNIEI



HOTĂRÂRE

privind trecerea cu titlu gratuit a unui tronson de drum forestier și a terenului aferent, din domeniul public al statului și din administrarea Regiei Naționale a Pădurilor - Romsilva în domeniul public al comunei Poian, județul Covasna

Având în vedere art.2 din Hotărârea Guvernului nr. 1705/2006 pentru aprobarea inventarului centralizat al bunurilor din domeniul public al statului, cu modificările și completările ulterioare, în temeiul art. 108 din Constituția României, republicată, (art.1 alin.(1)) și art.2 din Legea nr. 192/2010 privind trecerea unui drum forestier și a lucrărilor de corectare a torenților din domeniul public al statului și din administrarea Regiei Naționale a Pădurilor - Romsilva în domeniul public al unor unități administrativ-teritoriale și în administrarea consilierilor locale ale acestora, cu modificările și completările ulterioare, al art. 869 din Legea nr.287/2009 privind Codul civil, republicată, cu modificările și completările ulterioare, precum și al art. 288 și 292 din Ordonanța de urgență a Guvernului nr. 57/2019 privind Codul administrativ, cu modificările și completările ulterioare,

Guvernul României adoptă prezenta hotărâre:

Art. 1 - Se aprobă trecerea, cu titlu gratuit, a unui drum forestier având datele de identificare prevăzute în anexa nr. 1, din domeniul public al statului și din administrarea Regiei Naționale a Pădurilor - Romsilva în domeniul public al comunei Poian, județul Covasna, în scopul întreținerii, reabilitării și modernizării acestuia.

Art. 2 – (1) Se aprobă trecerea, cu titlu gratuit, a terenului aferent drumului forestier prevăzut la art. 1, din domeniul public al statului și din administrarea Regiei Naționale a Pădurilor - Romsilva în domeniul public al comunei Poian, județul Covasna, având datele de identificare prevăzute în anexa nr. 2.

(2) Pentru terenul aferent drumului forestier prevăzut la alin. (1) Consiliul Local al comunei Poian asigură respectarea regimului silvic potrivit prevederilor art. 5 alin. (2) din Legea nr. 192/2010 privind trecerea unor drumuri forestiere, a căilor ferate forestiere și a lucrărilor de corectare a torenților din domeniul public al statului și din administrarea Regiei Naționale a Pădurilor - Romsilva în domeniul public al unor unități



administrativ-teritoriale și în administrarea consiliilor locale ale acestora, cu modificările și completările ulterioare.

(3) Ministerul Mediului, Apelor și Pădurilor, prin structurile teritoriale competente, are responsabilitatea de a monitoriza respectarea prevederilor alin. (2).

Art. 3 - Predarea-preluarea drumului forestier prevăzut la art. 1 și a terenului aferent acestuia prevăzut la art. 2 alin. (1) se va face pe bază de protocol încheiat între părțile interesate, în termen de 30 de zile de la data intrării în vigoare a prezentei hotărâri, cu respectarea art. 5 din Normele metodologice referitoare la criteriile și modalitățile practice de aplicare a prevederilor Legii nr. 192/2010 privind trecerea unor drumuri forestiere, a căilor ferate forestiere și a lucrărilor de corectare a torenților din domeniul public al statului și din administrarea Regiei Naționale a Pădurilor - Romsilva în domeniul public al unor unități administrativ-teritoriale și în administrarea consiliilor locale ale acestora, aprobate prin Ordinul ministrului apelor și pădurilor nr. 1019/2019 publicat în Monitorul Oficial al României, partea I, nr. 70 din 23 septembrie 2019.

Art. 4 - Ministerul Mediului, Apelor și Pădurilor, împreună cu Ministerul Finanțelor, va opera modificarea corespunzătoare a anexei nr. 12 la Hotărârea Guvernului nr. 1705/2016 pentru aprobarea inventarului centralizat al bunurilor din domeniul public al statului cu modificările și completările ulterioare prin modificarea pozițiilor MF nr. 10039 și 1364.

Art. 5 – Anexele nr. 1 și 2 fac parte integrantă din prezenta hotărâre.

PRIM-MINISTRU

NICOLAE-IONEL CIUCĂ


PROIECT



DATELE DE IDENTIFICARE

ale drumului forestier care se transmite din domeniul public al statului și din administrarea prin Regia Națională a Pădurilor - Romsilva în domeniul public al comunei Poian, județul Covasna

Nr. crt.	Denumirea drumurilor forestiere	Cod de clasificare	Indicativul drumului în amenajament	Lungime - km -	Persoana juridică de la care trece bunul imobil	Persoana juridică la care trece bunul mobil	Valoare de inventar MF - lei -	Valoare de inventar cu care se transmite bunul - lei -	Valoare de inventar MF - lei -	Carte Funciară
0	1	2	3	4	Persoana juridică de la care trece bunul imobil	Persoana juridică la care trece bunul mobil	7	9	8	10
1	DRUM AUTO VARPATAK	8.04.04	UP III Dálnic, ua 985D%, Ocolul Silvic Brețcu, Direcția Silvică Covasna	1,83	Statură română din administrarea Regiei Naționale a Pădurilor - Romsilva CUI 1590120	Comuna Poian, jud. Covasna, CUI 4201953	10039 parțial	48847	48847	CF 25184 Poian



DATELE DE IDENTIFICARE

ale terenului aferent drumului forestier care se transmite din domeniul public al statului și din administrarea Regiei Naționale a Pădurilor - Romsilva în domeniul public al comunei Poian, județul Covasna

Nr. crt.	Amplasamentul terenului	Cod de clasificare	Persoana juridică de la care trece cu titlu gratuit bunul imobil	Persoana juridică la care trece cu titlu gratuit bunul imobil	Localizarea terenului în cadastru forestier și în cadastru general	Suprafața - ha -	Nr. de inventar MF	Situația juridică (actuală)
0	1	2	3	4	5	6	8	9
1	Comuna Poian, jud. Covasna, CUI 4201953	8.04.02	Statul Român din administrarea Regiei Naționale a Pădurilor -Romsilva CUI 1590120	Comuna Poian, jud. Covasna, CUI 4201953	III Dalnic, ua 985D%, Ocolul Silvic Brețeu, Direcția Silvică Covasna CF 25184 Poian	0,8578	1364 parțial	În administrarea RNP - Romsilva, potrivit Legii nr. 46/2008 - Codul silvic

