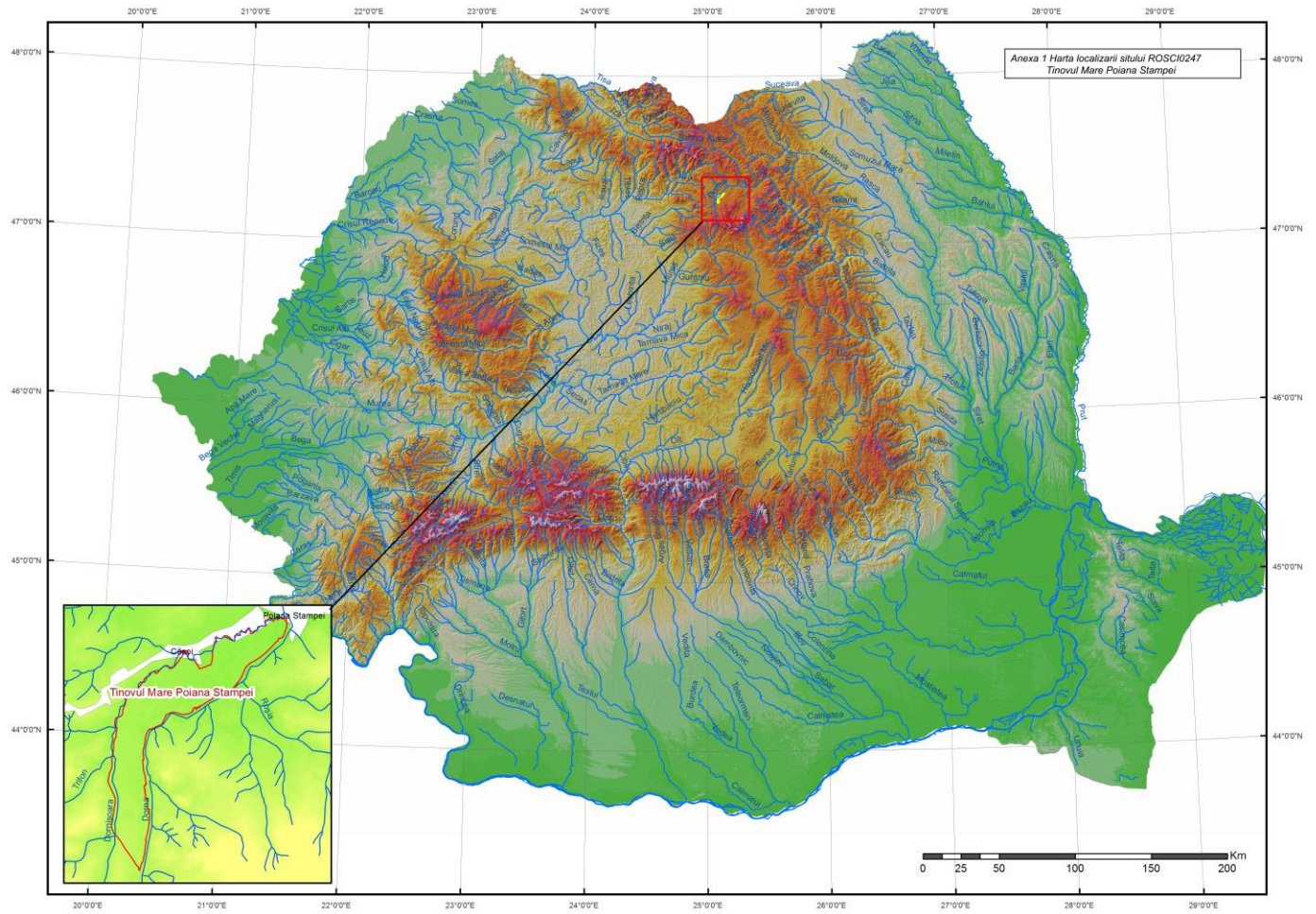
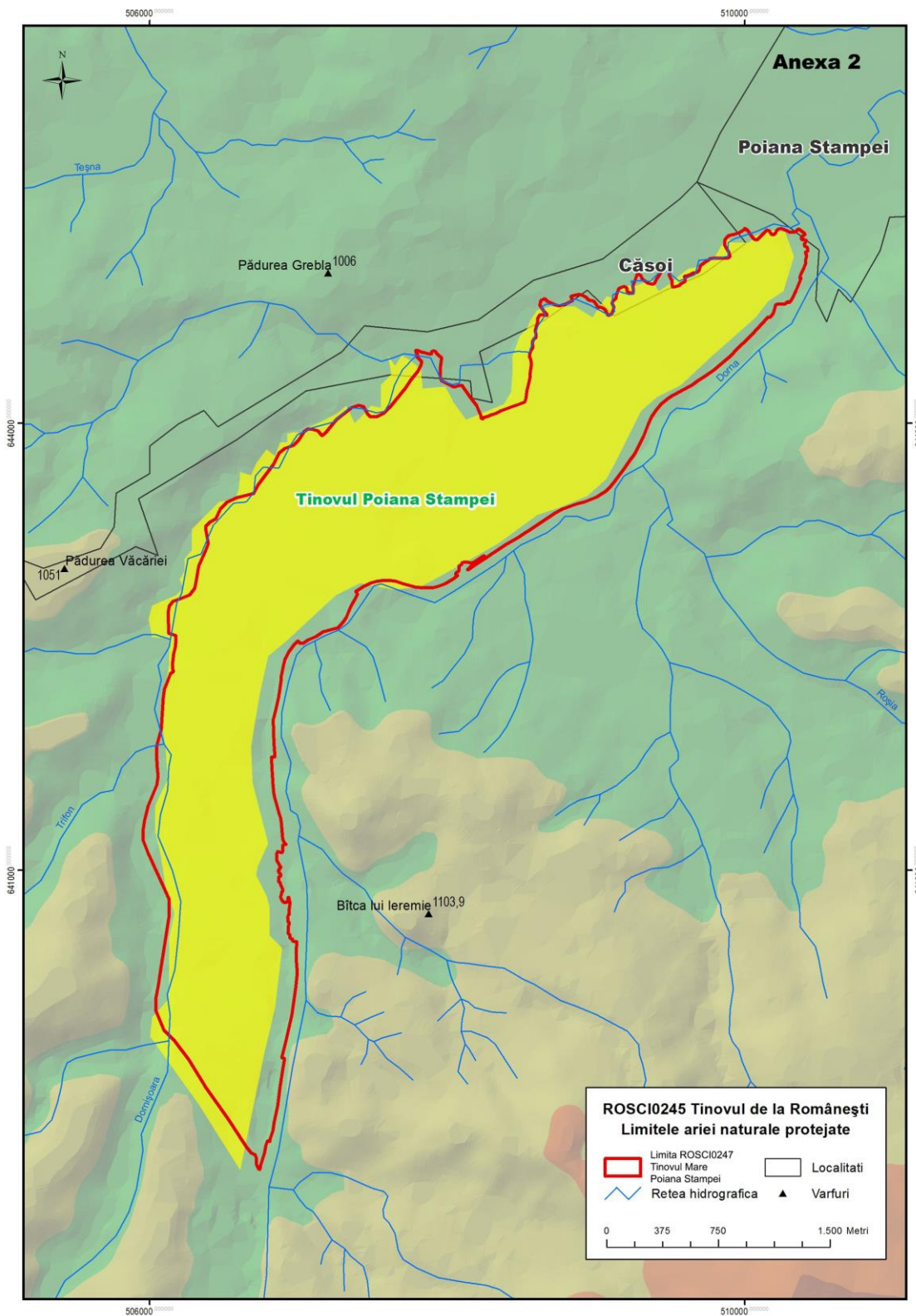


ANEXE

Anexa nr. 1 la Planul de management Harta localizării sitului ROSCI0247 Tinovul Mare Poiana Stampei



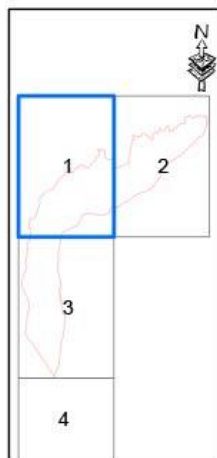
Anexa nr. 2 la Planul de management Harta ariilor protejate



Anexa nr. 3 la Planul de management Harta detaliată a limitelor sitului ROSCI0247 Tinovul Mare Poiana Stampei

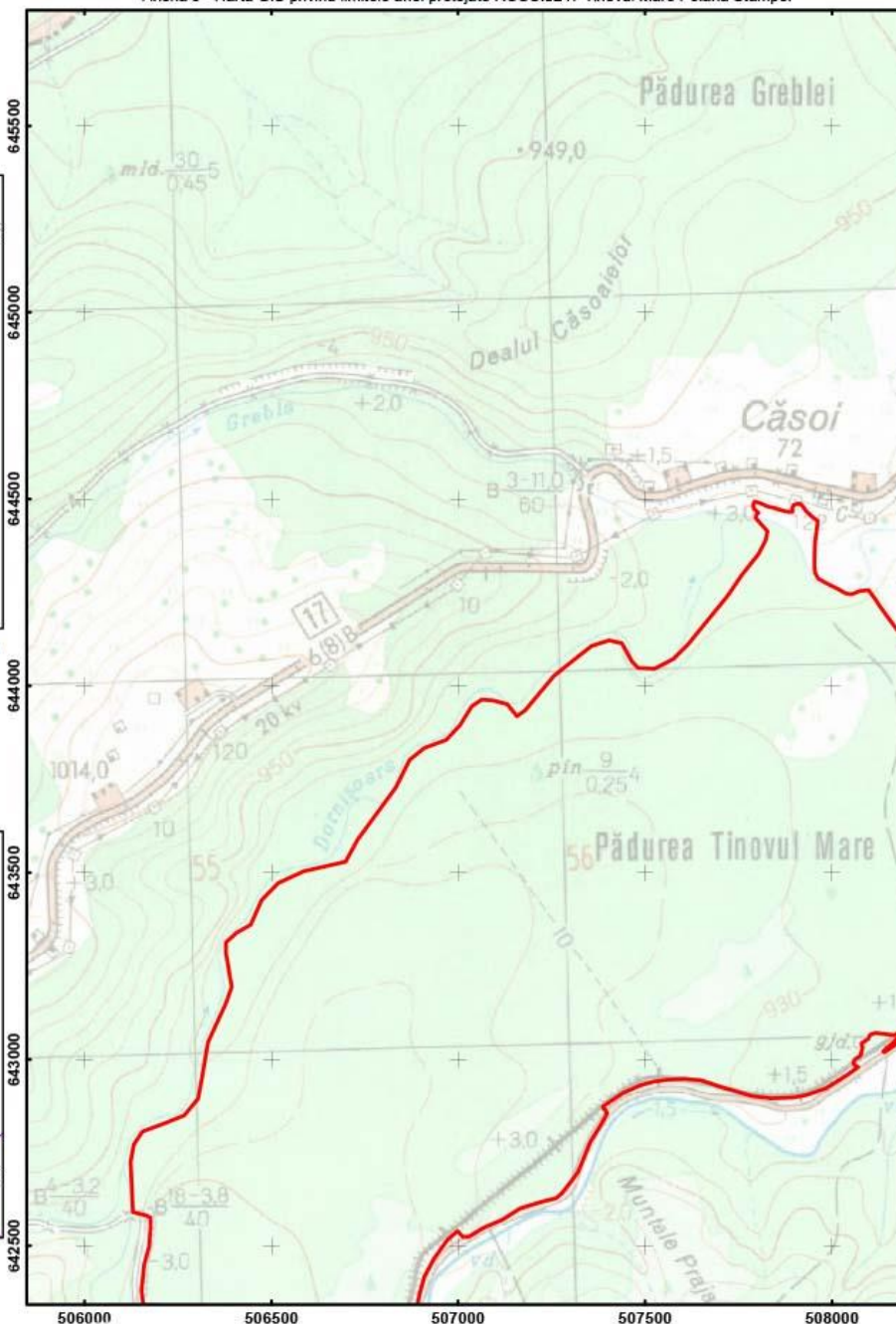
Anexa 3 - Harta GIS privind limitele ariei protejate ROSCI0247 Tinovul Mare Poiana Stampei

Impartirea si racordarea
planselor
Plansa nr. 1



Proiecție Stereografică 1970
Plan de referință Marea
Neagră ROMANIA

Harta cu încadrarea
în zonă



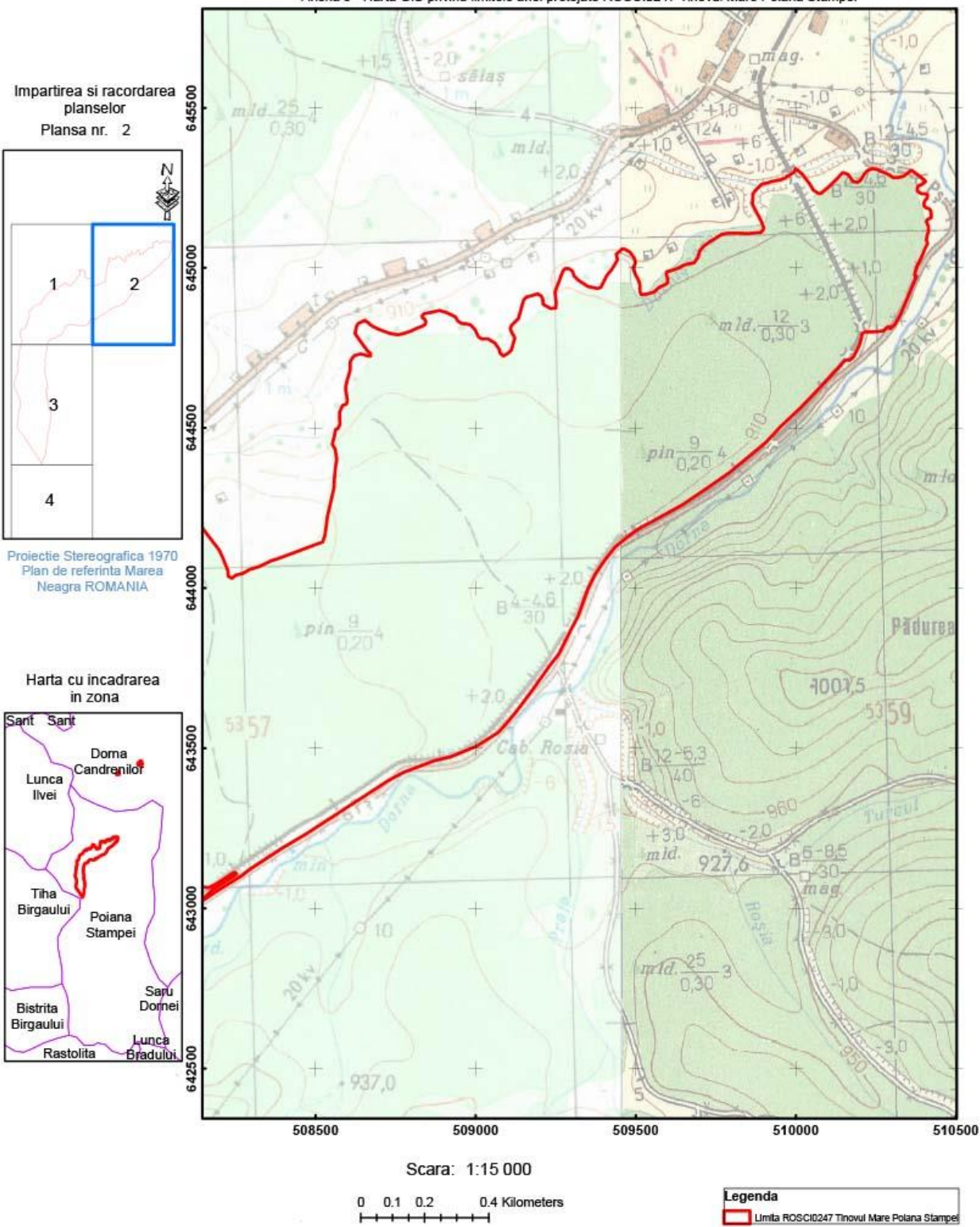
Scara: 1:15 000



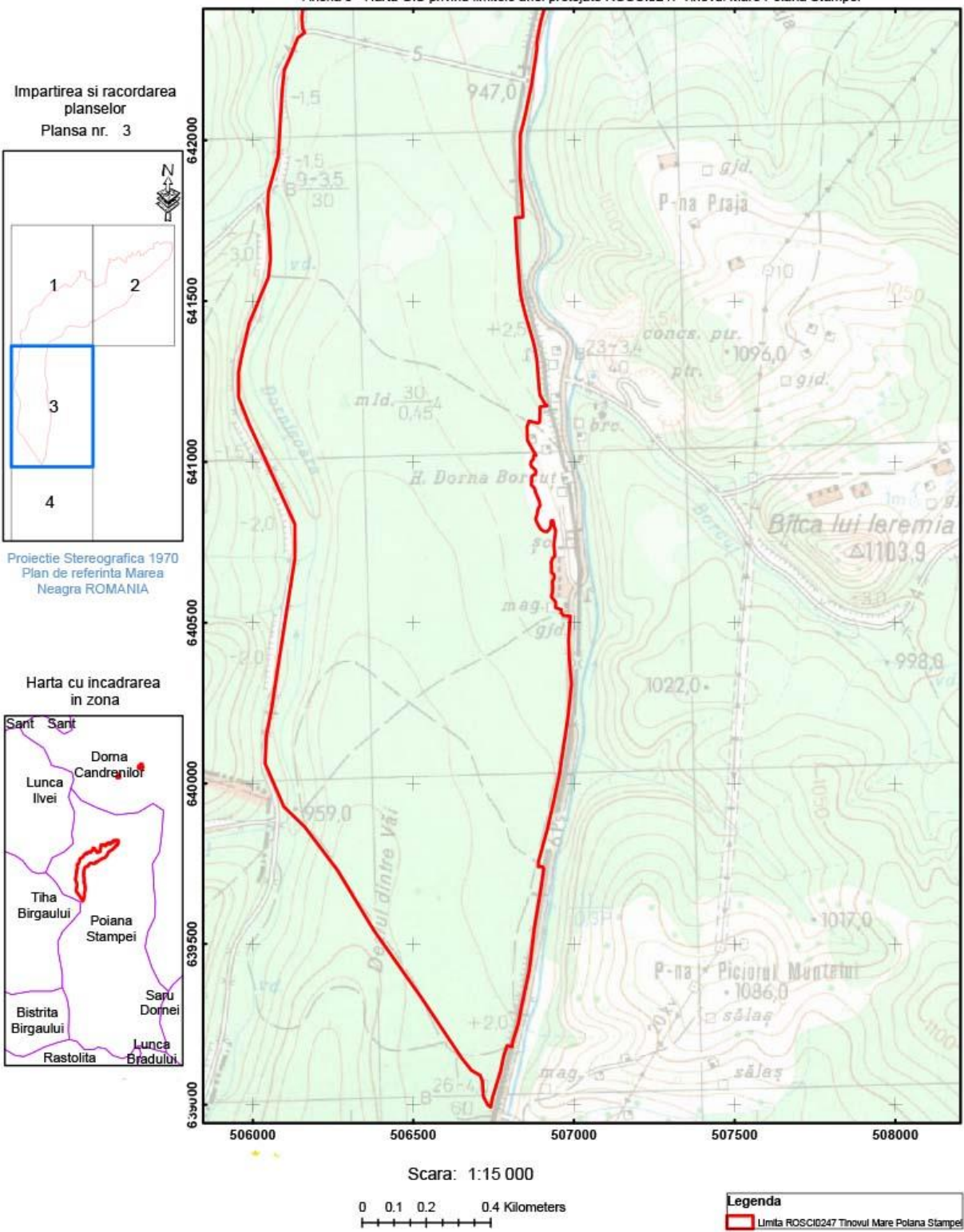
Legenda

— Limita ROSCI0247 Tinovul Mare Poiana Stampei

Anexa 3 - Harta GIS privind limitele ariei protejate ROSCI0247 Tinovul Mare Poiana Stampei

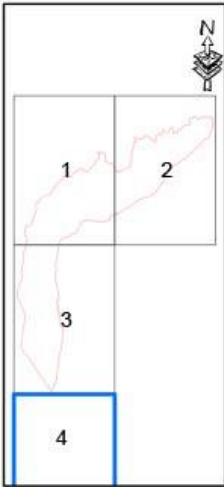


Anexa 3 - Harta GIS privind limitele ariei protejate ROSCI0247 Tinovul Mare Poiana Stampei



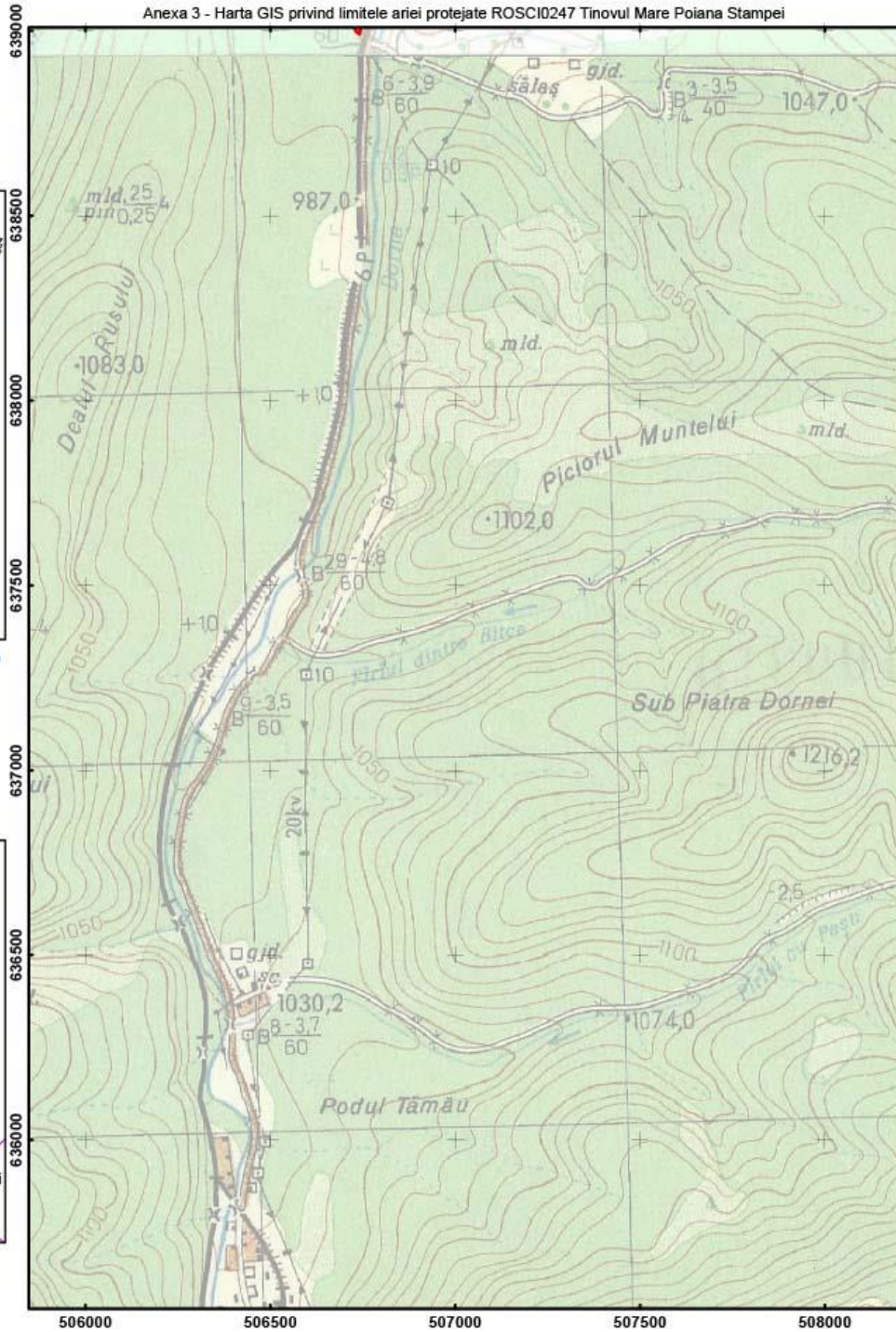
Anexa 3 - Harta GIS privind limitele ariei protejate ROSCI0247 Tinovul Mare Poiana Stampei

Impartirea si racordarea
planșelor
Plansa nr. 4



Proiecție Stereografică 1970
Plan de referință Marea
Neagră ROMANIA

Harta cu încadrarea
în zona



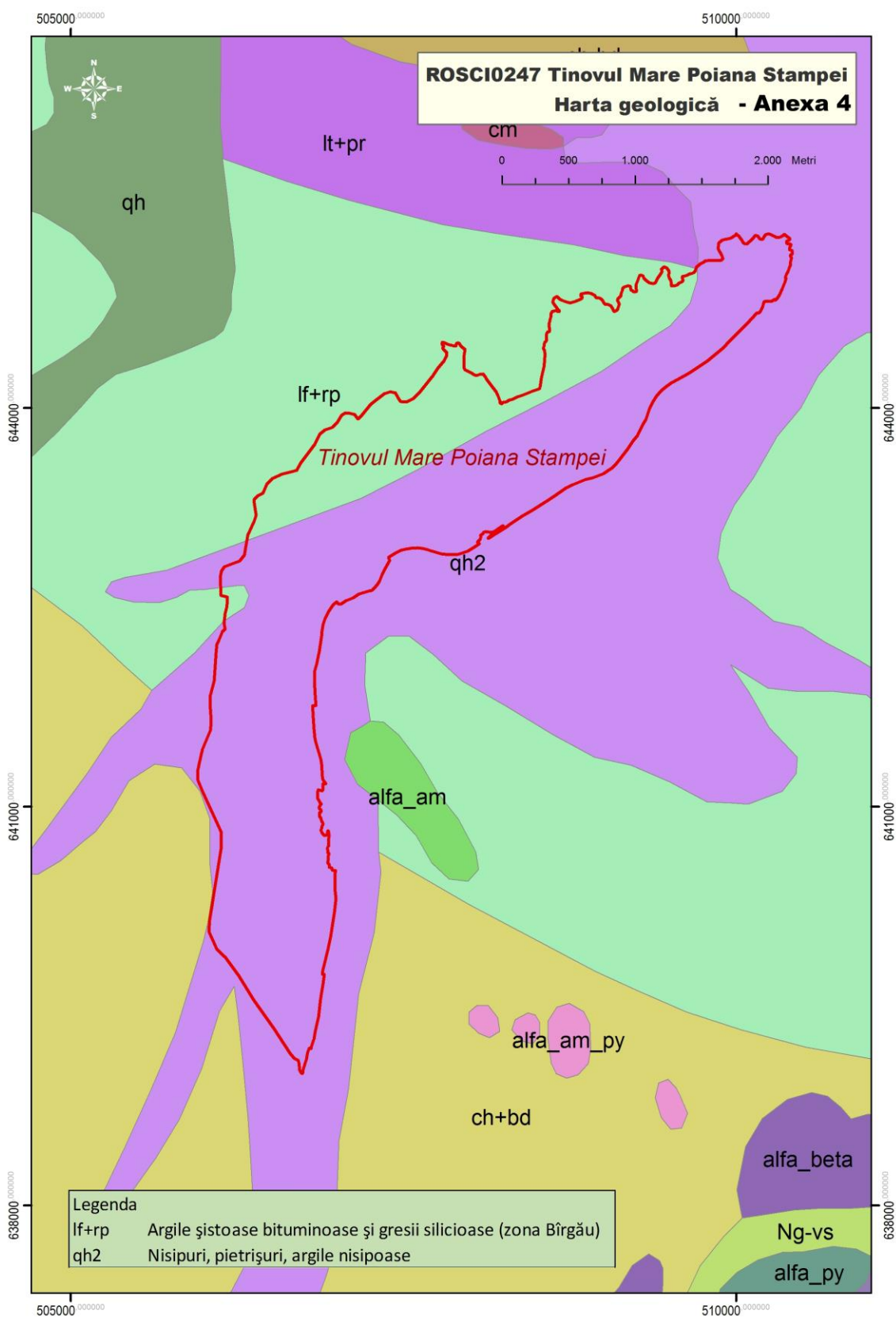
Scara: 1:15 000



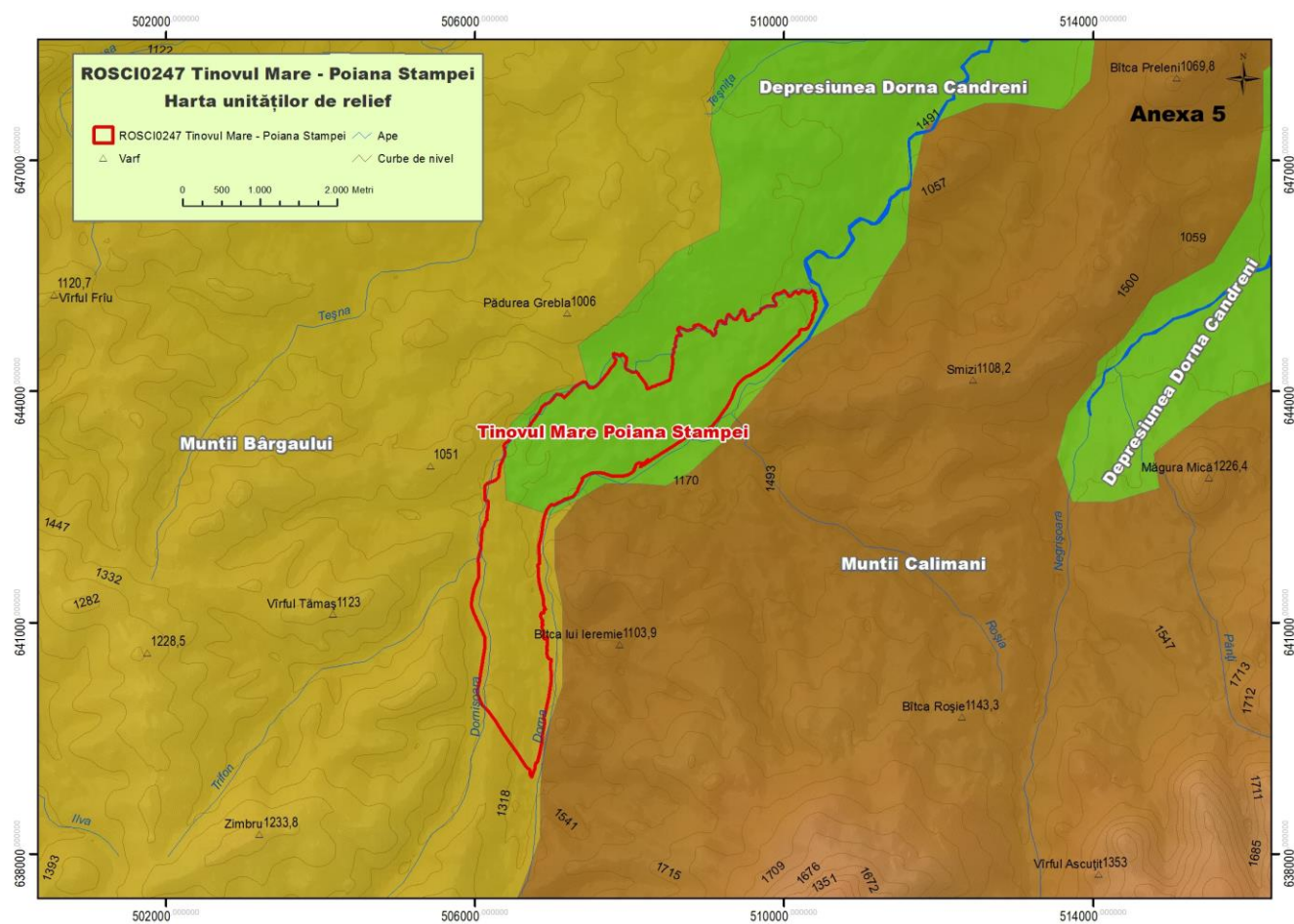
Legenda

Limita ROSCI0247 Tinovul Mare Poiana Stampei

Harta geologică

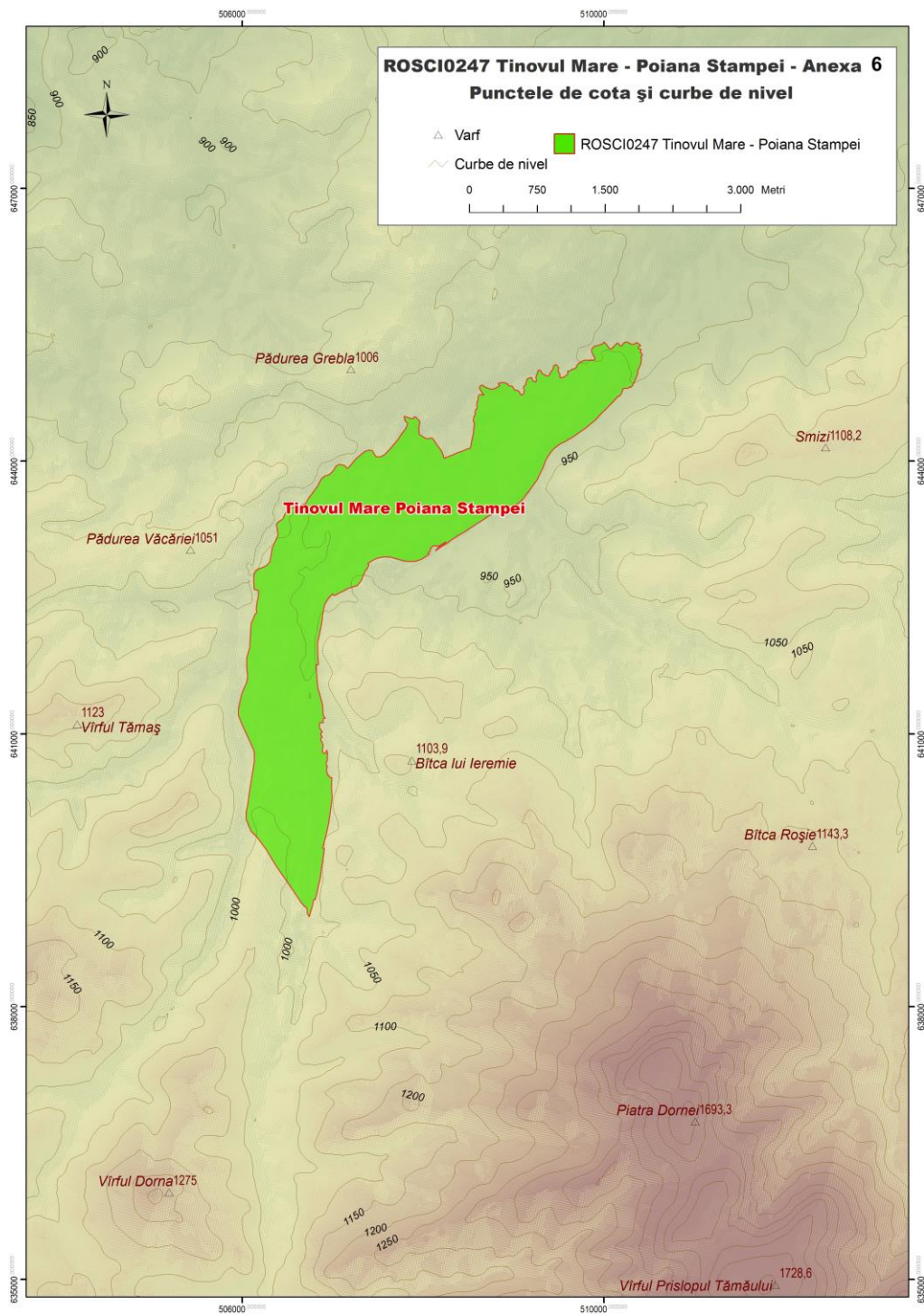


Harta unităților de relief

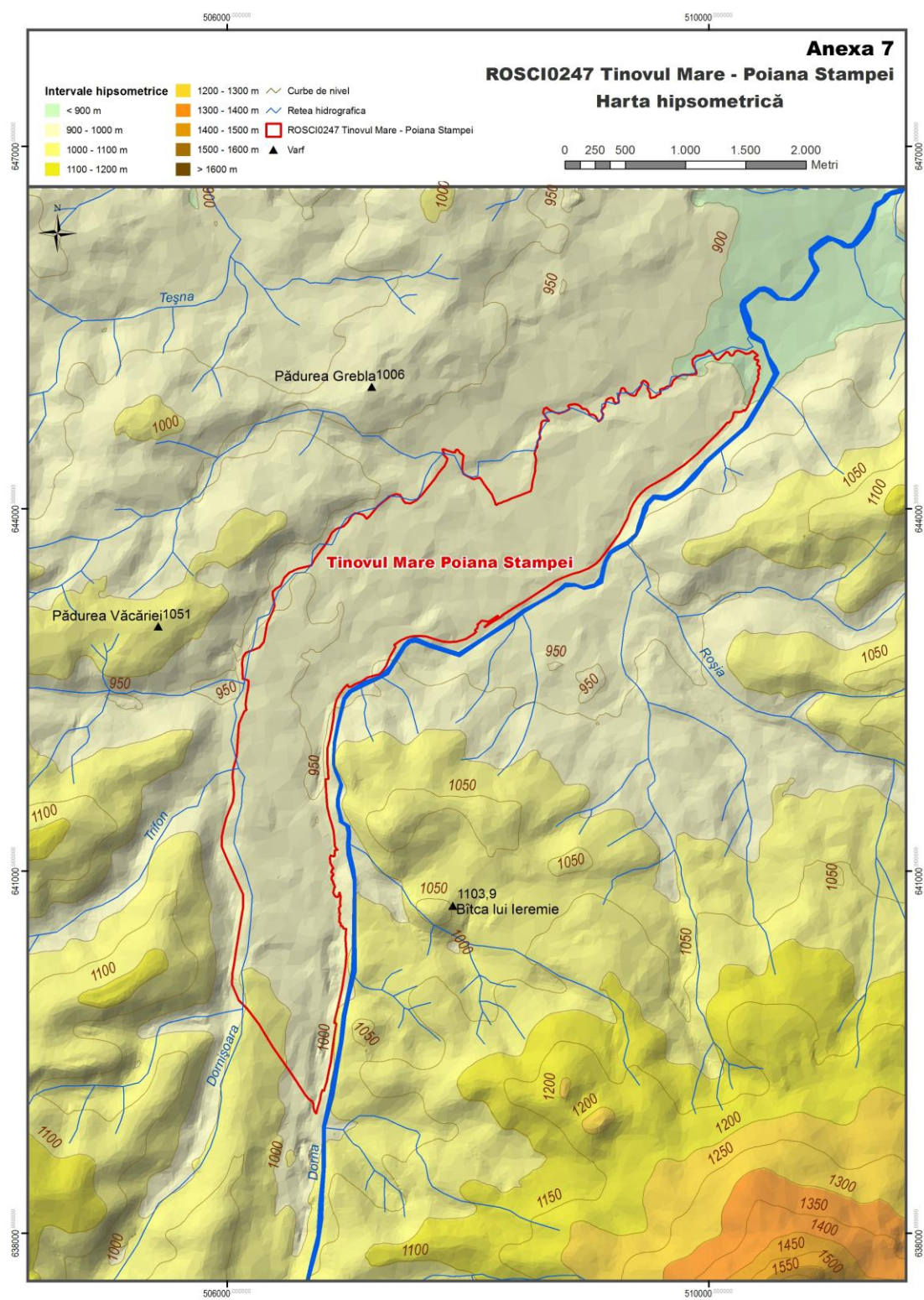


Anexa nr. 6 la Planul de management

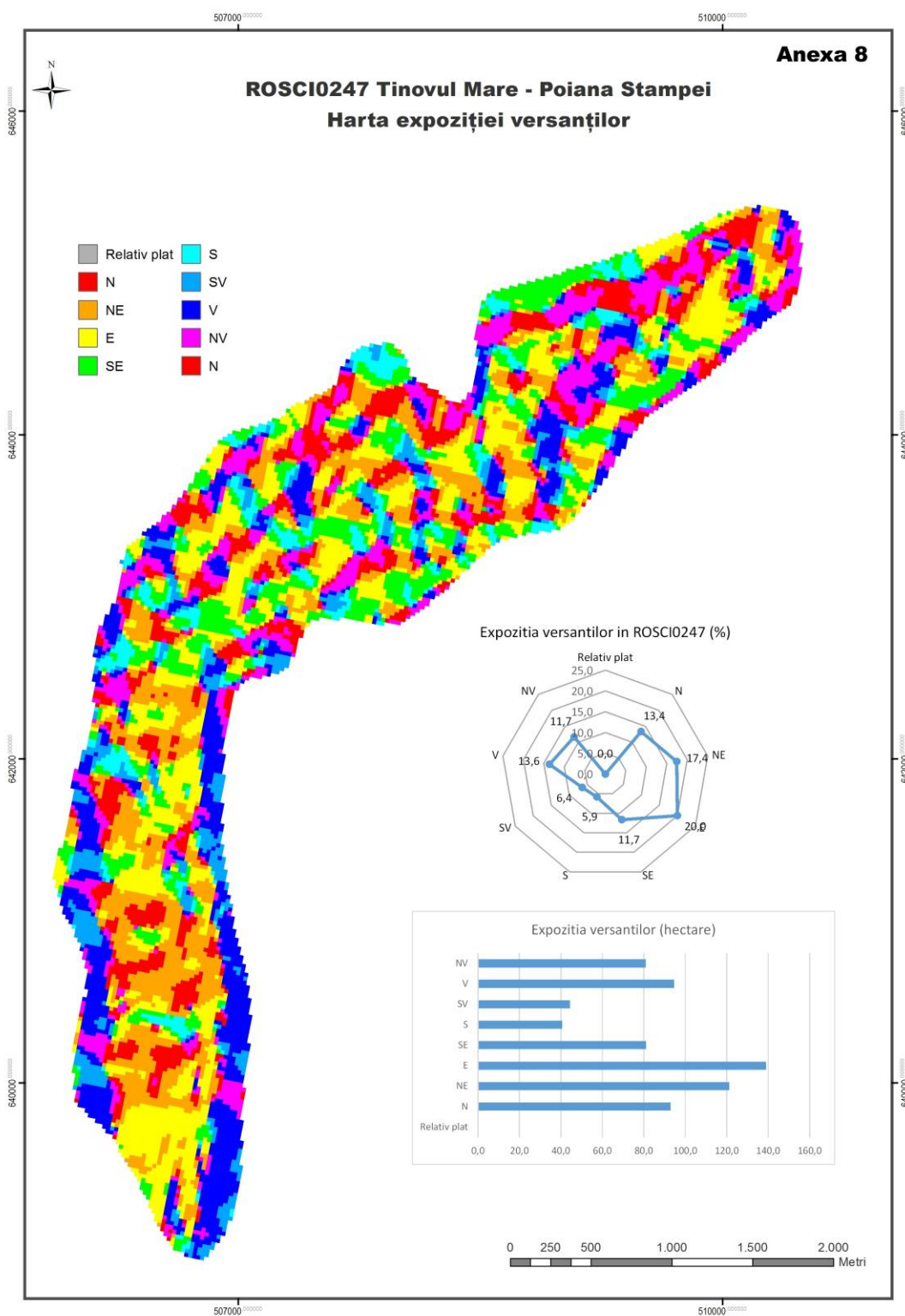
Harta punctelor de cotă și curbelor de nivel



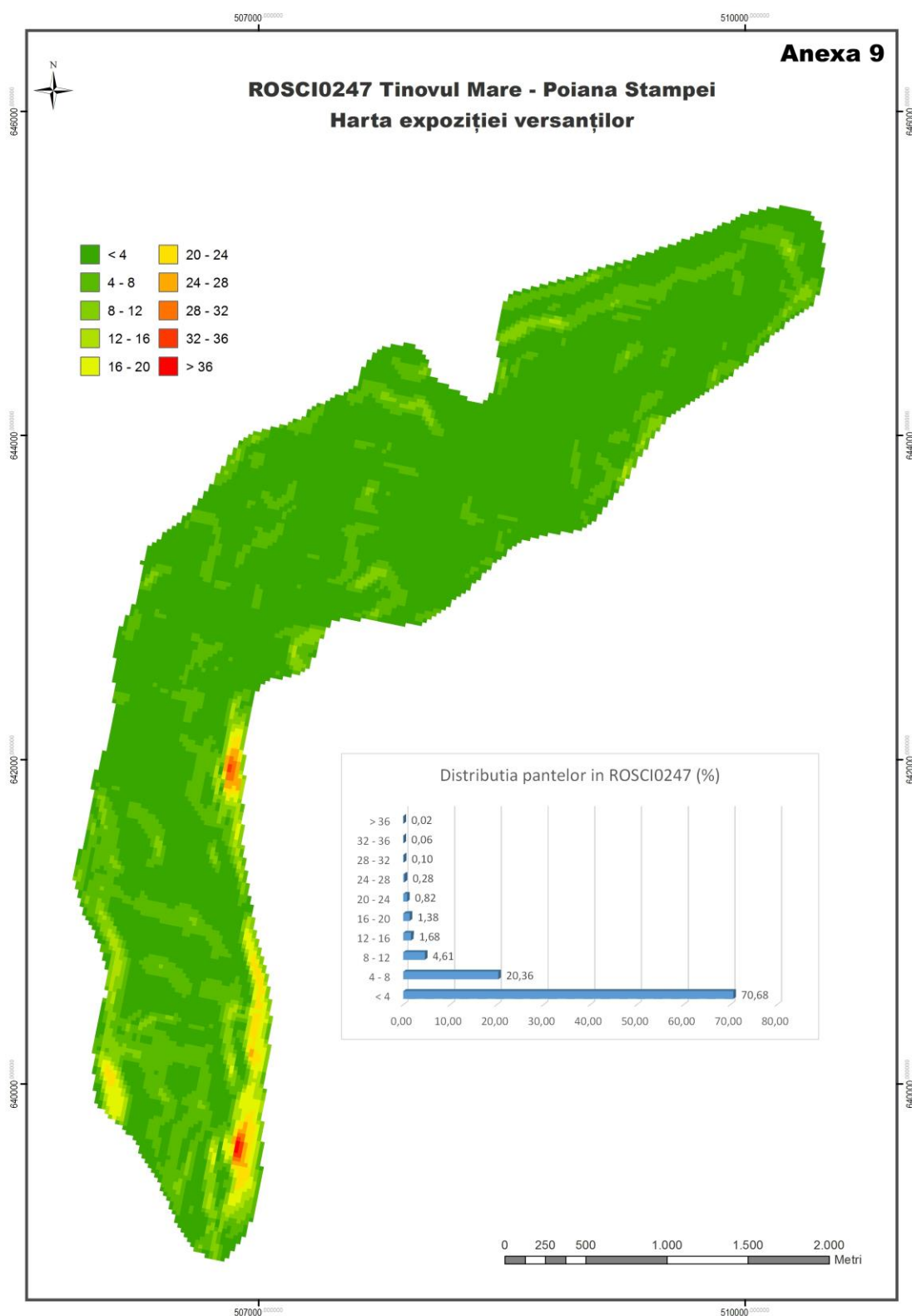
Anexa nr. 7 la Planul de management Harta hipsometrică



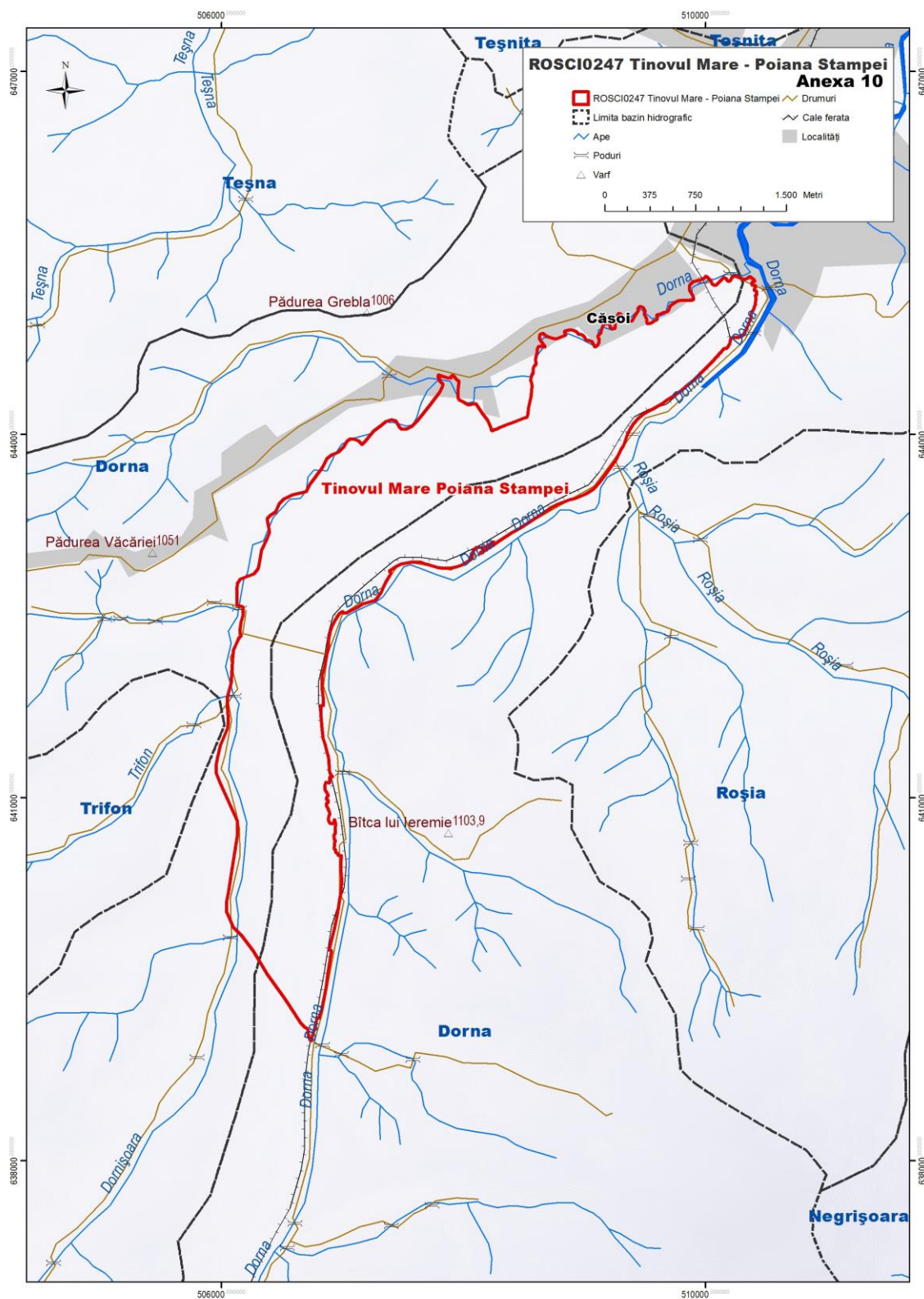
Anexa nr. 8 la Planul de management Harta expoziției versanților



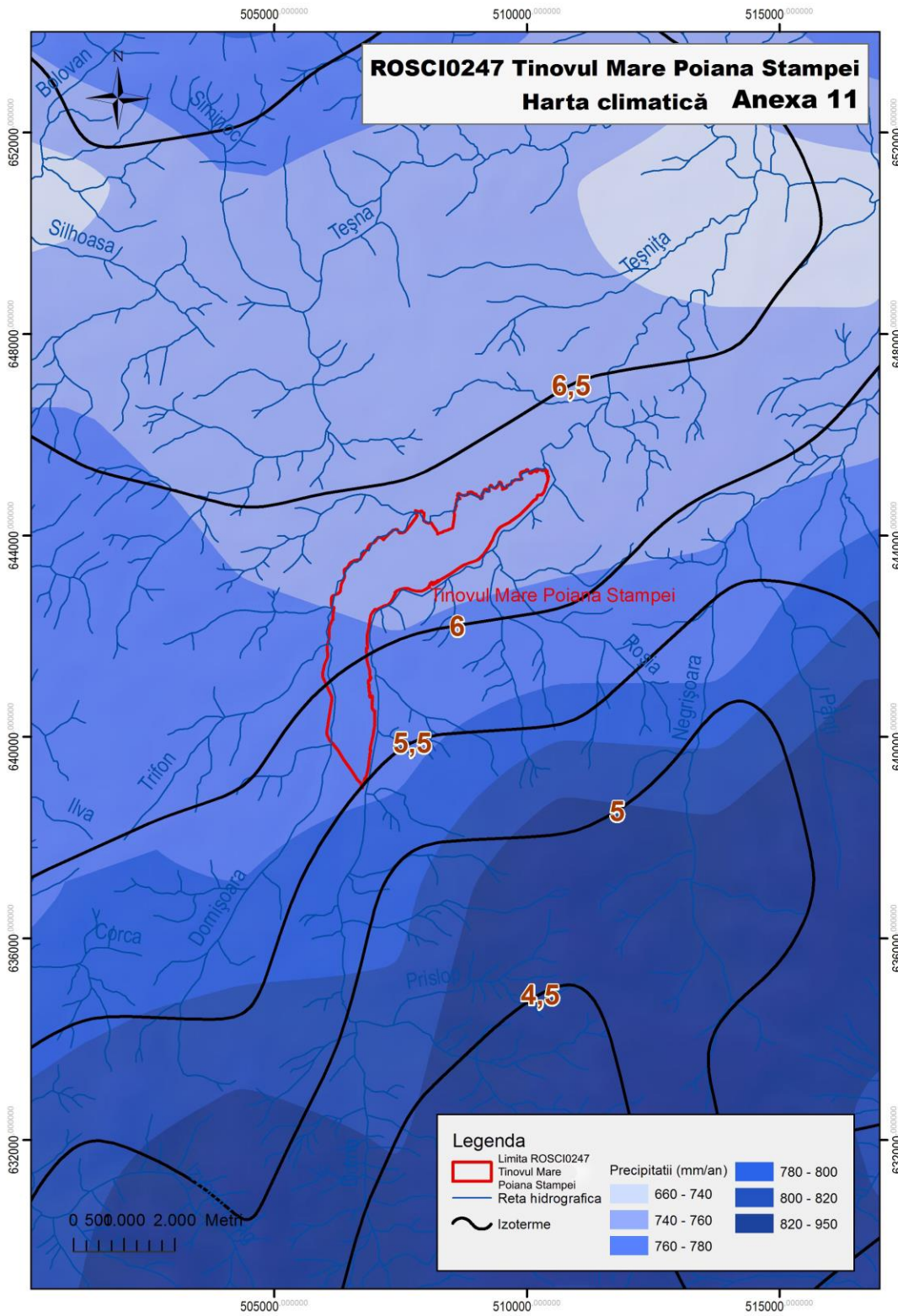
Anexa nr. 9 la Planul de management Harta pantelor



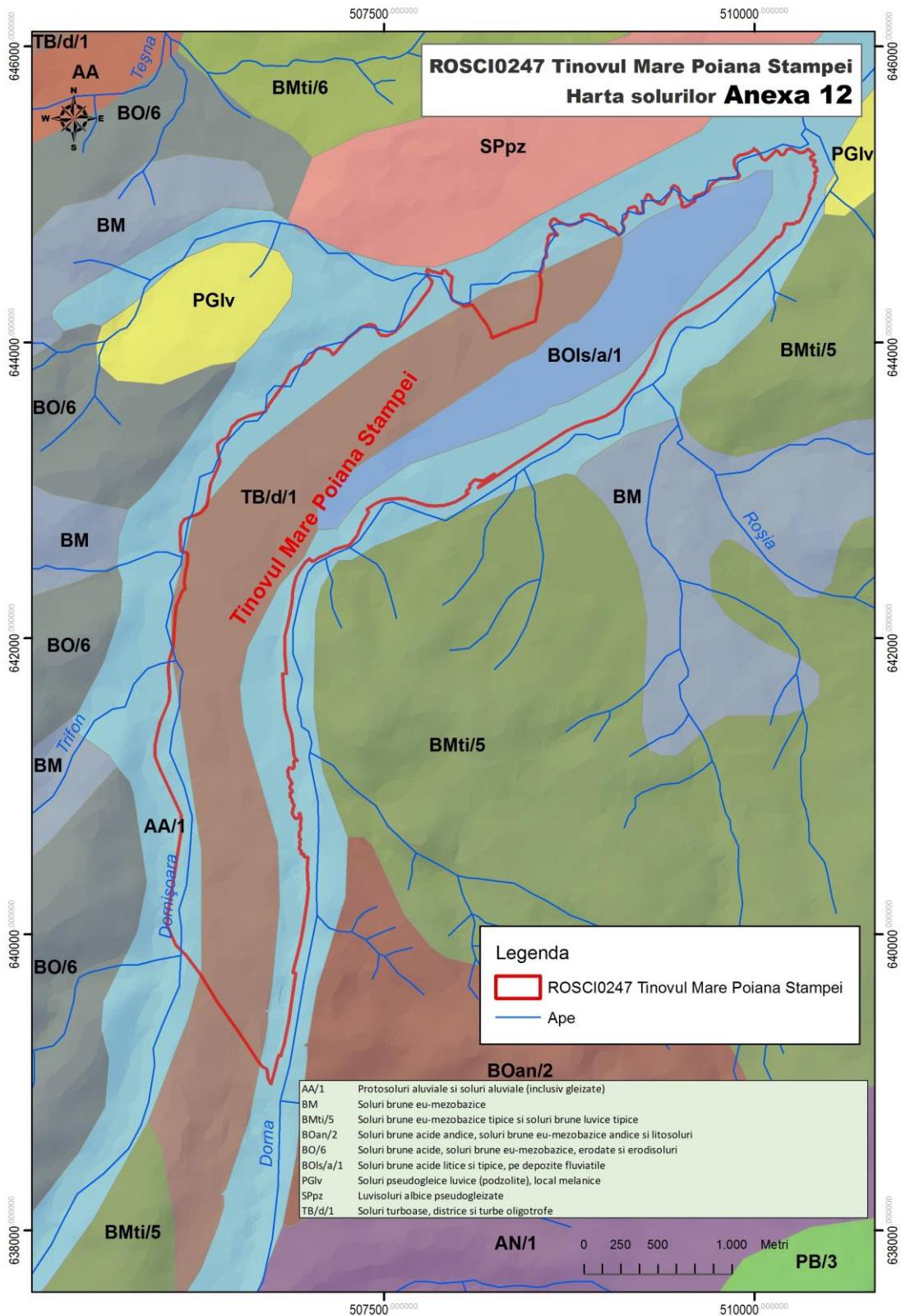
Anexa nr. 10 la Planul de management
Harta hidrografică



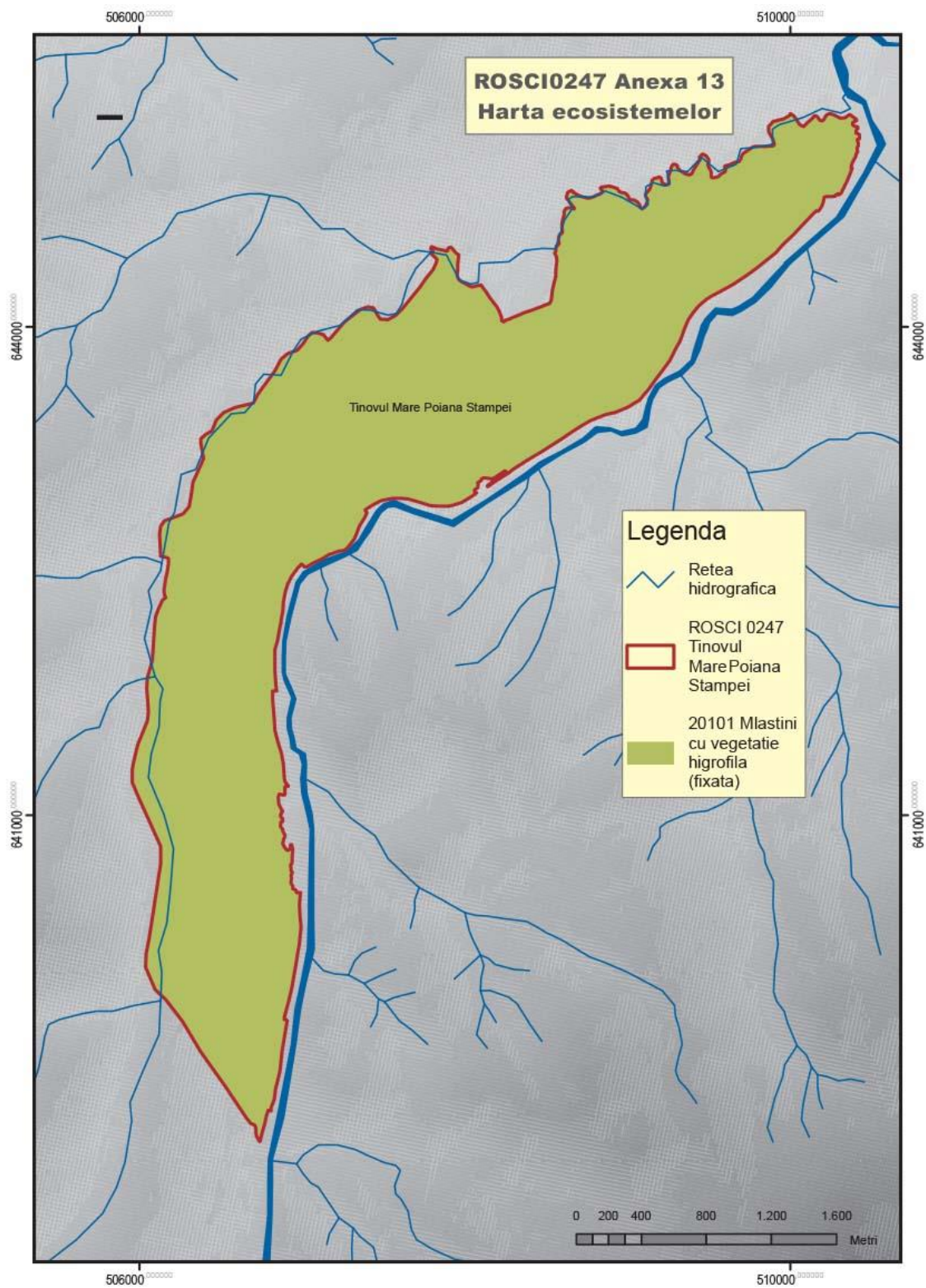
**Anexa nr. 11 la Planul de
management Harta climatică**



Harta solurilor

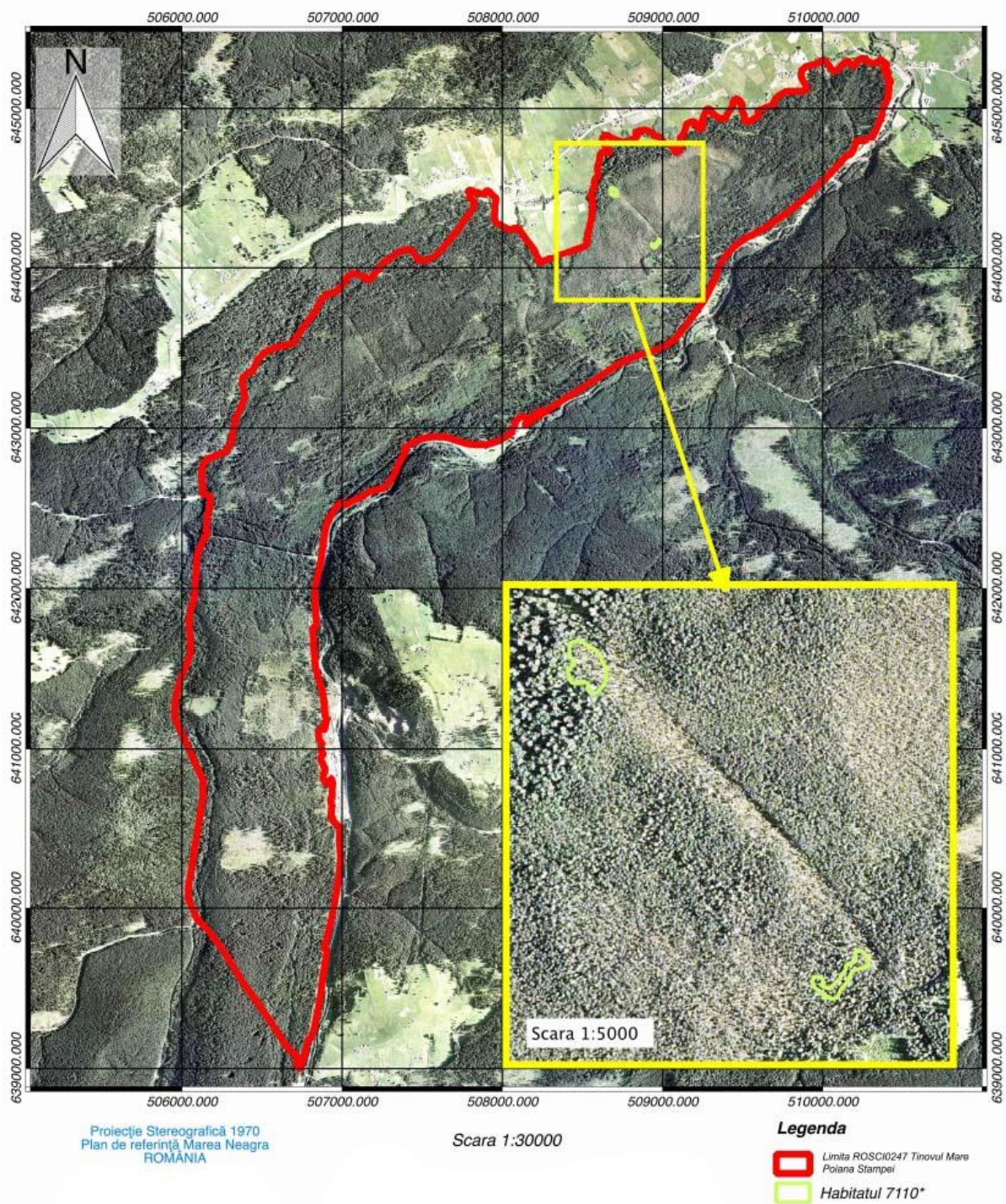


Anexa nr. 13 la Planul de management
Harta ecosistemelor



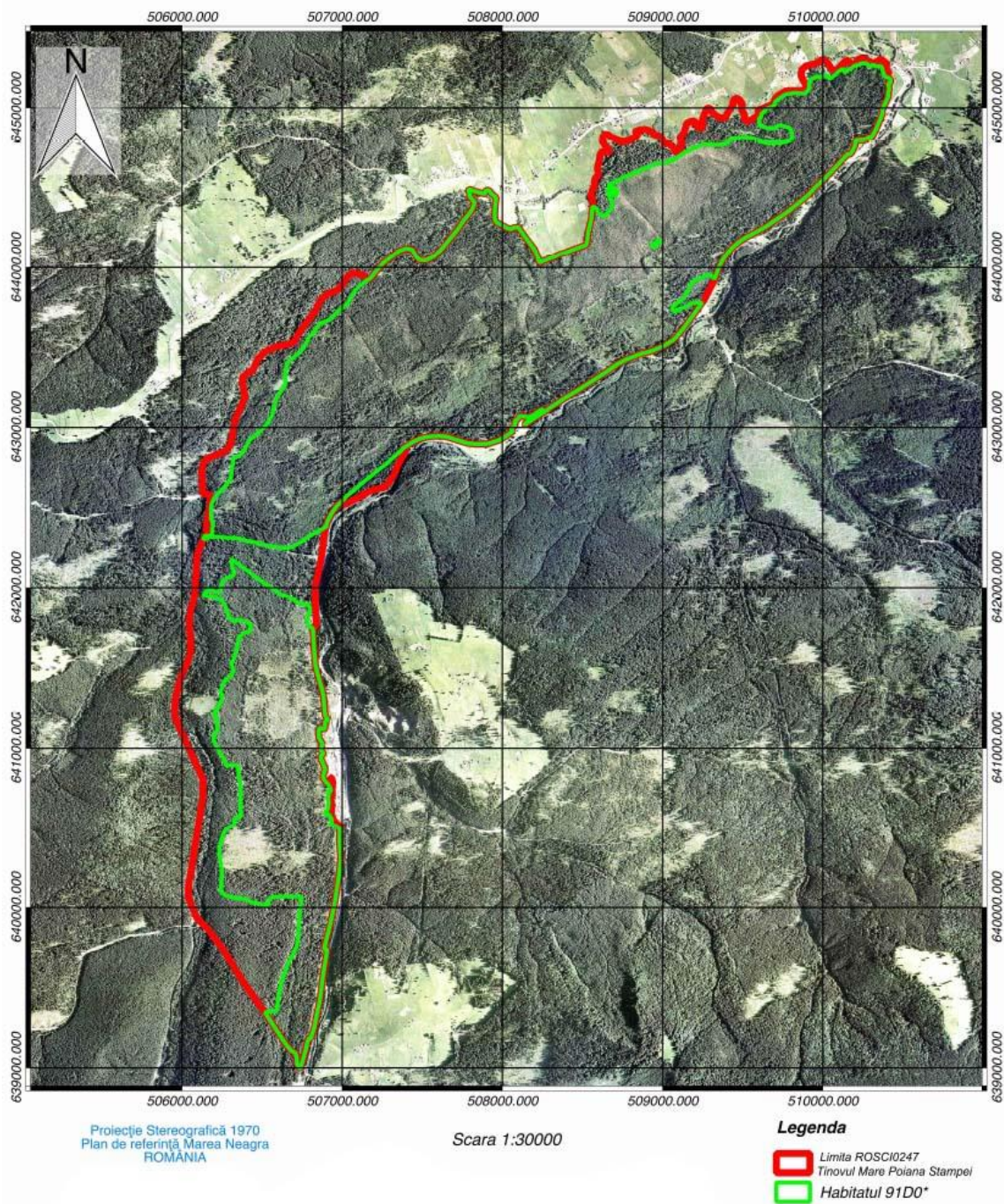
Anexa nr. 14 la Planul de management Harta distribuției habitatului 7110*

Anexa 14
Harta de distribuție a habitatului 7110* în cadrul ROSCI0247 Tinovul Mare Poiana Stampei



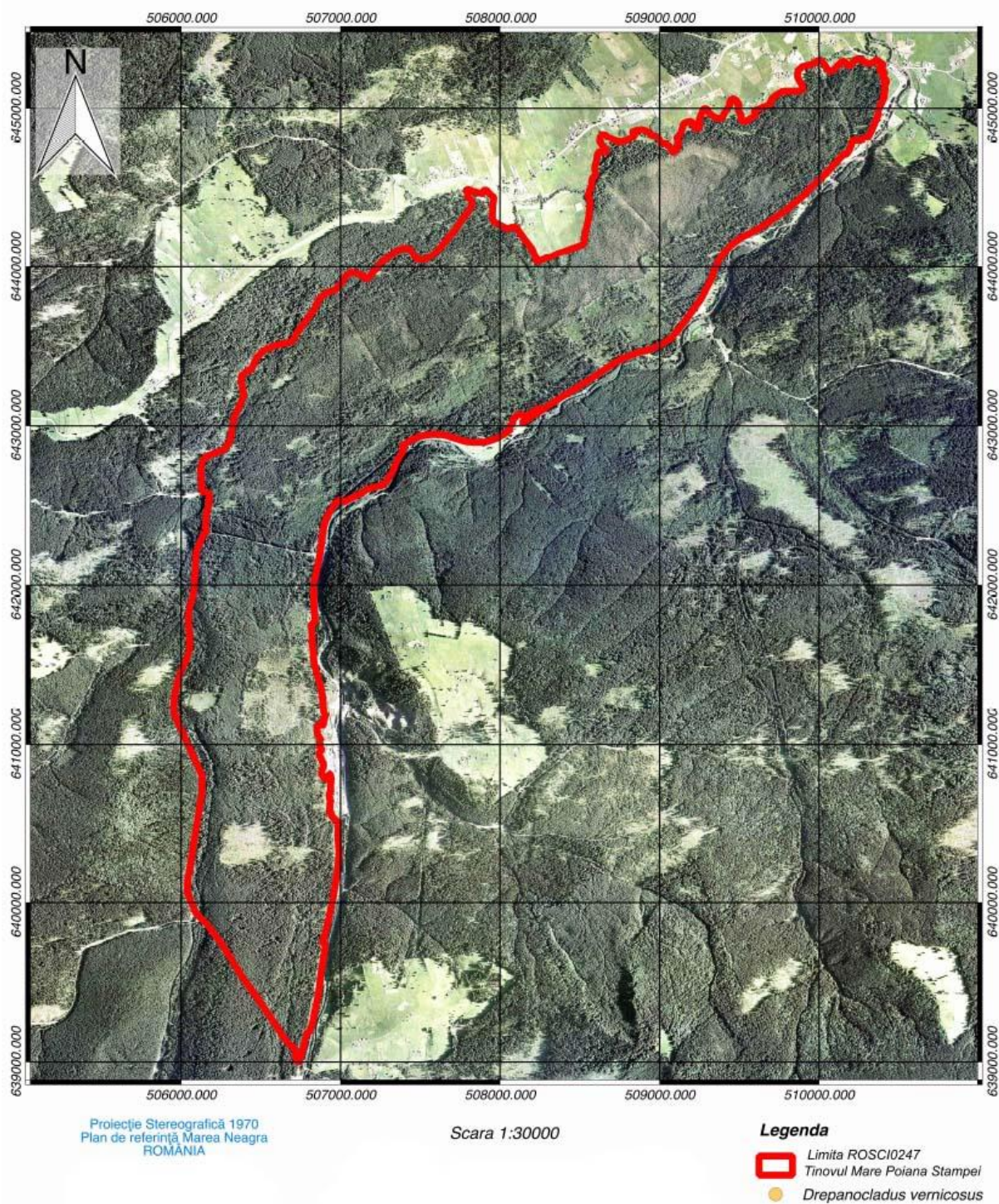
Anexa nr. 15 la Planul de management
Harta distribuției habitatului 91D0*

Anexa 15
Harta de distribuție a habitatului 91D0 în cadrul ROSCI0247 Tinovul Mare Poiana Stampeii*



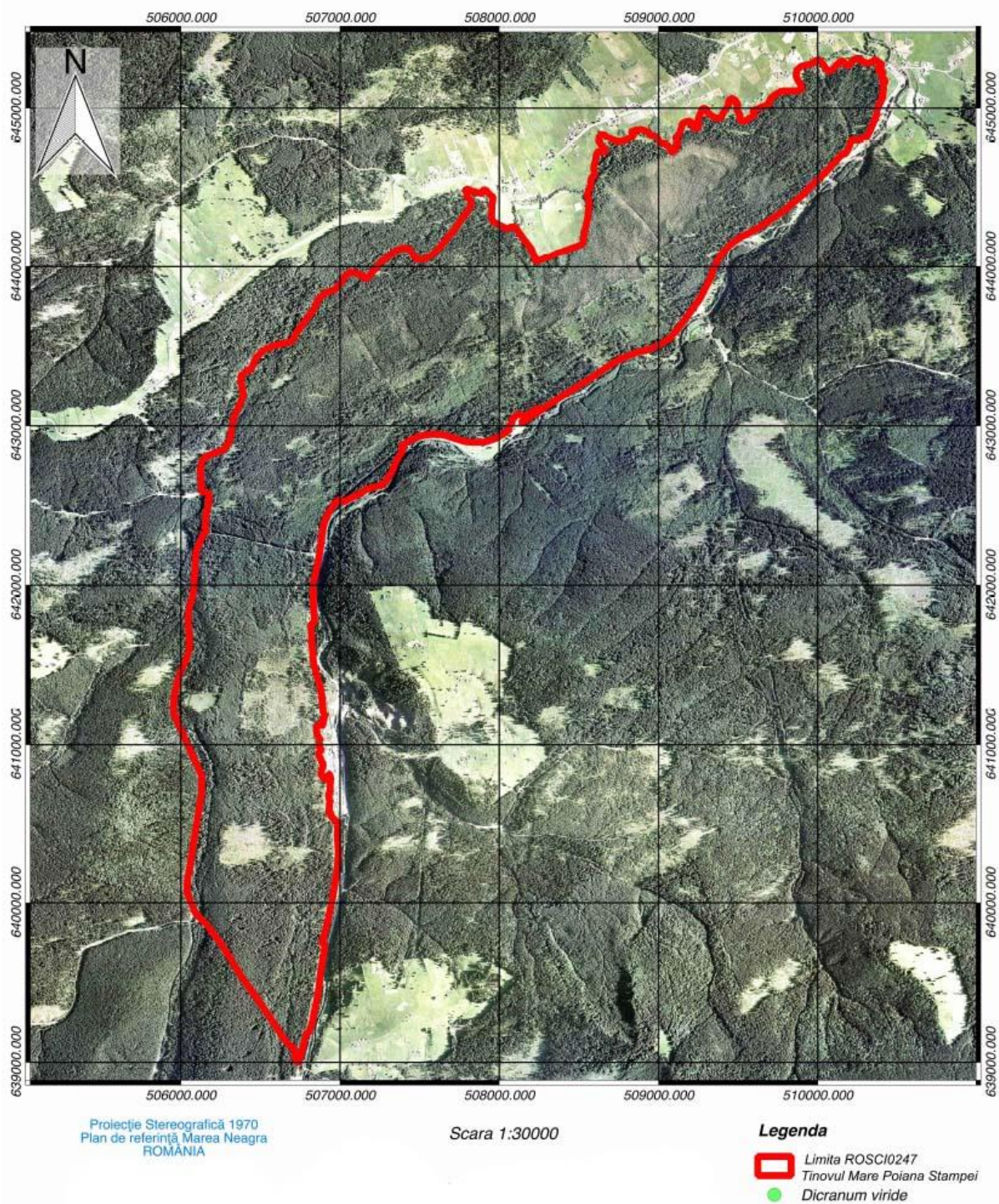
Anexa nr. 16 la Planul de management
Harta distribuției speciei mușchi de pământ seceră -*Drepanocladus vernicosus*

Anexa 16
Harta de distribuție a speciei *Drepanocladus vernicosus* în cadrul ROSCI0247 Tinovul Mare Poiana Stampei



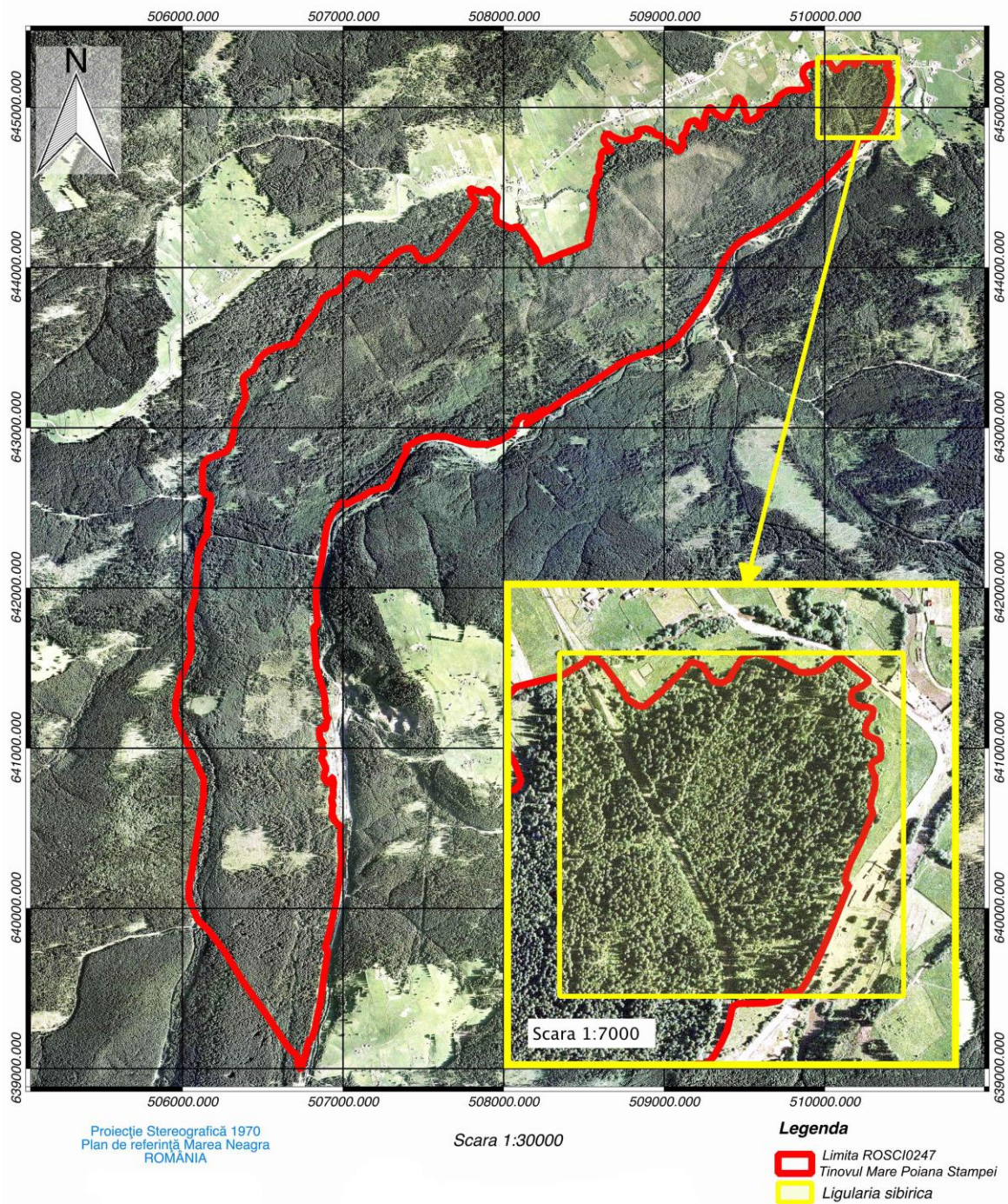
Anexa nr. 17 1a Planul de management
Harta distribuției speciei mușchi de pământ furculiță - *Dicranum viride*

Anexa 17
Harta de distribuție a speciei *Dicranum viride* în cadrul ROSCI0247 Tinovul Mare Poiana Stampei



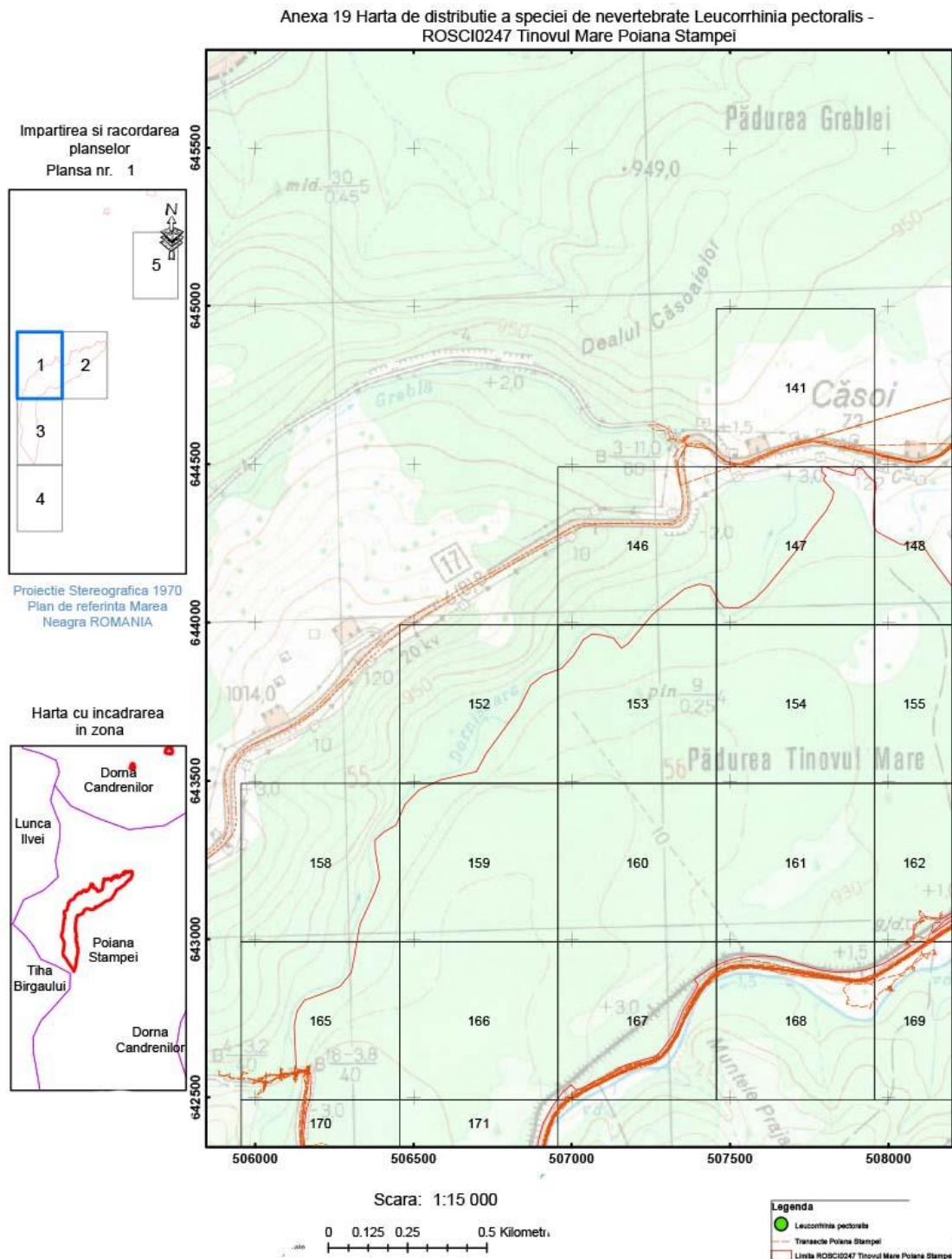
Anexa nr. 18 la Planul de management
Harta distribuției speciei curechi de munte - *Ligularia sibirica*

Anexa 18
Harta de distribuție a speciei *Ligularia sibirica* în cadrul ROSCI0247 Tinovul Mare Poiana Stampei



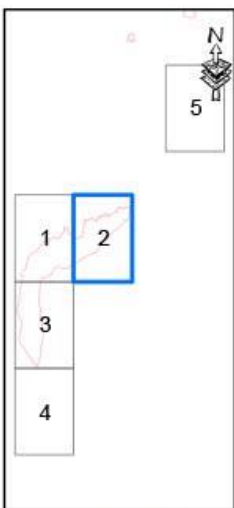
Anexa nr. 19 la Planul de management

Harta distribuției speciei calul dracului - *Leucorrhinia pectoralis* și *Cordulegaster heros*



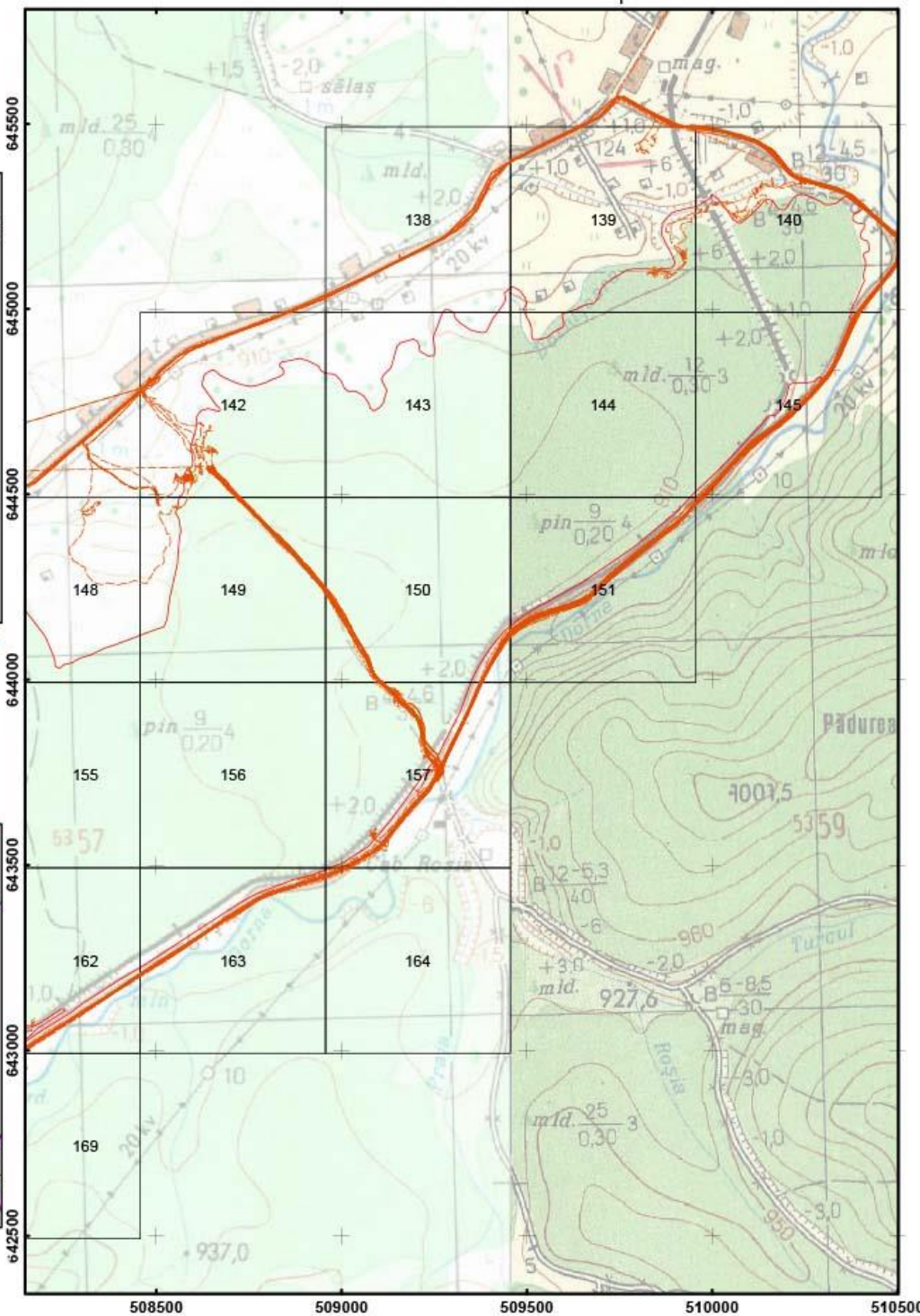
Anexa 19 Harta de distributie a speciei de nevertebrate *Leucorrhinia pectoralis* - ROSCI0247 Tinovul Mare Poiana Stampei

Impartirea si racordarea
planșelor
Plansa nr. 2




Proiectie Stereografica 1970
Plan de referinta Marea
Neagra ROMANIA


Harta cu incadrarea
in zona



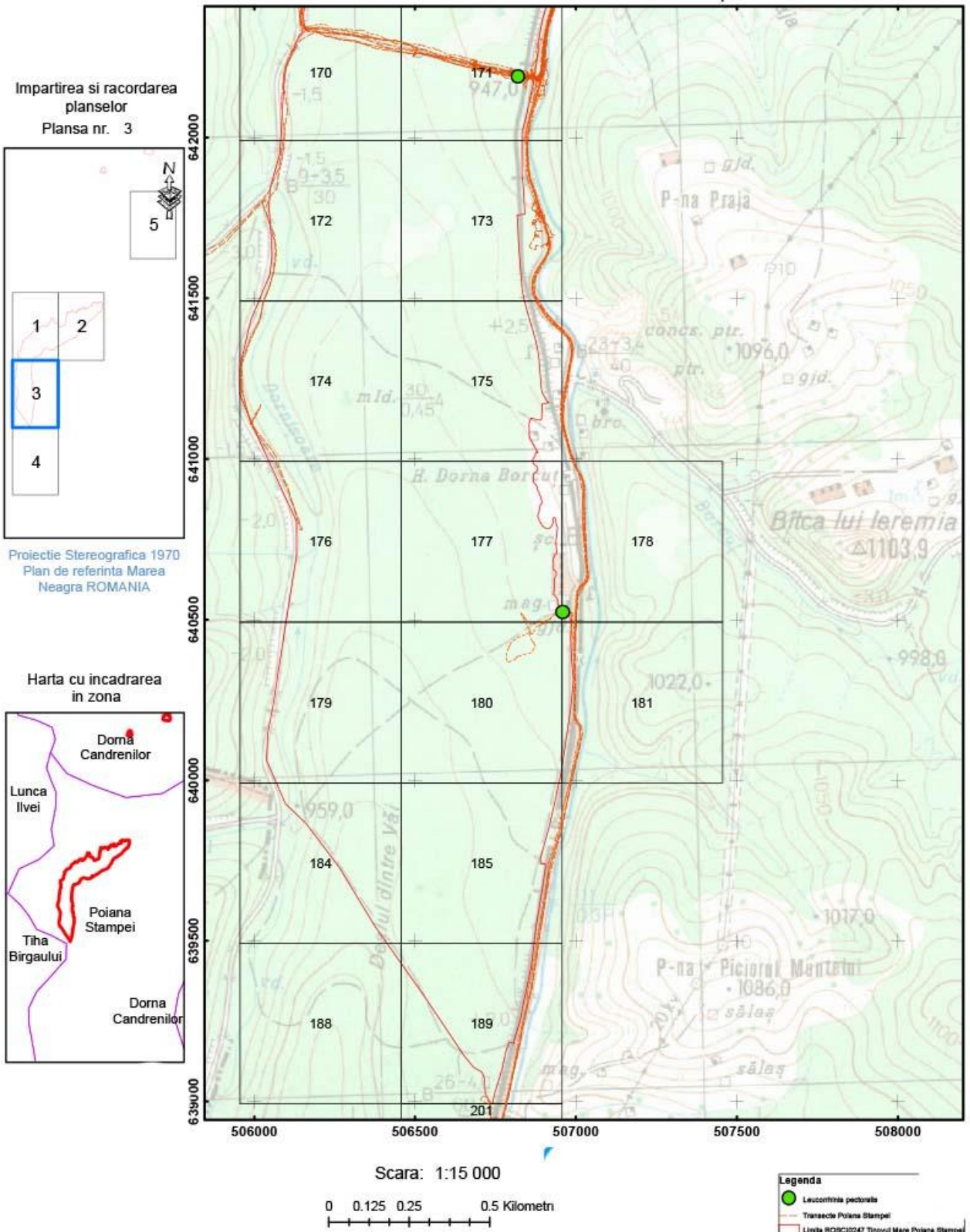
Scara: 1:15 000



Legenda

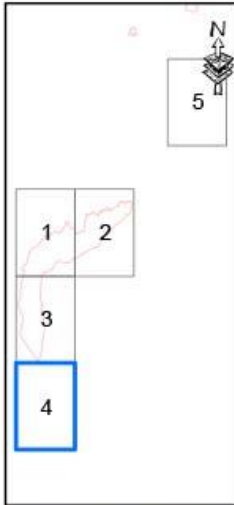


Anexa 19 Harta de distributie a speciei de nevertebrate *Leucorrhinia pectoralis* - ROSCI0247 Tinovul Mare Poiana Stampei



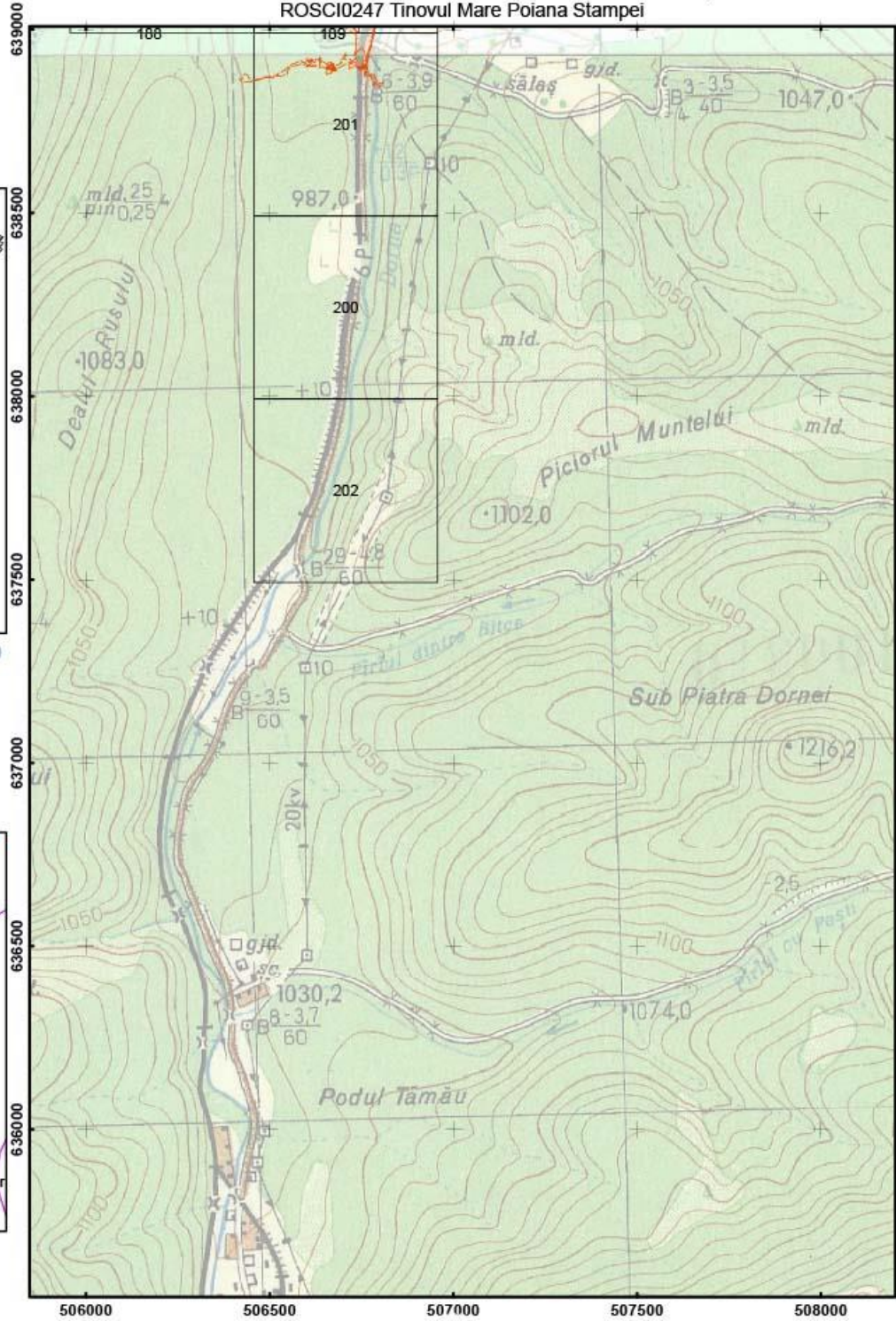
Anexa 19 Harta de distributie a speciei de nevertebrate *Leucorhina pectoralis* - ROSCI0247 Tinovul Mare Poiana Stampei

Impartirea si racordarea
planșelor
Plansa nr. 4



Proiecție Stereografică 1970
Plan de referință Marea
Neagră ROMANIA

Harta cu încadrarea
în zona



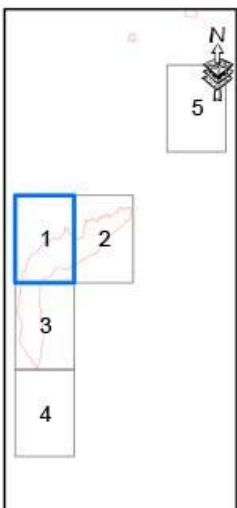
Scara: 1:15 000

0 0.125 0.25 0.5 Kilometr



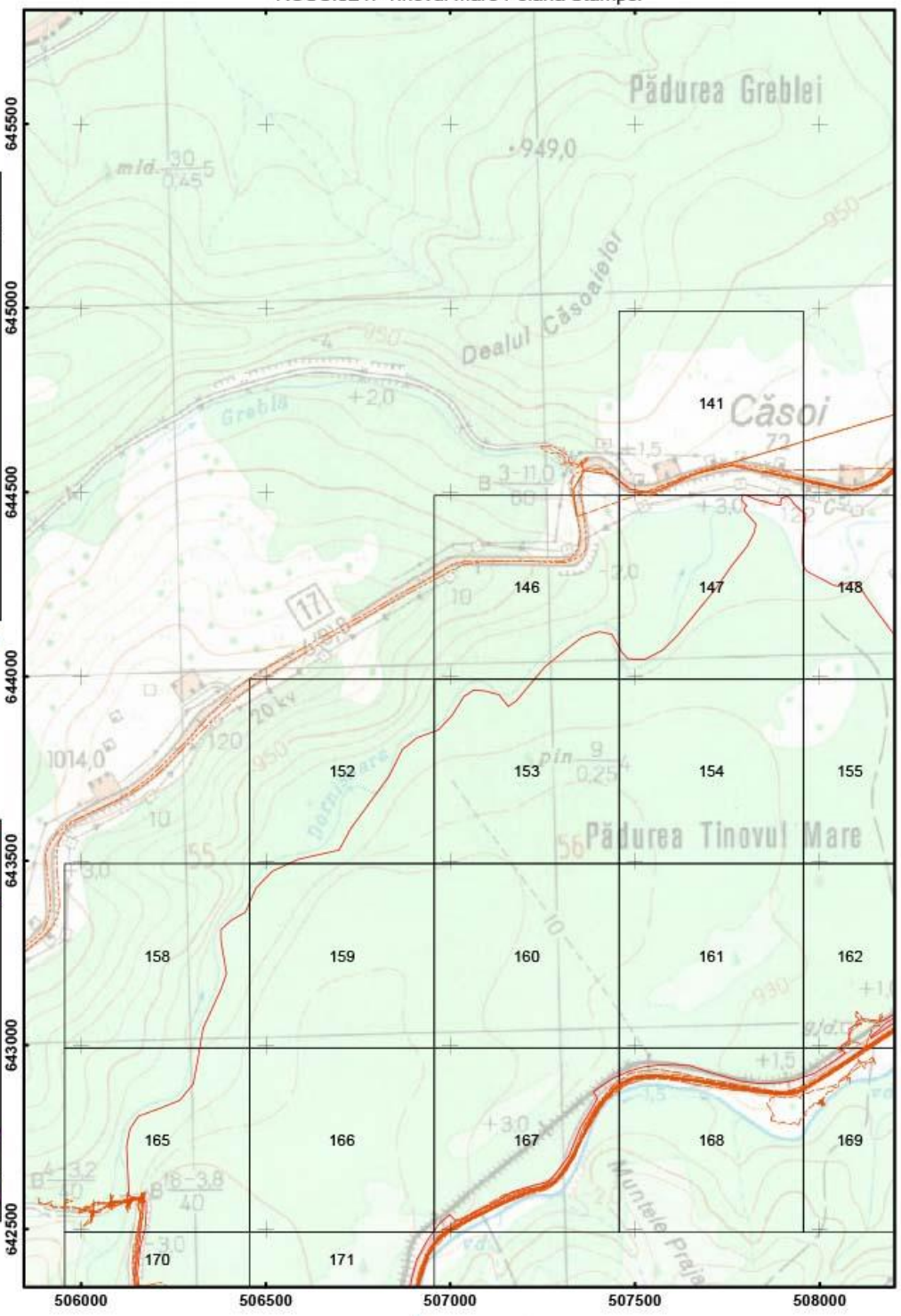
Anexa 19 Harta de distributie a speciei de nevertebrate Cordulegaster heros -
ROSCI0247 Tinovul Mare Poiana Stampei

Impartirea si racordarea
planșelor
Plansa nr. 1

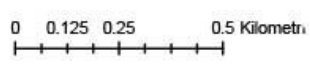


Proiecție Stereografică 1970
Plan de referință Marea
Neagră ROMANIA

Harta cu încadrarea
în zona



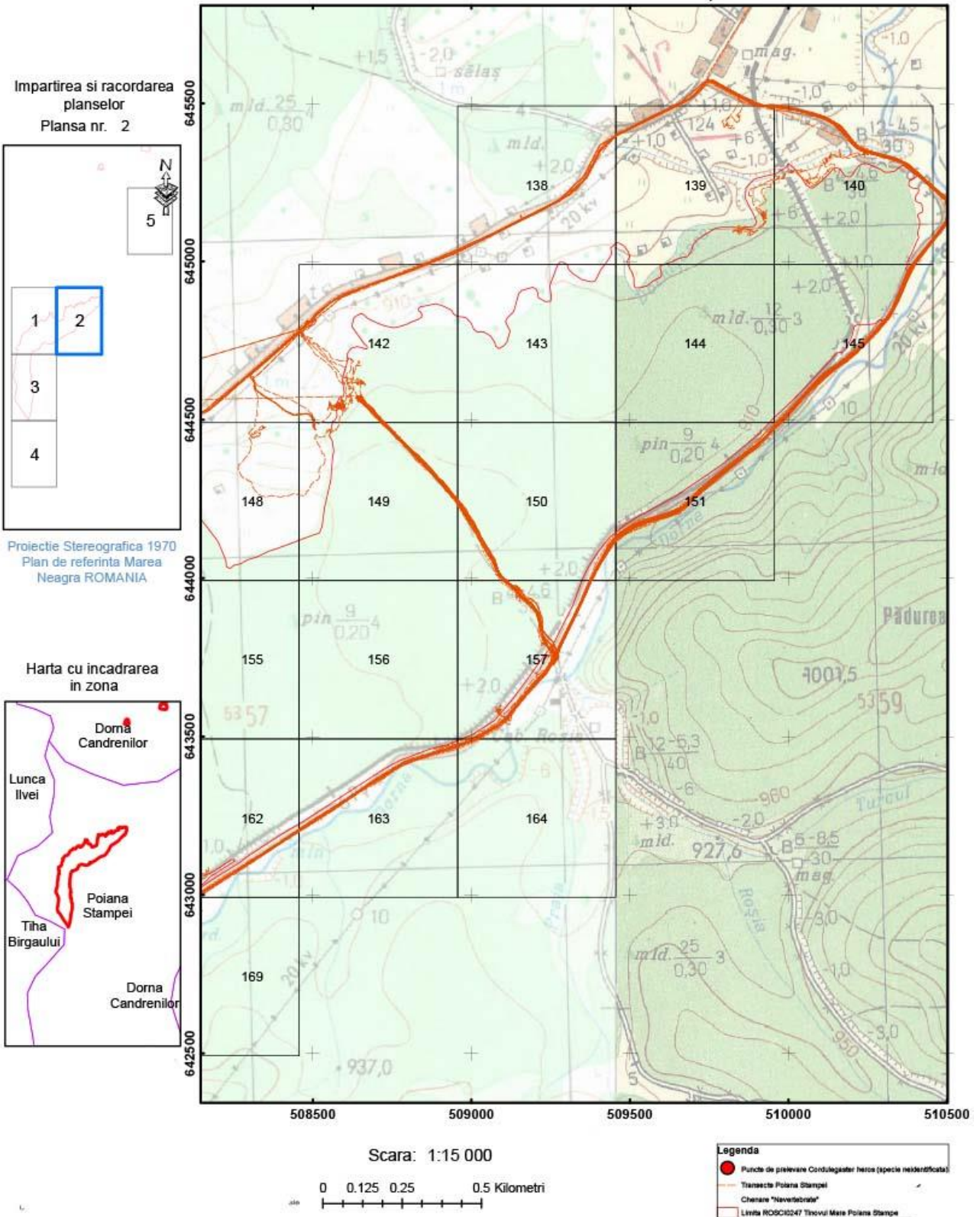
Scara: 1:15 000



Legenda

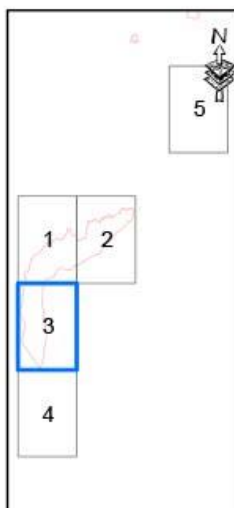
- Puncte de prelevare Cordulegaster heros (specie neidentificată)
- Transecte Poiana Stampei
- Chenare "Nevertebrate"
- Livada ROSCI0247 Tinovul Mare Poiana Stampei

Anexa 19 Harta de distributie a speciei de nevertebrate Cordulegaster heros -
ROSCI0247 Tinovul Mare Poiana Stampei



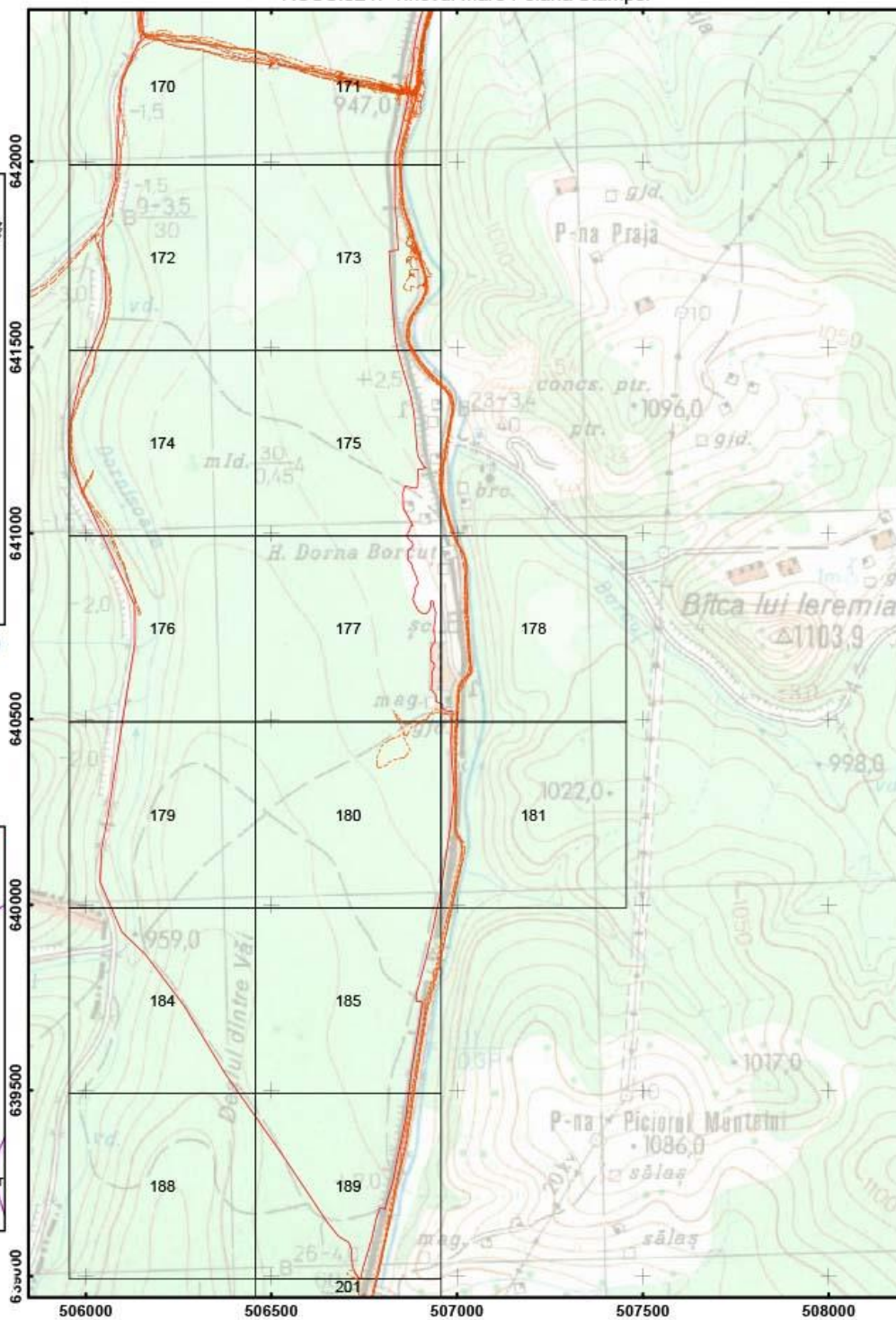
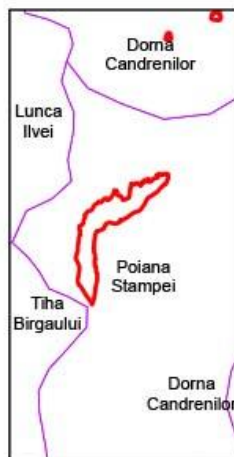
Anexa 19 Harta de distributie a speciei de nevertebrate Cordulegaster heros -
ROSCI0247 Tinovul Mare Poiana Stampei

Impartirea si racordarea
planselor
Plansa nr. 3




Proiectie Stereografica 1970
Plan de referinta Marea
Neagra ROMANIA

Harta cu incadrarea
in zona



Scara: 1:15 000

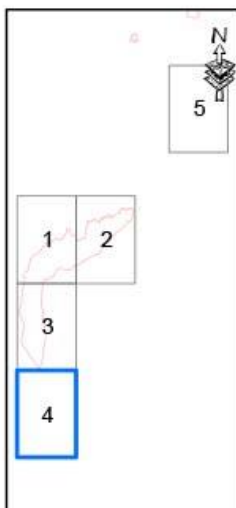


Legenda

- Puncte de prelevare Cordulegaster heros (specie neidentificata)
- Transecte Poiana Stampei
- Canalul "Navelestruie"
- - - Limita ROSCI0247 Tinovul Mare Poiana Stampei

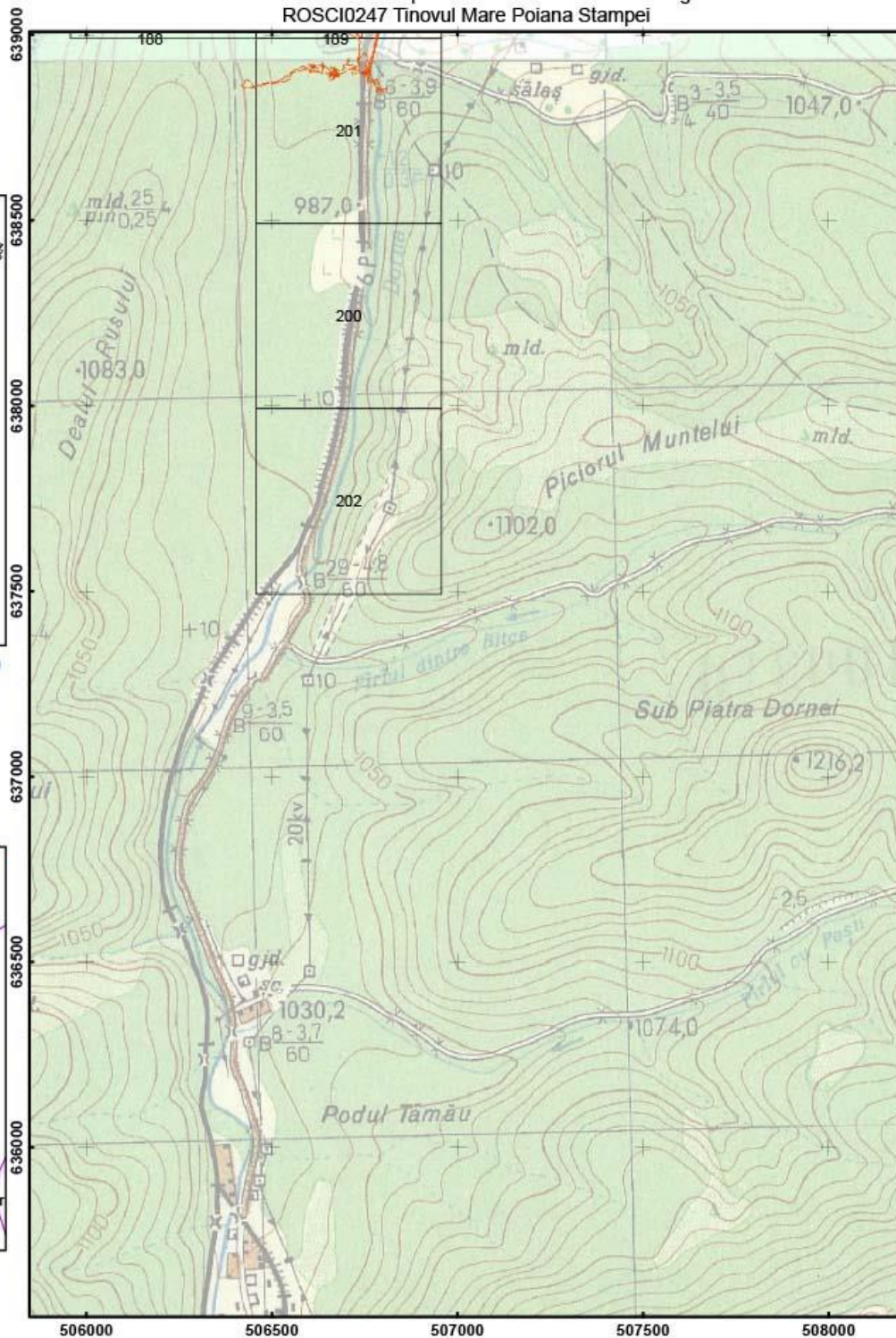
Anexa 19 Harta de distributie a speciei de nevertebrate Cordulegaster heros - ROSCI0247 Tinovul Mare Poiana Stampei

Impartirea si racordarea planșelor
Planșa nr. 4




Proiecție Stereografică 1970
Plan de referință Marea Neagră ROMANIA

Harta cu încadrarea în zona

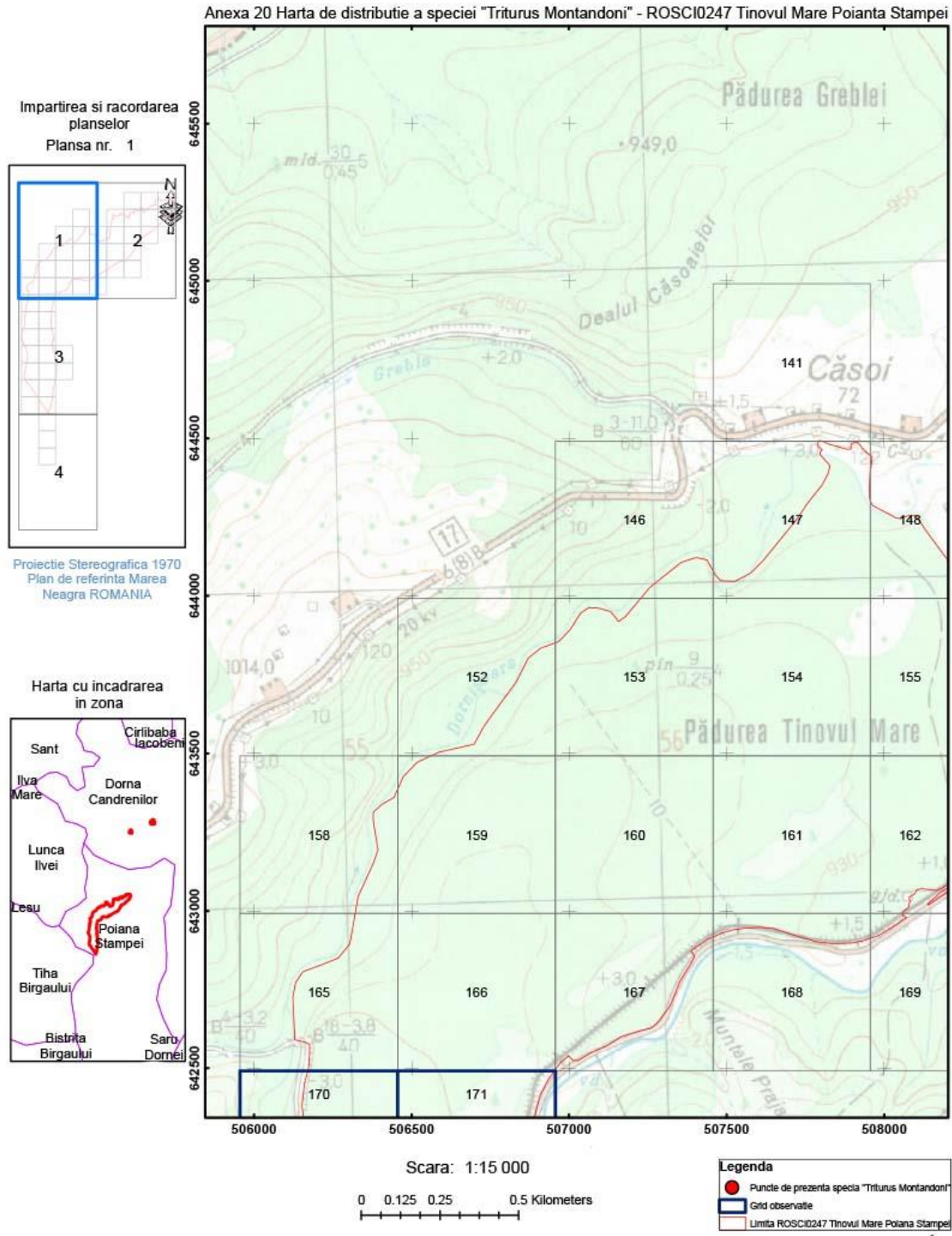


Scara: 1:15 000

0 0.125 0.25 0.5 Kilometri.

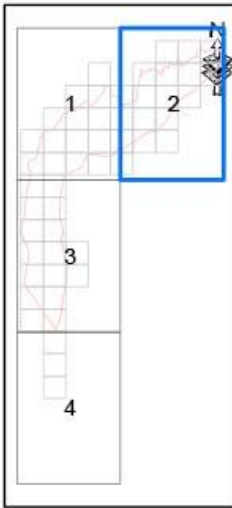


Harta distribuției speciei triton carpatic – *Triturus montandoni*



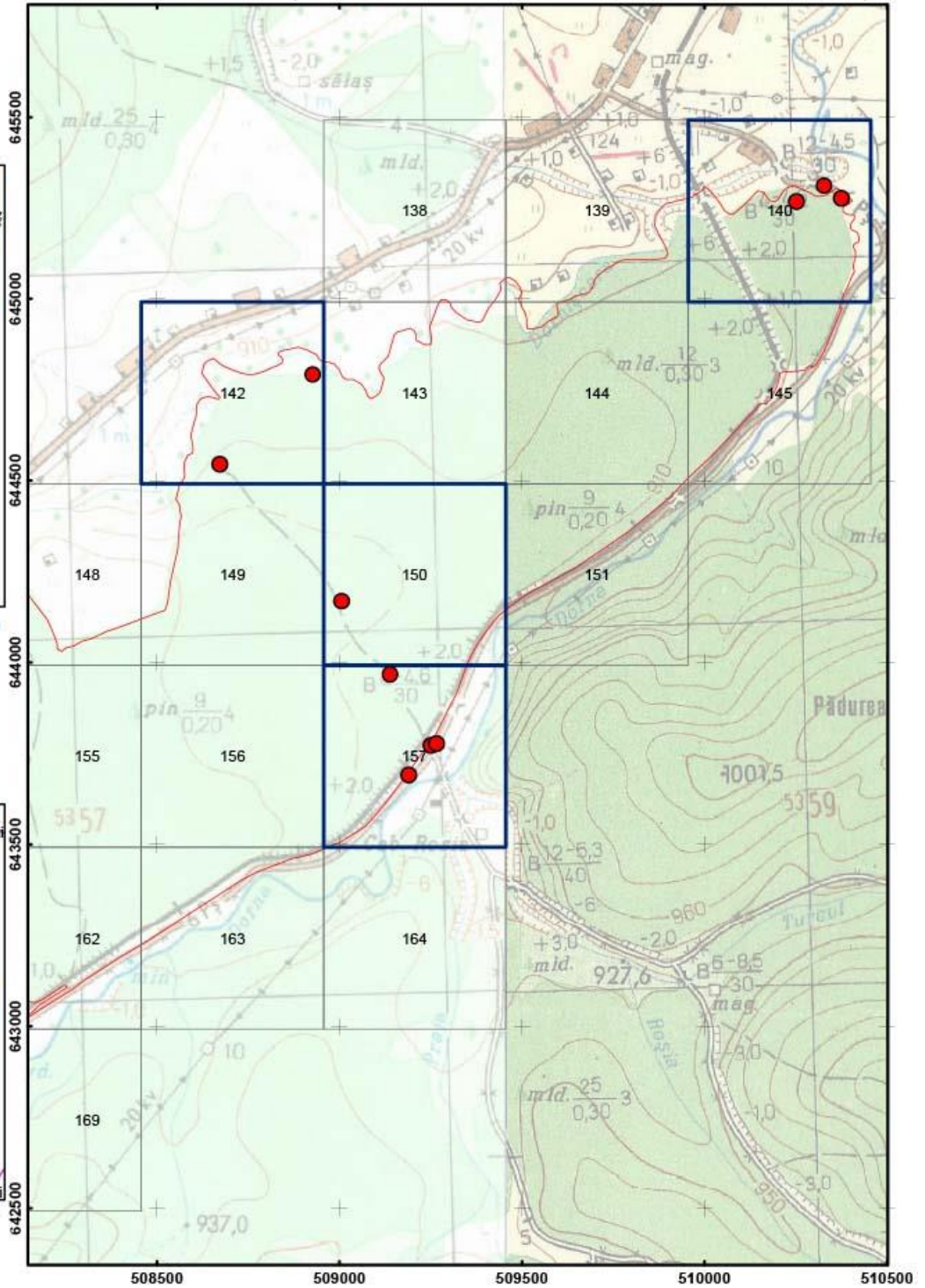
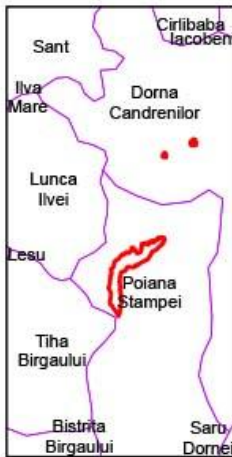
Anexa 20 Harta de distributie a speciei "Triturus Montandoni" - ROSCI0247 Tinovul Mare Poiana Stampei

Impartirea si racordarea
planșelor
Plansa nr. 2



Proiecție Stereografică 1970
Plan de referință Marea
Neagră ROMANIA

Harta cu încadrarea
în zona



Scara: 1:15 000

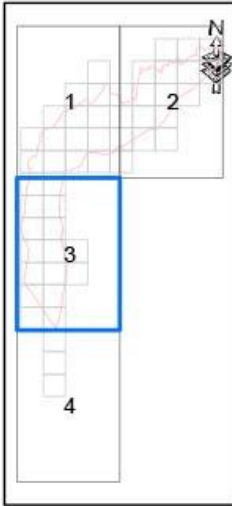


Legenda

- Puncte de prezență specie "Triturus Montandoni"
- Grid observație
- Limita ROSCI0247 Tinovul Mare Poiana Stampei

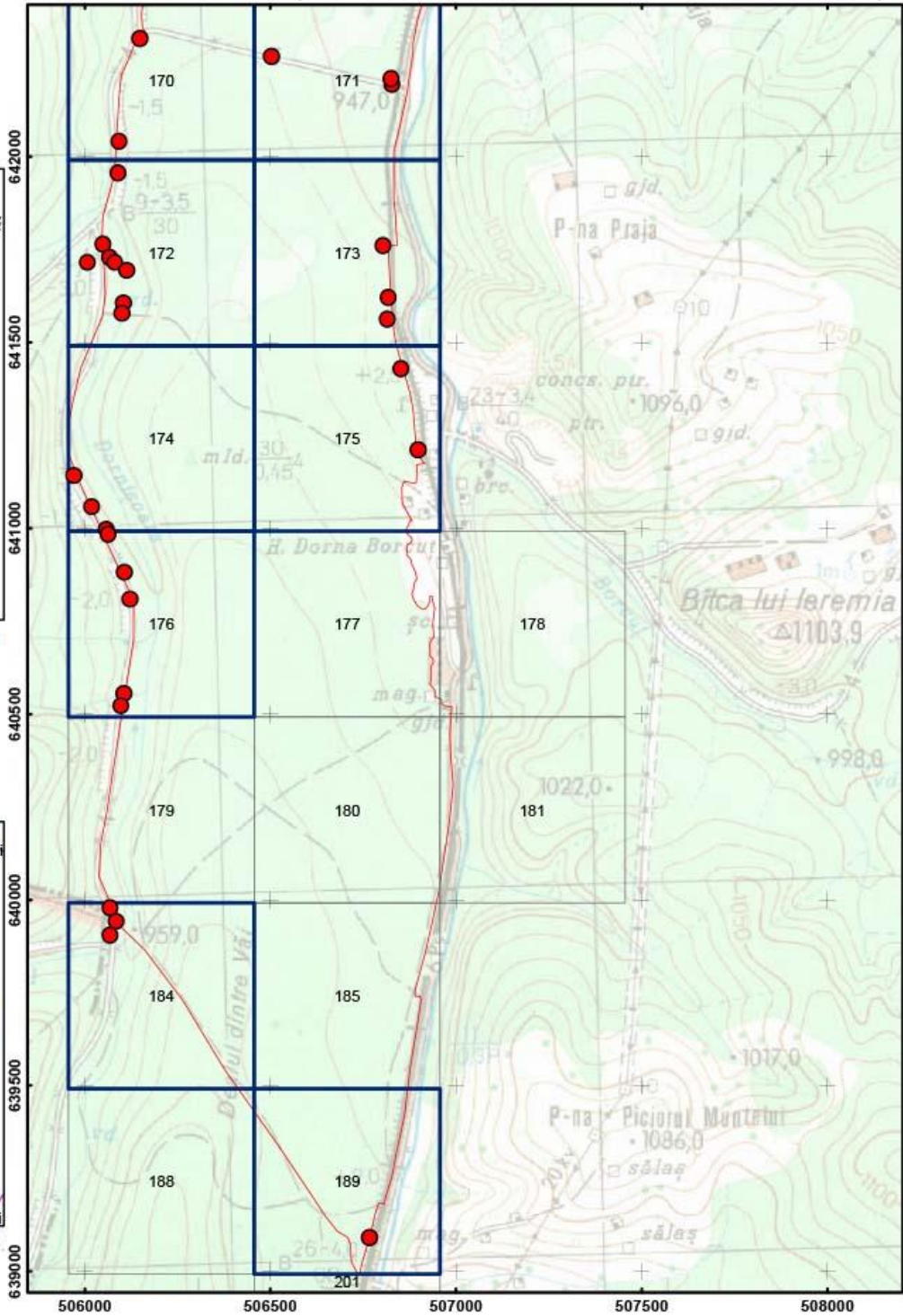
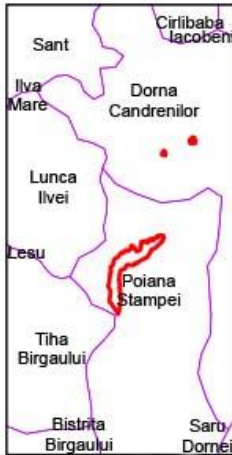
Anexa 20 Harta de distributie a speciei "Triturus Montandoni" - ROSCI0247 Tinovul Mare Poiana Stampei

Impartirea si racordarea
planșelor
Plansa nr. 3



Proiecție Stereografică 1970
Plan de referință Marea
Neagră ROMANIA

Harta cu încadrarea
în zona



Scara: 1:15 000

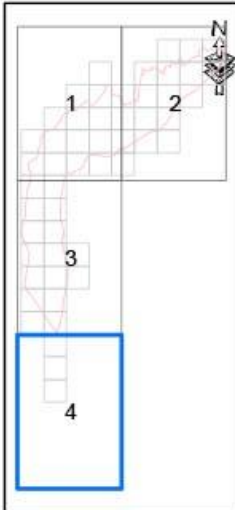


Legenda

- Puncte de prezență specie "Triturus Montandoni"
- Grid observație
- Limita ROSCI0247 Tinovul Mare Poiana Stampei

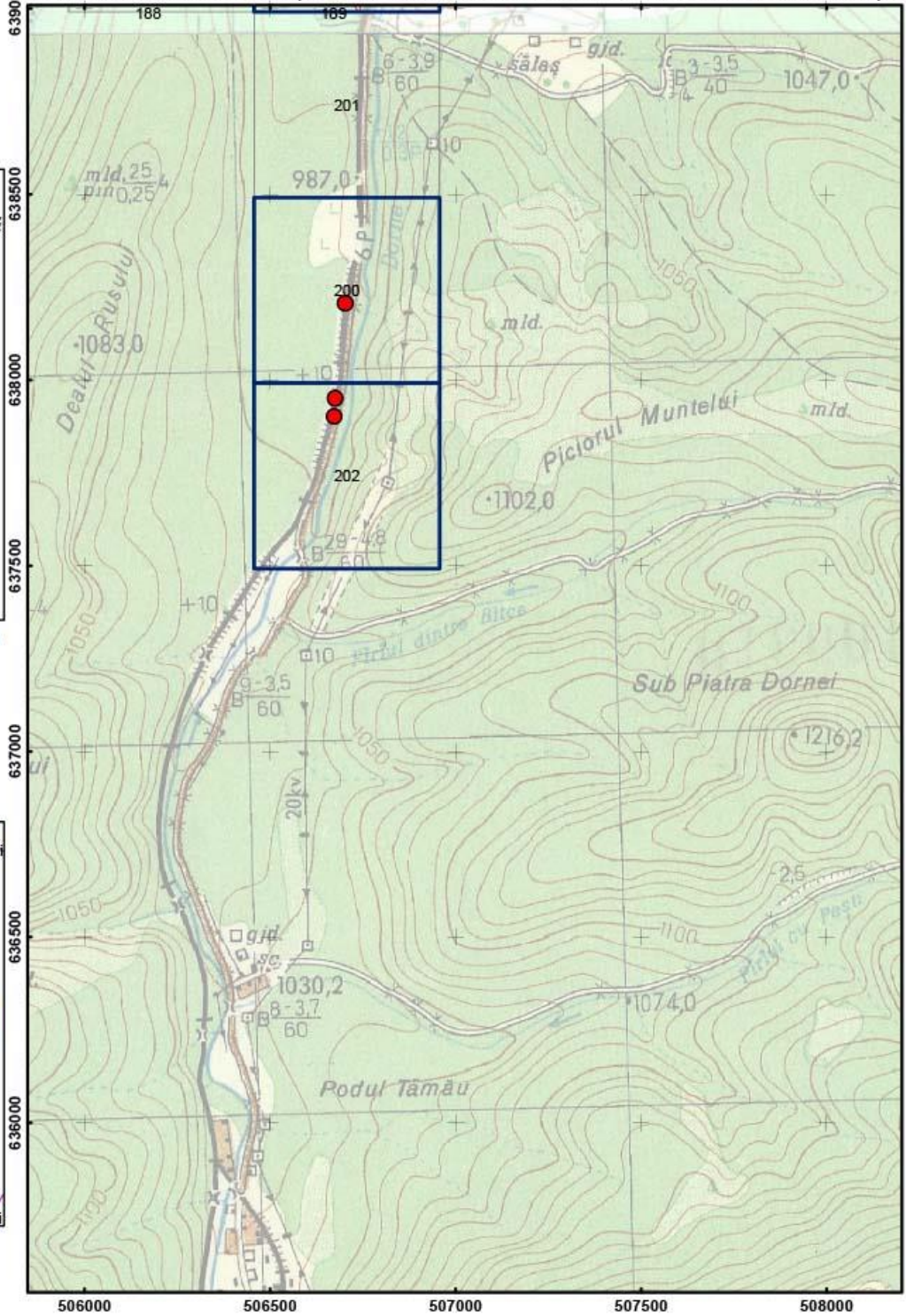
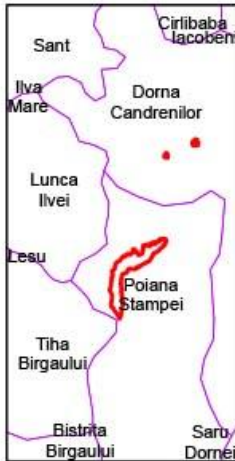
Anexa 20 Harta de distributie a speciei "Triturus Montandoni" - ROSCI0247 Tinovul Mare Poiana Stampei

Impartirea si racordarea
planșelor
Plansa nr. 4



Proiecție Stereografică 1970
Plan de referință Marea
Neagră ROMANIA

Harta cu încadrarea
în zona



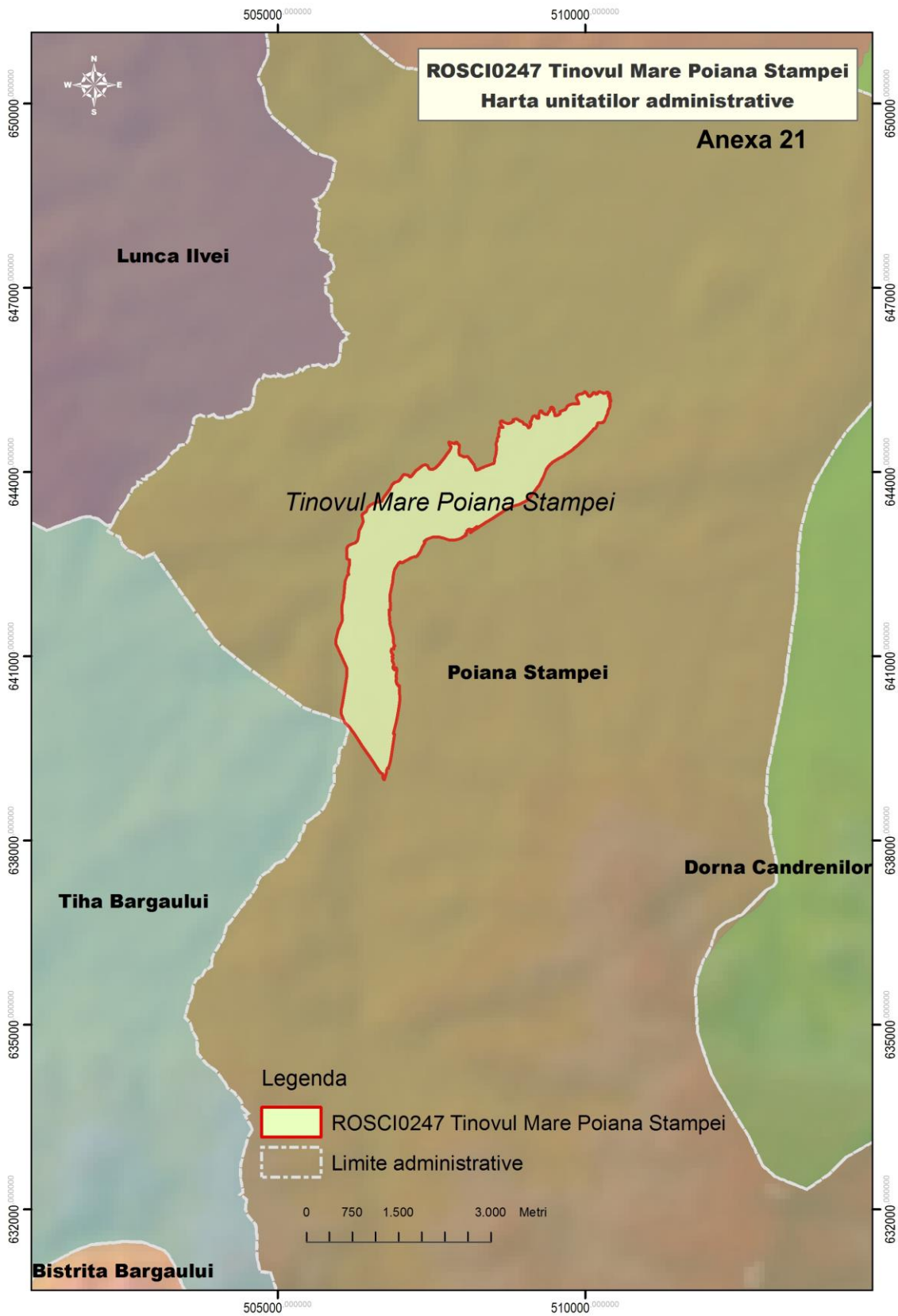
Scara: 1:15 000

0 0.125 0.25 0.5 Kilometers

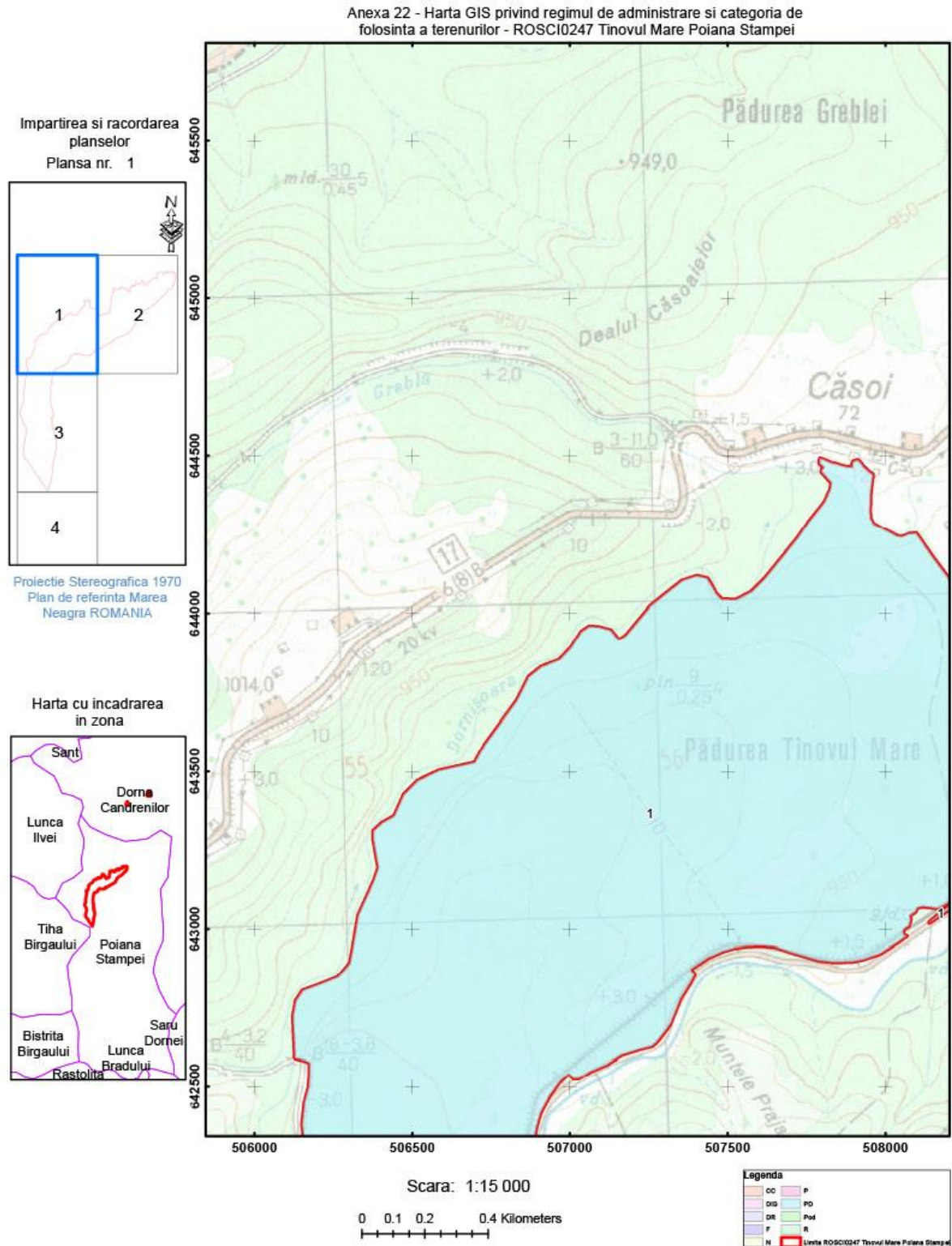
Legenda

- Puncte de prezența speciei "Triturus Montandoni"
- Grid observatie
- Limita ROSCI0247 Tinovul Mare Poiana Stampei

Harta Unităților Administrativ Teritoriale

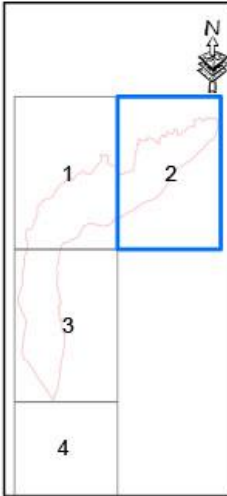


Anexa nr. 22 la Planul de management Harta utilizării terenurilor



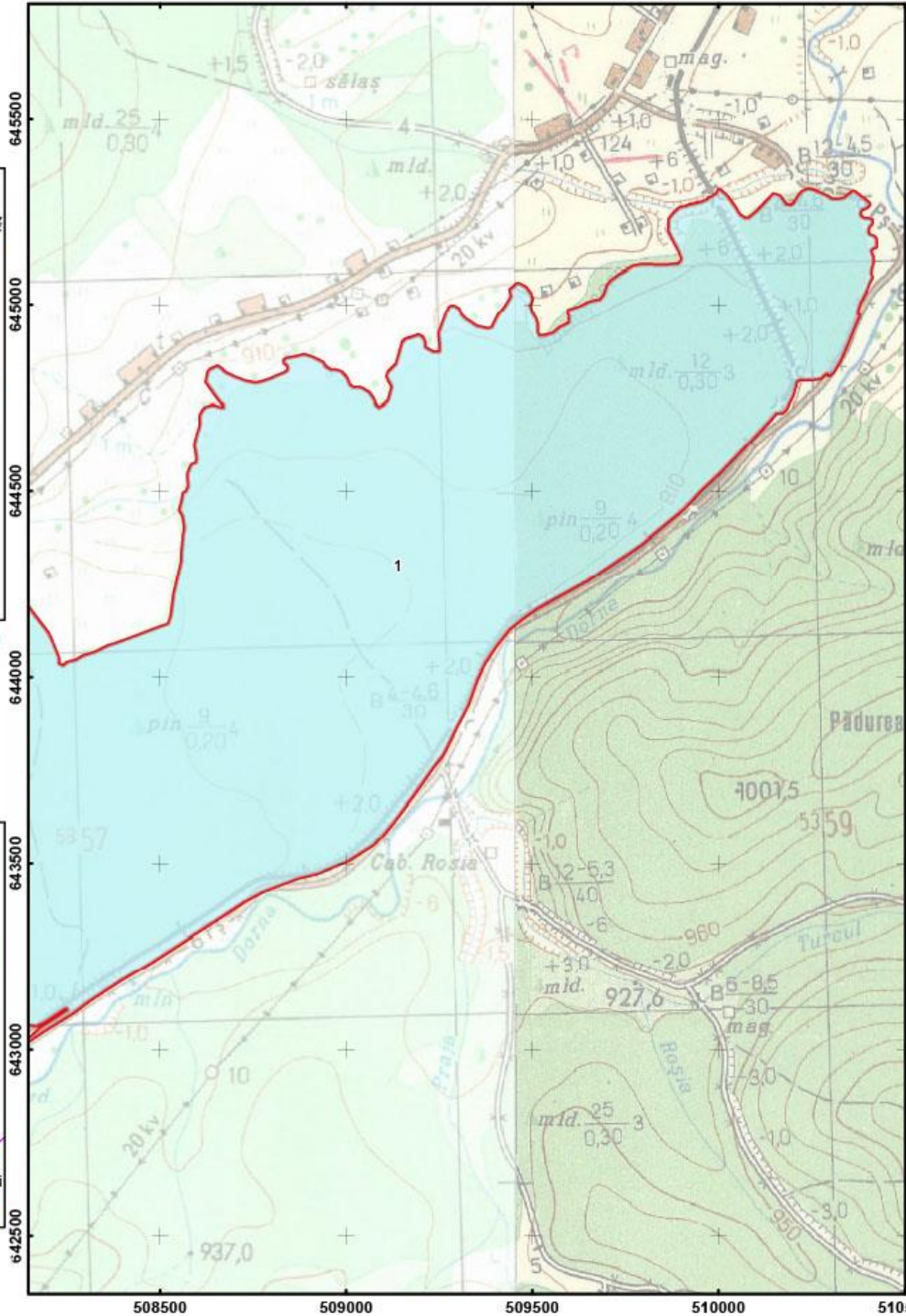
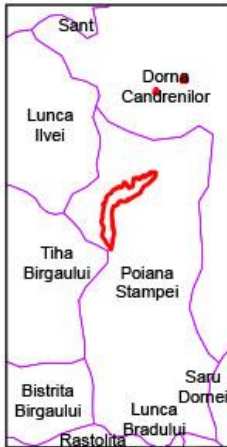
Anexa 22 - Harta GIS privind regimul de administrare si categoria de folosinta a terenurilor - ROSCI0247 Tinovul Mare Poiana Stampei

Impartirea si racordarea planșelor
Plansa nr. 2

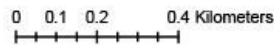


Proiecție Stereografică 1970
Plan de referință Marea Neagră ROMANIA

Harta cu încadrarea în zona

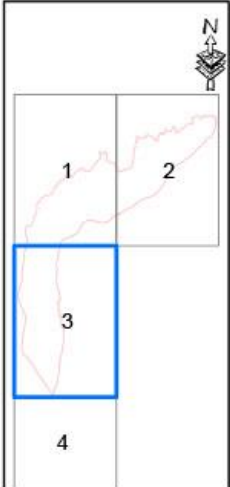


Scara: 1:15 000



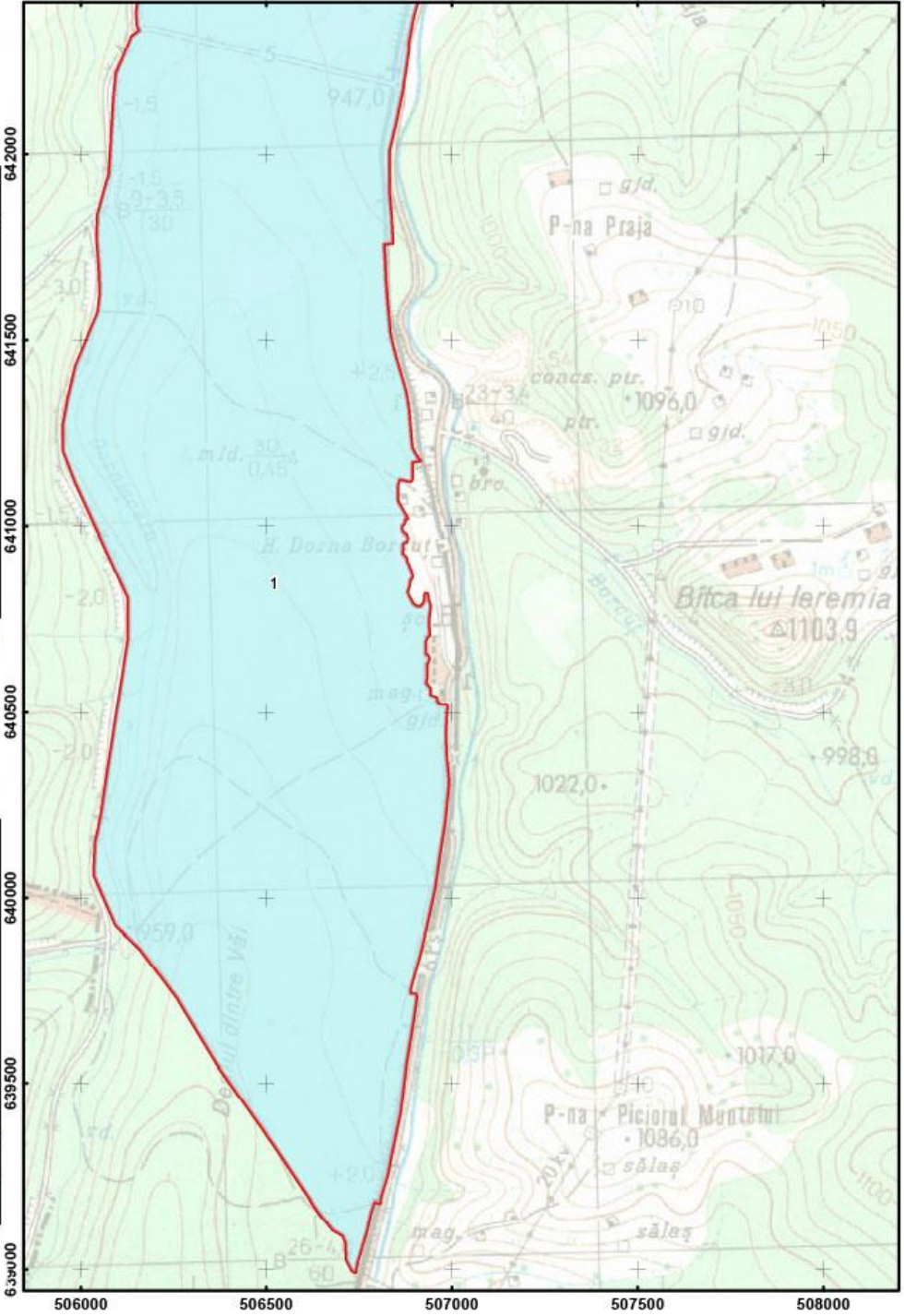
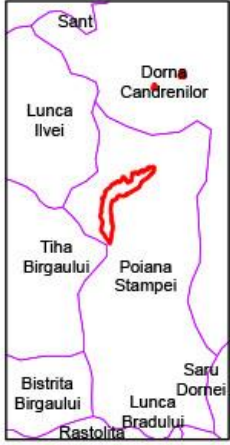
Anexa 22 - Harta GIS privind regimul de administrare si categoria de folosinta a terenurilor - ROSCI0247 Tinovul Mare Poiana Stampei

Impartirea si racordarea planșelor
Planșa nr. 3



Proiectie Stereografică 1970
Plan de referință Marea Neagră ROMANIA

Harta cu încadrarea în zona



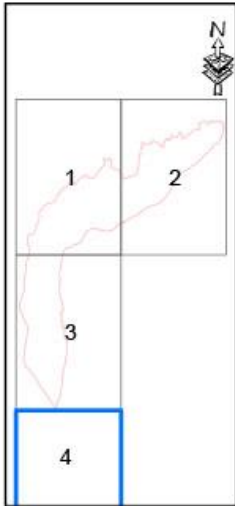
Scara: 1:15 000



Legenda	
CC	P
OG	PO
DR	Pod
F	R
N	Linia ROSCI0247 Tinovul Mare Poiana Stampei

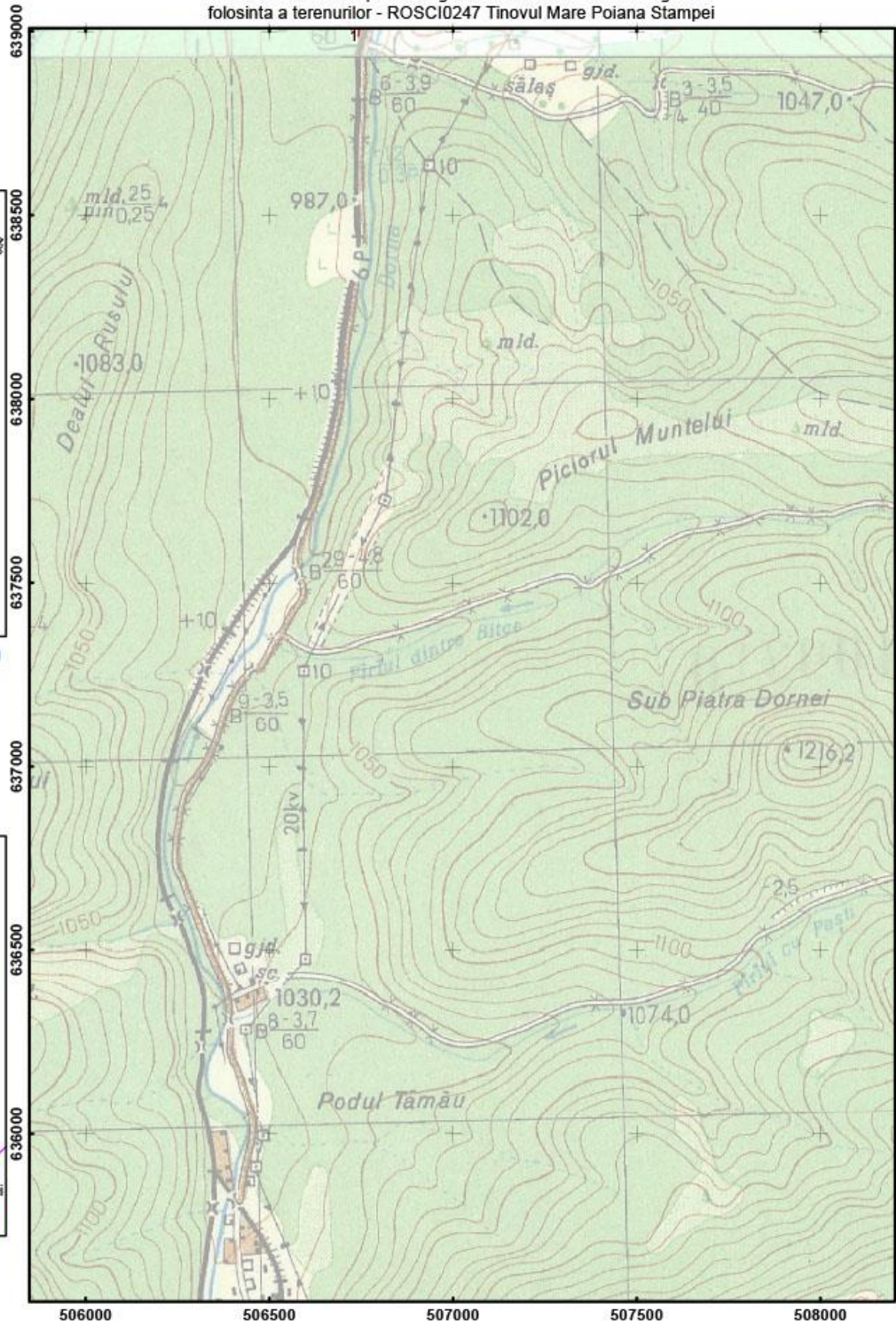
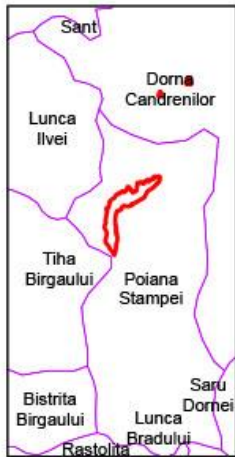
Anexa 22 - Harta GIS privind regimul de administrare si categoria de folosinta a terenurilor - ROSCI0247 Tinovul Mare Poiana Stampei

Impartirea si racordarea planselor
Planșa nr. 4



Proiecție Stereografică 1970
Plan de referință Marea Neagră ROMANIA

Harta cu încadrarea în zona



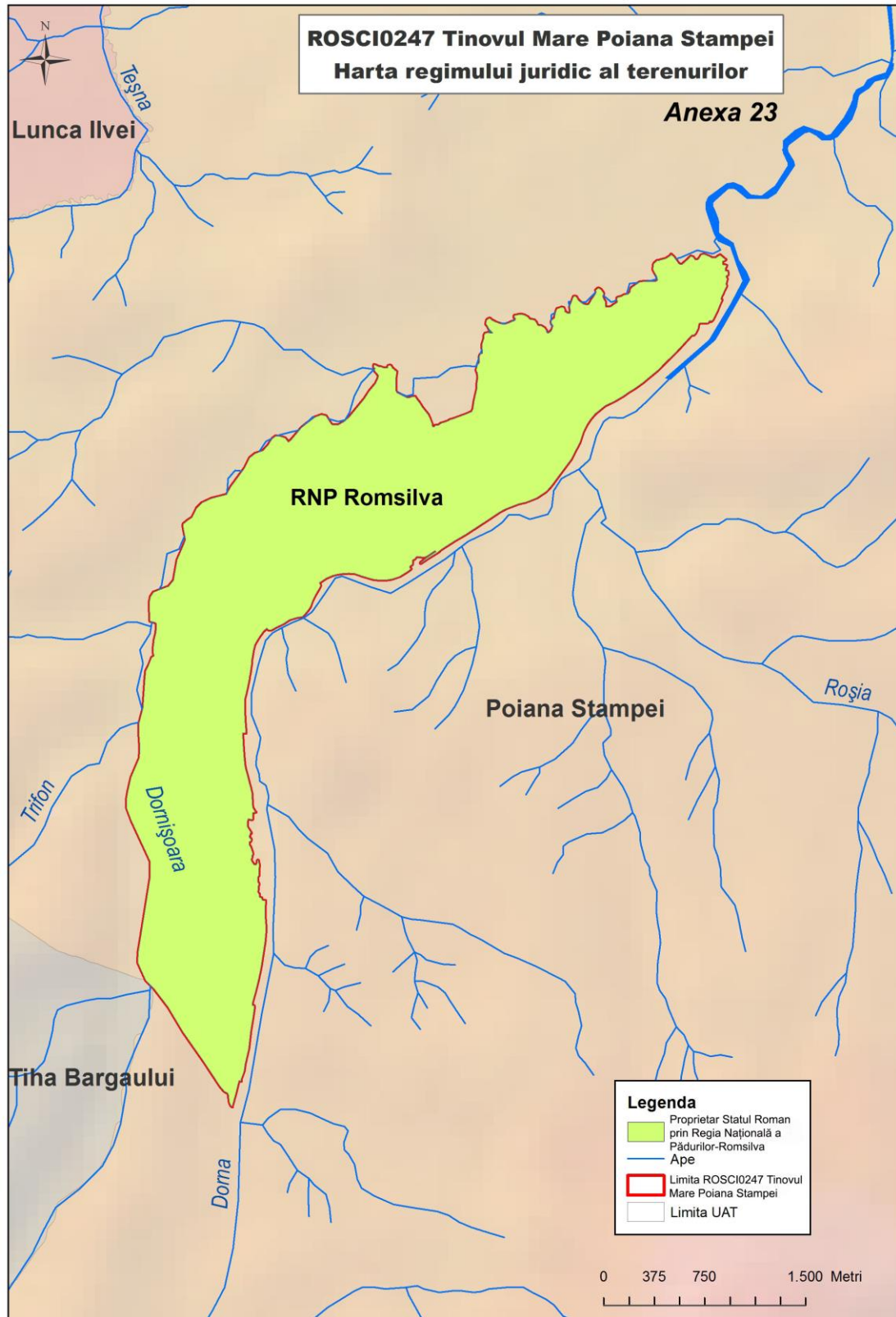
Scara: 1:15 000

0 0.1 0.2 0.4 Kilometers

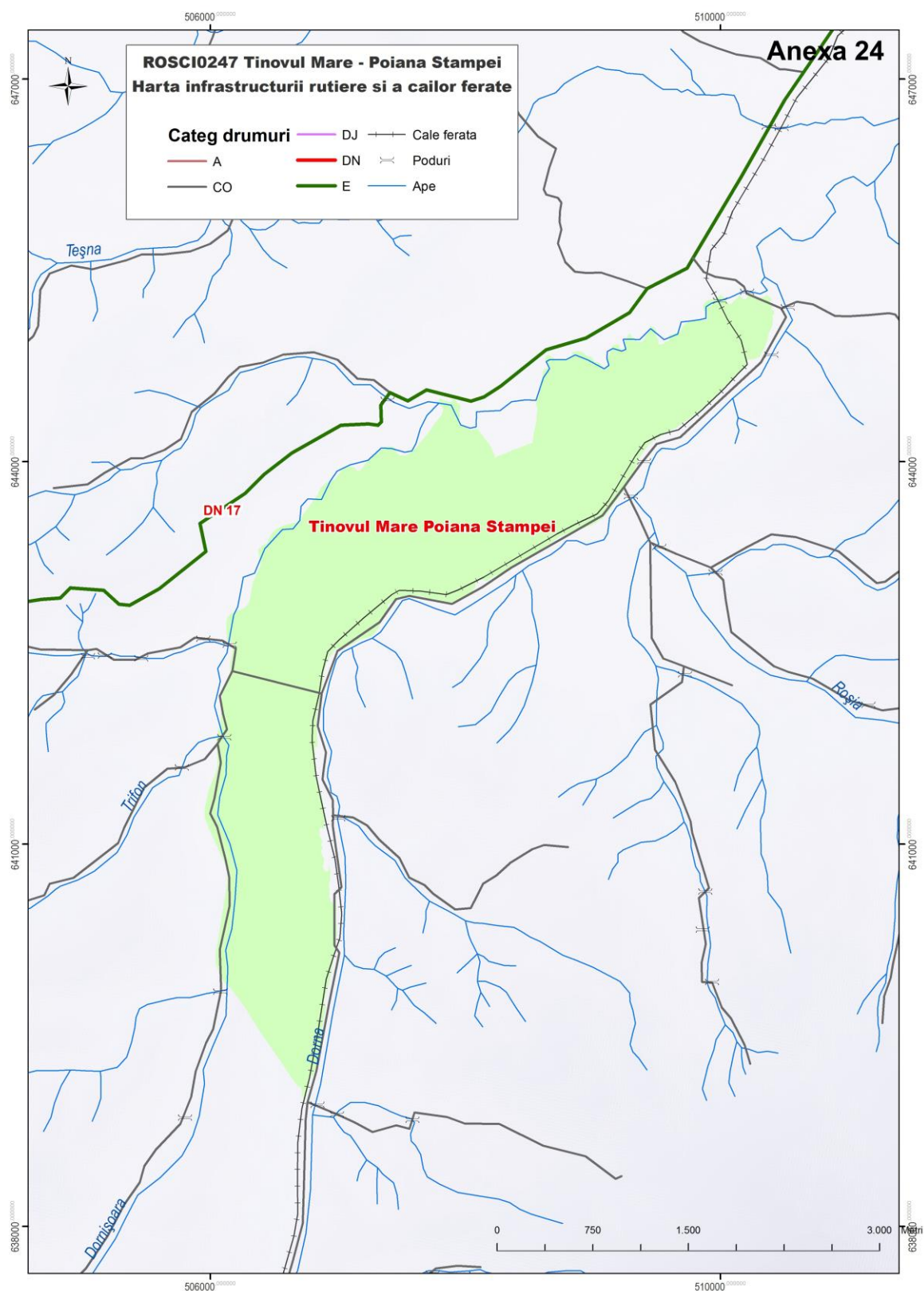


Legenda	
CC	P
DR	PD
DR	Pod
P	R
N	Linia ROSCI0247 Tinovul Mare Poiana Stampei

Harta regimului juridic al terenului

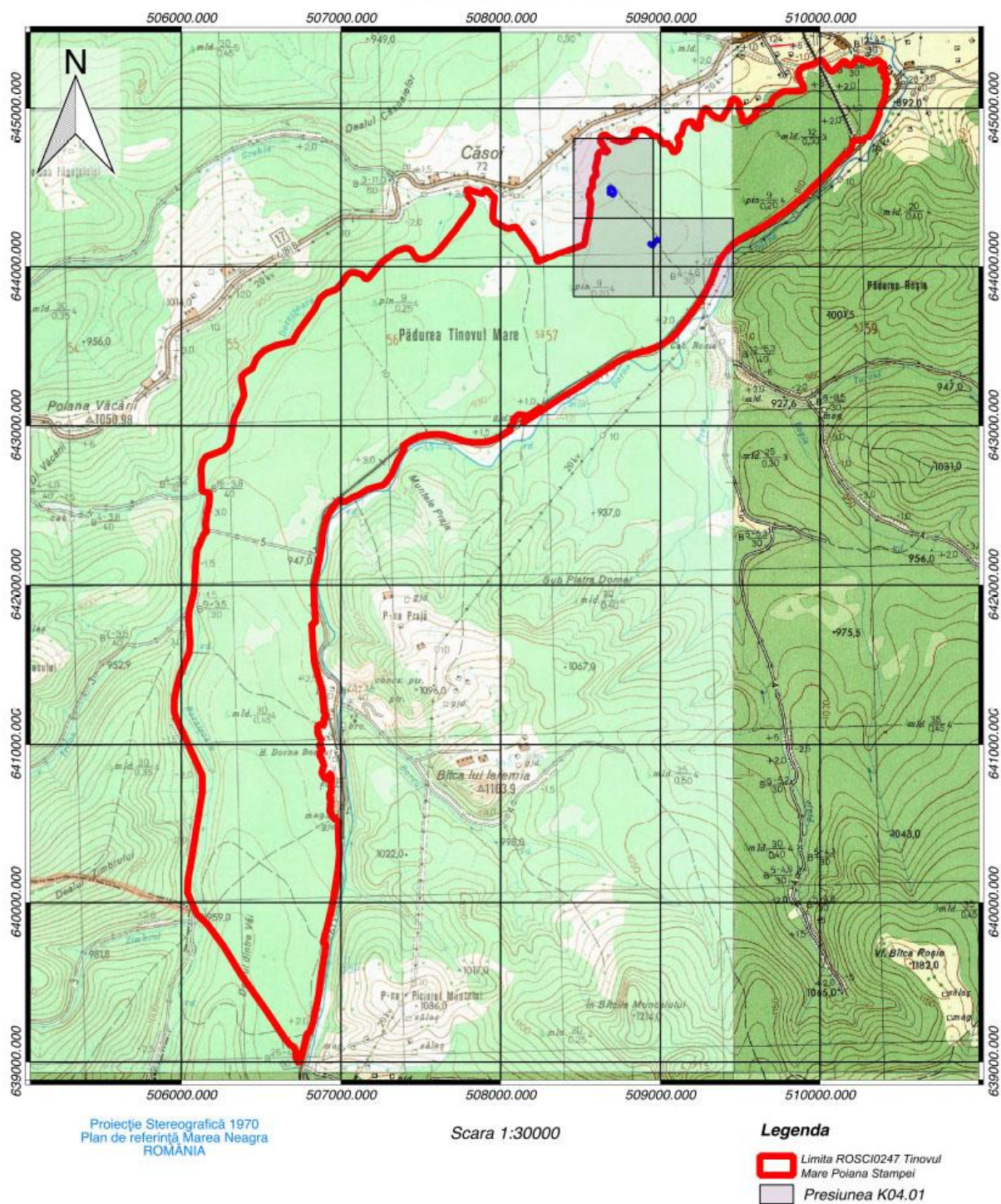


Anexa nr. 24 la Planul de management
Harta infrastructurii rutiere și a căilor ferate

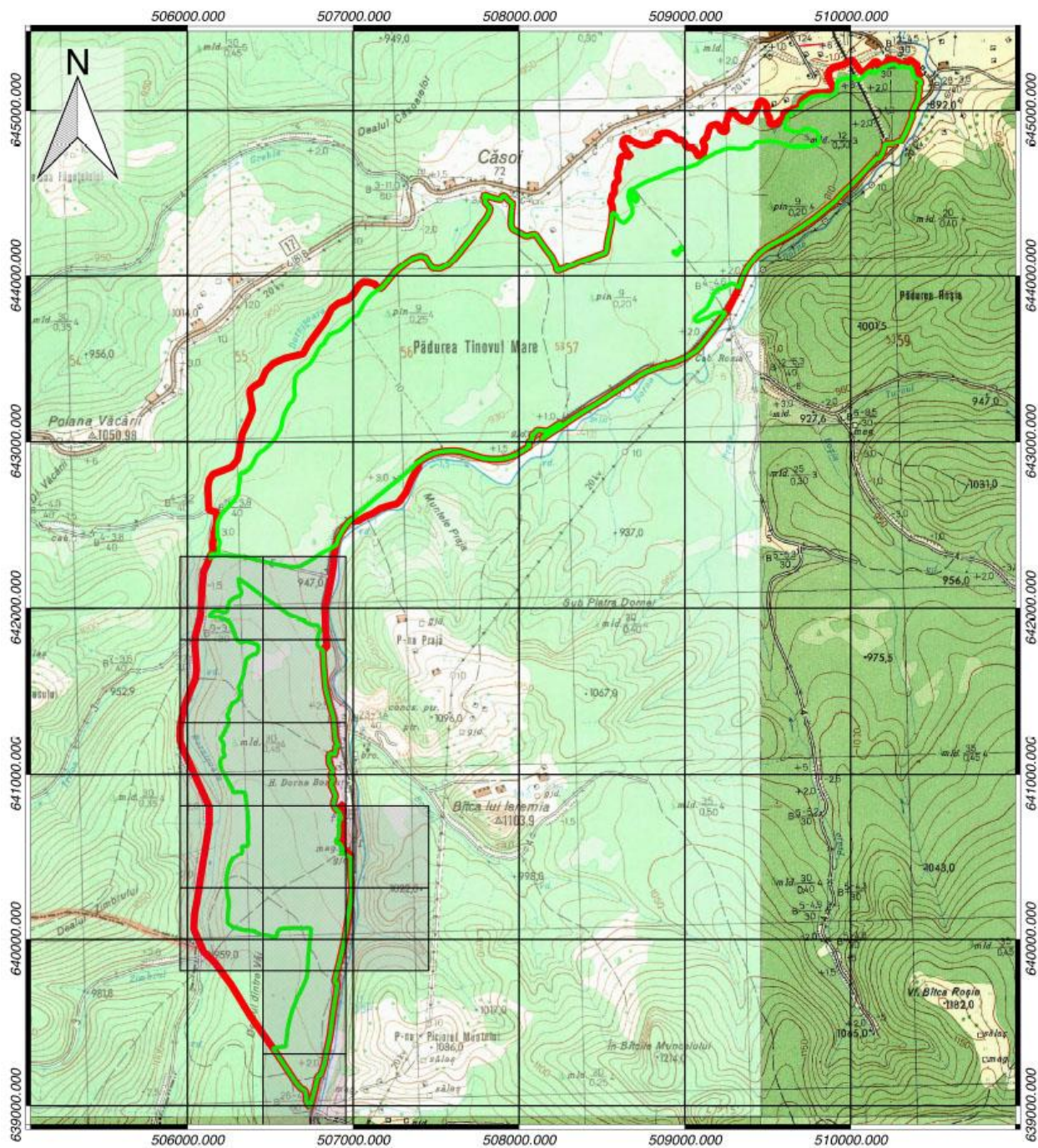


Anexa nr. 25 la Planul de management
Hărțile presiunilor actuale asupra habitatelor și speciilor

Anexa 25PH1
Harta de distribuție a presiunii K04.01 asupra habitatului 7110* în cadrul ROSCI0247
Tinovul Mare Poiana Stampei



Anexa 25PH2
Harta de distribuție a presiunii B02 asupra habitatului 91D0* în cadrul ROSCI0247
Tinovul Mare Poiana Stampei



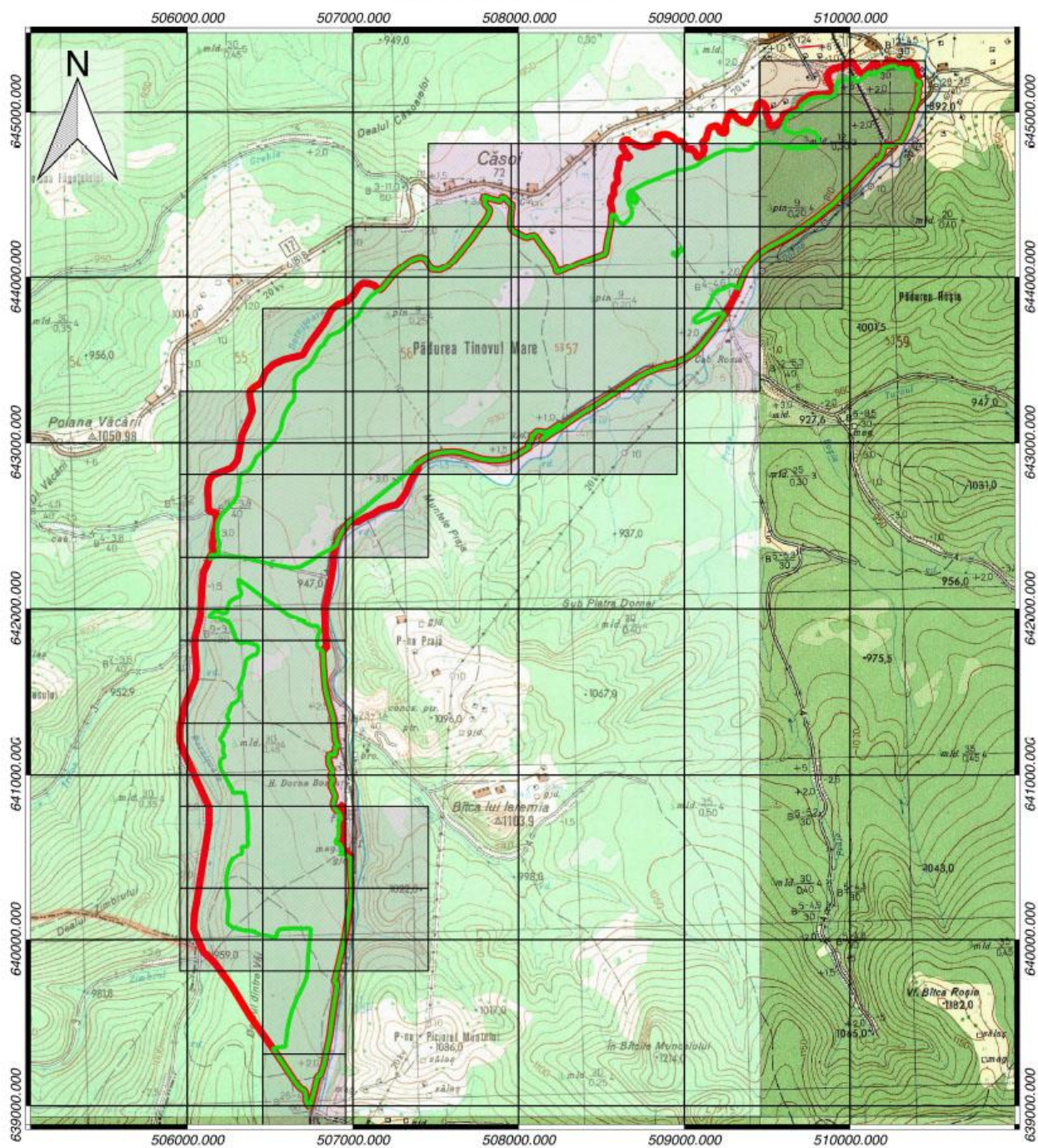
Proiecție Stereografică 1970
 Plan de referință Marea Neagră
 ROMÂNIA

Scara 1:30000

Legenda

- ▭ Limita ROSCI0247
Tinovul Mare Poiana Stampei
- ▭ Habitatul 91D0*
- Presiunea B02

Anexa 25PH3
Harta de distribuție a presiunii D01.01 asupra habitatului 91D0* în cadrul ROSCI0247
Tinoul Mare Poiana Stampei



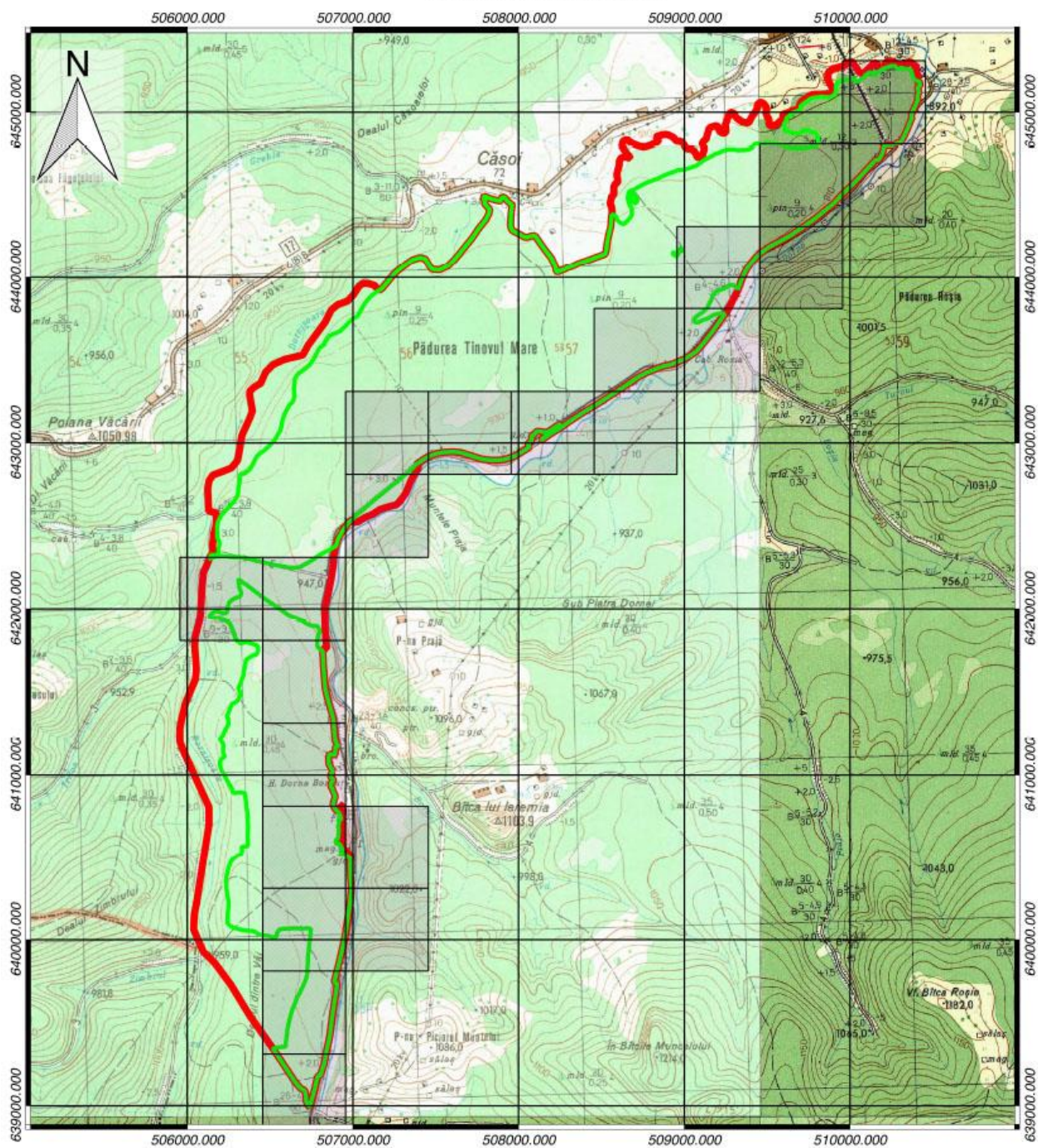
Proiecție Stereografică 1970
 Plan de referință Marea Neagră
 ROMANIA

Scara 1:30000

Legenda

- Limita ROSCI0247
- Habitatul 91D0*
- Presiunea D01.01

Anexa 25PH4
Harta de distribuție a presiunii D01.02 asupra habitatului 91D0* în cadrul ROSCI0247
Tinovul Mare Poiana Stampei



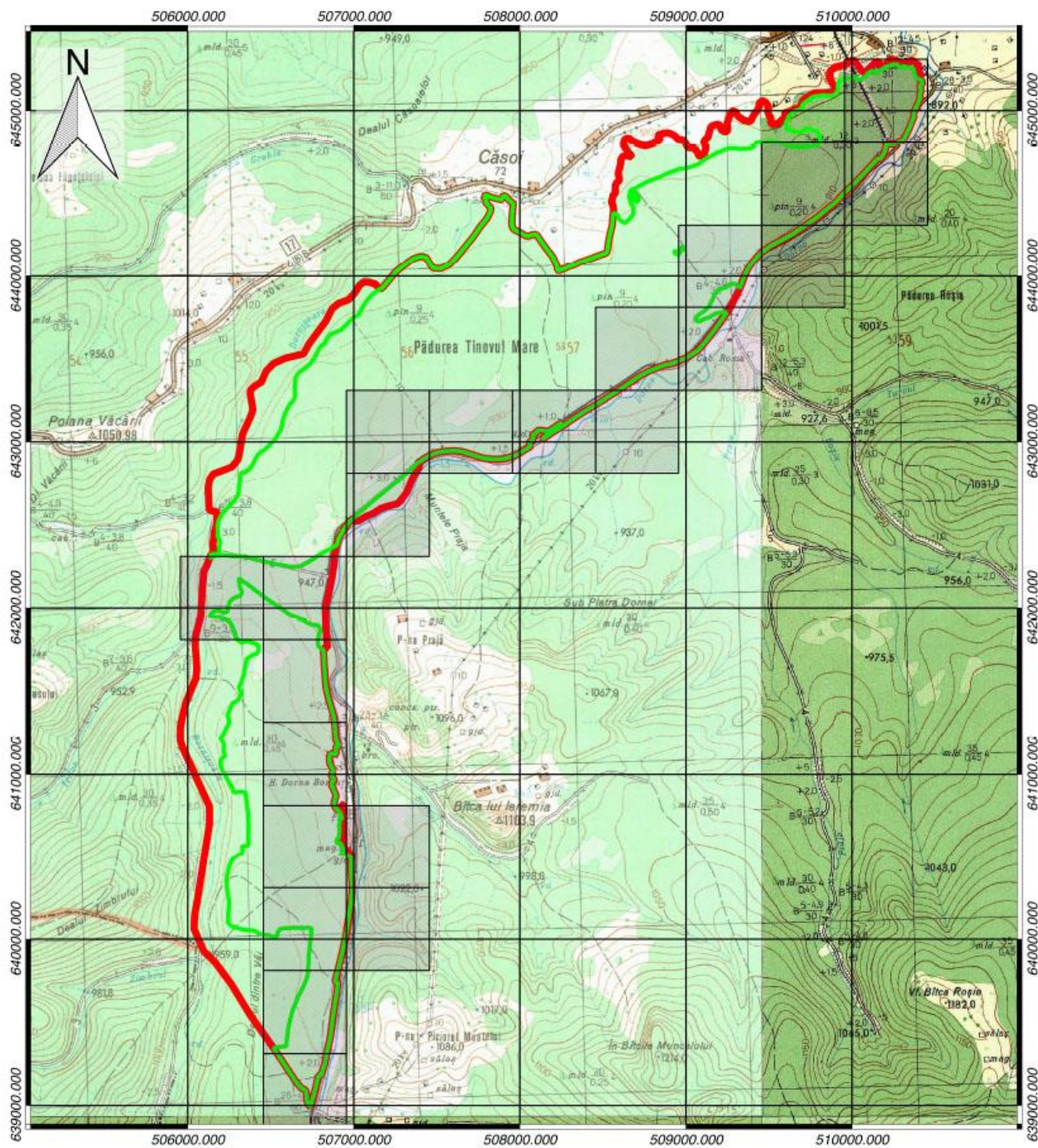
Proiecție Stereografică 1970
 Plan de referință Marea Neagră
 ROMANIA

Scara 1:30000

Legenda

- Limita ROSCI0247
- Tinovul Mare Poiana Stampei
- Habitatul 91D0*
- Presiunea D01.02

Anexa 25PH5
Harta de distribuție a presiunii E03.01 asupra habitatului 91D0* în cadrul ROSCI0247
Tinovul Mare Poiana Stampei



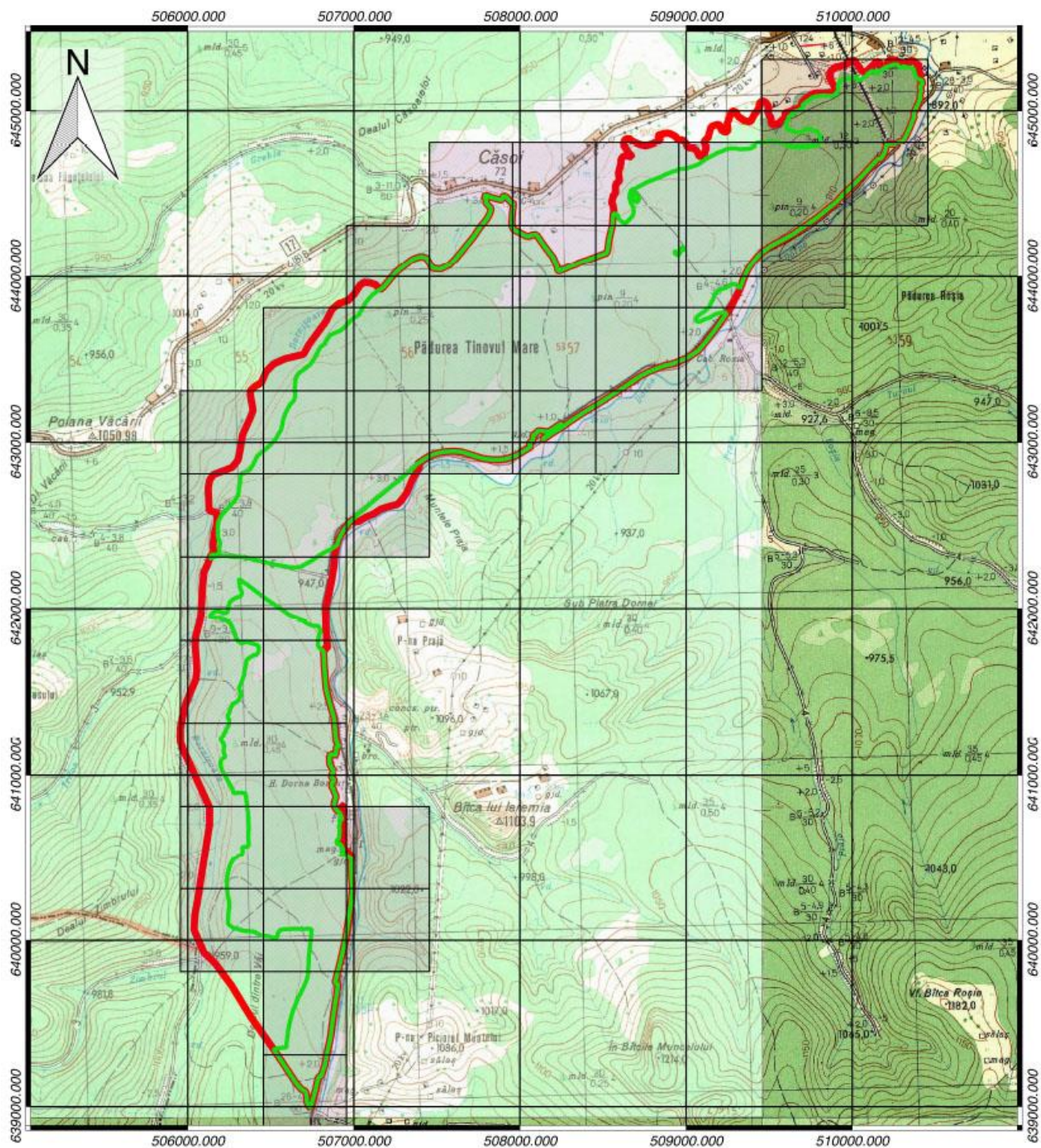
Proiecție Stereografică 1970
 Plan de referință Marea Neagră
 ROMANIA

Scara 1:30000

Legenda

- ▭ Limita ROSCI0247
- ▭ Tinovul Mare Poiana Stampei
- ▭ Habitatul 91D0*
- Presiunea E03.01

Anexa 25PH6
Harta de distribuție a presiunii F04.02 asupra habitatului 91D0* în cadrul ROSCI0247
Tinoul Mare Poiana Stampei



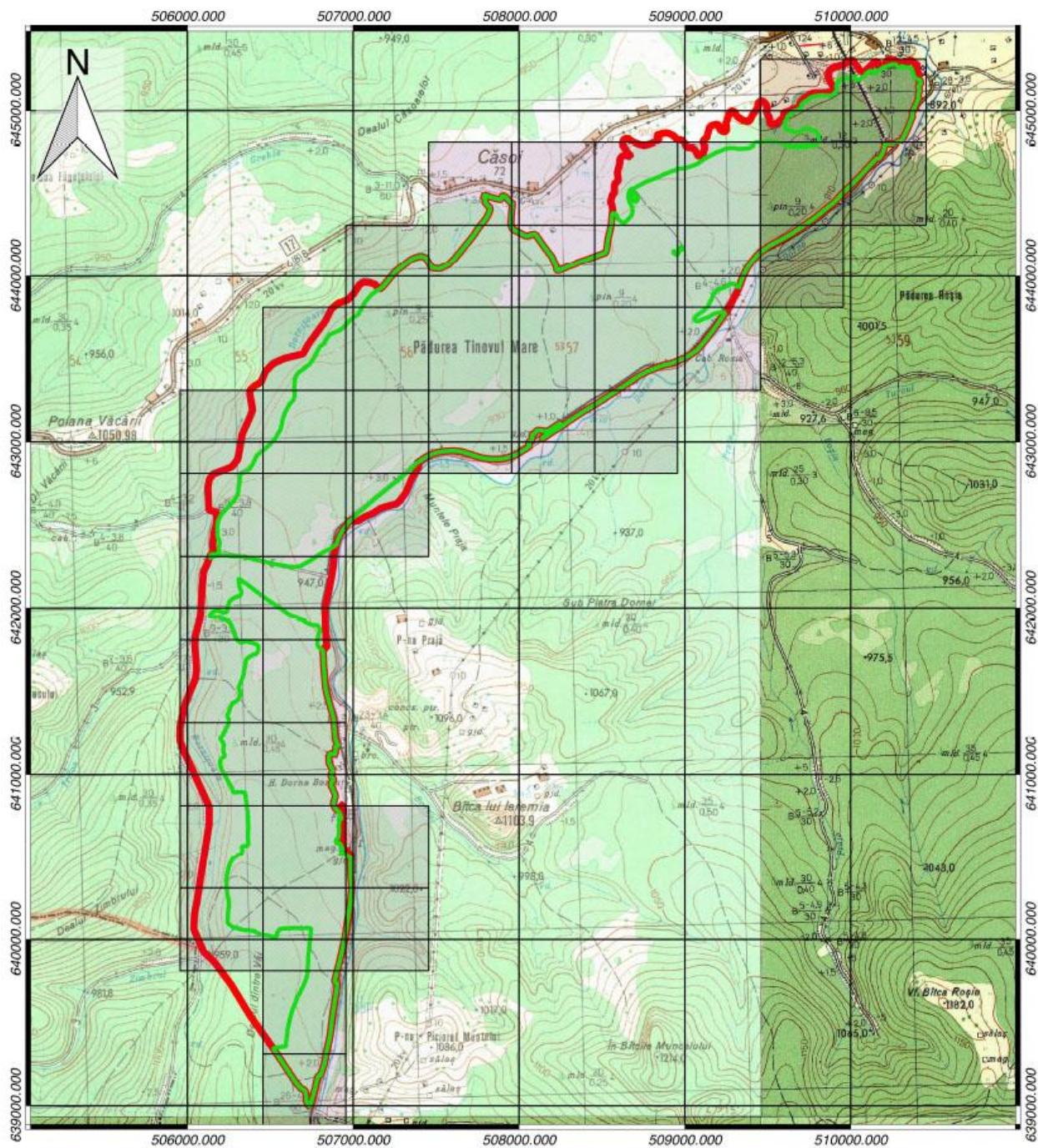
Proiecție Stereografică 1970
 Plan de referință Marea Neagră
 ROMÂNIA

Scara 1:30000

Legenda

- ▭ Limita ROSCI0247
- ▭ Habitatul 91D0*
- ▭ Presiunea F04.02

Anexa 25PH7
Harta de distribuție a presiunii L07 asupra habitatului 91D0* în cadrul ROSCI0247
Tinovul Mare Poiana Stampei



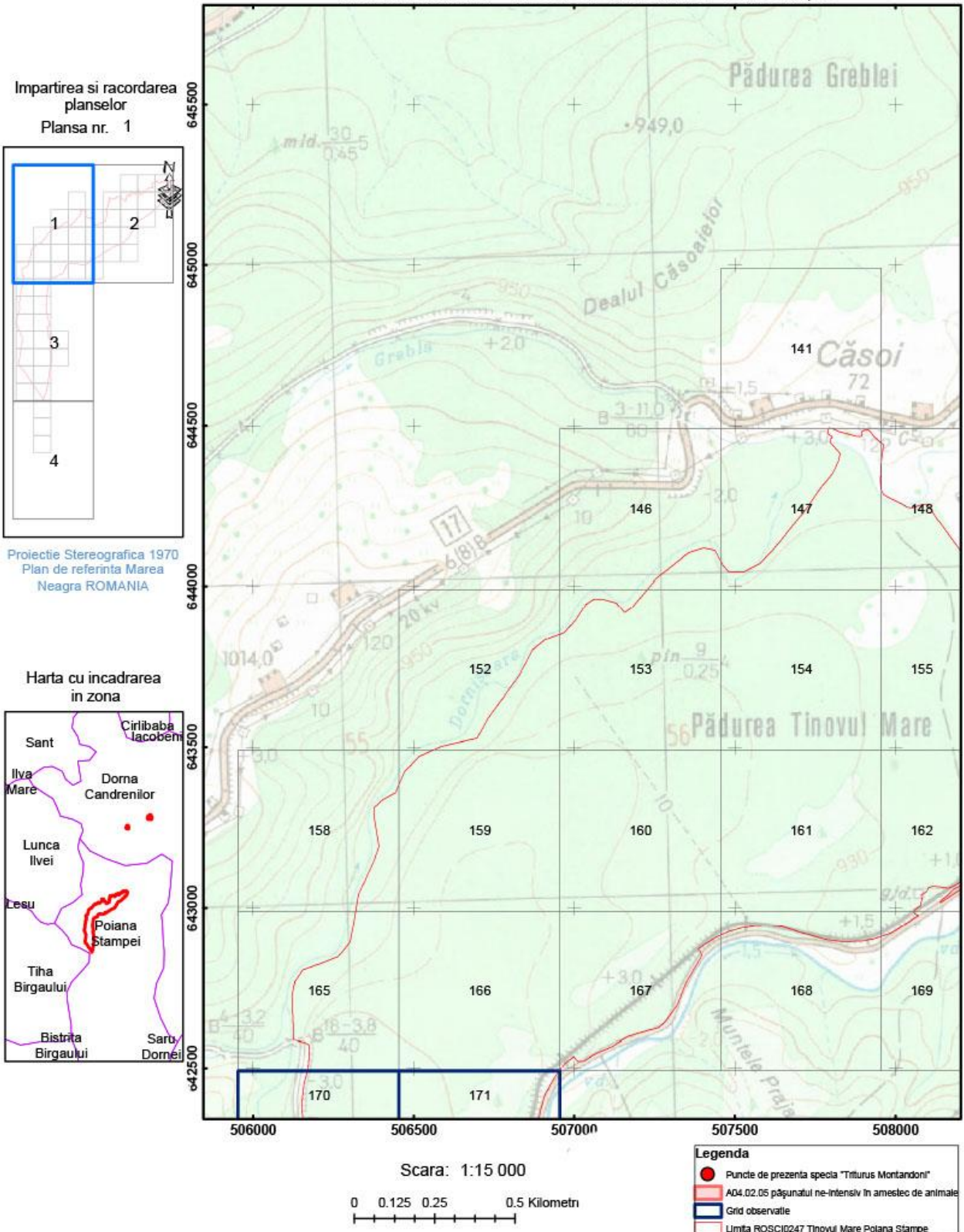
Proiecție Stereografică 1970
 Plan de referință Marea Neagră
 ROMANIA

Scara 1:30000

Legenda

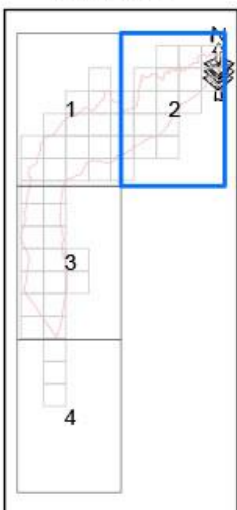
- ▭ Limita ROSCI0247
- ▭ Habitatul 91D0*
- ▭ Presiunea F04.02

Anexa 25 Harta privind localizarea impacturilor pentru specia "Triturus Montandoni" - ROSCI0247 Tinovul Mare Poiana Stampei



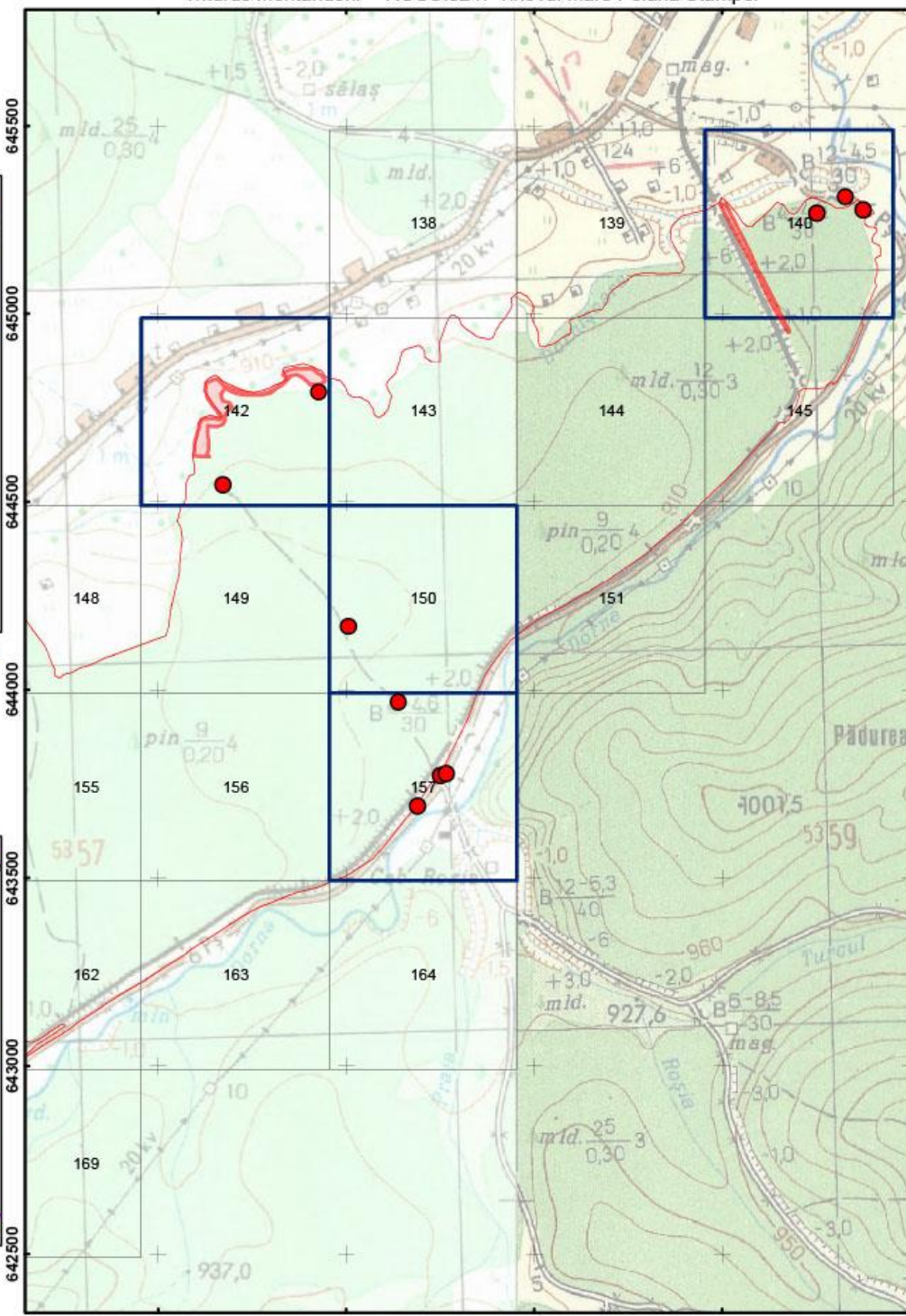
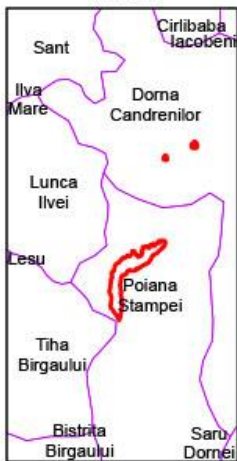
Anexa 25 Harta privind localizarea impacturilor pentru specia "Triturus Montandoni" - ROSCI0247 Tinovul Mare Poiana Stampei

Impartirea si racordarea planșelor
Planșa nr. 2




Proiecție Stereografică 1970
Plan de referință Marea Neagră ROMANIA

Harta cu încadrarea în zona



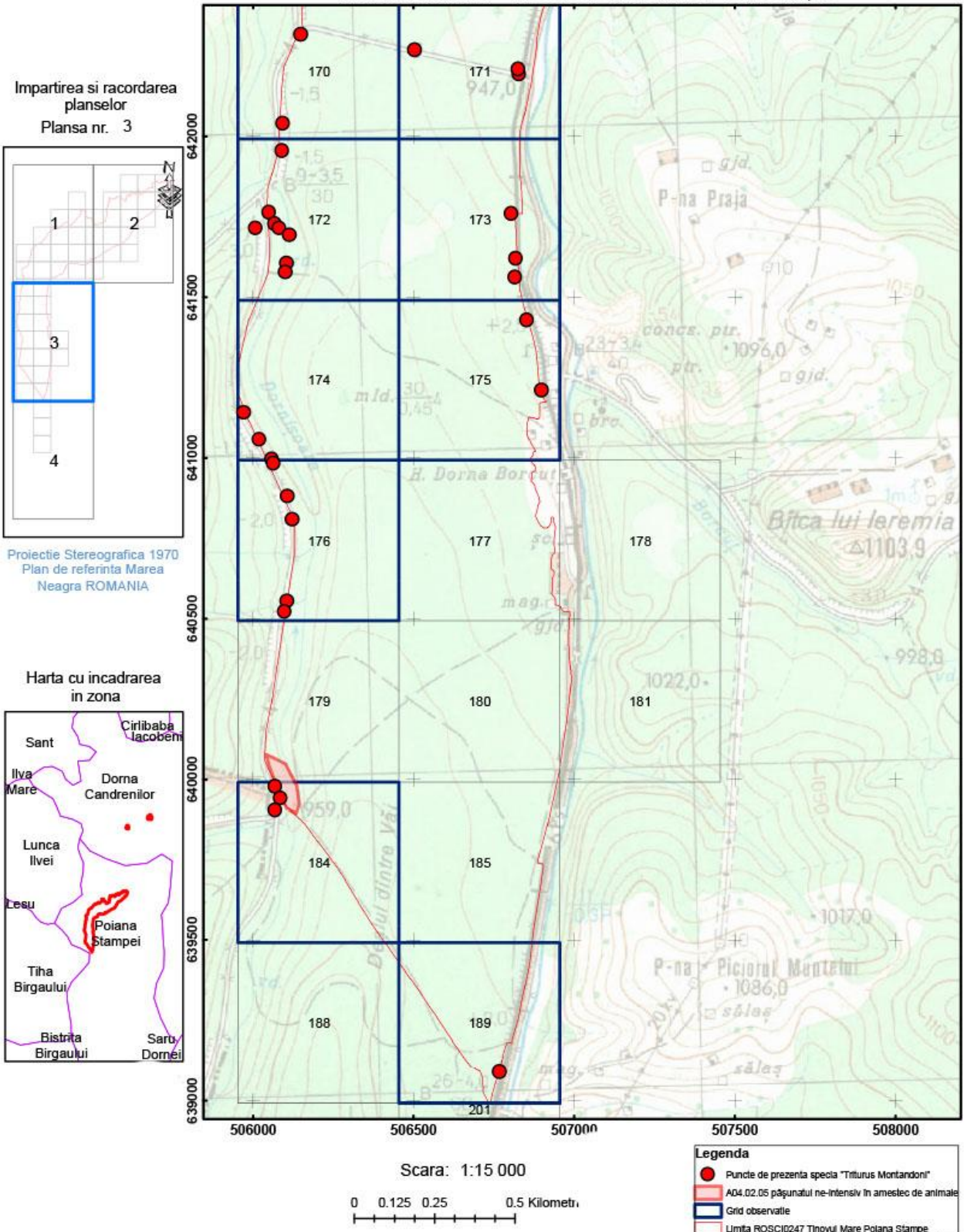
Scara: 1:15 000



Legenda

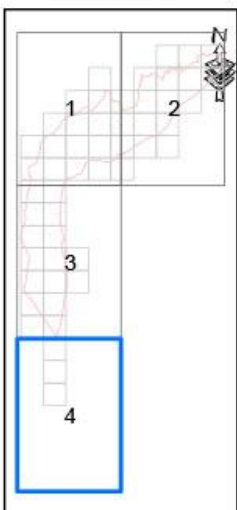
- Puncte de prezență specia "Triturus Montandoni"
- AD4.02.05 pășunatul ne-intensiv în amestec de animale
- Grid observație
- Limita ROSCI0247 Tinovul Mare Poiana Stampei

Anexa 25 Harta privind localizarea impacturilor pentru specia "Triturus Montandoni" - ROSCI0247 Tinovul Mare Poiana Stampei



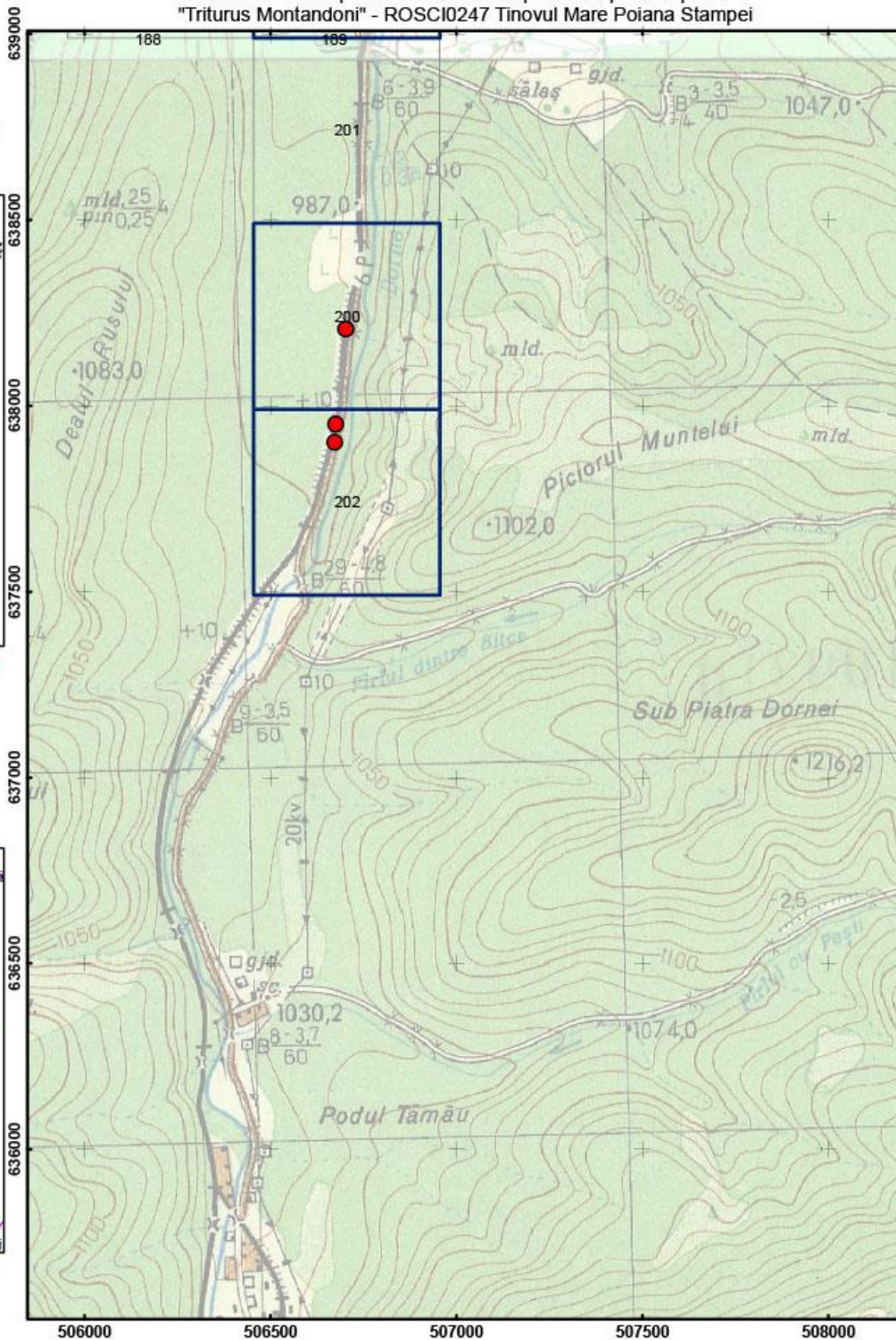
Anexa 25 Harta privind localizarea impacturilor pentru specia "Triturus Montandoni" - ROSCI0247 Tinovul Mare Poiana Stampei

Impartirea si recordarea planșelor
Planșa nr. 4



Proiecție Stereografică 1970
Plan de referință Marea Neagră ROMANIA

Harta cu încadrarea în zona



Scara: 1:15 000

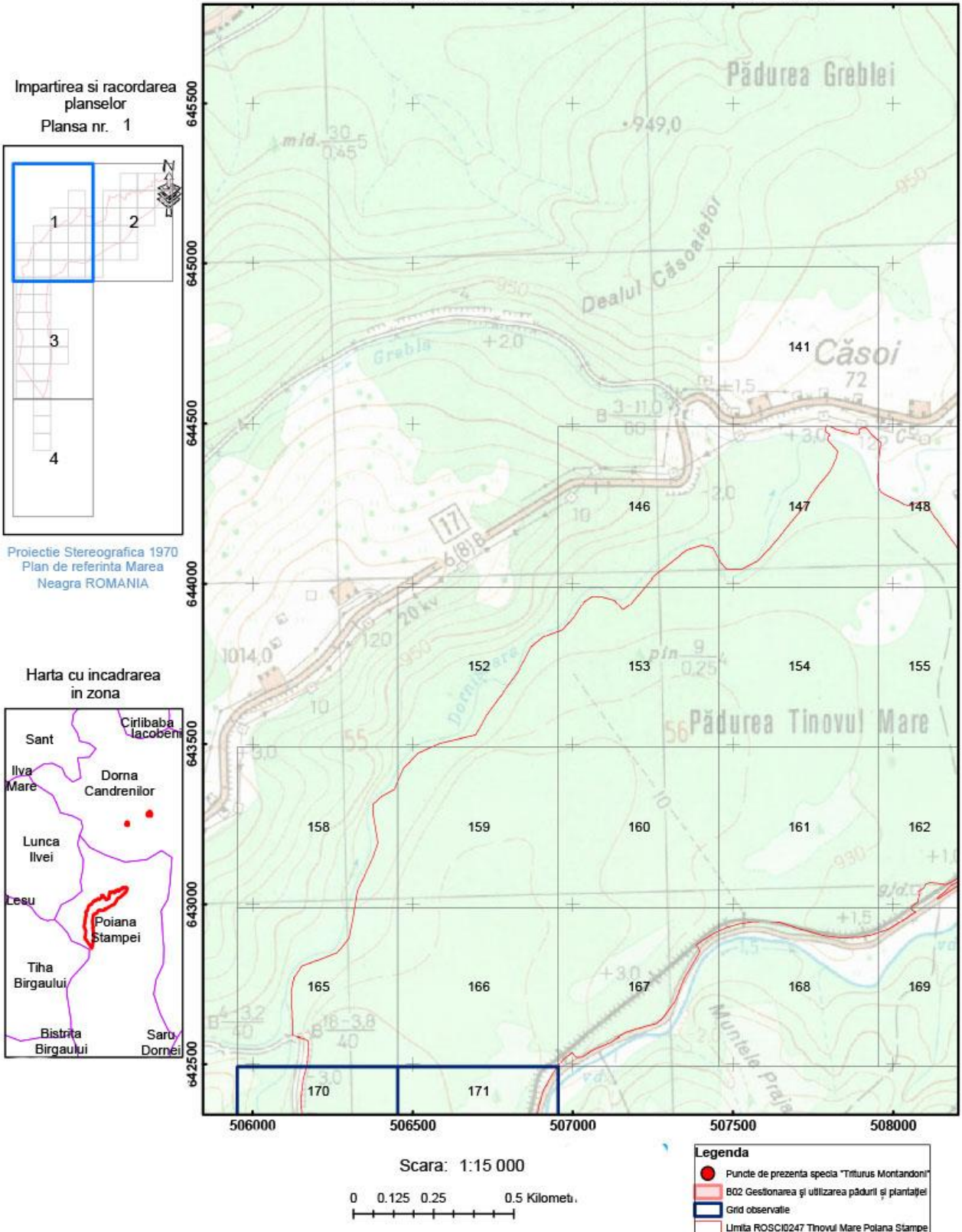
0 0.125 0.25 0.5 Kilometri.



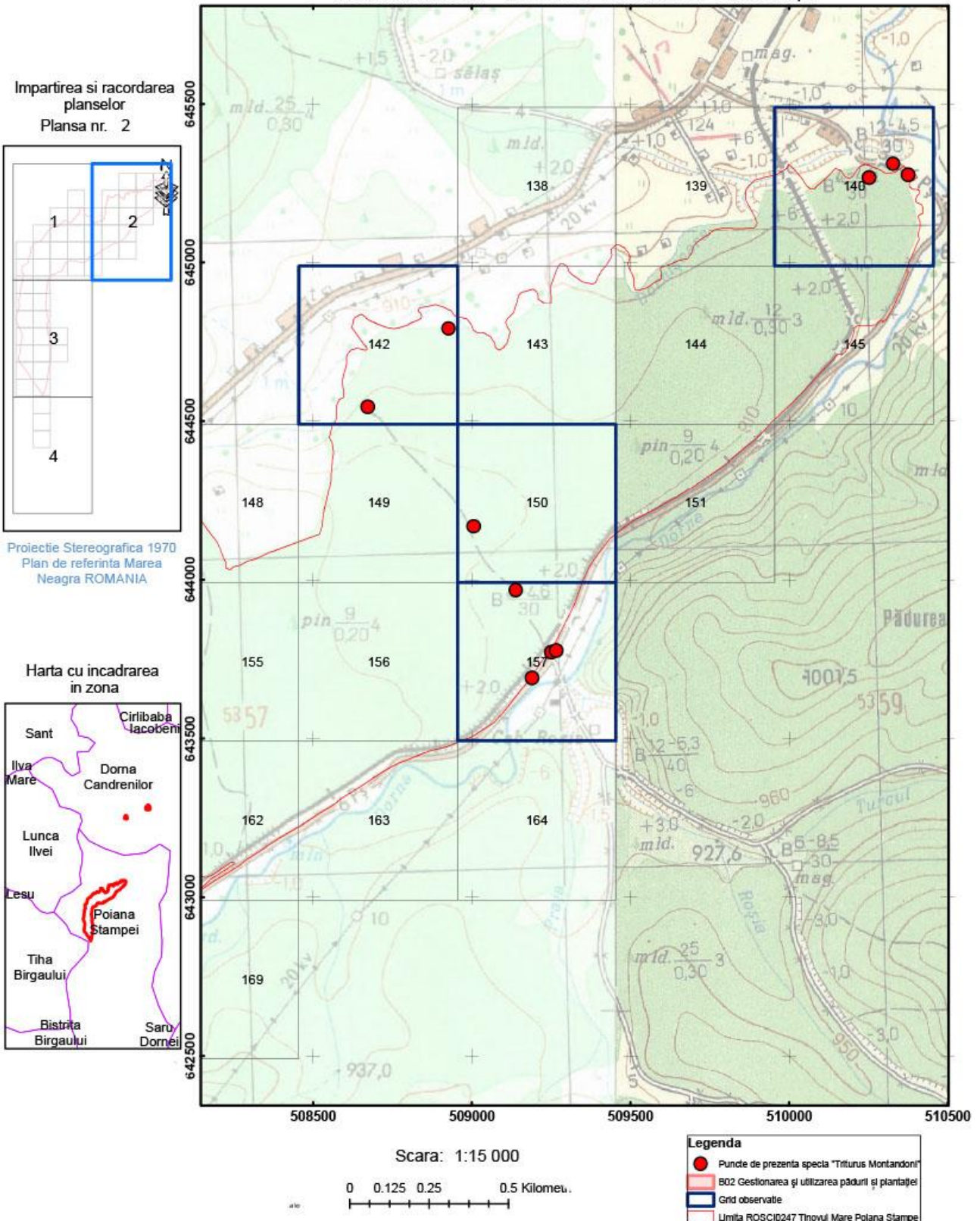
Legenda

- Puncte de prezență specia "Triturus Montandoni"
- AD4.02.05 pășunatul ne-intensiv în amestec de animale
- Grid observat
- Limita ROSCI0247 Tinovul Mare Poiana Stampei

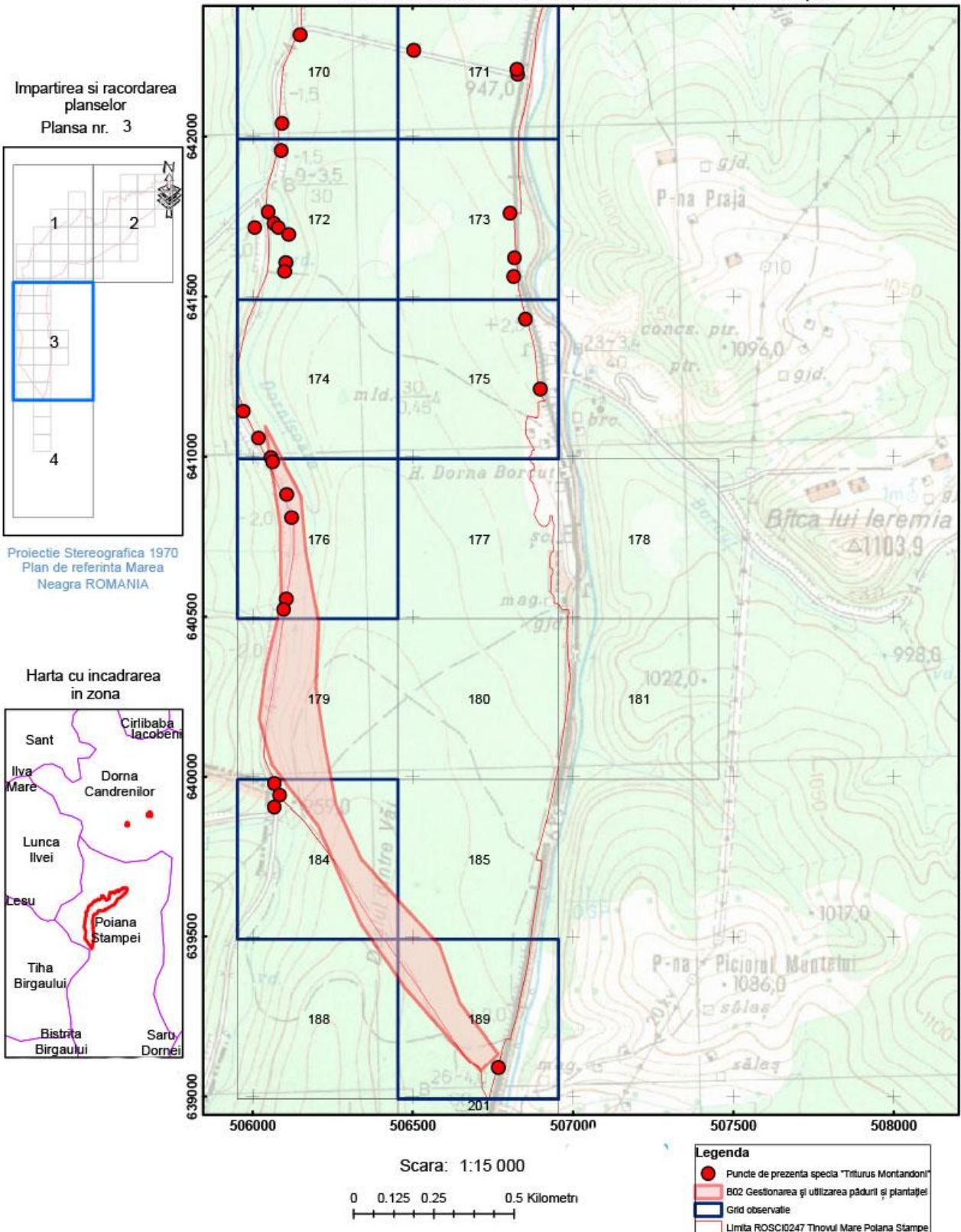
Anexa 25 Harta privind localizarea impacturilor pentru specia "Triturus Montandoni" - ROSCI0247 Tinovul Mare Poiana Stampei



Anexa 25 Harta privind localizarea impacturilor pentru specia "Triturus Montandoni" - ROSCI0247 Tinovul Mare Poiana Stampei

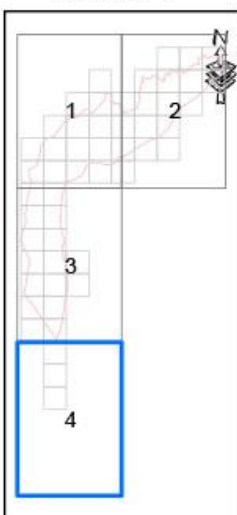


Anexa 25 Harta privind localizarea impacturilor pentru specia "Triturus Montandoni" - ROSCI0247 Tinovul Mare Poiana Stampei



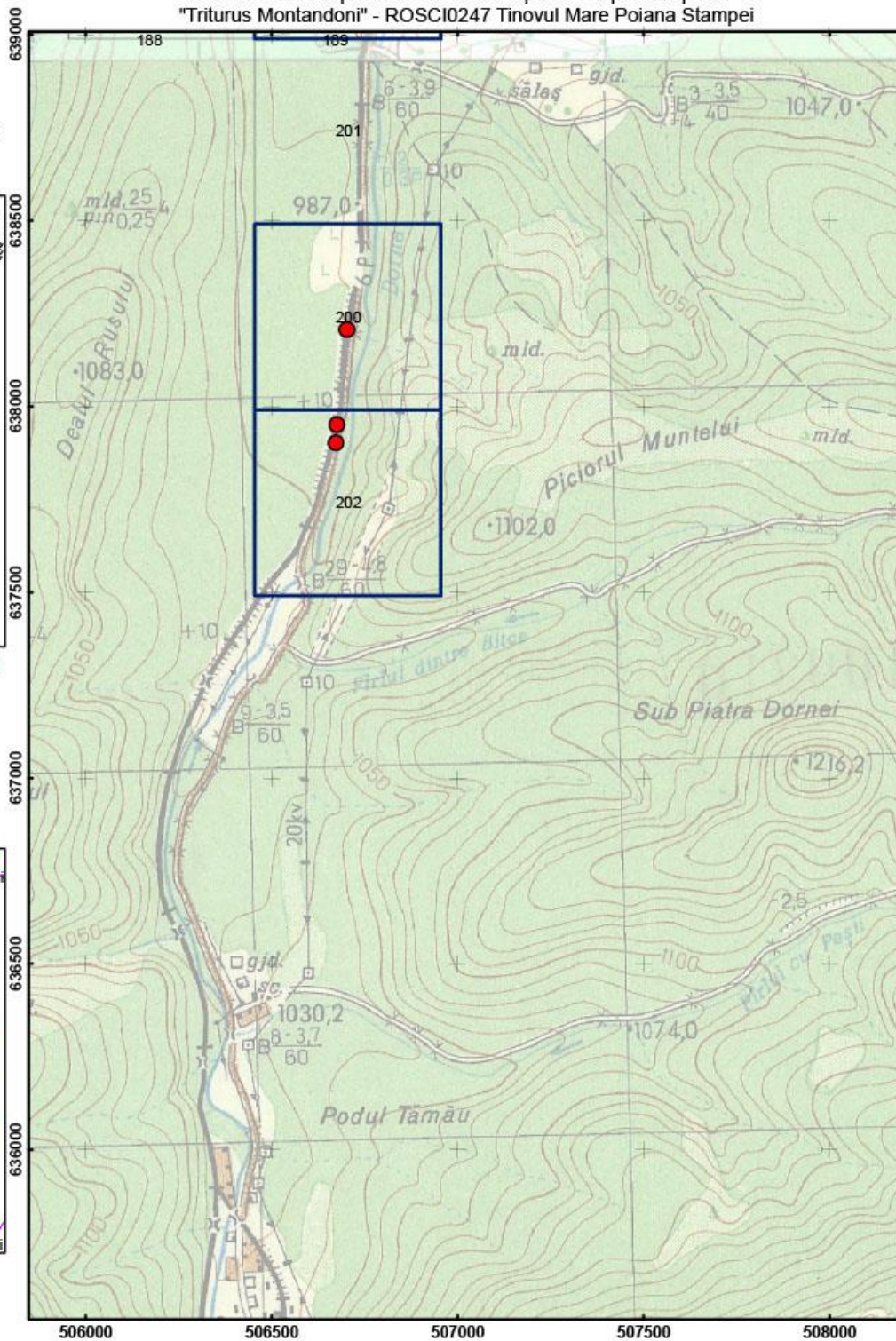
Anexa 25 Harta privind localizarea impacturilor pentru specia "Triturus Montandoni" - ROSCI0247 Tinovul Mare Poiana Stampei

Impartirea si racordarea planșelor
Planșa nr. 4

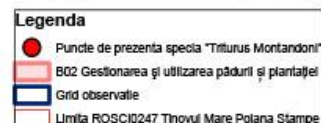



Proiecție Stereografică 1970
Plan de referință Marea Neagră ROMANIA

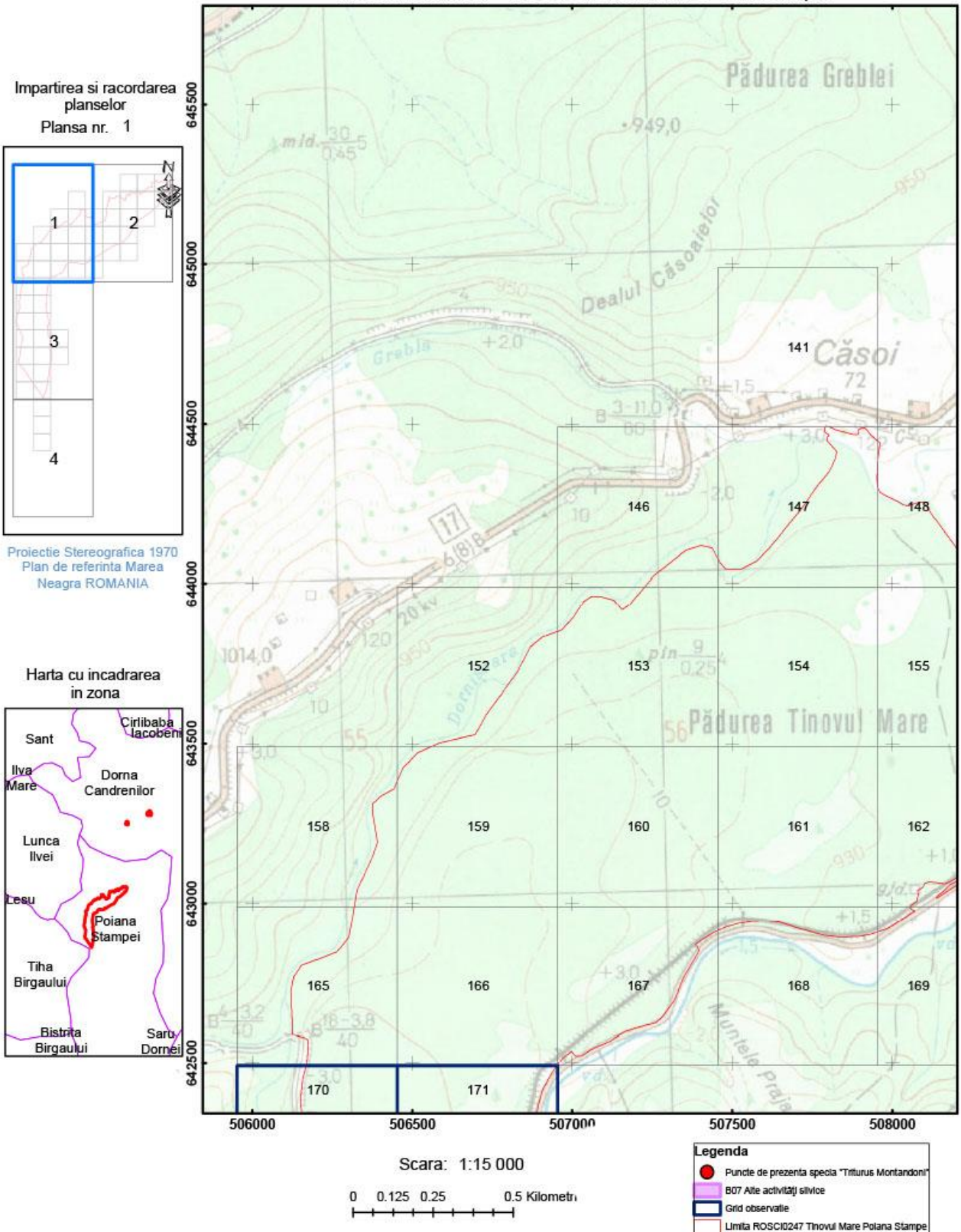
Harta cu încadrarea în zona



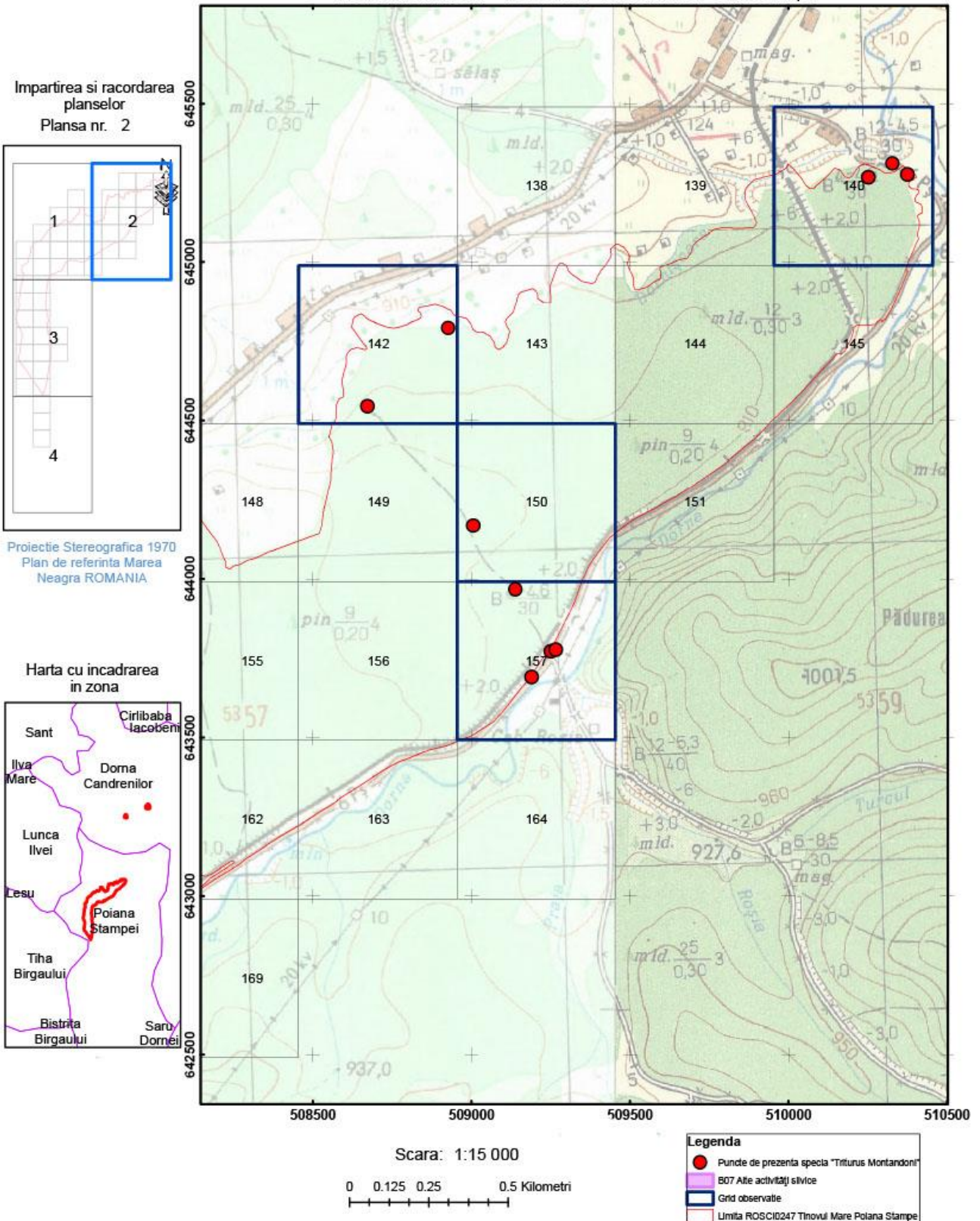
Scara: 1:15 000



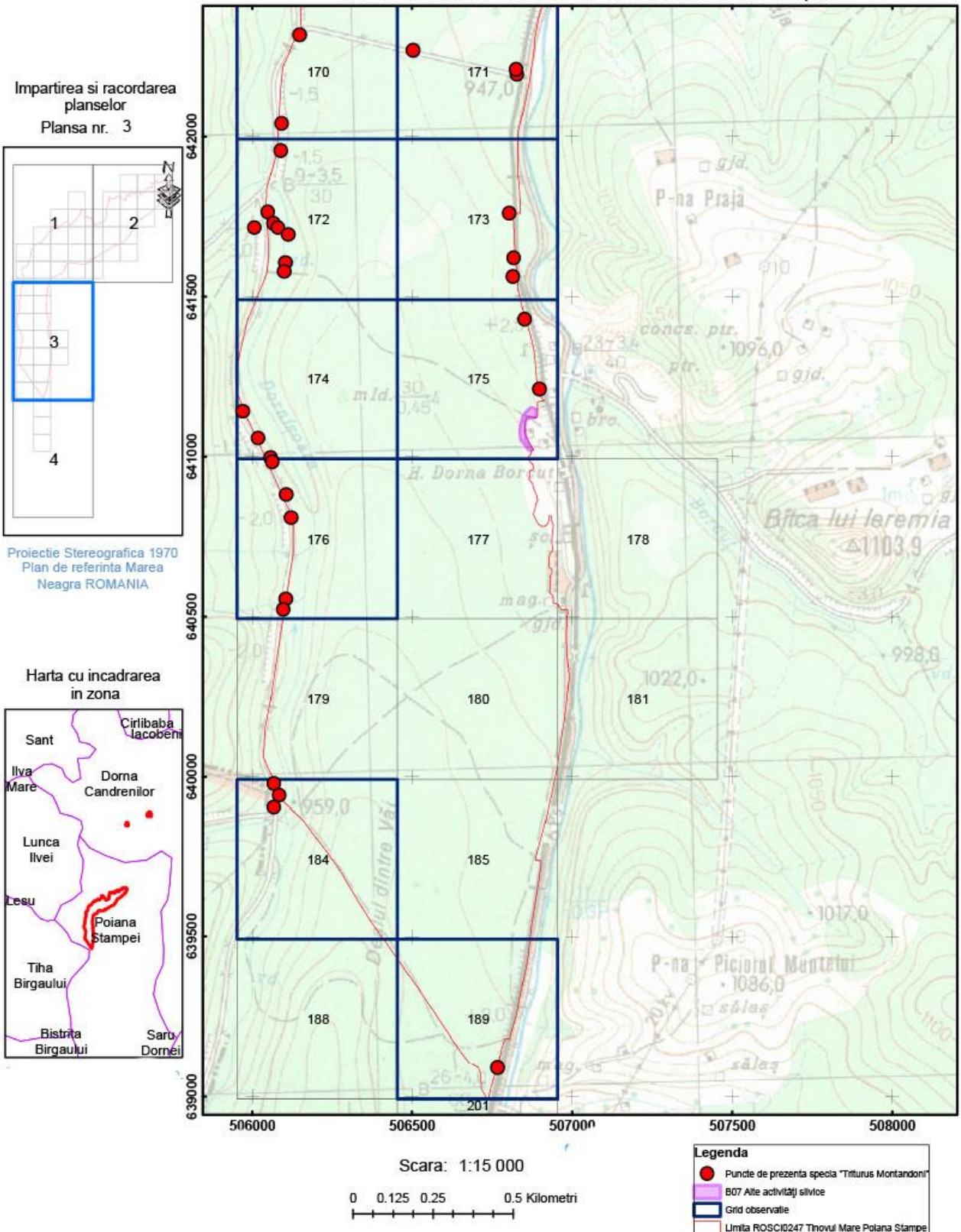
Anexa 25 Harta privind localizarea impacturilor pentru specia "Triturus Montandoni" - ROSCI0247 Tinovul Mare Poiana Stampei



Anexa 25 Harta privind localizarea impacturilor pentru specia "Triturus Montandoni" - ROSCI0247 Tinovul Mare Poiana Stampei

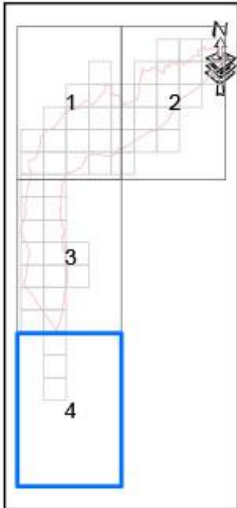


Anexa 25 Harta privind localizarea impacturilor pentru specia "Triturus Montandoni" - ROSCI0247 Tinovul Mare Poiana Stampei



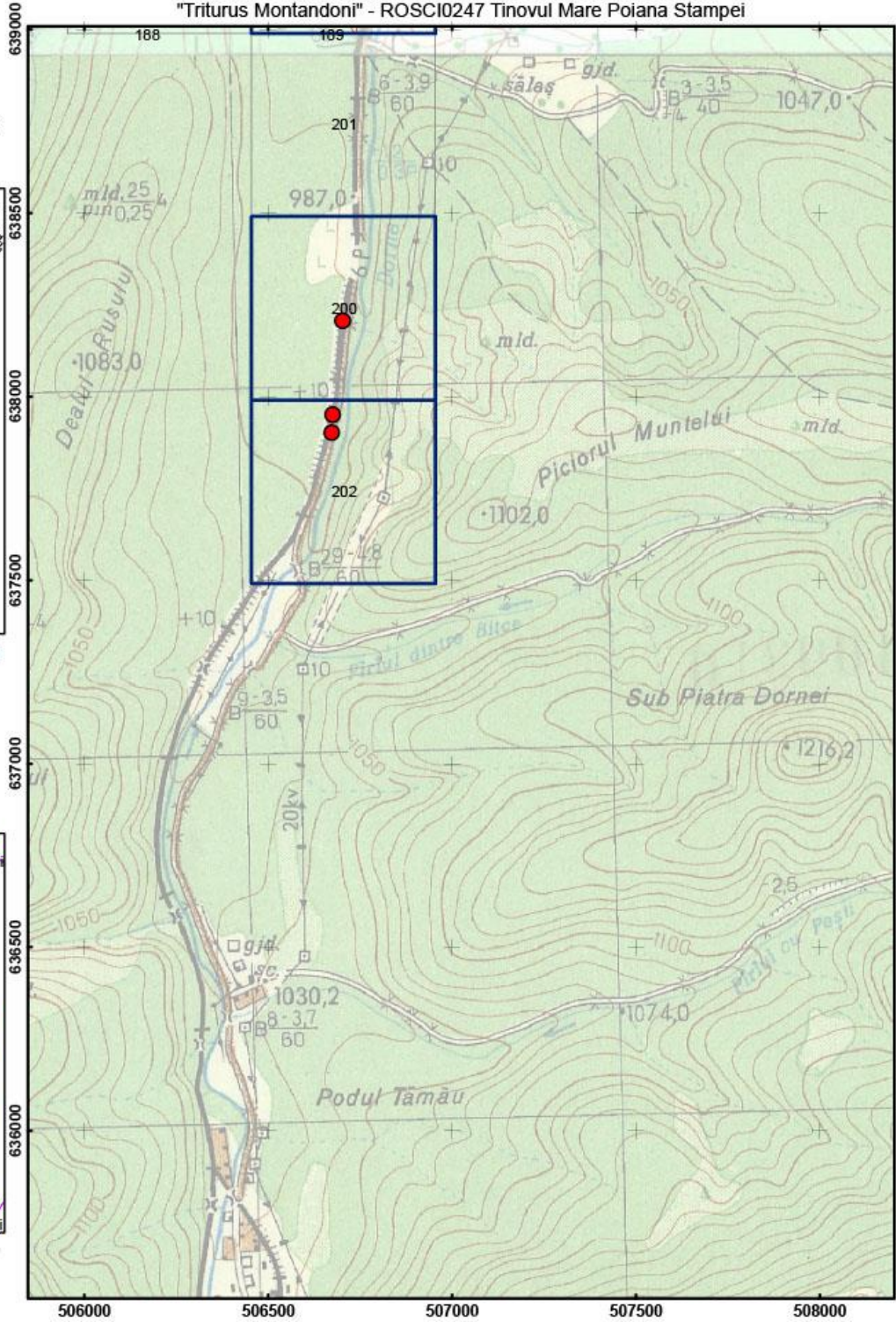
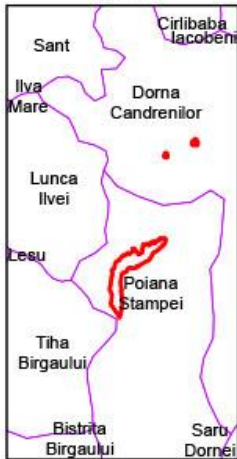
Anexa 25 Harta privind localizarea impacturilor pentru specia "Triturus Montandoni" - ROSCI0247 Tinovul Mare Poiana Stampei

Impartirea si racordarea planșelor
Planșa nr. 4




Proiecție Stereografică 1970
Plan de referință Marea Neagră ROMANIA

Harta cu încadrarea în zonă



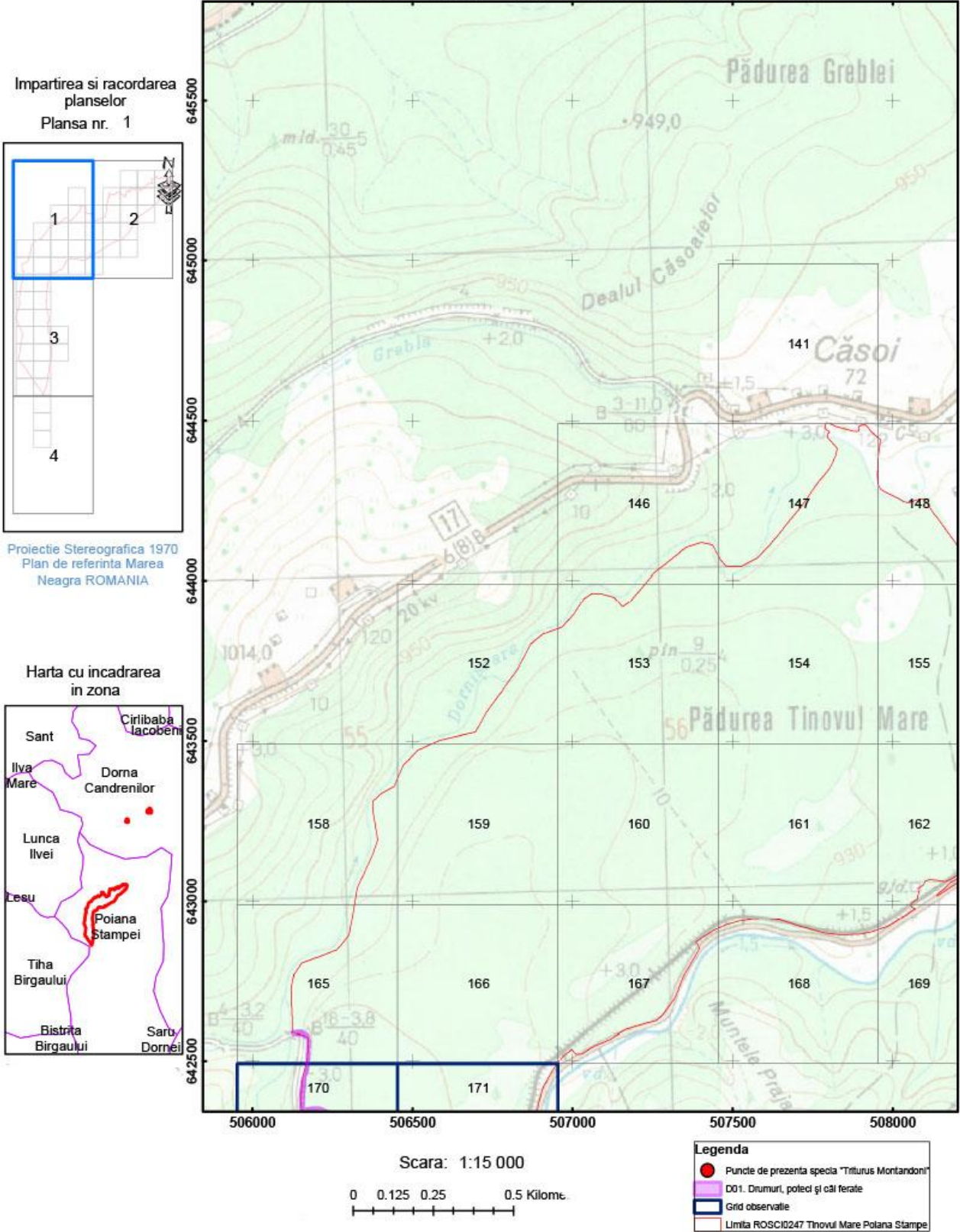
Scara: 1:15 000



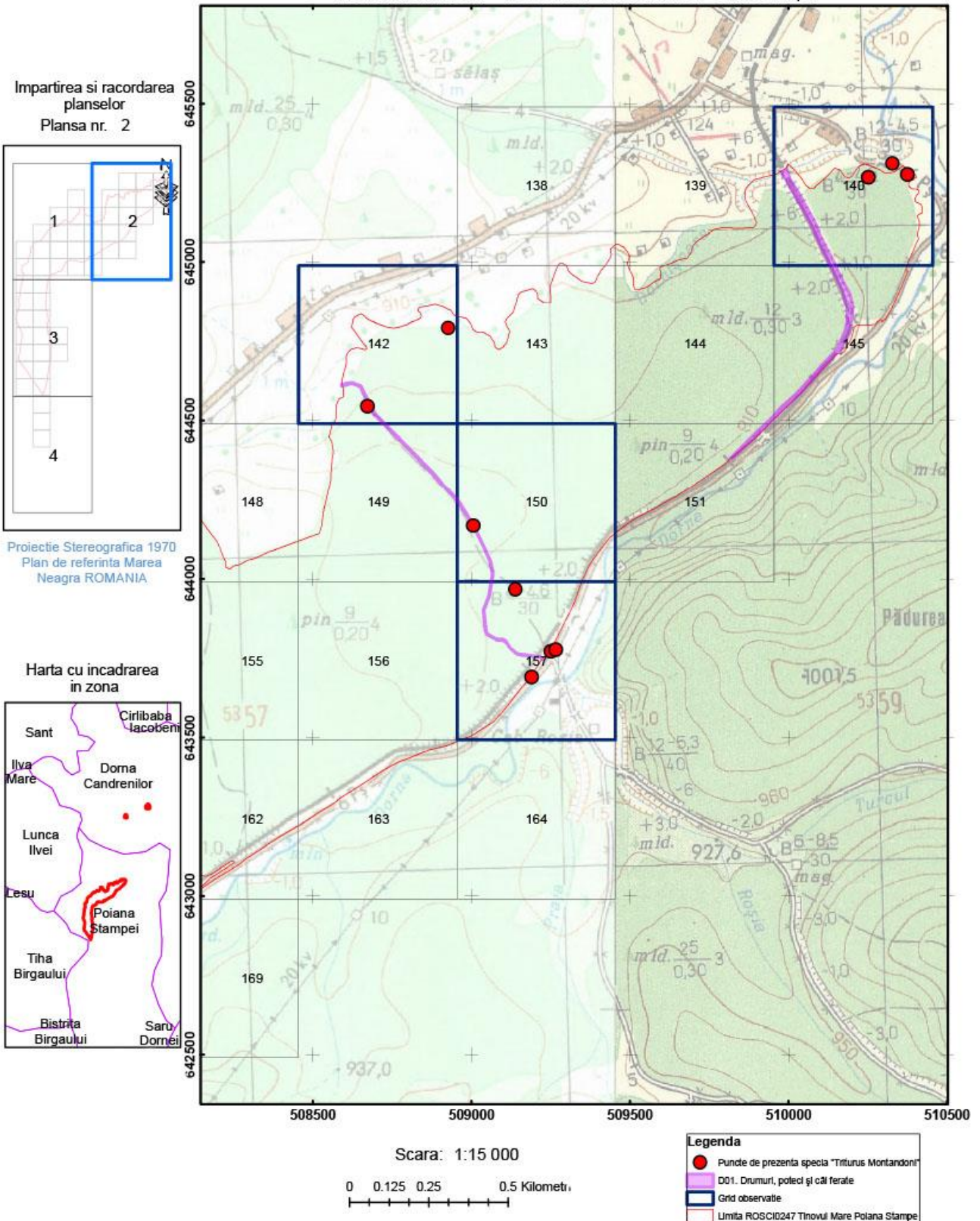
Legenda

- Puncte de prezența specia "Triturus Montandoni"
- B07 Alte activități silvice
- Grid observatie
- Limita ROSCI0247 Tinovul Mare Poiana Stampei

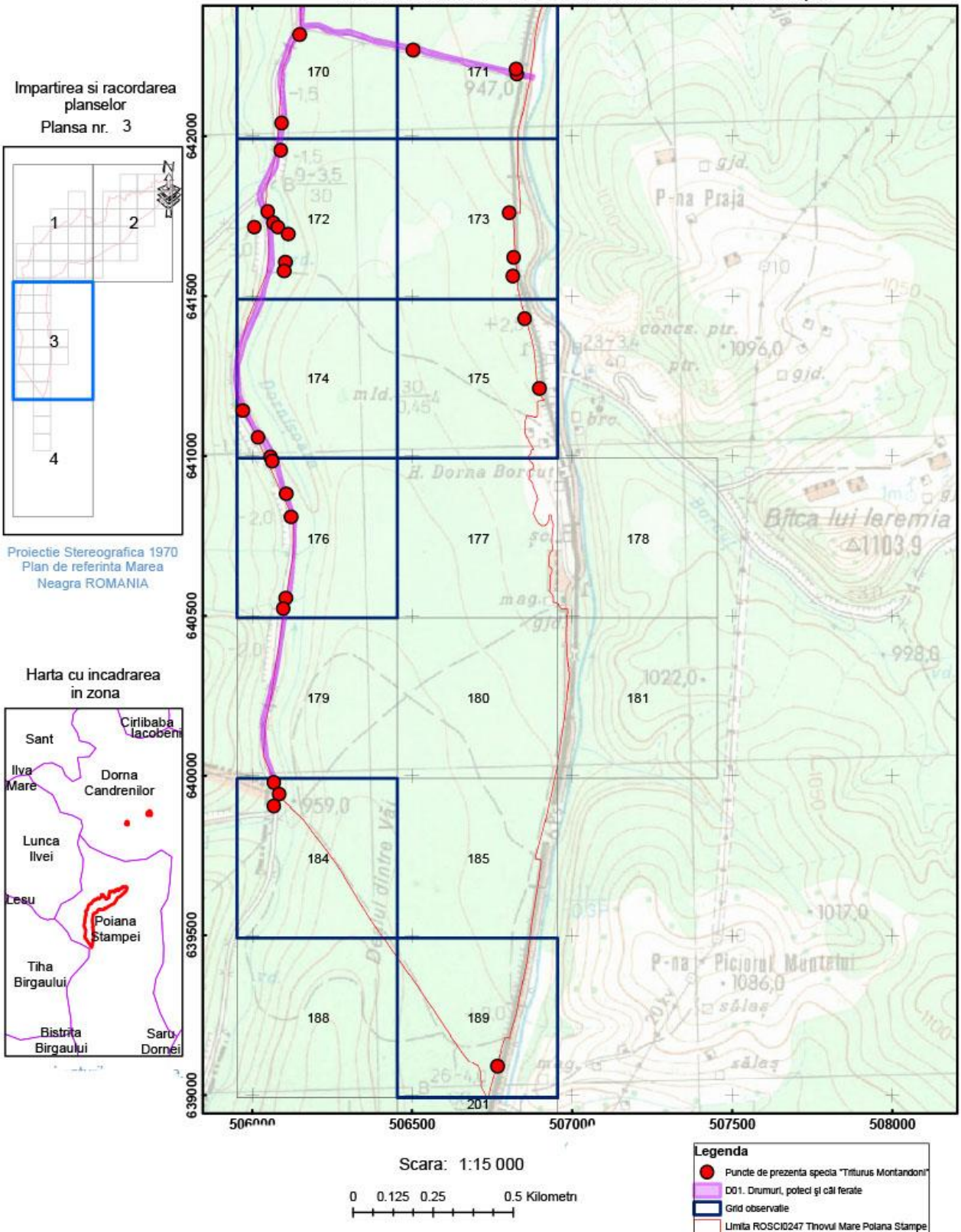
Anexa 25 Harta privind localizarea impacturilor pentru specia "Triturus Montandoni" - ROSCI0247 Tinovul Mare Poiana Stampei



Anexa 25 Harta privind localizarea impacturilor pentru specia "Triturus Montandoni" - ROSCI0247 Tinovul Mare Poiana Stampei

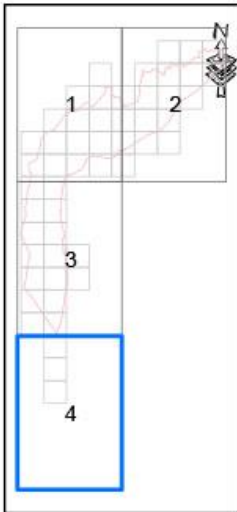


Anexa 25 Harta privind localizarea impacturilor pentru specia "Triturus Montandoni" - ROSCI0247 Tinovul Mare Poiana Stampei



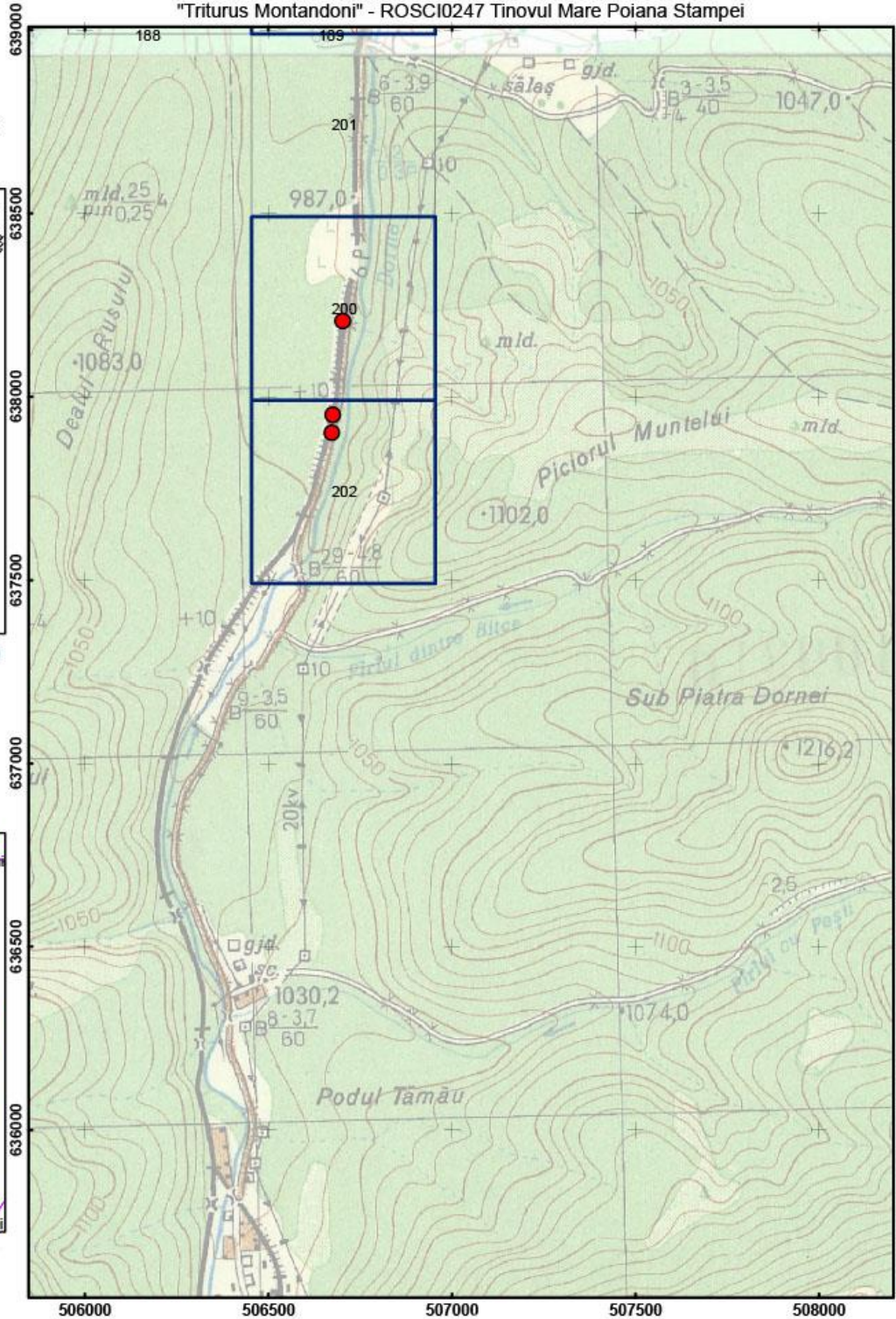
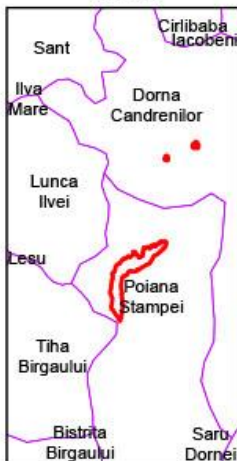
Anexa 25 Harta privind localizarea impacturilor pentru specia "Triturus Montandoni" - ROSCI0247 Tinovul Mare Poiana Stampei

Impartirea si racordarea planșelor
Planșa nr. 4



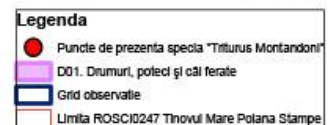
Proiecție Stereografică 1970
Plan de referință Marea Neagră ROMANIA

Harta cu încadrarea în zona

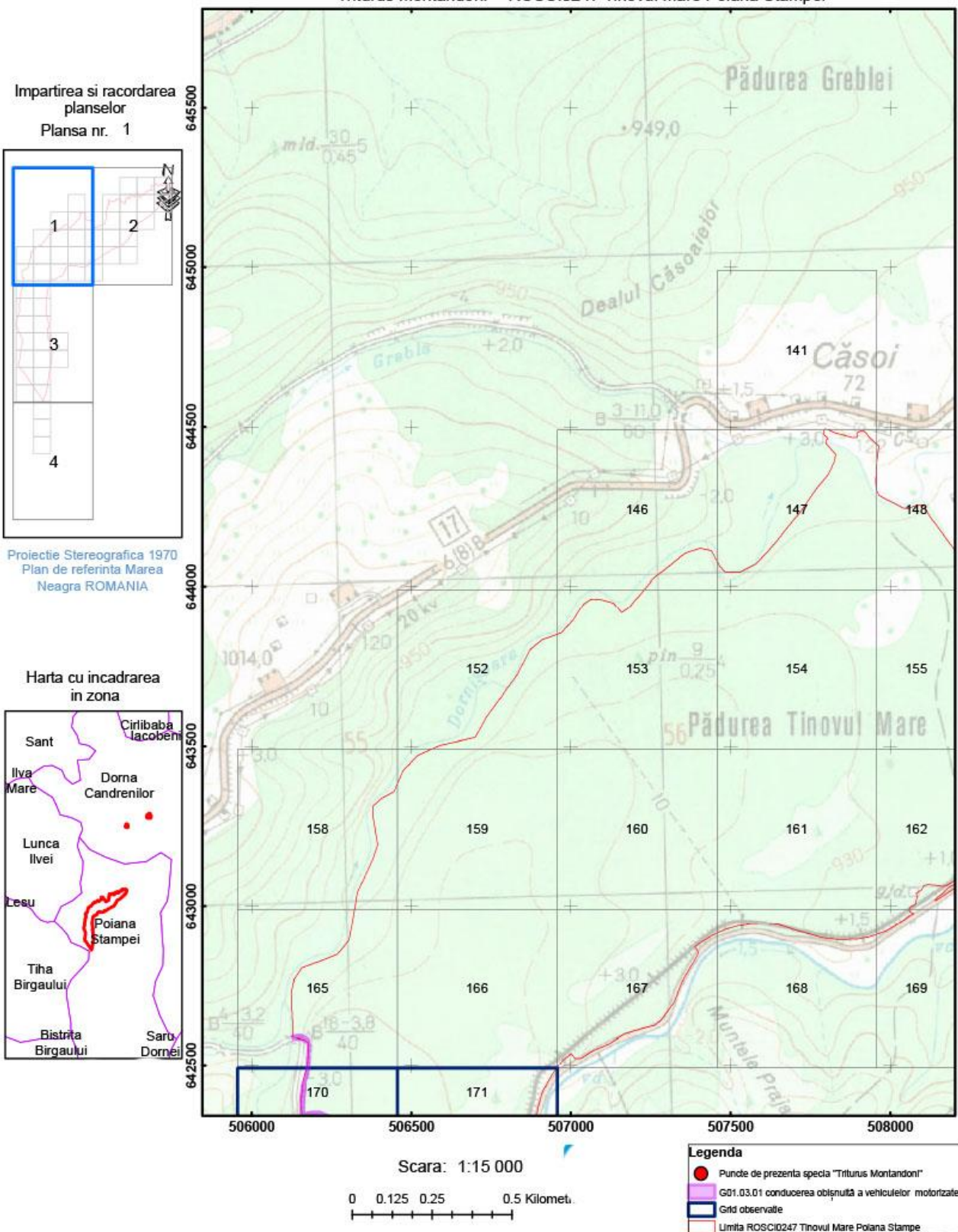


Scara: 1:15 000

0 0.125 0.25 0.5 Kilometri

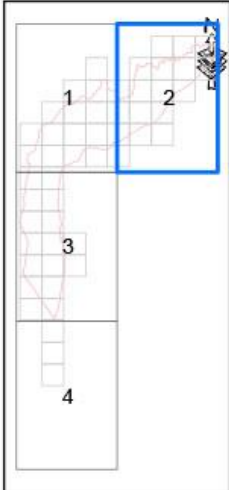


Anexa 25 Harta privind localizarea impacturilor pentru specia "Triturus Montandoni" - ROSCI0247 Tinovul Mare Poiana Stampei



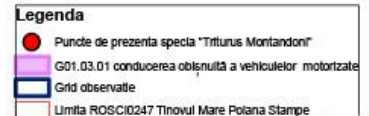

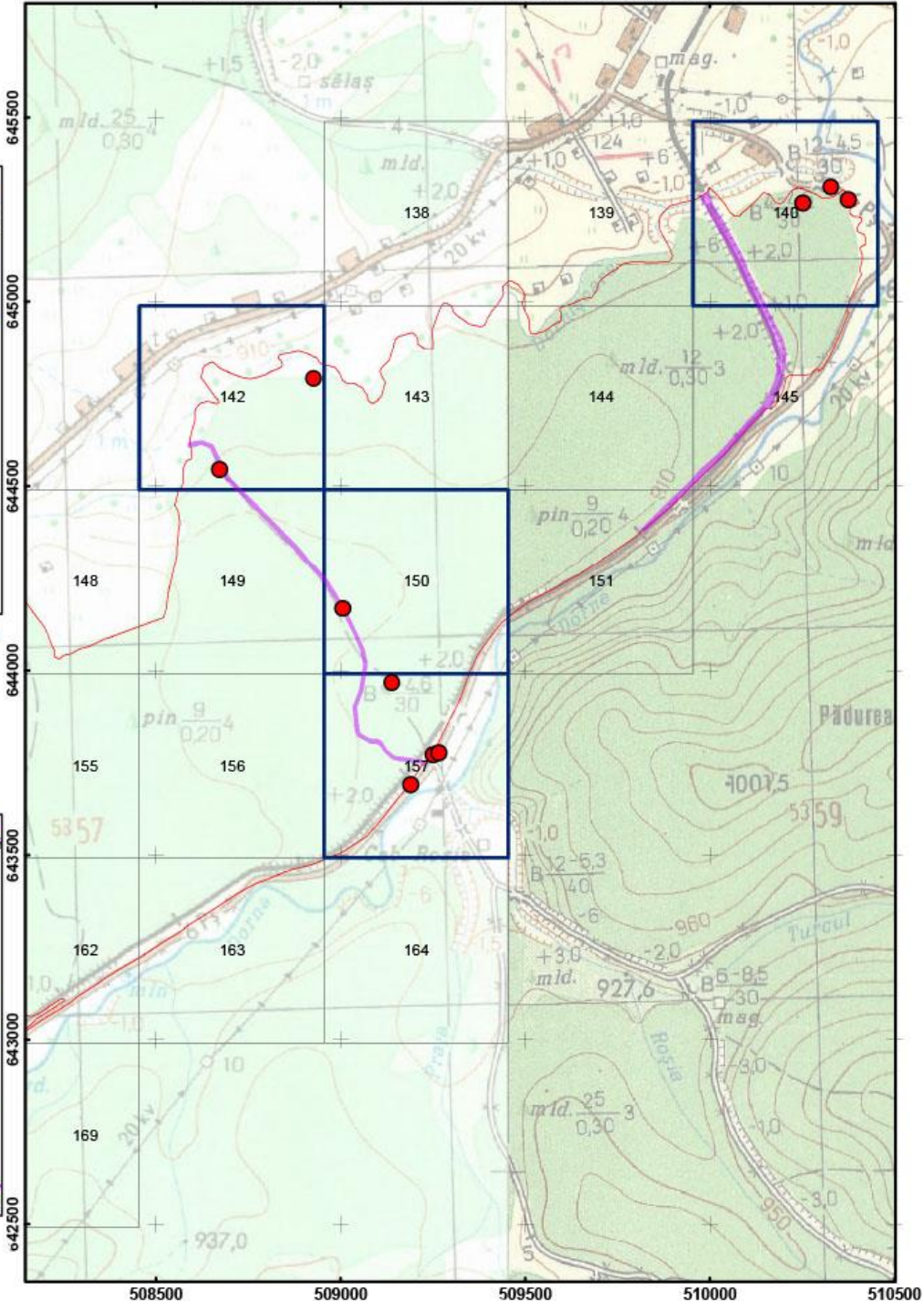
Anexa 25 Harta privind localizarea impacturilor pentru specia
 "Triturus Montandoni" - ROSCI0247 Tinovul Mare Poiana Stampei

Impartirea si racordarea
 planșelor
 Plansa nr. 2



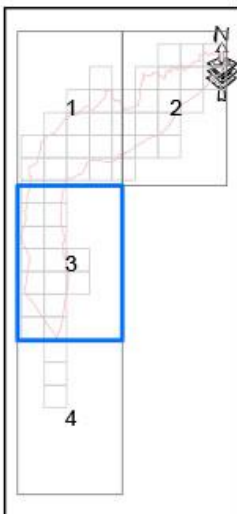
Proiecție Stereografică 1970
 Plan de referință Marea
 Neagră ROMANIA

Harta cu încadrarea
 în zona



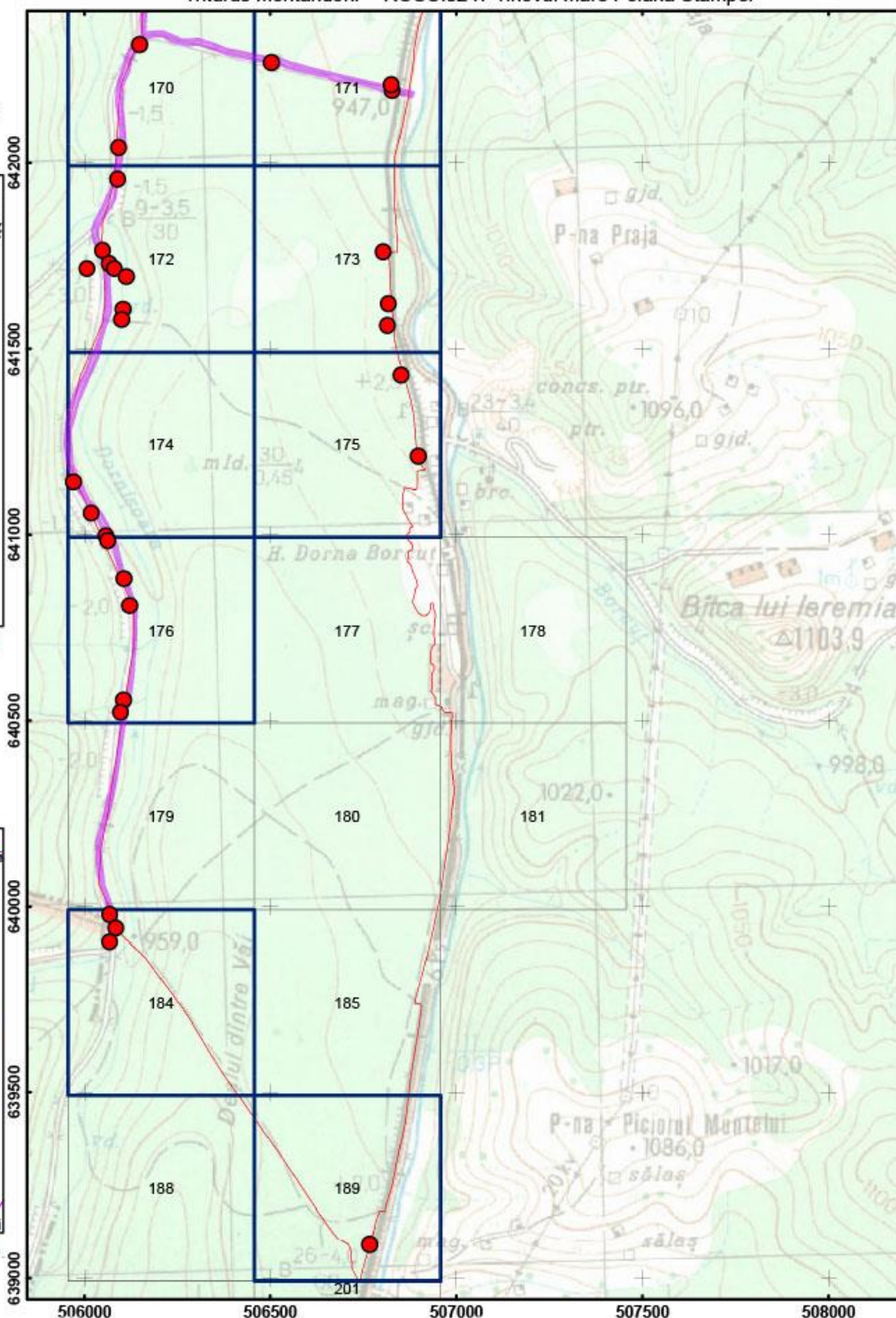
Anexa 25 Harta privind localizarea impacturilor pentru specia "Triturus Montandoni" - ROSCI0247 Tinovul Mare Poiana Stampei

Impartirea si racordarea planșelor
Planșa nr. 3




Proiecție Stereografică 1970
Plan de referință Marea Neagră ROMANIA

Harta cu încadrarea în zona



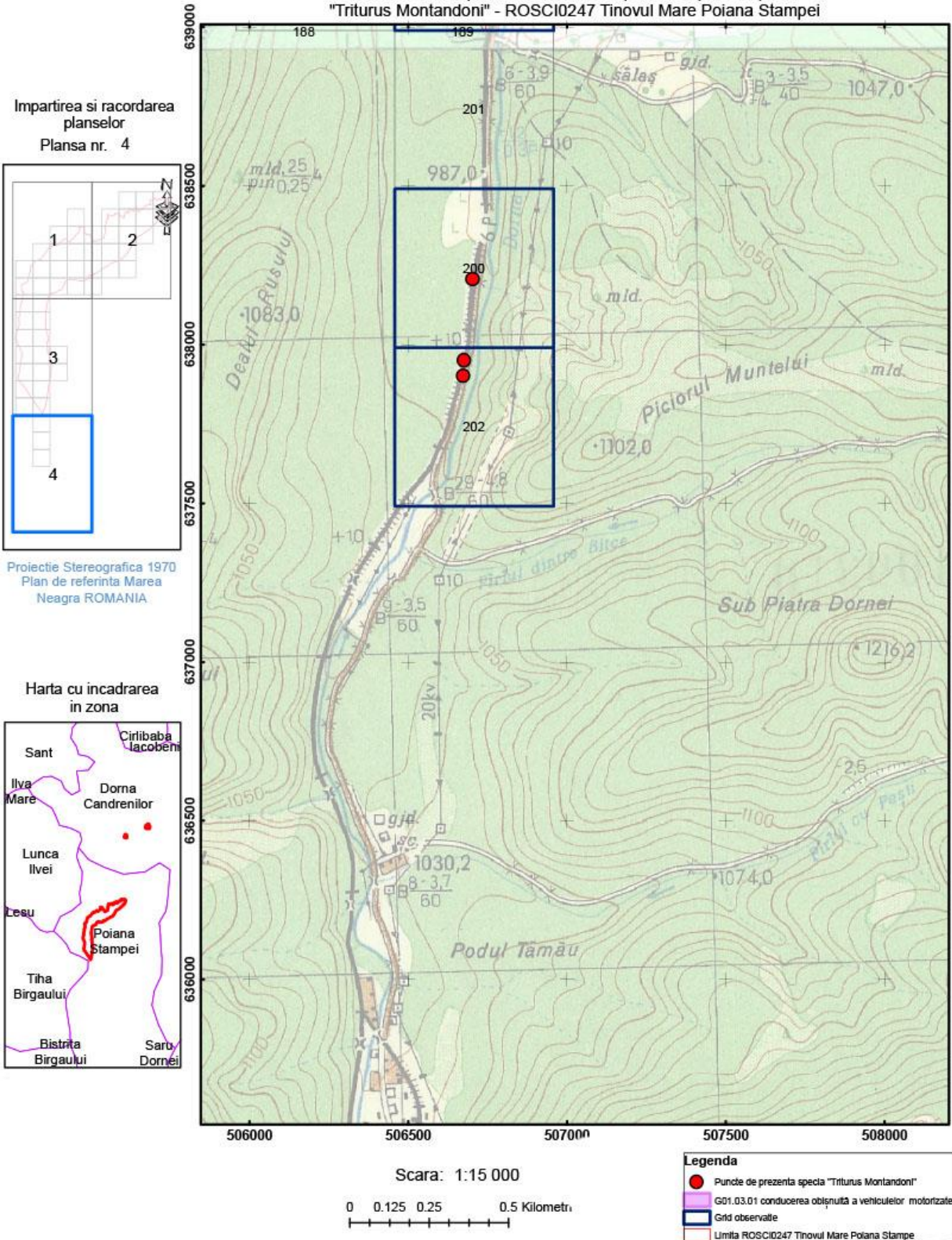
Scara: 1:15 000



Legenda

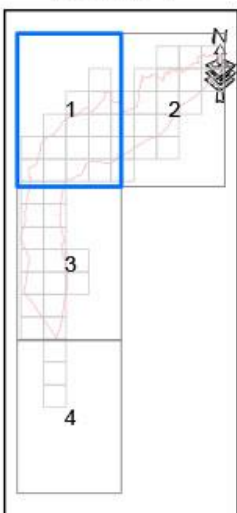
- Puncte de prezența specia "Triturus Montandoni"
- G01.03.01 conducerea obișnuită a vehiculelor motorizate
- Grid observatie
- Limita ROSCI0247 Tinovul Mare Poiana Stampei

Anexa 25 Harta privind localizarea impacturilor pentru specia "Triturus Montandoni" - ROSCI0247 Tinovul Mare Poiana Stampei



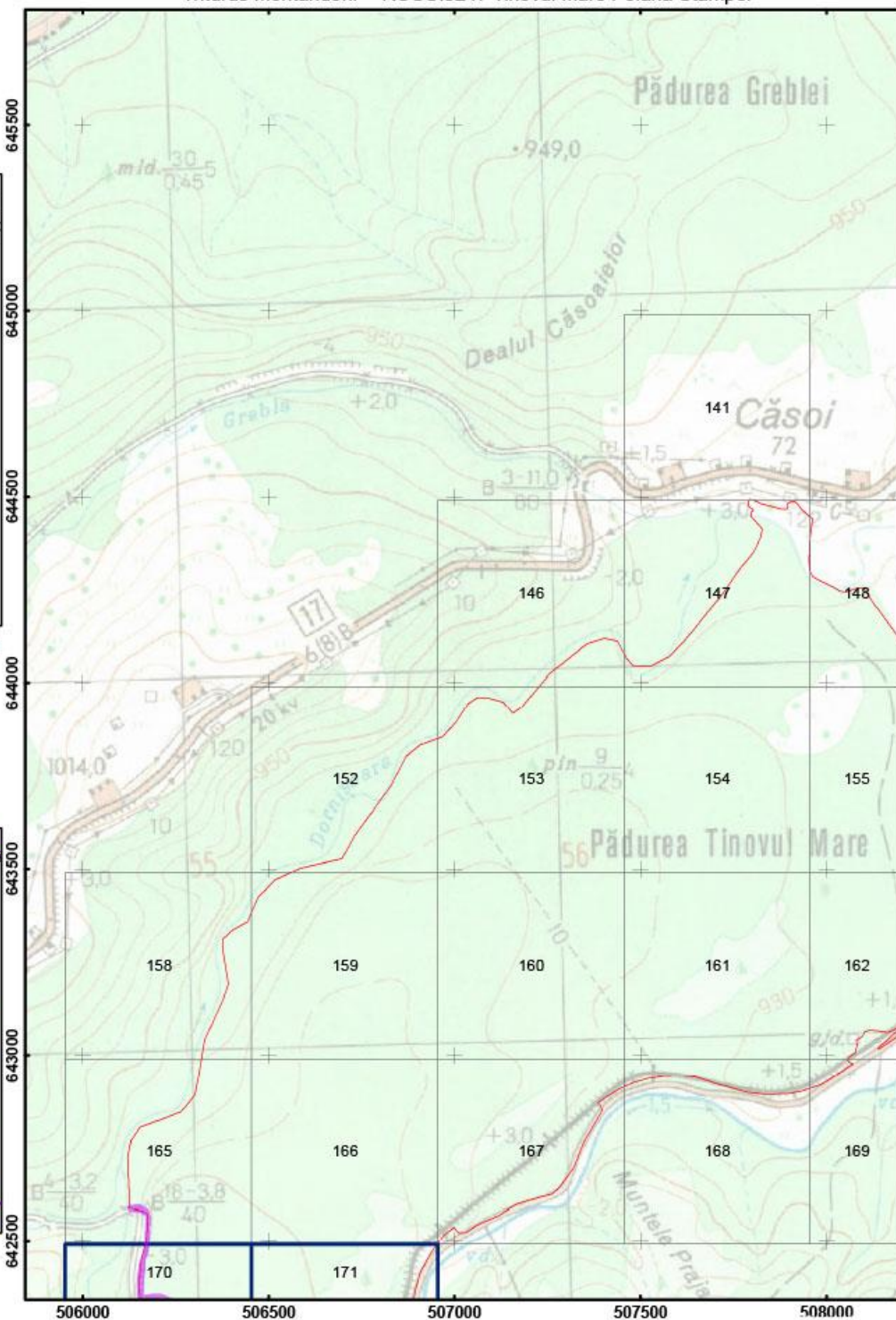
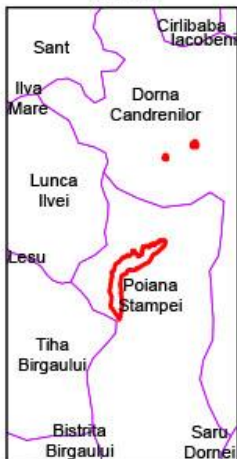
Anexa 25 Harta privind localizarea impacturilor pentru specia "Triturus Montandoni" - ROSCI0247 Tinovul Mare Poiana Stampei

Impartirea si racordarea planșelor
Planșa nr. 1




Proiecție Stereografică 1970
Plan de referință Marea Neagră ROMANIA

Harta cu încadrarea în zona



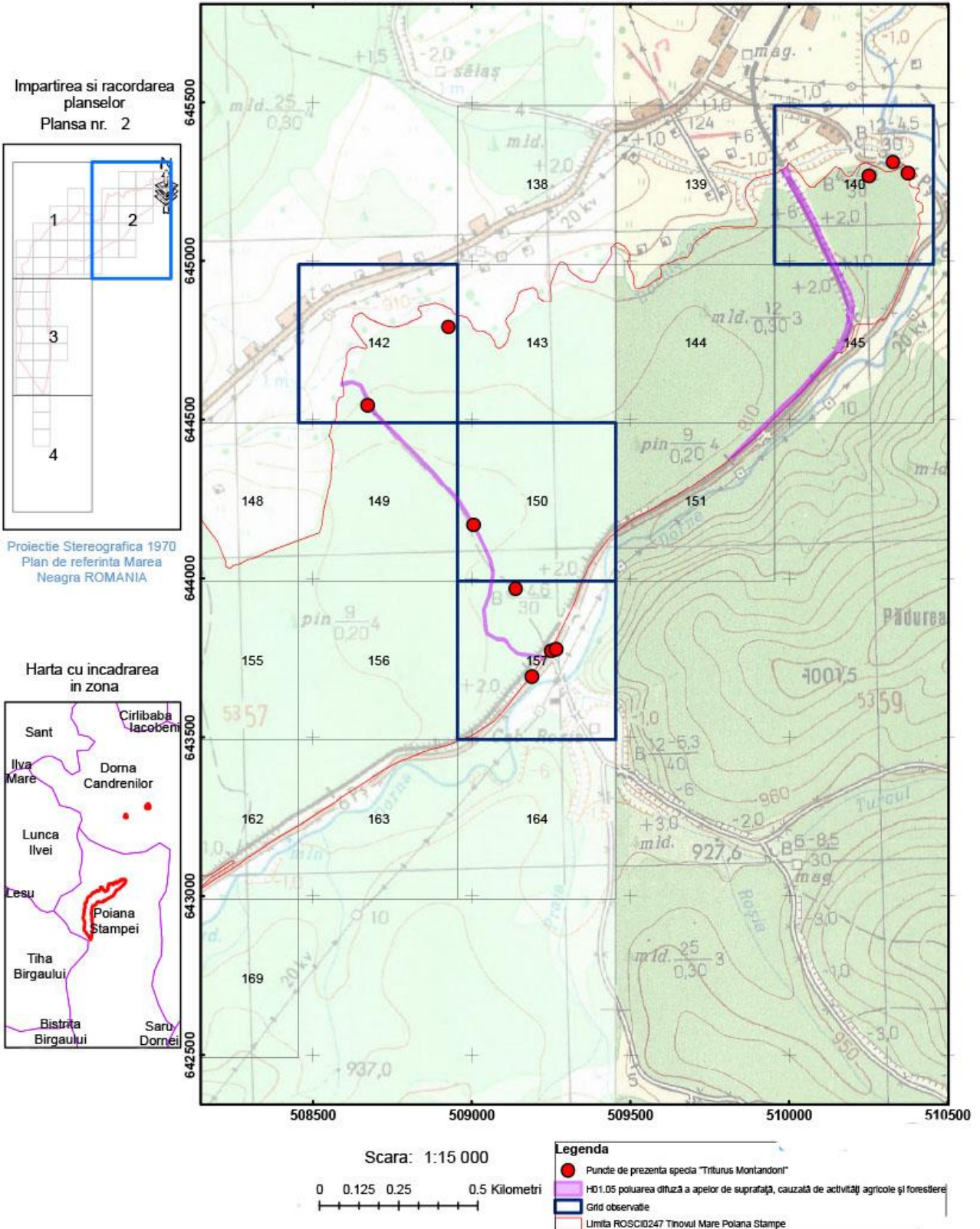
Scara: 1:15 000



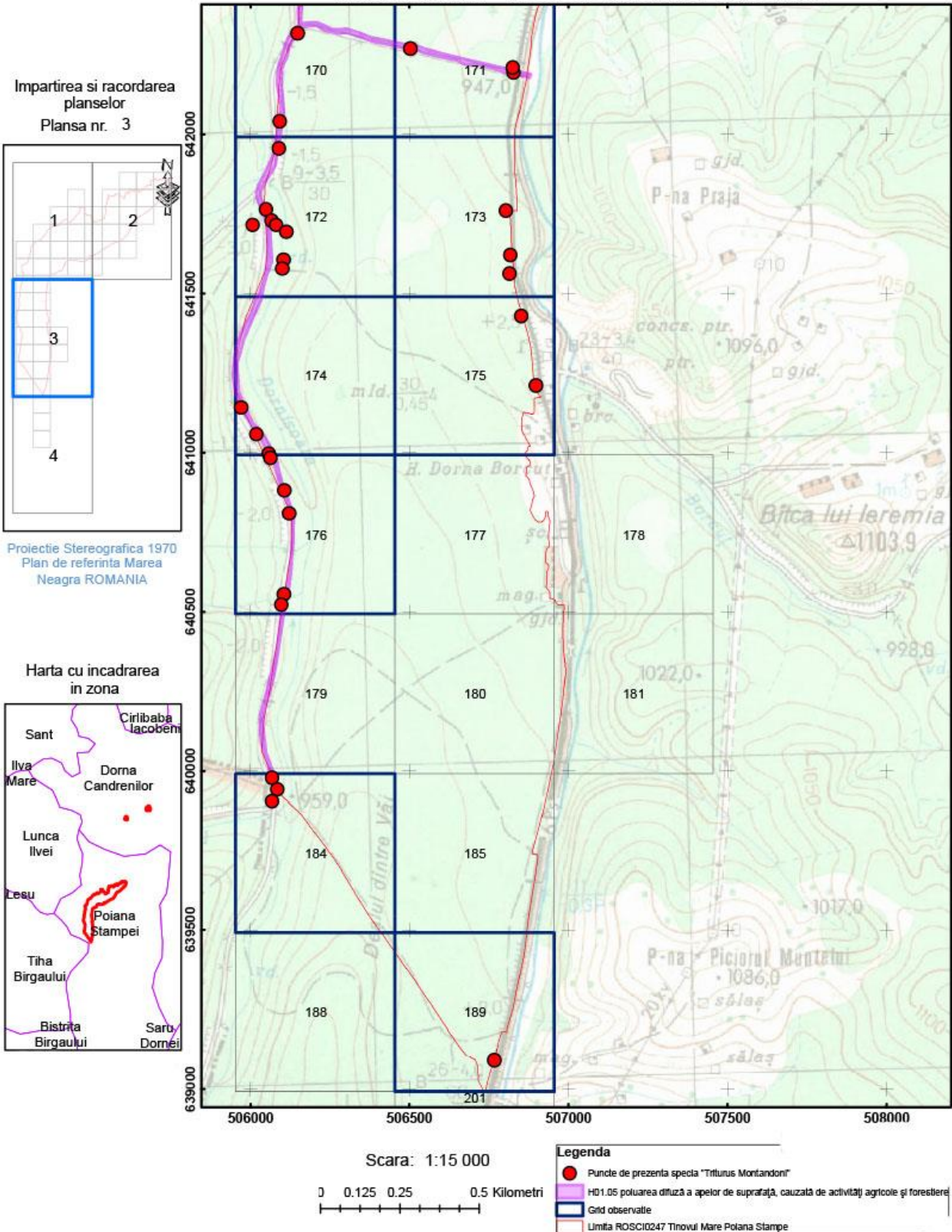
Legenda

- Puncte de prezența specia "Triturus Montandoni"
- H01.05 poluarea difuză a apelor de suprafață, cauzată de activități agricole și forestiere
- Grid observație
- Limita ROSCI0247 Tinovul Mare Poiana Stampei

Anexa 25 Harta privind localizarea impacturilor pentru specia "Triturus Montandoni" - ROSCI0247 Tinovul Mare Poiana Stampei

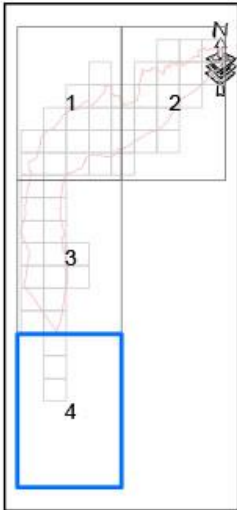


Anexa 25 Harta privind localizarea impacturilor pentru specia "Triturus Montandoni" - ROSCI0247 Tinovul Mare Poiana Stampei



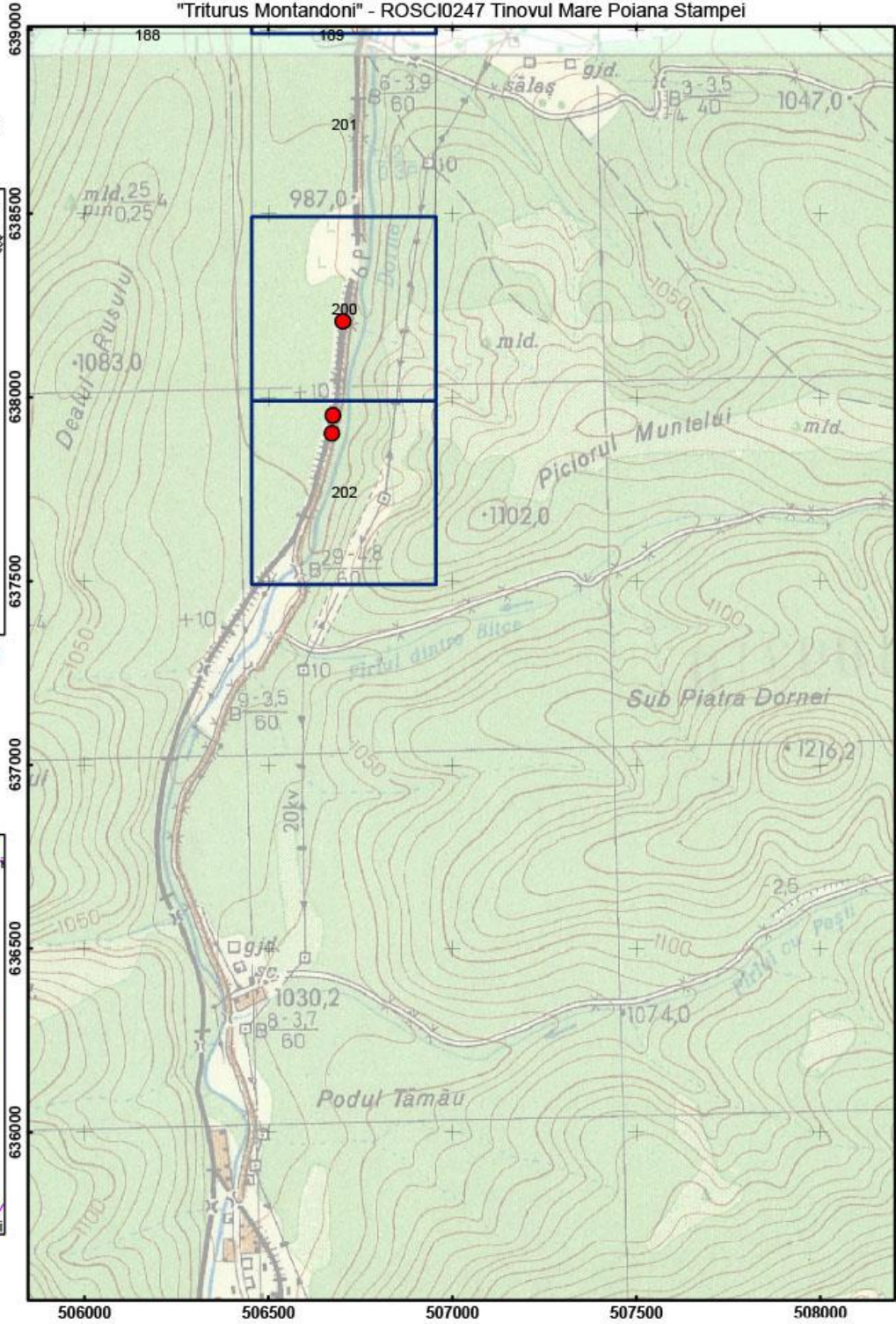
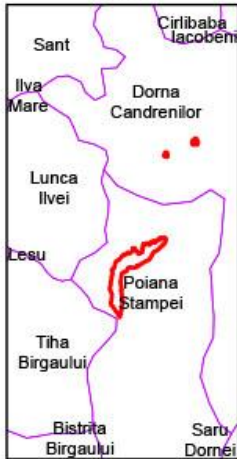
Anexa 25 Harta privind localizarea impacturilor pentru specia "Triturus Montandoni" - ROSCI0247 Tinovul Mare Poiana Stampei

Impartirea si racordarea planșelor
Planșa nr. 4




Proiecție Stereografică 1970
Plan de referință Marea Neagră ROMANIA

Harta cu încadrarea în zonă



Scara: 1:15 000

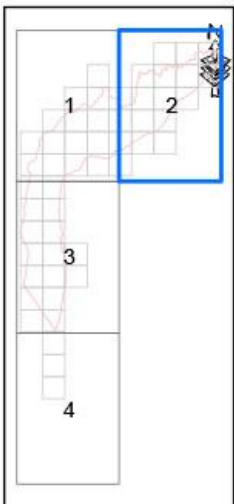


Legenda

- Puncte de prezența specia "Triturus Montandoni"
- HD1.05 poluarea difuză a apelor de suprafață, cauzată de activități agricole și forestiere
- Grid observație
- Limita ROSCI0247 Tinovul Mare Poiana Stampei

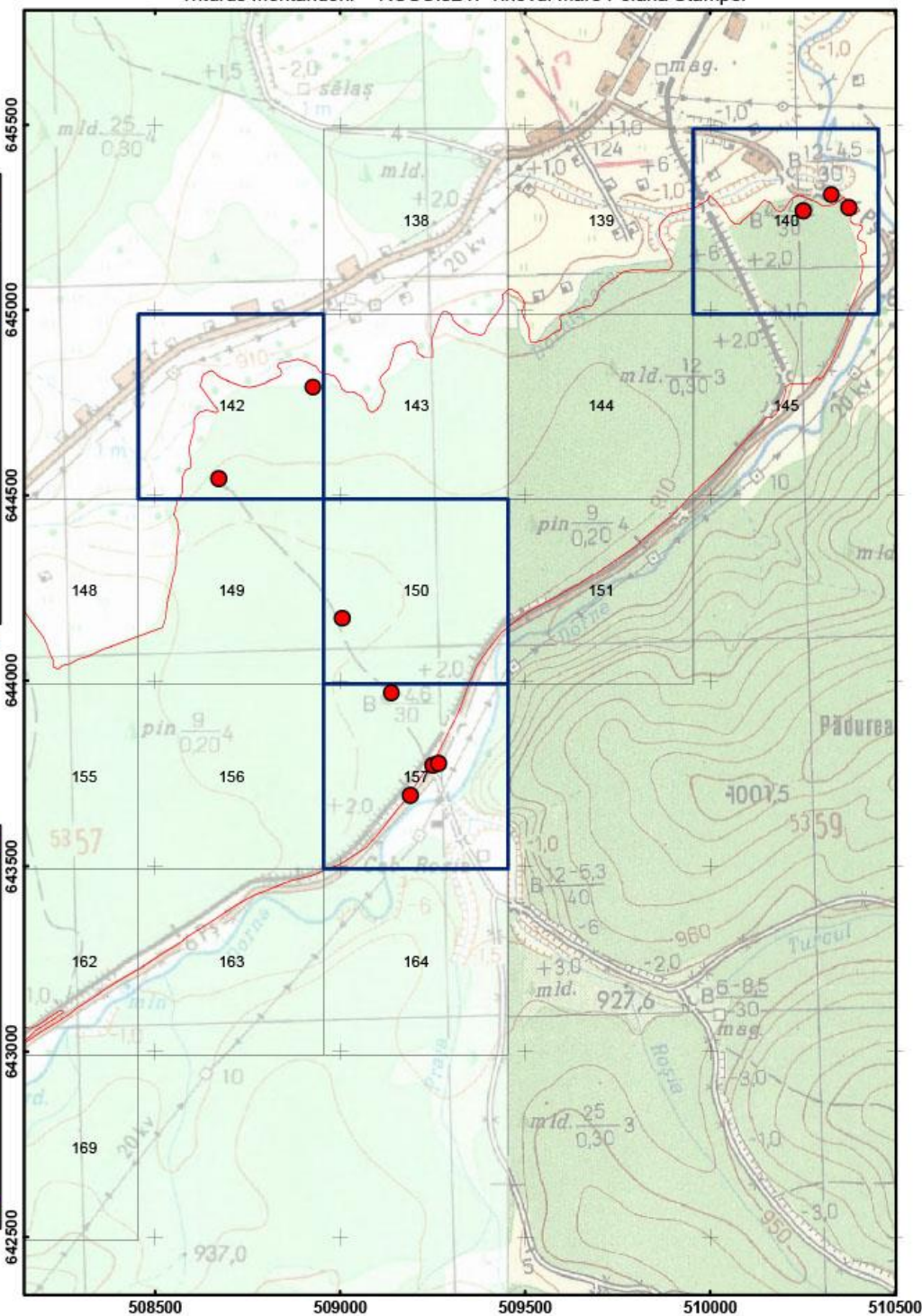
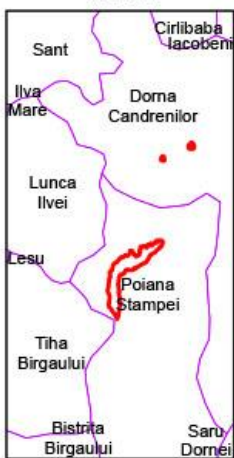
Alaşa 25 Harta privind localizarea impacturilor pentru specia "Triturus Montandoni" - ROSCI0247 Tinovul Mare Poiana Stampei

Impartirea si racordarea planşelor
Plansa nr. 2




Proiecţie Stereografică 1970
Plan de referinţă Marea Neagră ROMANIA

Harta cu încadrarea în zonă

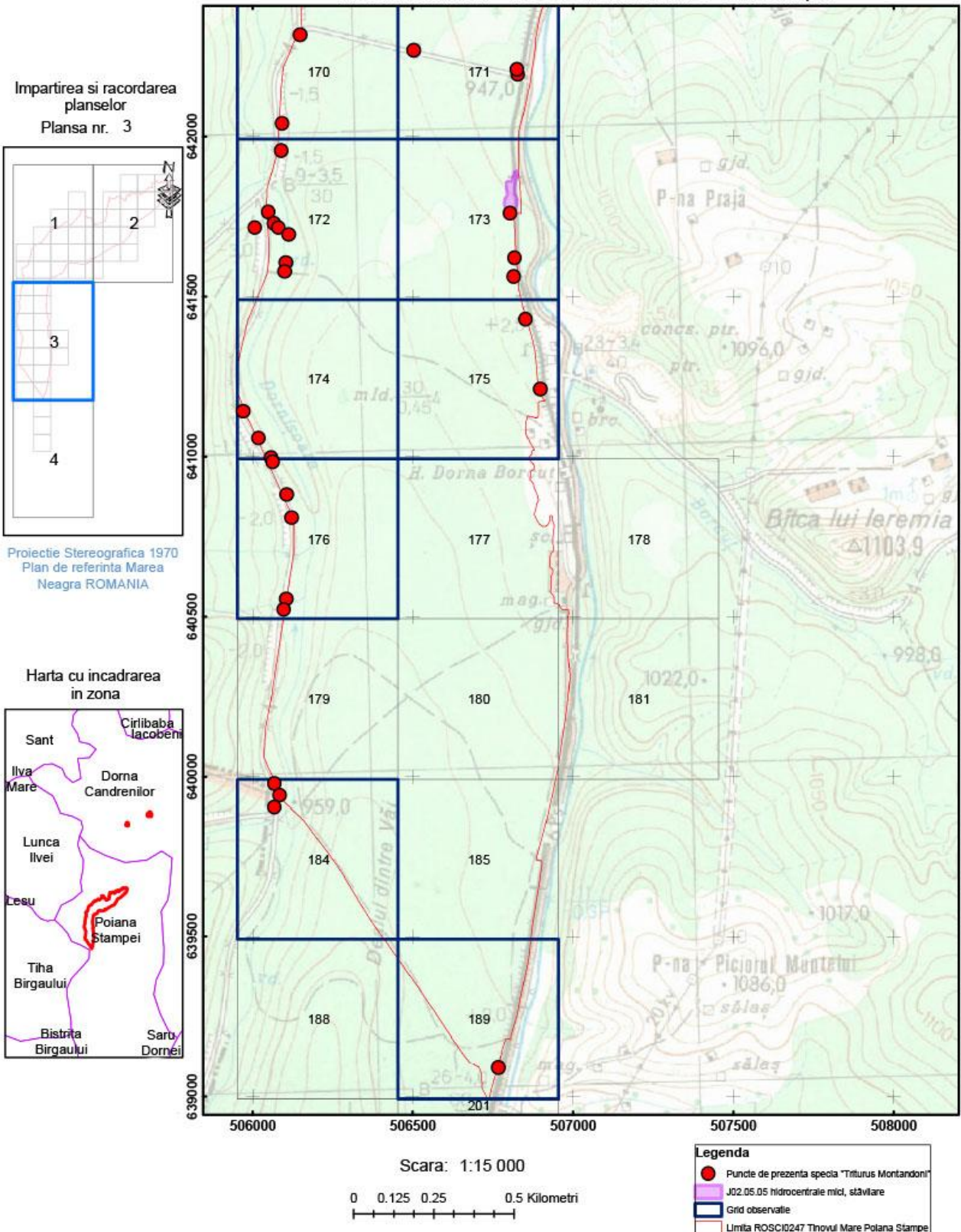


Scara: 1:15 000



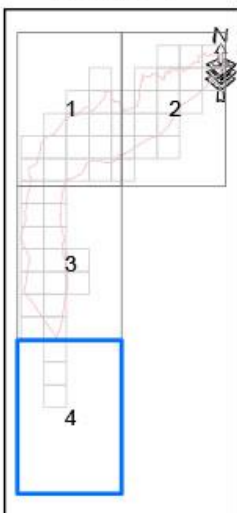
Legenda	
●	Puncte de prezenţă specia "Triturus Montandoni"
	J02.05.05 hidrocentrale mici, stăviliare
	Grid observaţie
	Limita ROSCI0247 Tinovul Mare Poiana Stampei

Anexa 25 Harta privind localizarea impacturilor pentru specia "Triturus Montandoni" - ROSCI0247 Tinovul Mare Poiana Stampei



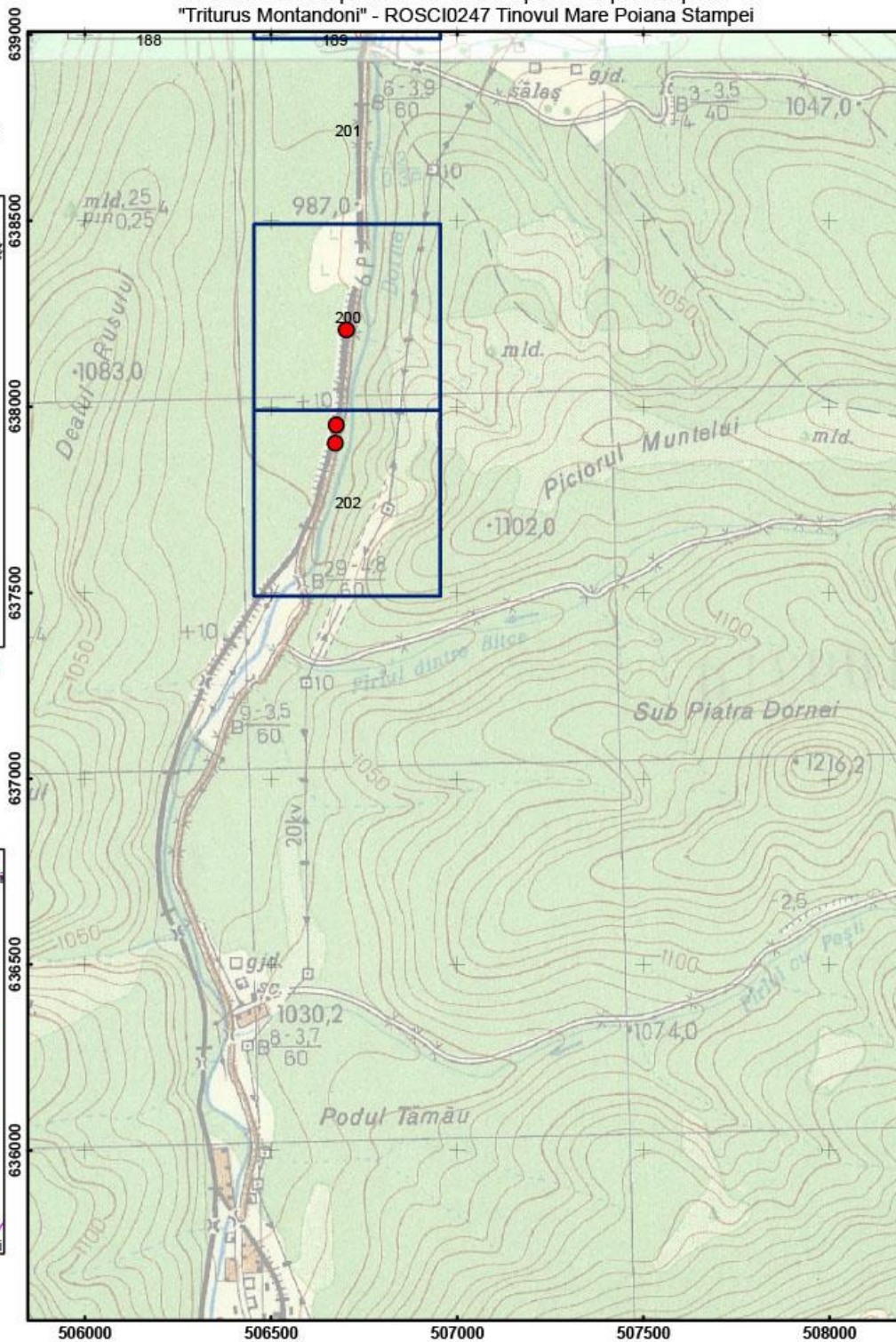
Anexa 25 Harta privind localizarea impacturilor pentru specia "Triturus Montandoni" - ROSCI0247 Tinovul Mare Poiana Stampei

Impartirea si racordarea planșelor
Planșa nr. 4

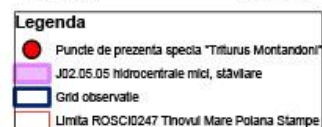
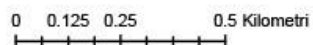


Proiecție Stereografică 1970
Plan de referință Marea Neagră ROMANIA

Harta cu încadrarea în zona




Scara: 1:15 000



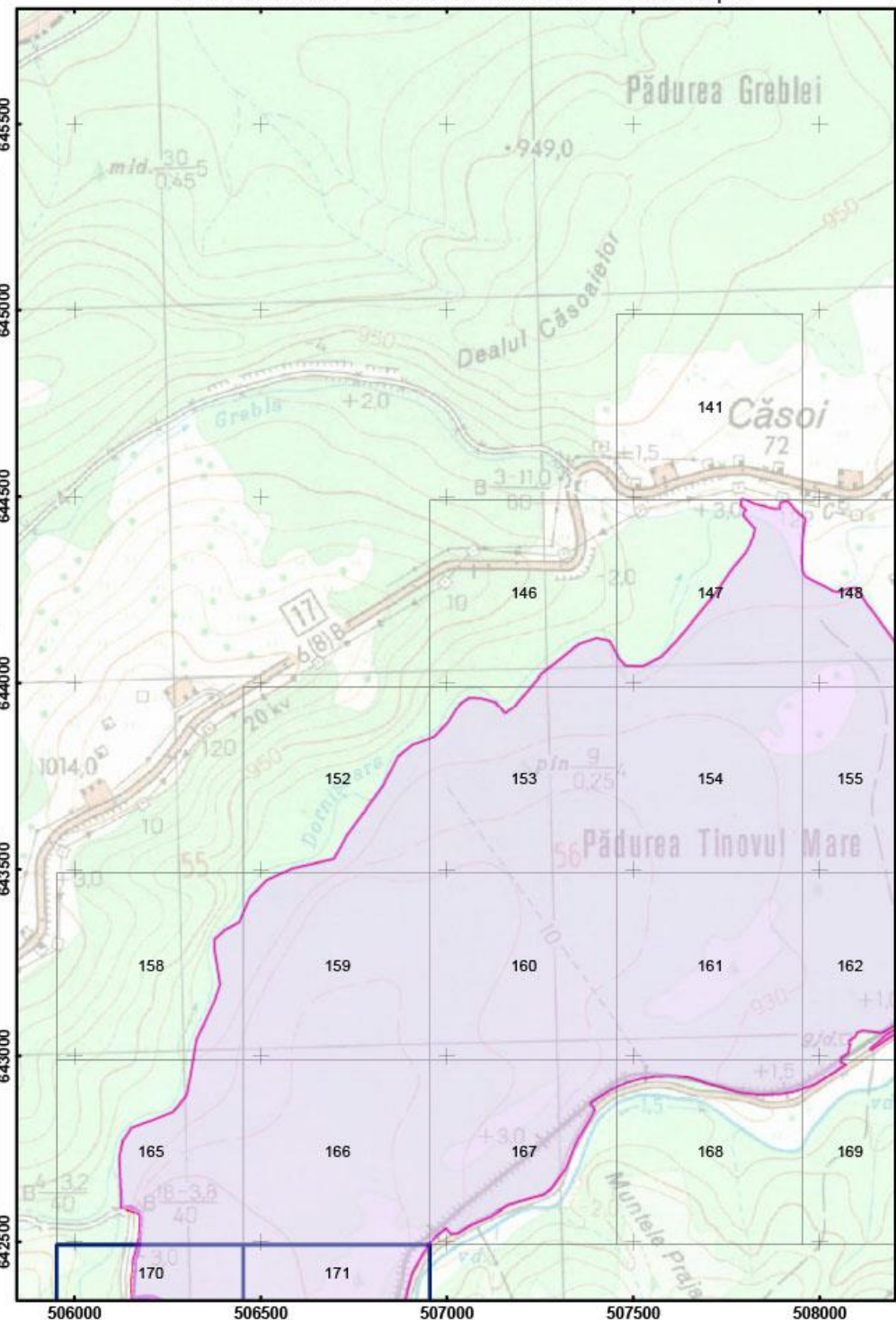
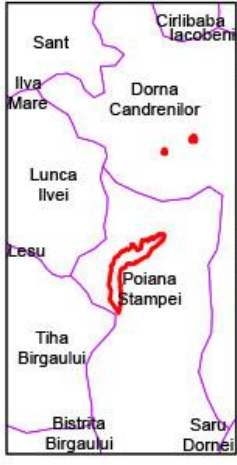
Anexa 25 Harta privind localizarea impacturilor pentru specia "Triturus Montandoni" - ROSCI0247 Tinovul Mare Poiana Stampei

Impartirea si racordarea planșelor
Plansa nr. 1

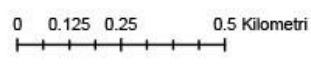


Proiecție Stereografică 1970
Plan de referință Marea Neagră ROMANIA

Harta cu încadrarea în zona



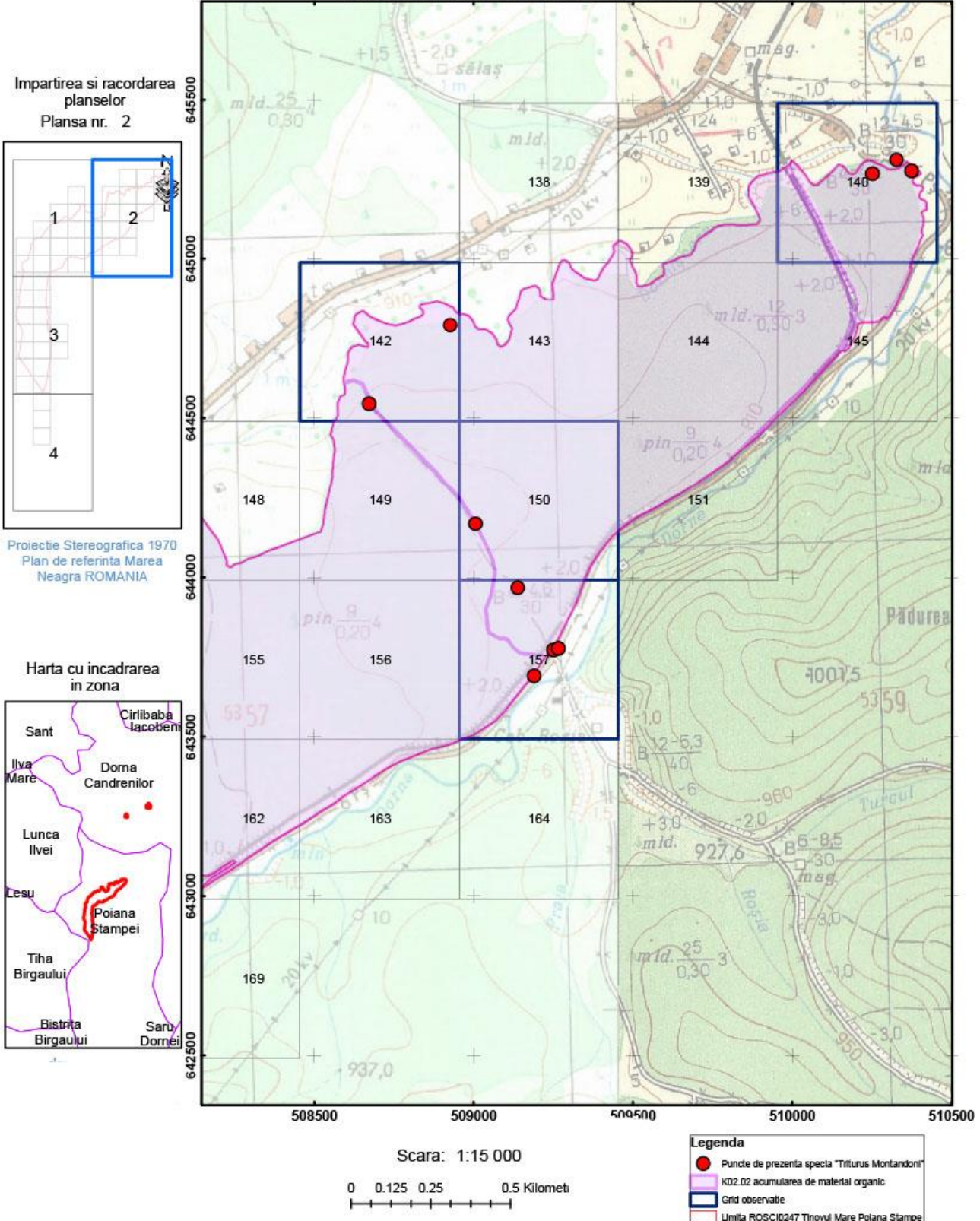
Scara: 1:15 000



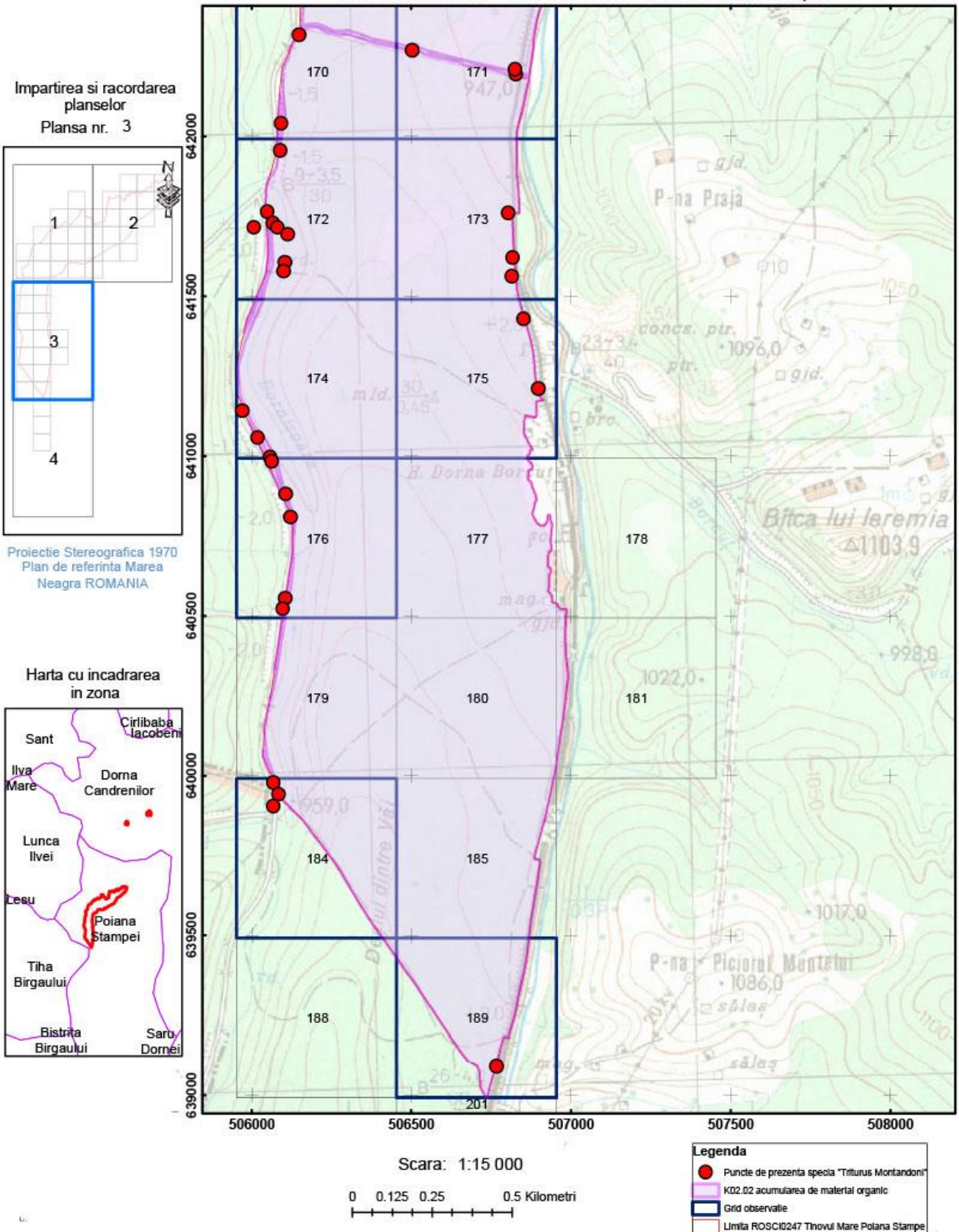
Legenda

- Puncte de prezenta specia "Triturus Montandoni"
- K02.02 acumularea de material organic
- Grid observatie
- Limita ROSCI0247 Tinovul Mare Poiana Stampei

Anexa 25 Harta privind localizarea impacturilor pentru specia "Triturus Montandoni" - ROSCI0247 Tinovul Mare Poiana Stampei

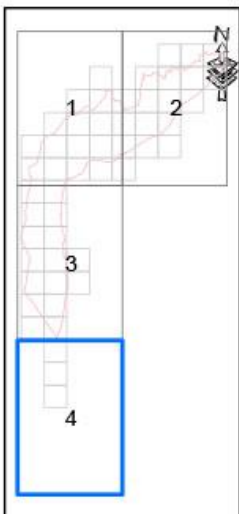


Anexa 25 Harta privind localizarea impacturilor pentru specia "Triturus Montandoni" - ROSCI0247 Tinovul Mare Poiana Stampei



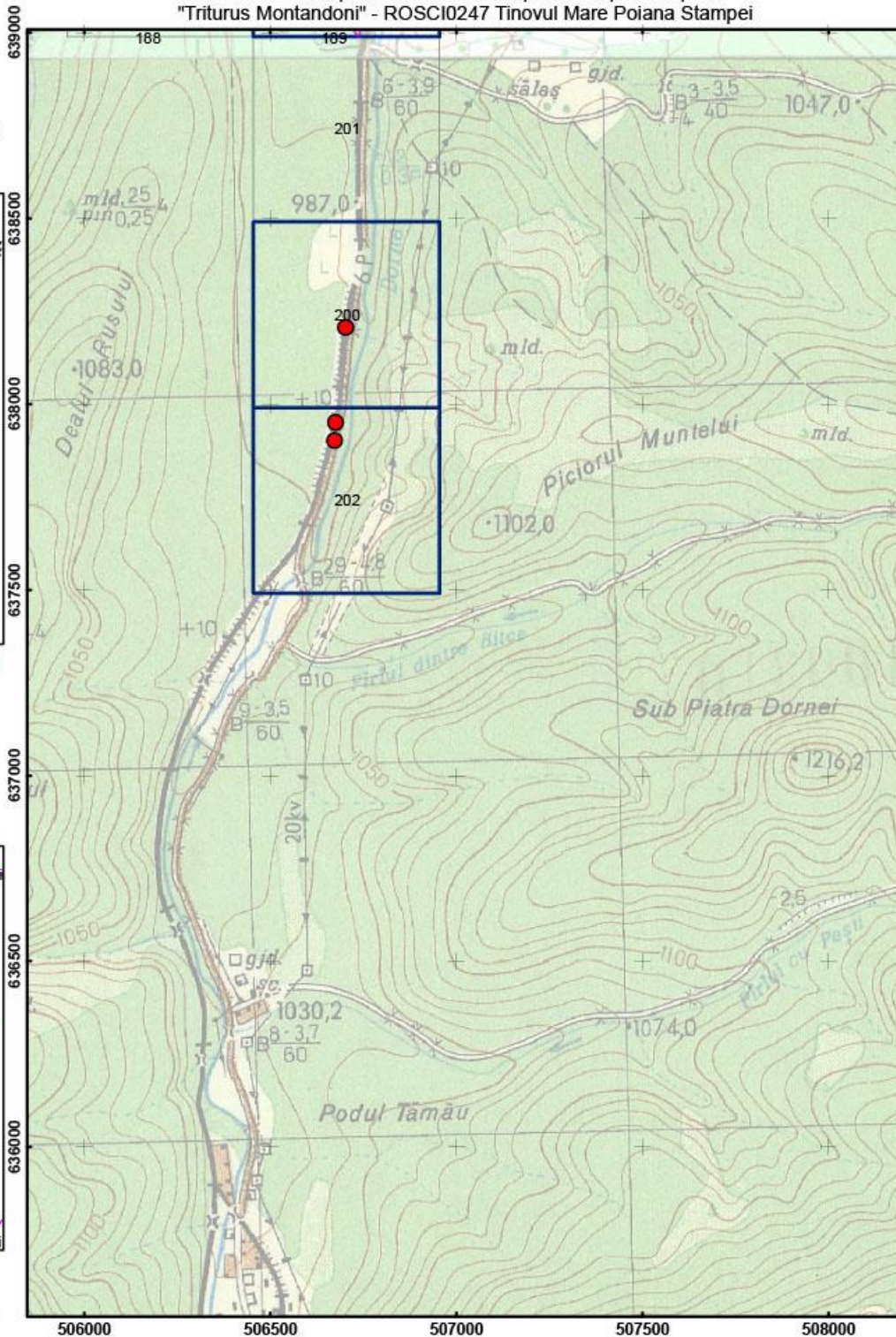
Anexa 25 Harta privind localizarea impacturilor pentru specia "Triturus Montandoni" - ROSCI0247 Tinovul Mare Poiana Stampei

Impartirea si racordarea planșelor
Plansa nr. 4



Proiecție Stereografică 1970
Plan de referință Marea Neagră ROMANIA

Harta cu încadrarea în zona



Scara: 1:15 000

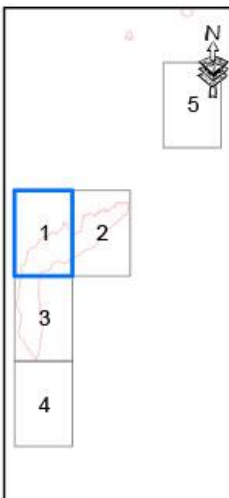
0 0.125 0.25 0.5 Kilometri

Legenda

- Puncte de prezență specia "Triturus Montandoni"
- KO2.02 acumularea de material organic
- Grid observație
- Limita ROSCI0247 Tinovul Mare Poiana Stampei

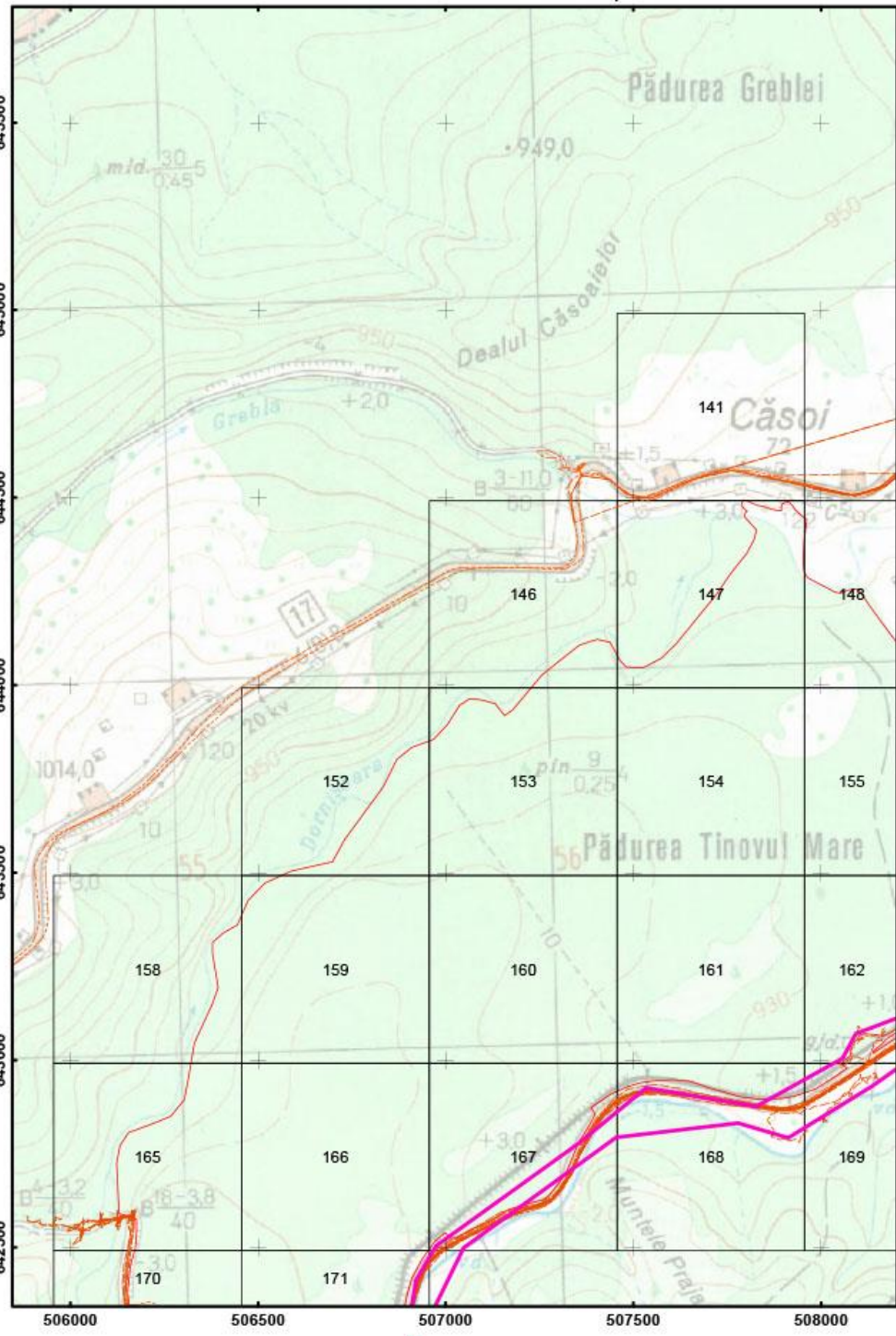
Anexa 25 Harta privind localizarea presiunilor pentru specia de nevertebrate *Leucorrhinia pectoralis* - ROSCI0247 Tinovul Mare Poiana Stampei

Impartirea si racordarea
planșelor
Plansa nr. 1





Proiectie Stereografica 1970
Plan de referinta Marea
Neagra ROMANIA

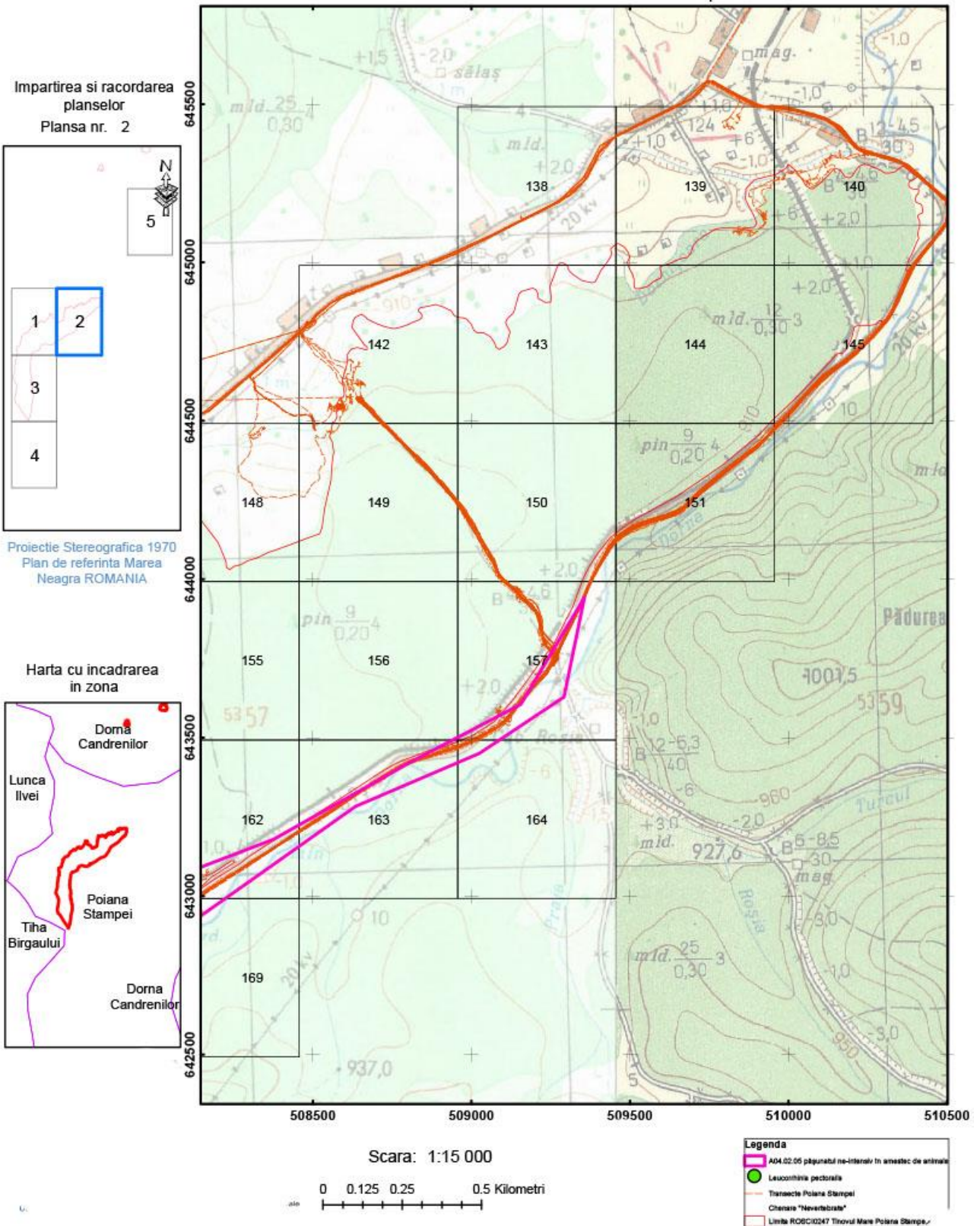
Harta cu incadrarea
in zona



Scara: 1:15 000

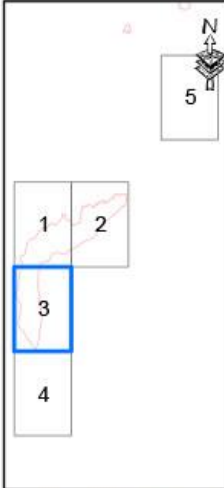


Anexa 25 Harta privind localizarea presiunilor pentru specia de nevertebrate *Leucorhina pectoralis* - ROSCI0247 Tinovul Mare Poiana Stampei



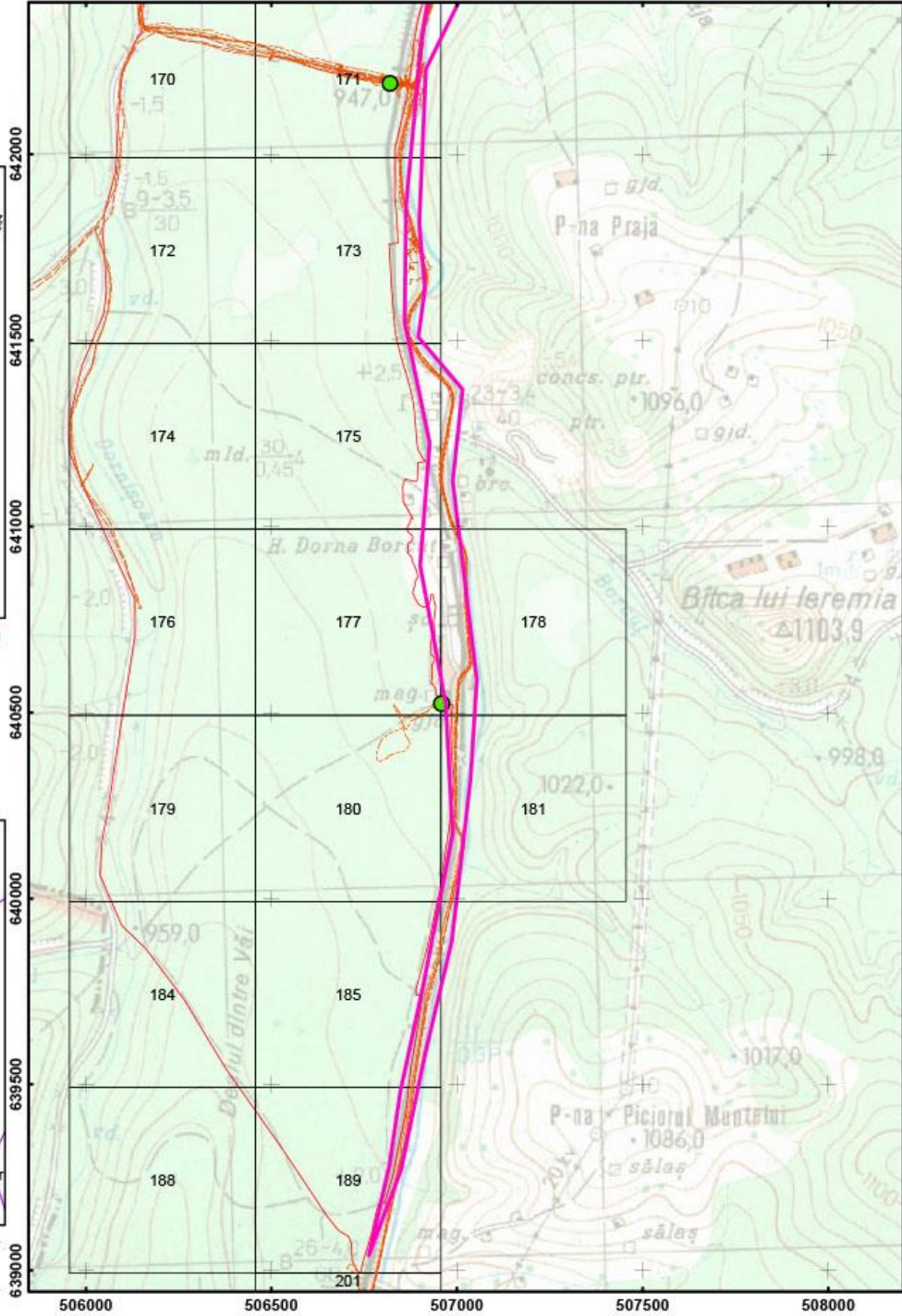
Anexa 25 Harta privind localizarea presiunilor pentru specia de nevertebrate *Leucorrhinia pectoralis* - ROSCI0247 Tinovul Mare Poiana Stampei

Impartirea si racordarea
planșelor
Plansa nr. 3





Proiecție Stereografică 1970
Plan de referință Marea
Neagră ROMANIA

Harta cu încadrarea
în zona

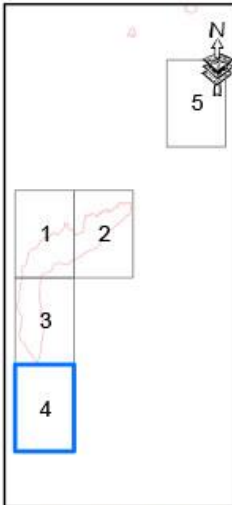


Scara: 1:15 000



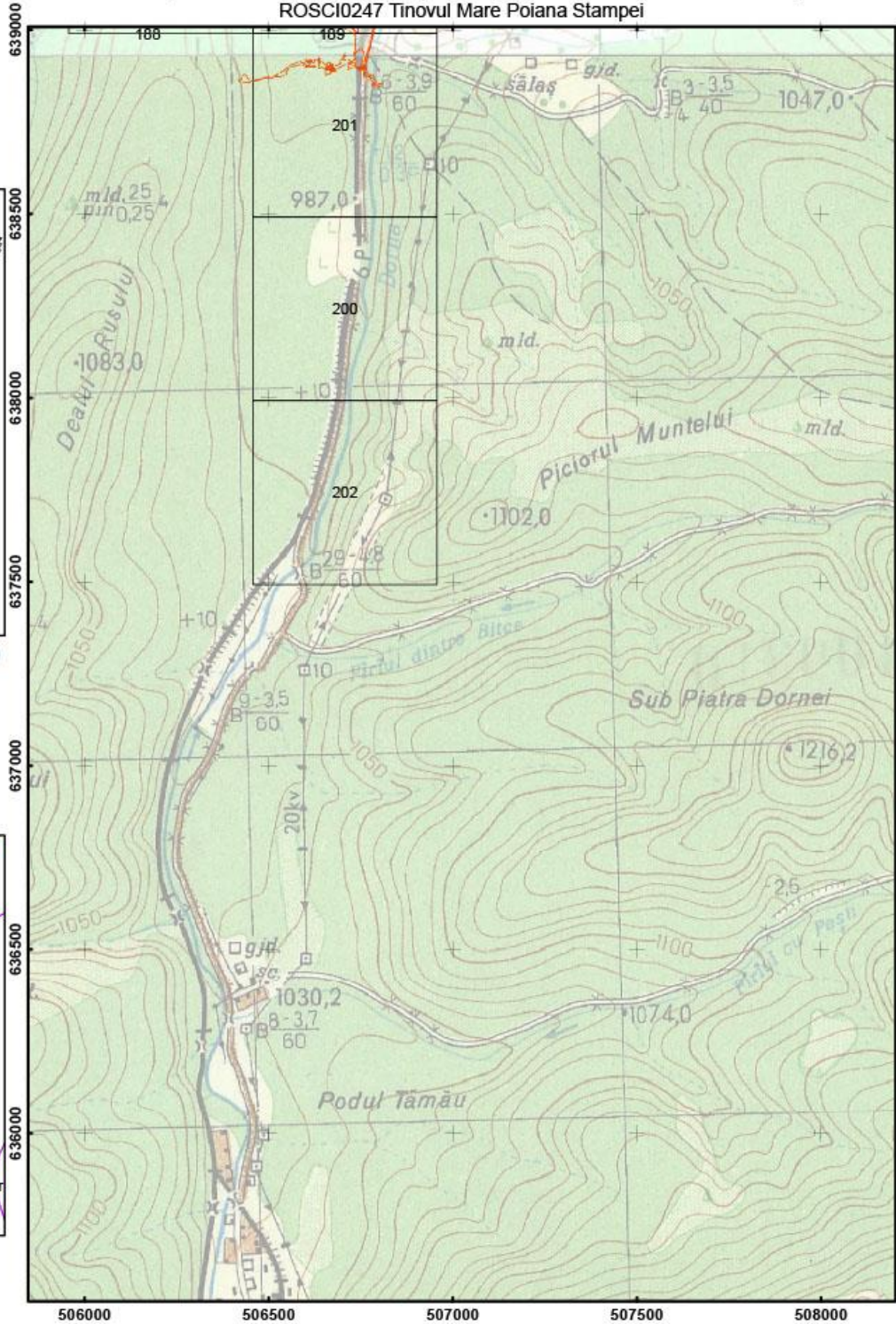
Anexa 25 Harta privind localizarea presiunilor pentru specia de nevertebrate *Leucorrhinia pectoralis* - ROSCI0247 Tinovul Mare Poiana Stampei

Impartirea si racordarea planșelor
Planșa nr. 4





Proiecție Stereografică 1970
Plan de referință Marea Neagră ROMANIA

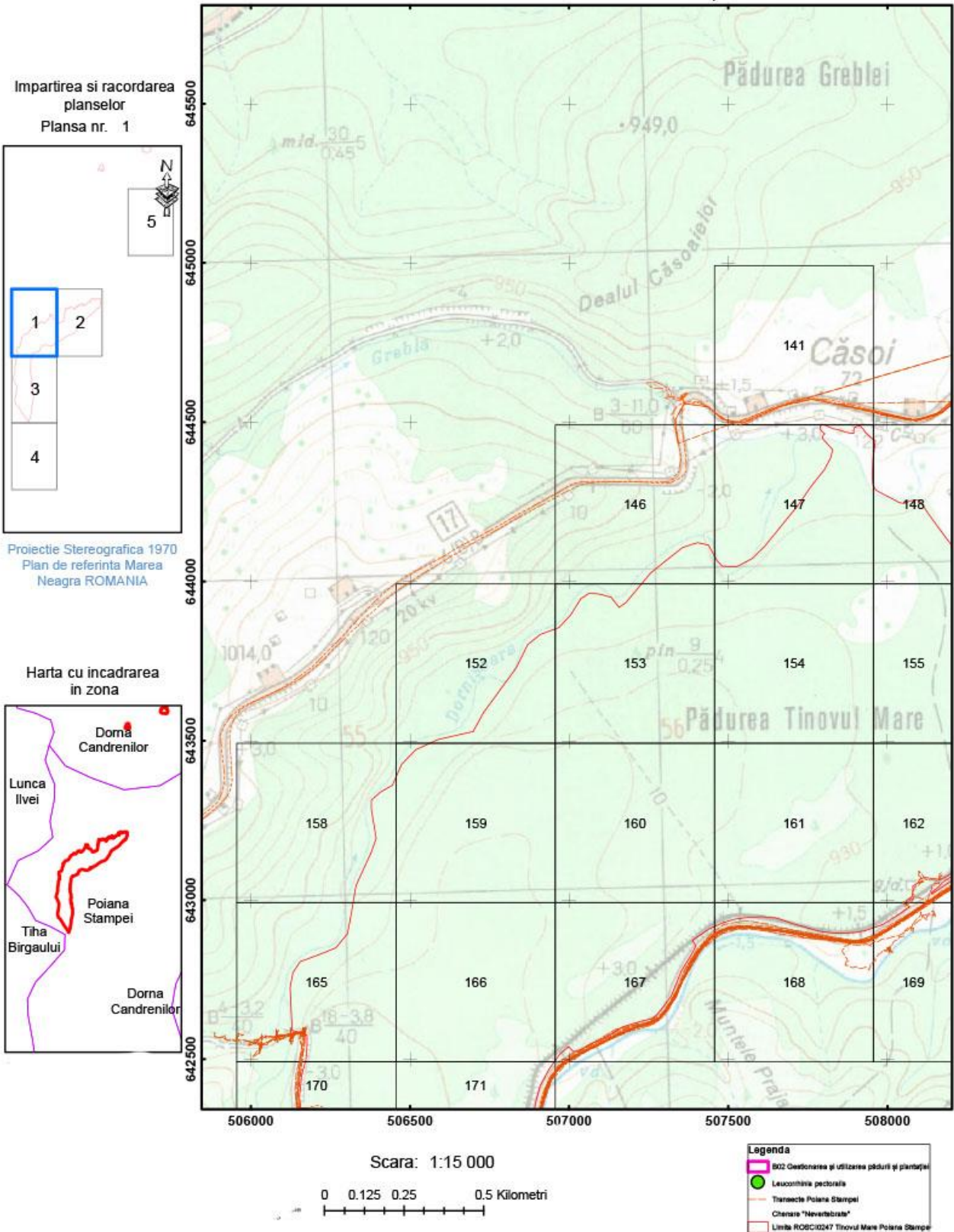
Harta cu încadrarea în zona



Scara: 1:15 000

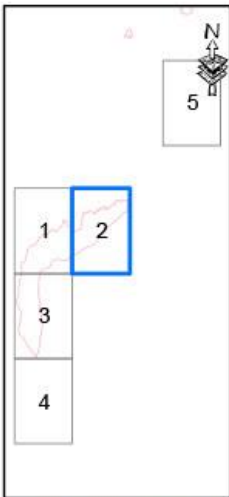


Anexa 25 Harta privind localizarea presiunilor pentru specia de nevertebrate *Leucorrhinia pectoralis* - ROSCI0247 Tinovul Mare Poiana Stampei



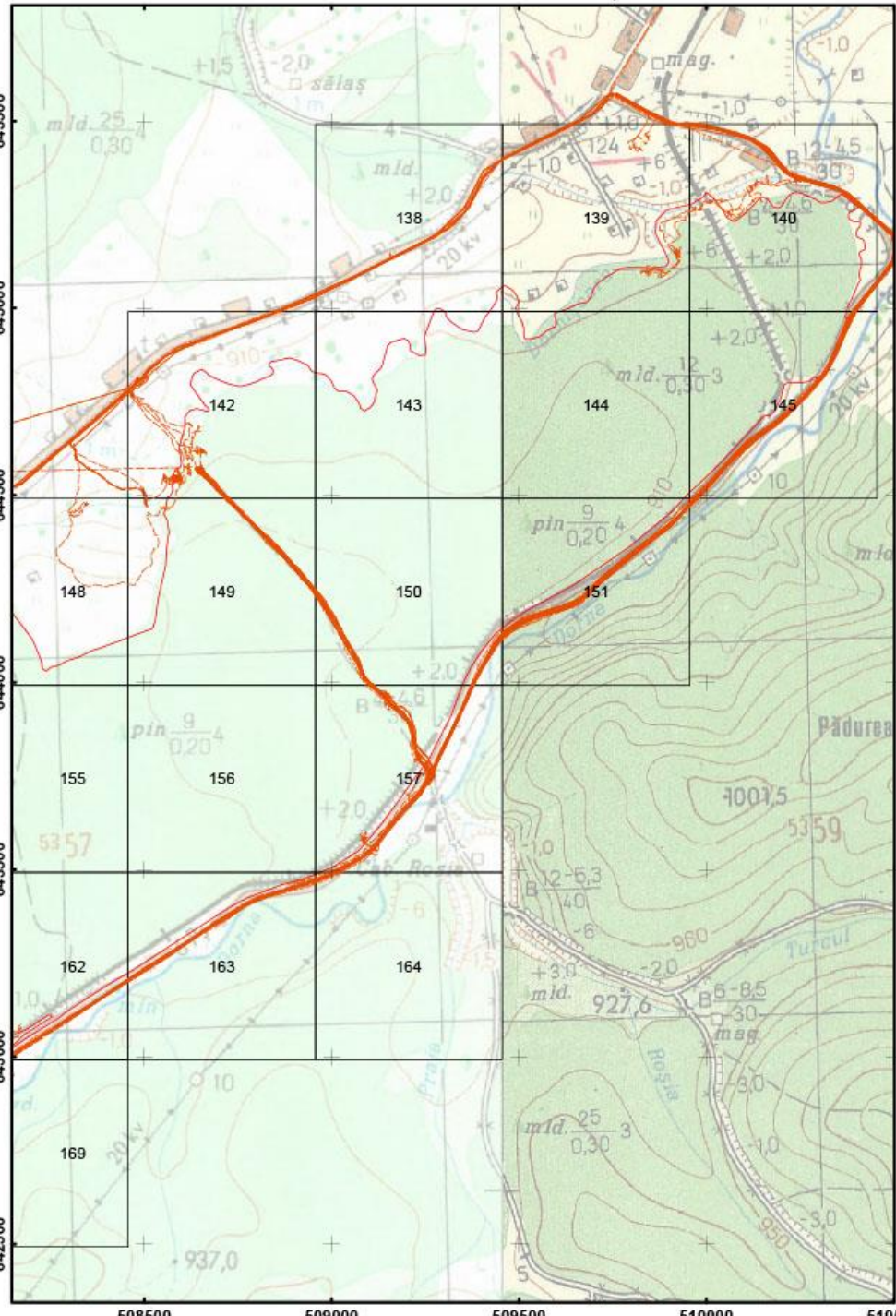
Anexa 25 Harta privind localizarea presiunilor pentru specia de nevertebrate *Leucorhina pectoralis* - ROSCI0247 Tinovul Mare Poiana Stampei

Impartirea si racordarea planșelor
Plansa nr. 2

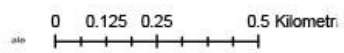


Proiecție Stereografică 1970
Plan de referință Marea Neagră ROMANIA

Harta cu încadrarea în zona

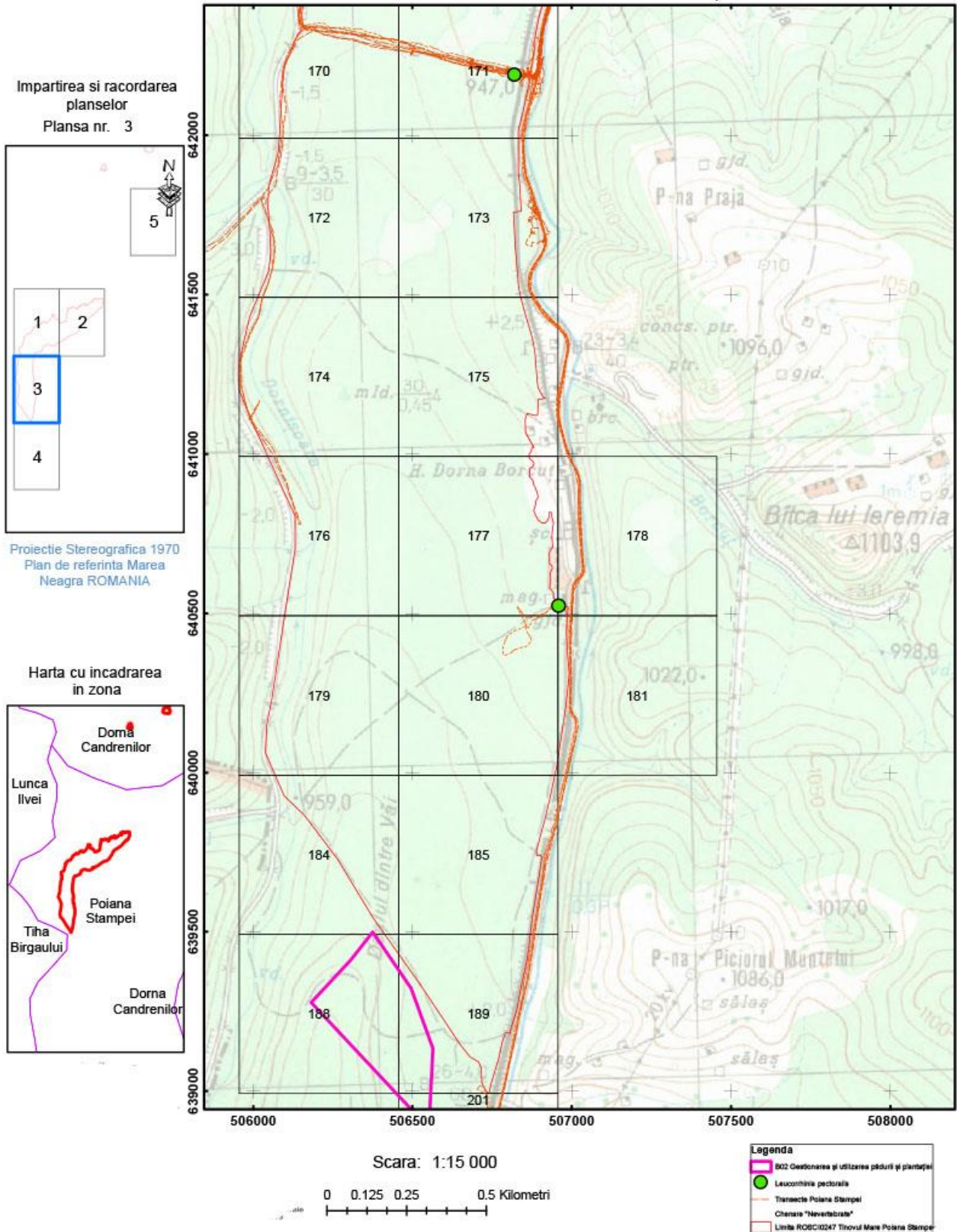


Scara: 1:15 000



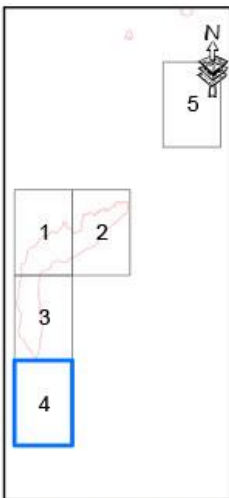
- Legenda**
- B02 Gestionarea și utilizarea pădurii și plantației
 - *Leucorhina pectoralis*
 - Traseele Poiana Stampei
 - Căminare "Nevertebrate"
 - Limite ROSCI0247 Tinovul Mare Poiana Stampei

Anexa 25 Harta privind localizarea presiunilor pentru specia de nevertebrate *Leuconrhinia pectoralis* - ROSCI0247 Tinovul Mare Poiana Stampei




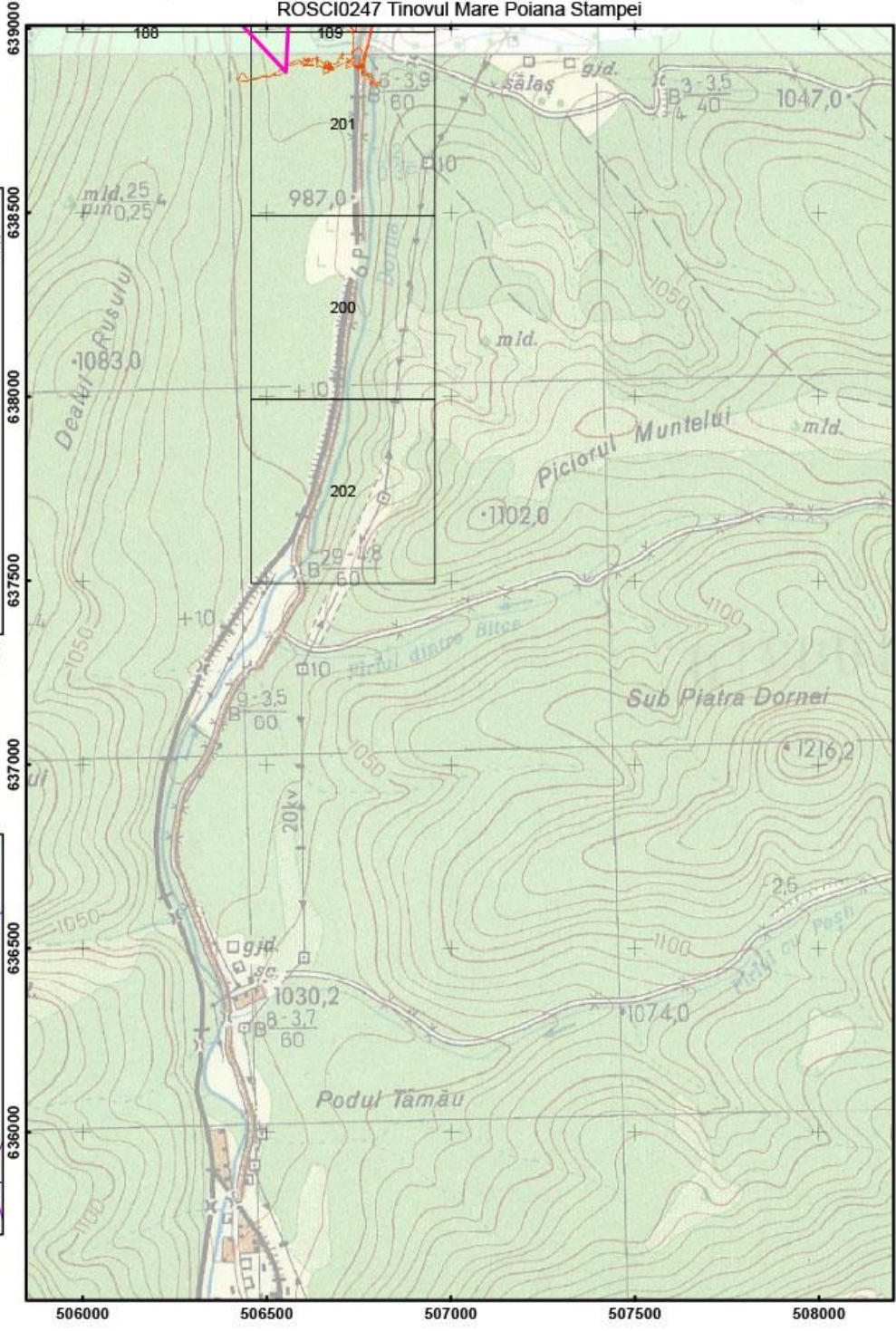
Anexa 25 Harta privind localizarea presiunilor pentru specia de nevertebrate *Leucorrhinia pectoralis* - ROSCI0247 Tinovul Mare Poiana Stampei

Impartirea si racordarea planșelor
Plansa nr. 4



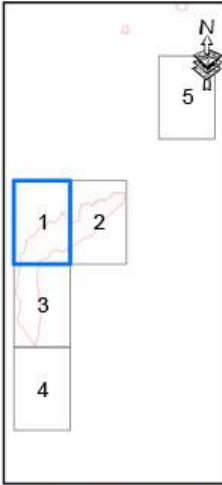
Proiecție Stereografică 1970
Plan de referință Marea Neagră ROMANIA

Harta cu încadrarea în zona



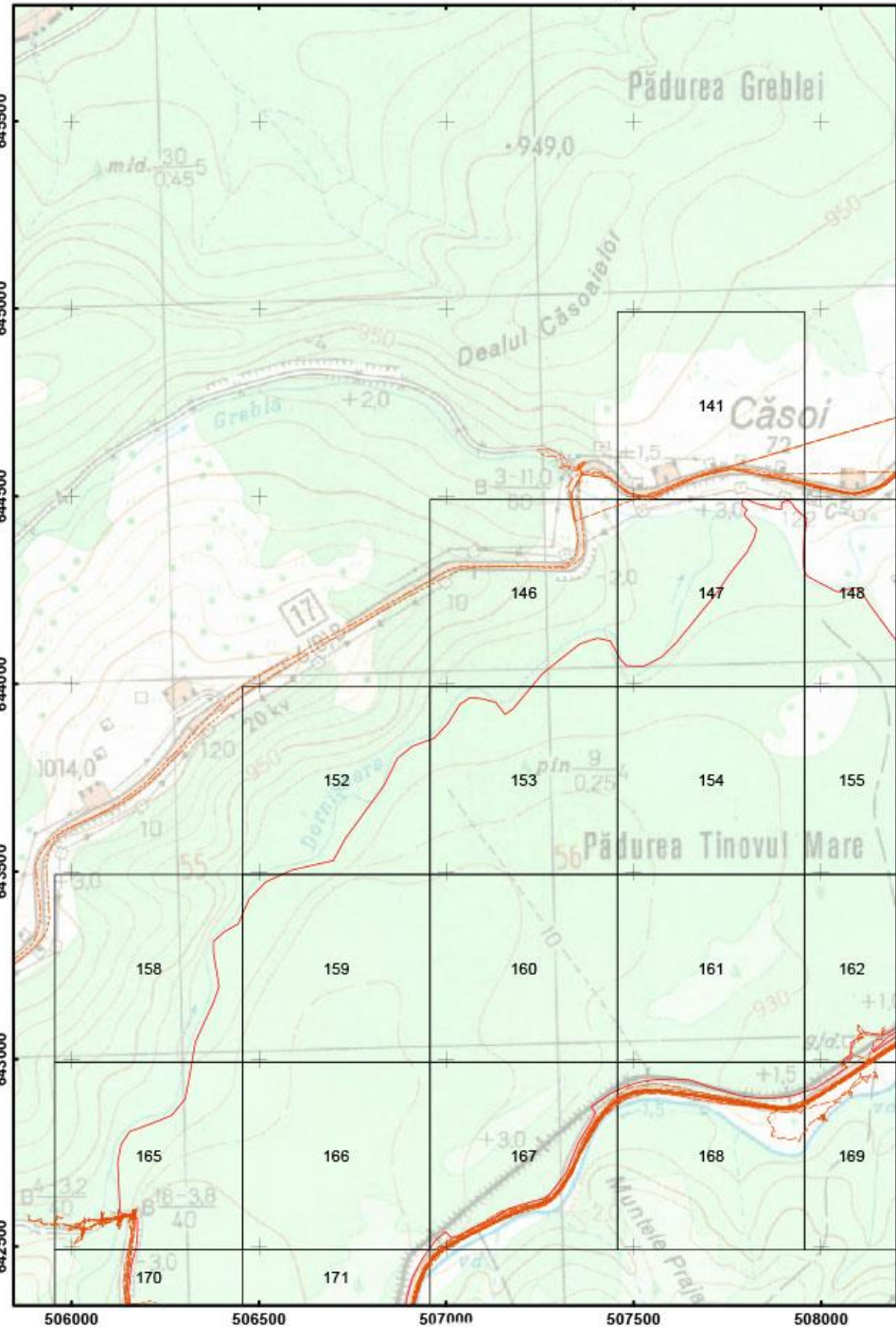
Anexa 25 Harta privind localizarea presiunilor pentru specia de nevertebrate *Leucorhina pectoralis* - ROSCI0247 Tinovul Mare Poiana Stampei

Impartirea si racordarea
planșelor
Plansa nr. 1

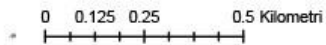


Proiecție Stereografică 1970
Plan de referință Marea
Neagră ROMANIA

Harta cu încadrarea
în zona

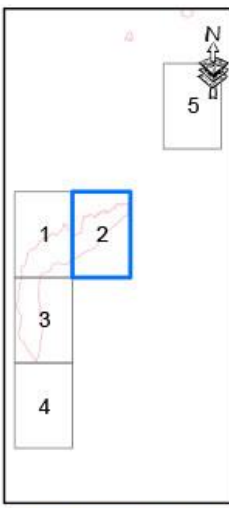


Scara: 1:15 000



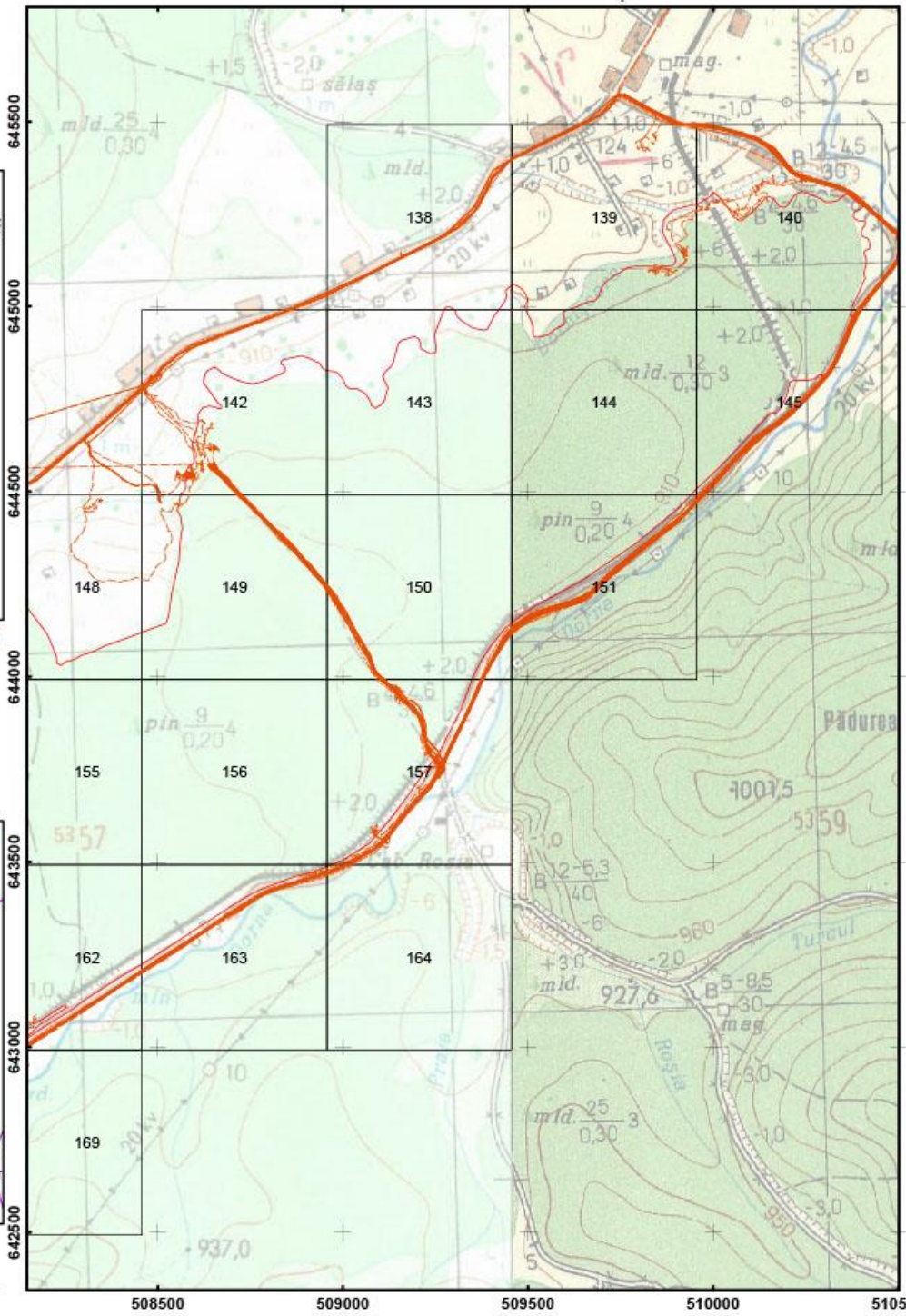
Anexa 25 Harta privind localizarea presiunilor pentru specia de nevertebrate *Leucorrhinia pectoralis* - ROSCI0247 Tinovul Mare Poiana Stampei

Impartirea si racordarea planșelor
Plansa nr. 2


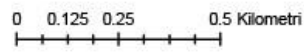


Proiecție Stereografică 1970
Plan de referință Marea Neagră ROMANIA

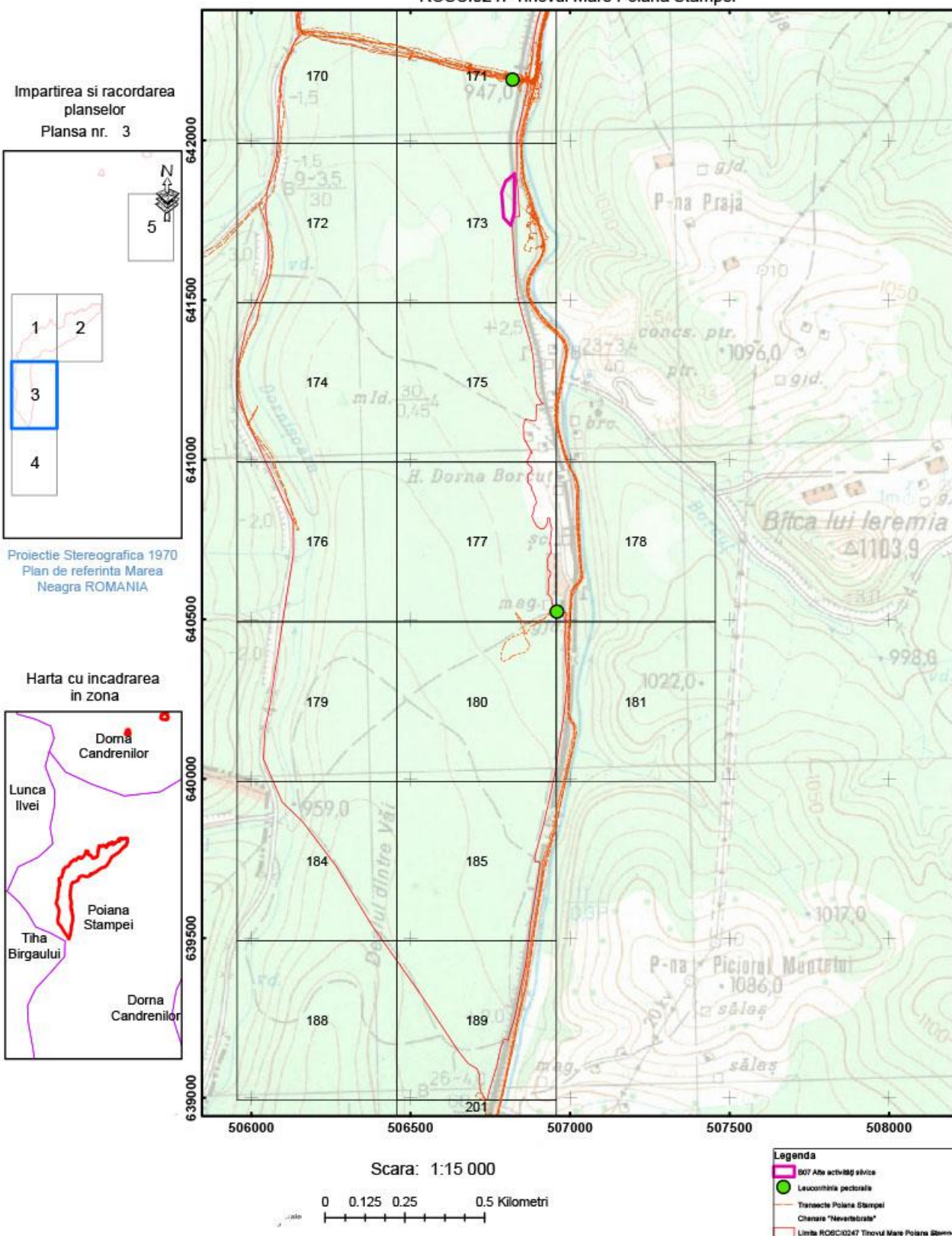
Harta cu încadrarea în zona



Scara: 1:15 000

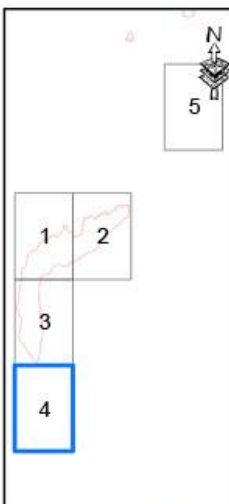


Anexa 25 Harta privind localizarea presiunilor pentru specia de nevertebrate *Leucorhina pectoralis* - ROSCI0247 Tinovul Mare Poiana Stampei



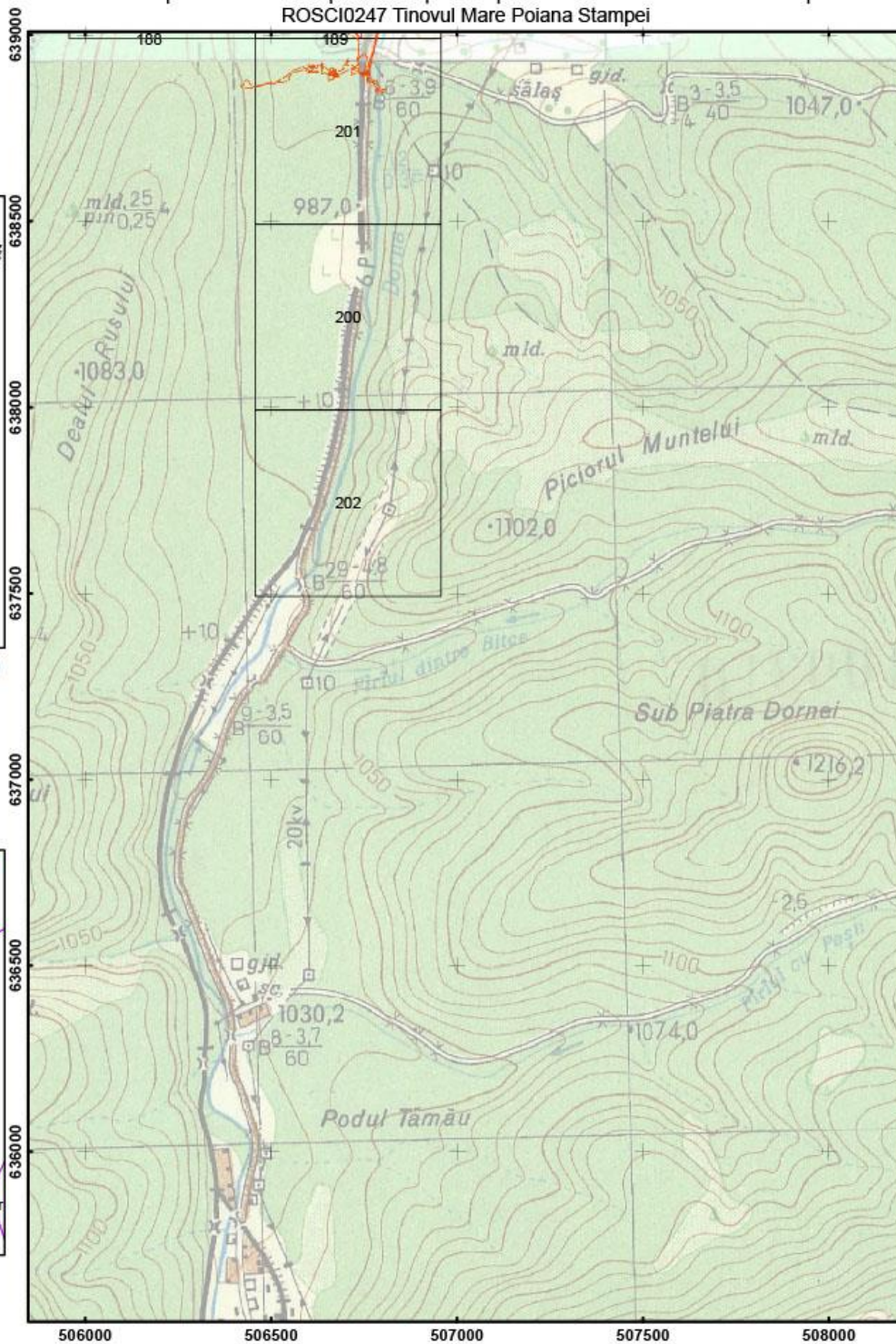
Anexa 25 Harta privind localizarea presiunilor pentru specia de nevertebrate *Leuconhina pectoralis* - ROSCI0247 Tinovul Mare Poiana Stampei

Impartirea si racordarea
planselor
Plansa nr. 4




Proiectie Stereografica 1970
Plan de referinta Marea
Neagra ROMANIA

Harta cu incadrarea
in zona

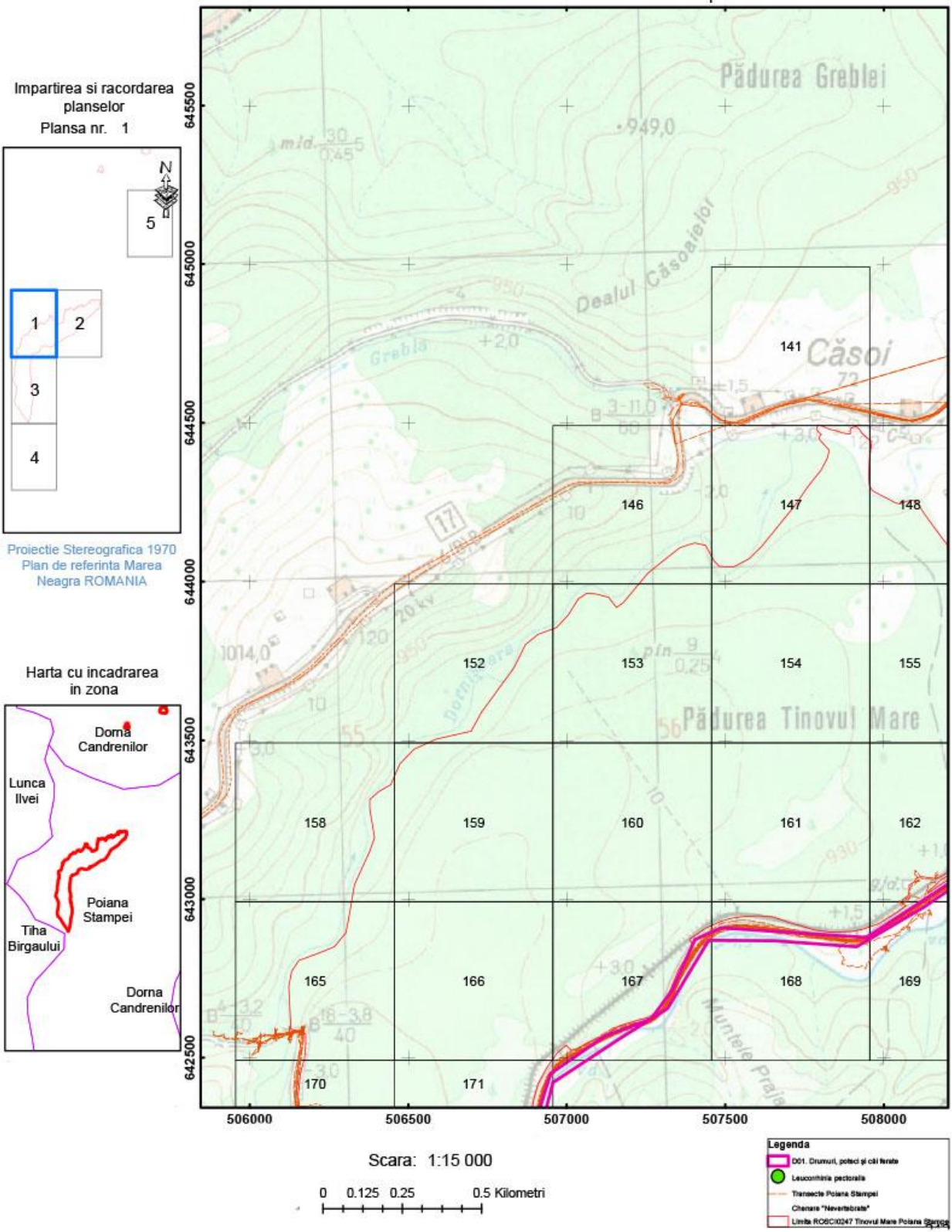


Scara: 1:15 000

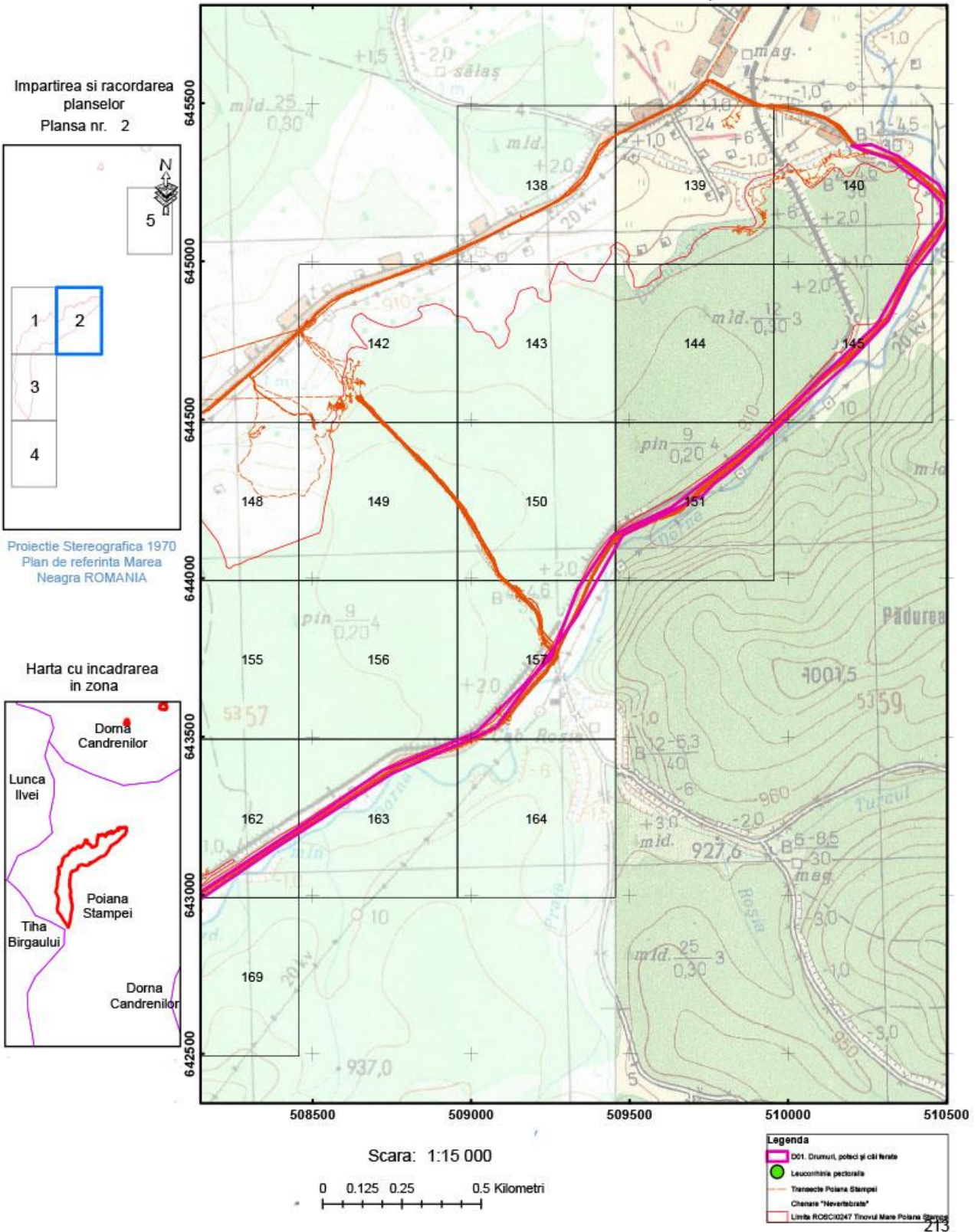
J 0.125 0.25 0.5 Kilometri



Anexa 25 Harta privind localizarea presiunilor pentru specia de nevertebrate *Leucorhina pectoralis* - ROSCI0247 Tinovul Mare Poiana Stampei

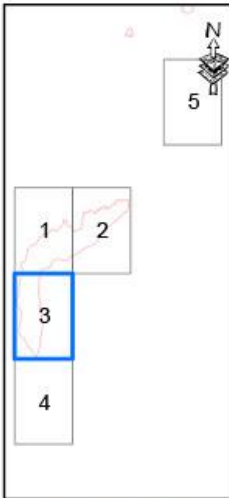


Anexa 25 Harta privind localizarea presiunilor pentru specia de nevertebrate *Leucorhina pectoralis* - ROSCI0247 Tinovul Mare Poiana Stampei



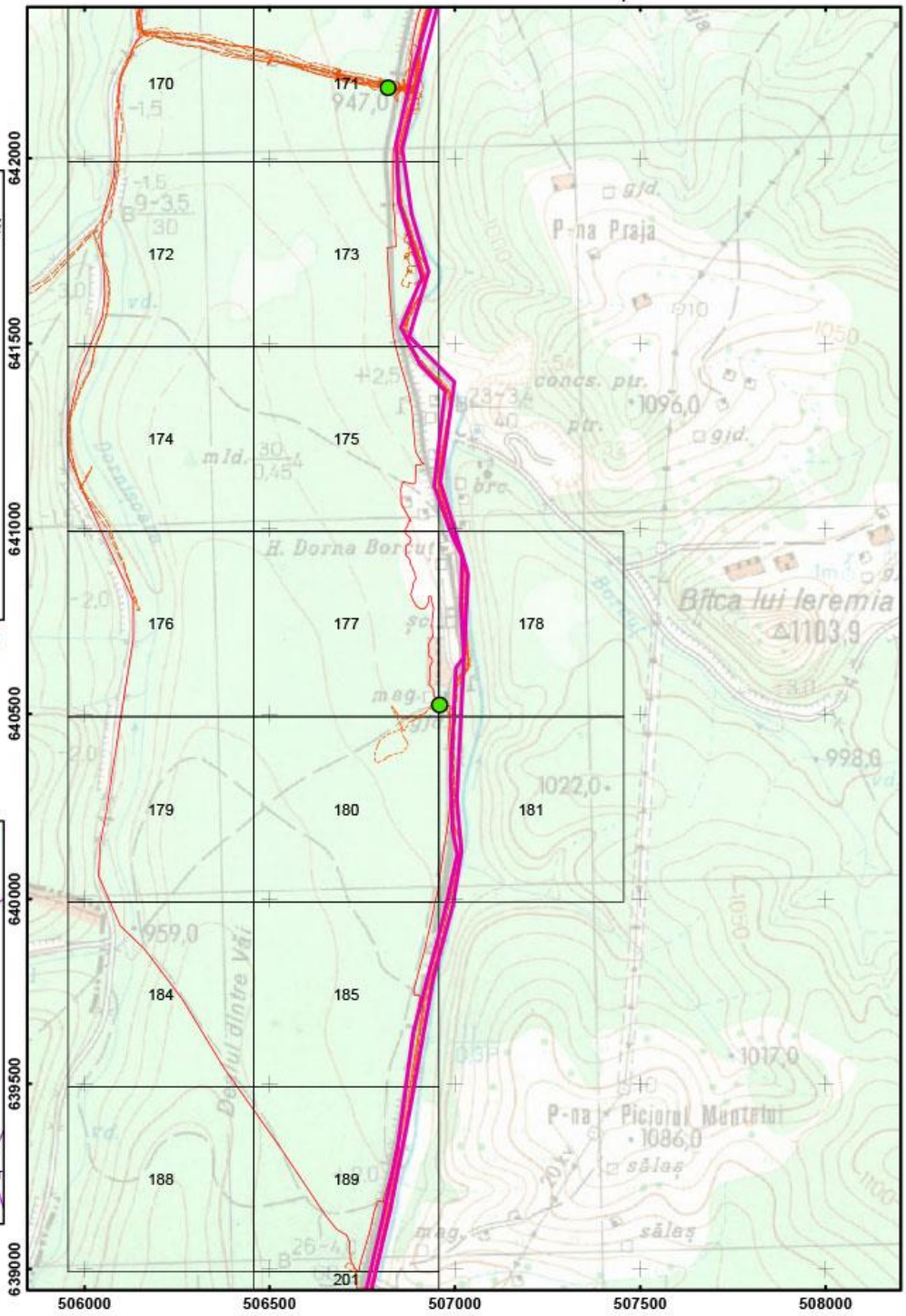
Anexa 25 Harta privind localizarea presiunilor pentru specia de nevertebrate *Leuconthia pectoralis* - ROSCI0247 Tinovul Mare Poiana Stampei

Impartirea si racordarea planșelor
Plansa nr. 3




Proiecție Stereografică 1970
Plan de referință Marea Neagră ROMANIA

Harta cu încadrarea în zona

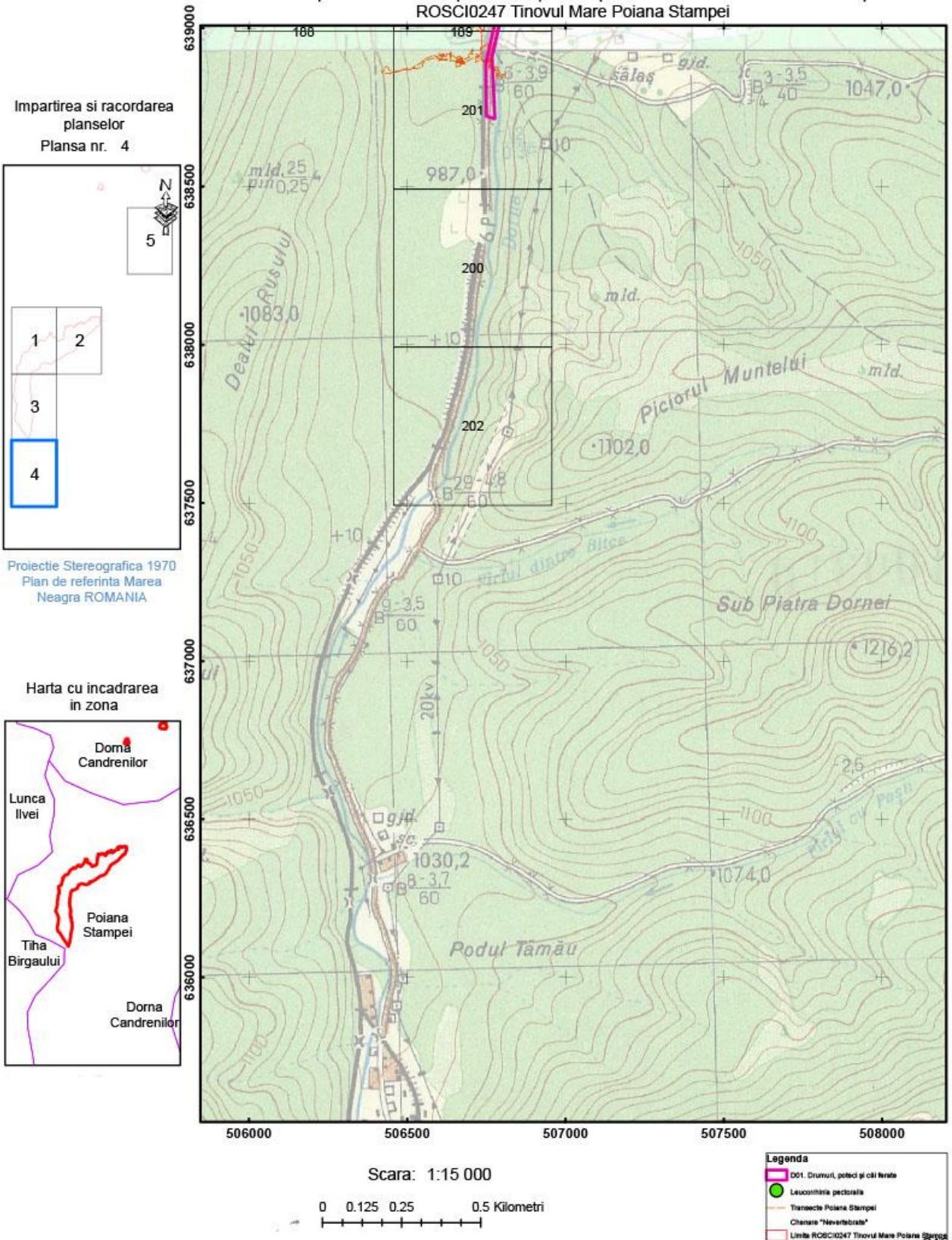


Scara: 1:15 000

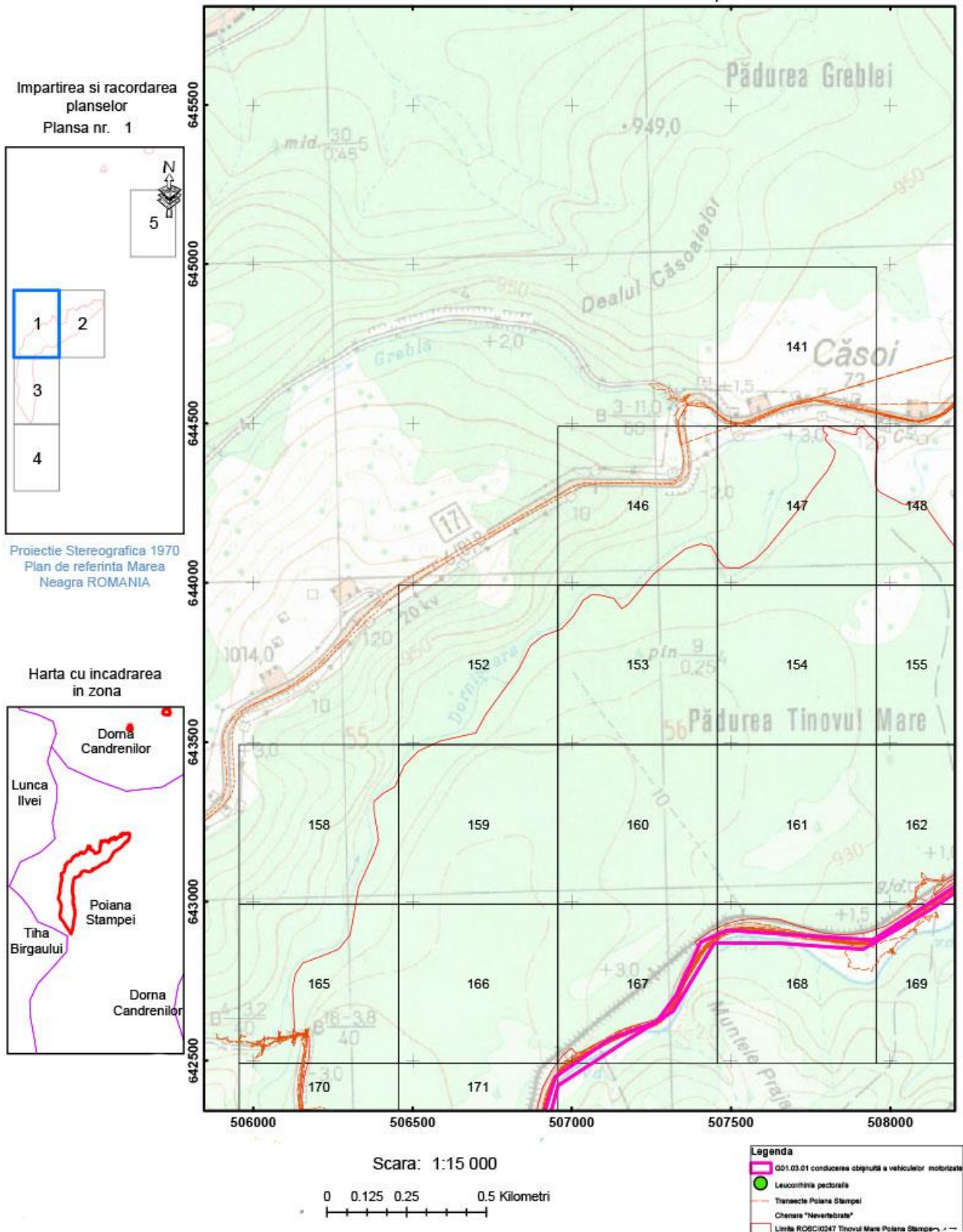


- Legenda**
- D01. Drumuri, poteci și căi ferate
 - *Leuconthia pectoralis*
 - Transecte Poiana Stampei
 - Chanare "Nevertebrate"
 - Limita ROSCI0247 Tinovul Mare Poiana Stampei

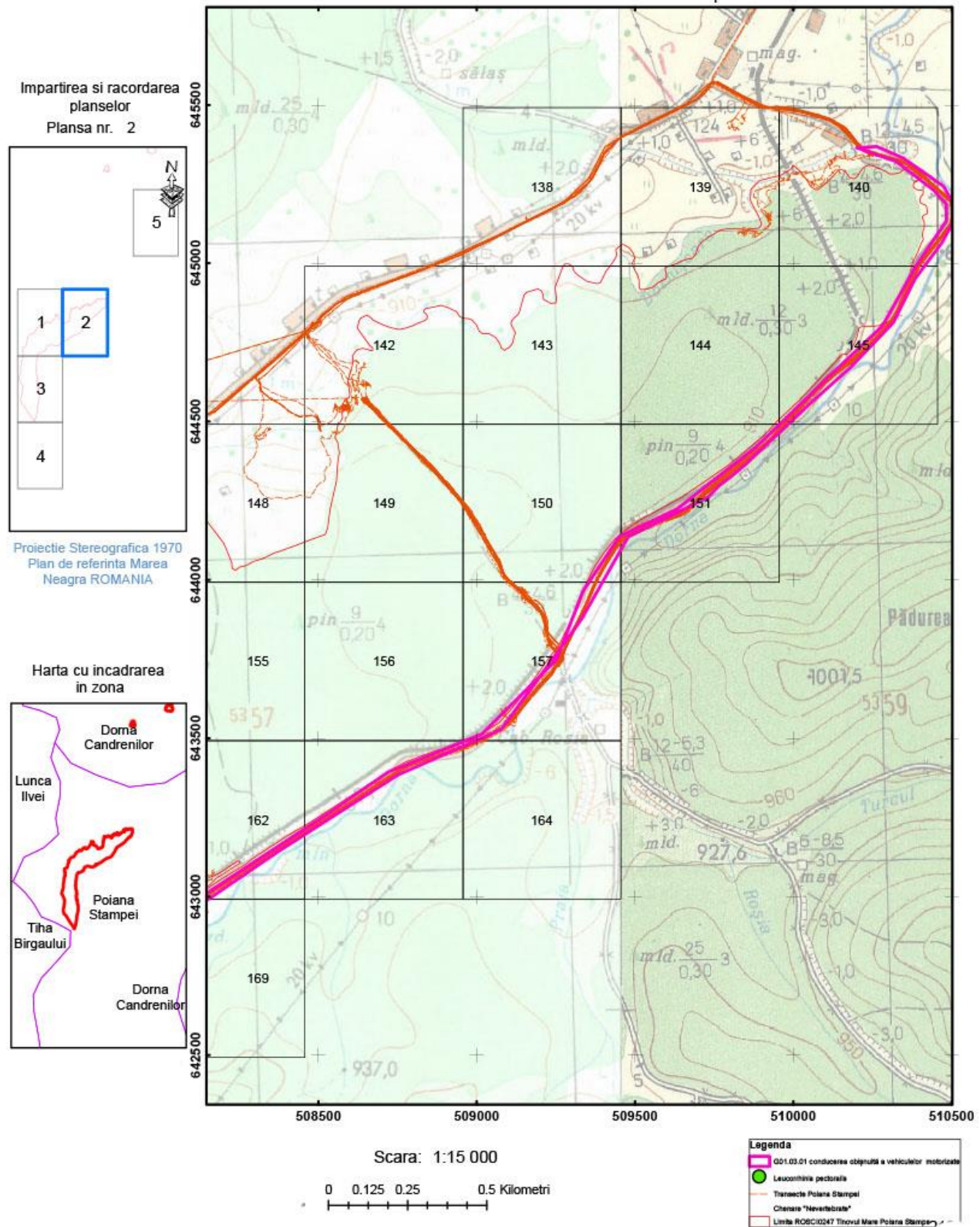
Anexa 25 Harta privind localizarea presiunilor pentru specia de nevertebrate *Leucorhina pectoralis* - ROSCI0247 Tinovul Mare Poiana Stampei



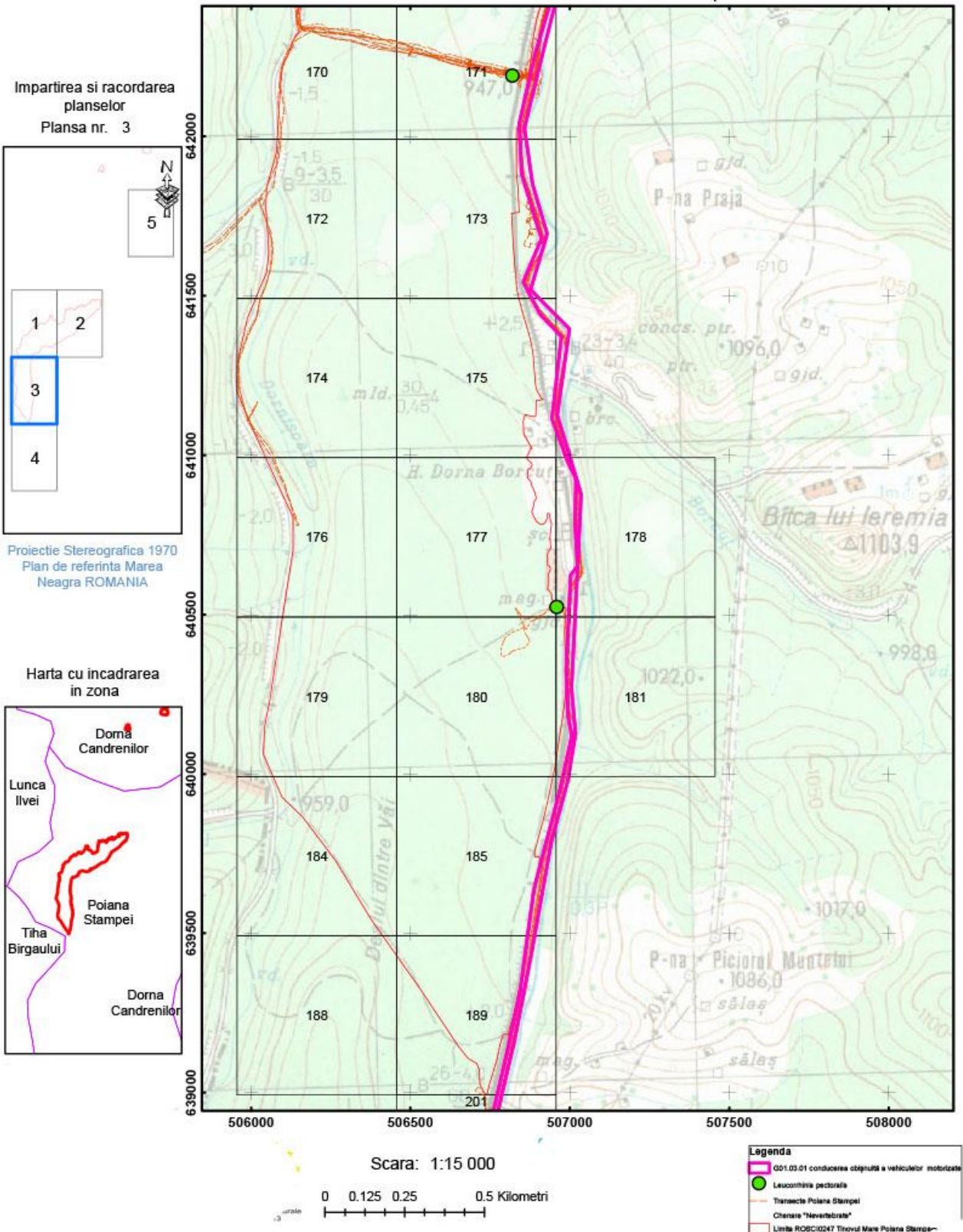
Anexa 25 Harta privind localizarea presiunilor pentru specia de nevertebrate *Leucorhina pectoralis* - ROSCI0247 Tinovul Mare Poiana Stampei



Anexa 25 Harta privind localizarea presiunilor pentru specia de nevertebrate *Leucorhina pectoralis* - ROSCI0247 Tinovul Mare Poiana Stampei

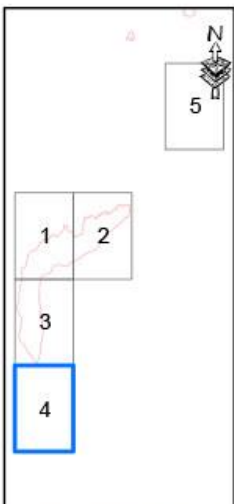


Anexa 25 Harta privind localizarea presiunilor pentru specia de nevertebrate *Leucorhina pectoralis* - ROSCI0247 Tinovul Mare Poiana Stampei



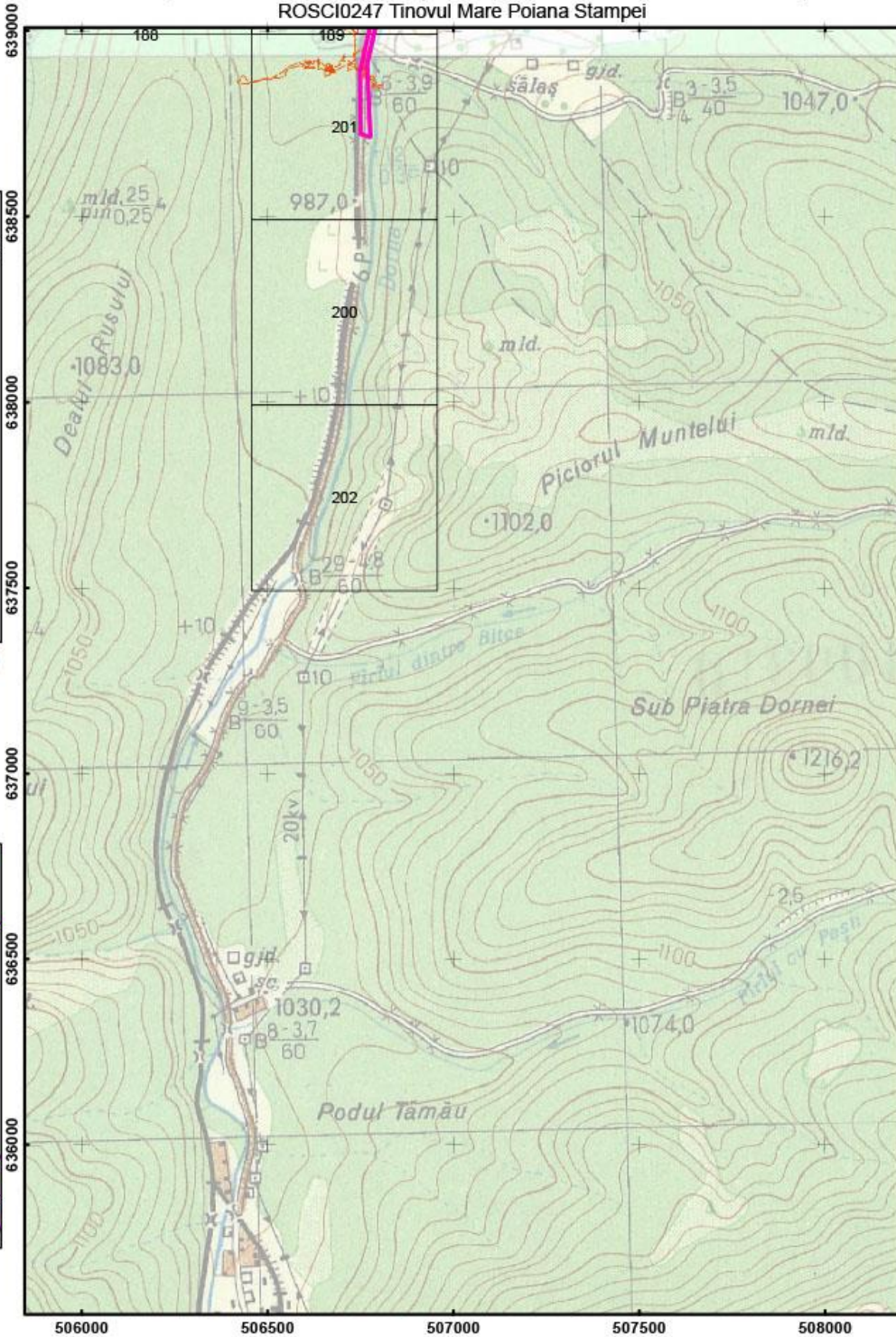
Anexa 25 Harta privind localizarea presiunilor pentru specia de nevertebrate *Leucorhina pectoralis* - ROSCI0247 Tinovul Mare Poiana Stampei

Impartirea si racordarea
planșelor
Plansa nr. 4





Proiecție Stereografică 1970
Plan de referință Marea
Neagră ROMANIA

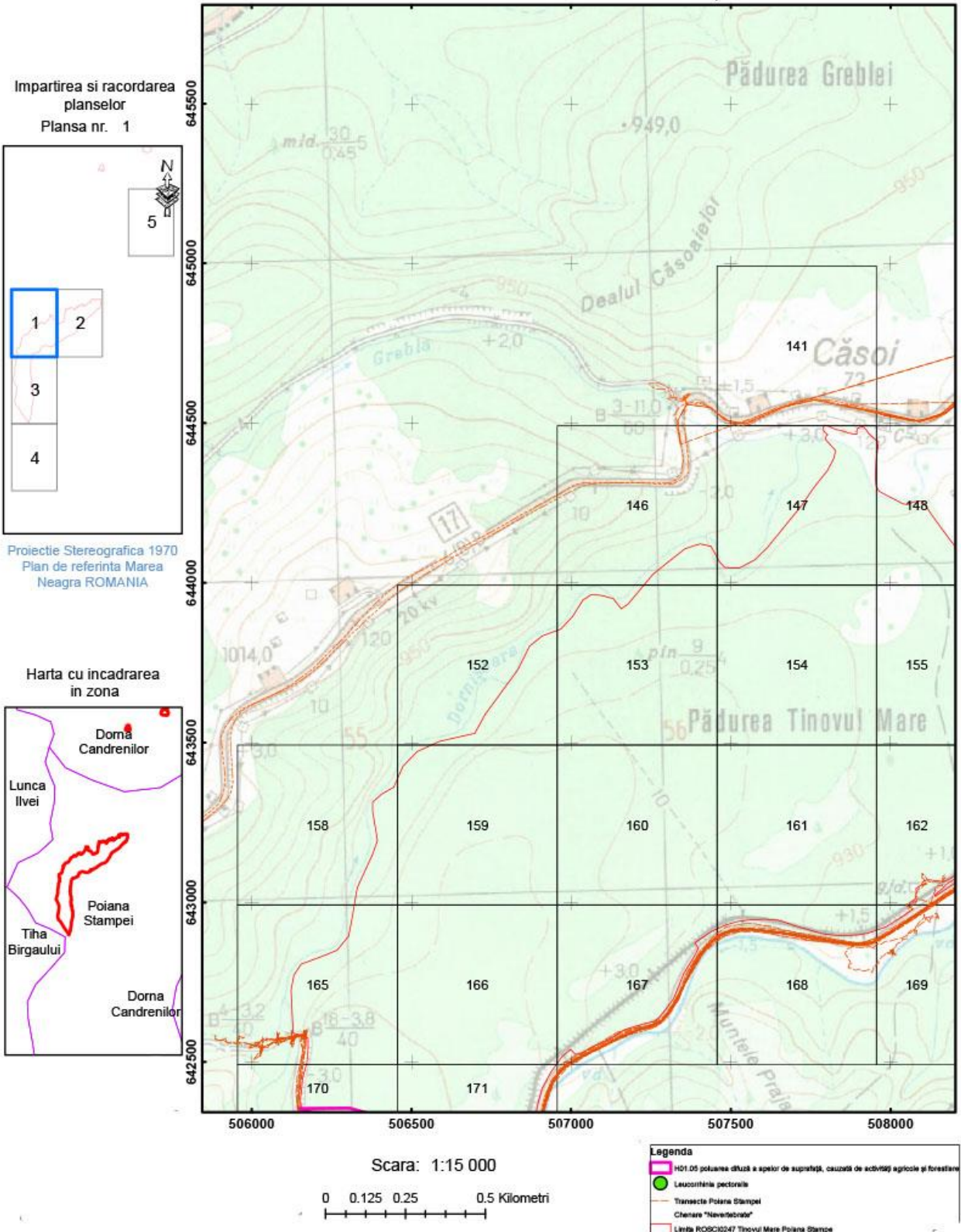
Harta cu încadrarea
în zona



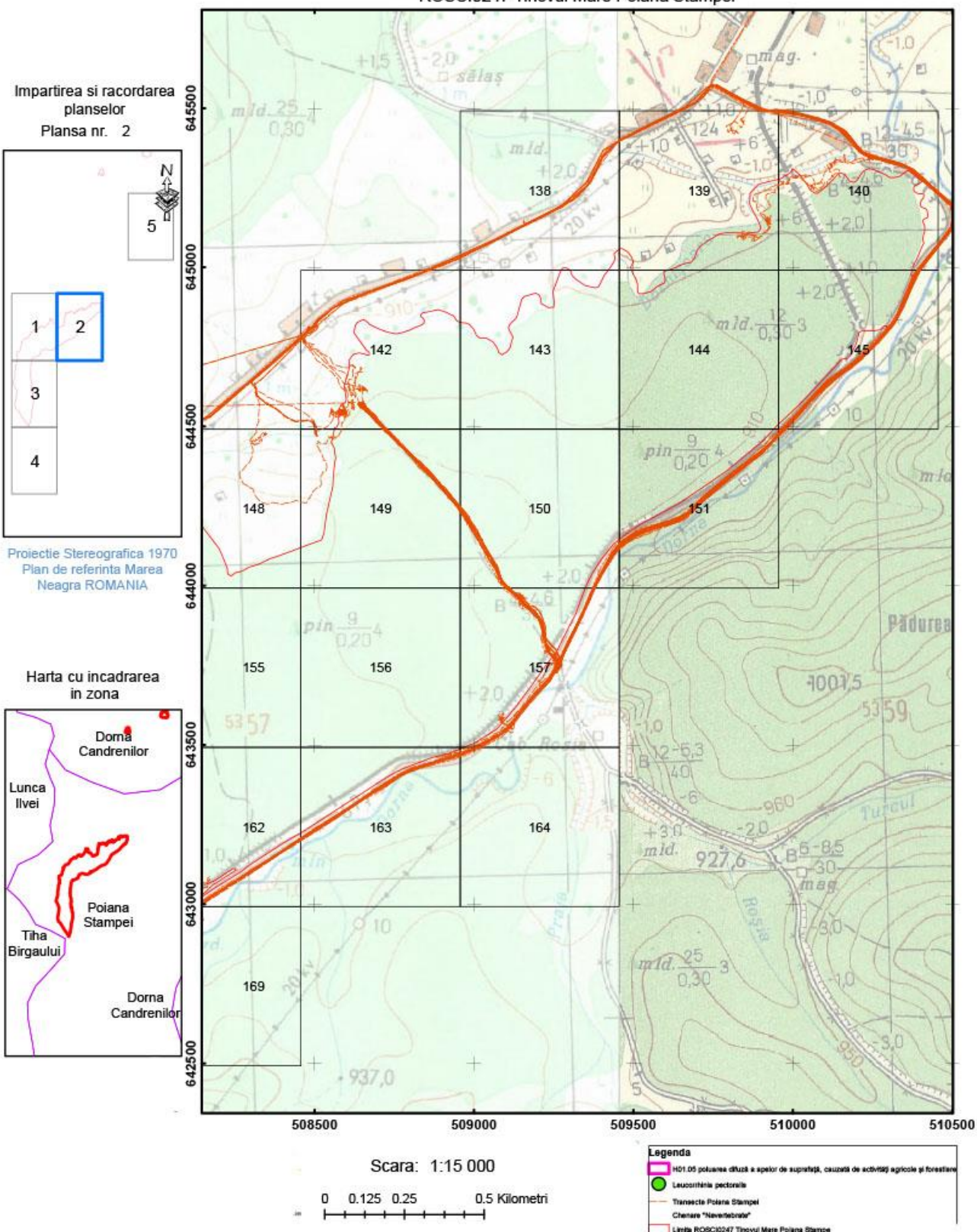
Scara: 1:15 000



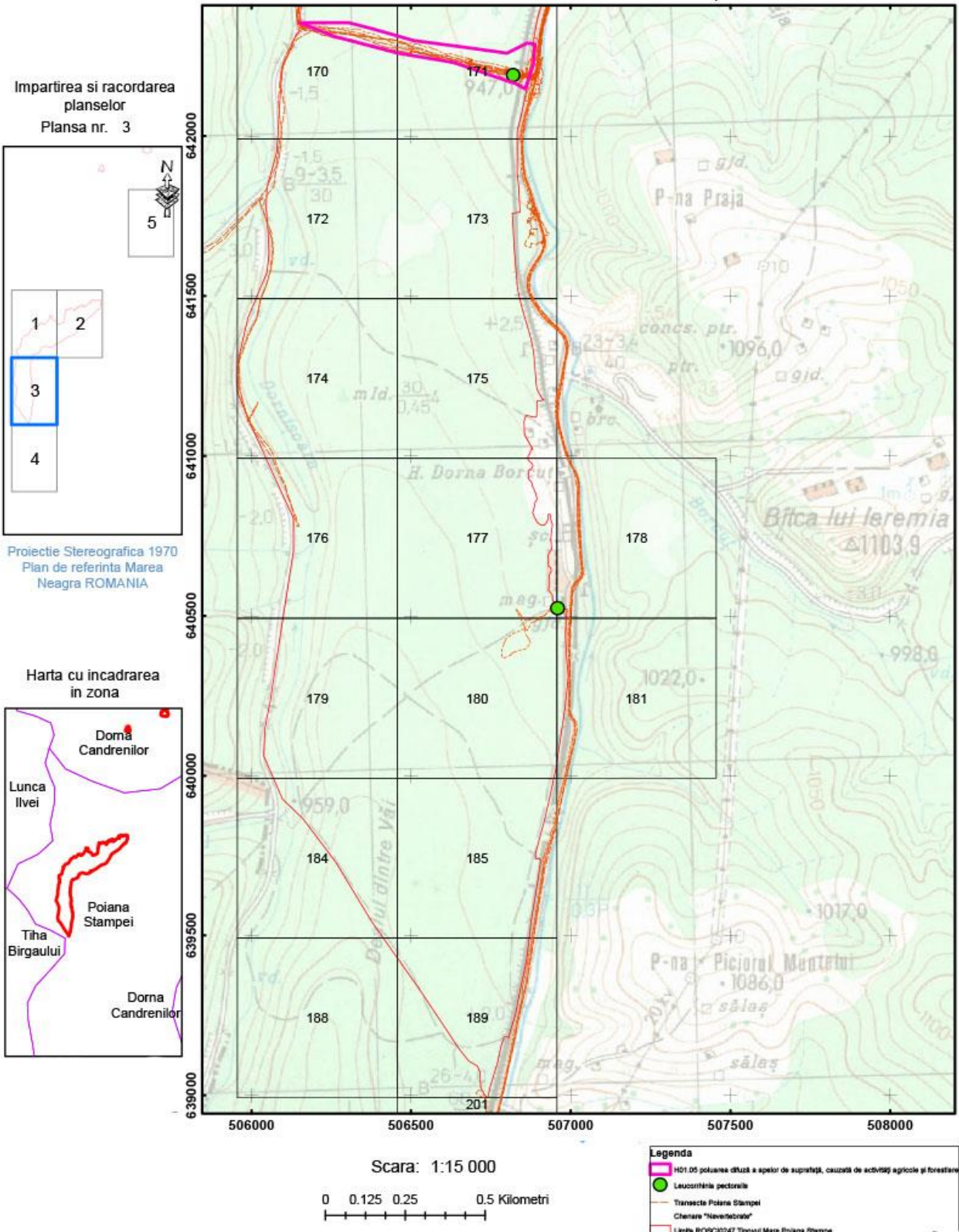
Anexa 25 Harta privind localizarea presiunilor pentru specia de nevertebrate *Leucorrhinia pectoralis* - ROSCI0247 Tinovul Mare Poiana Stampei



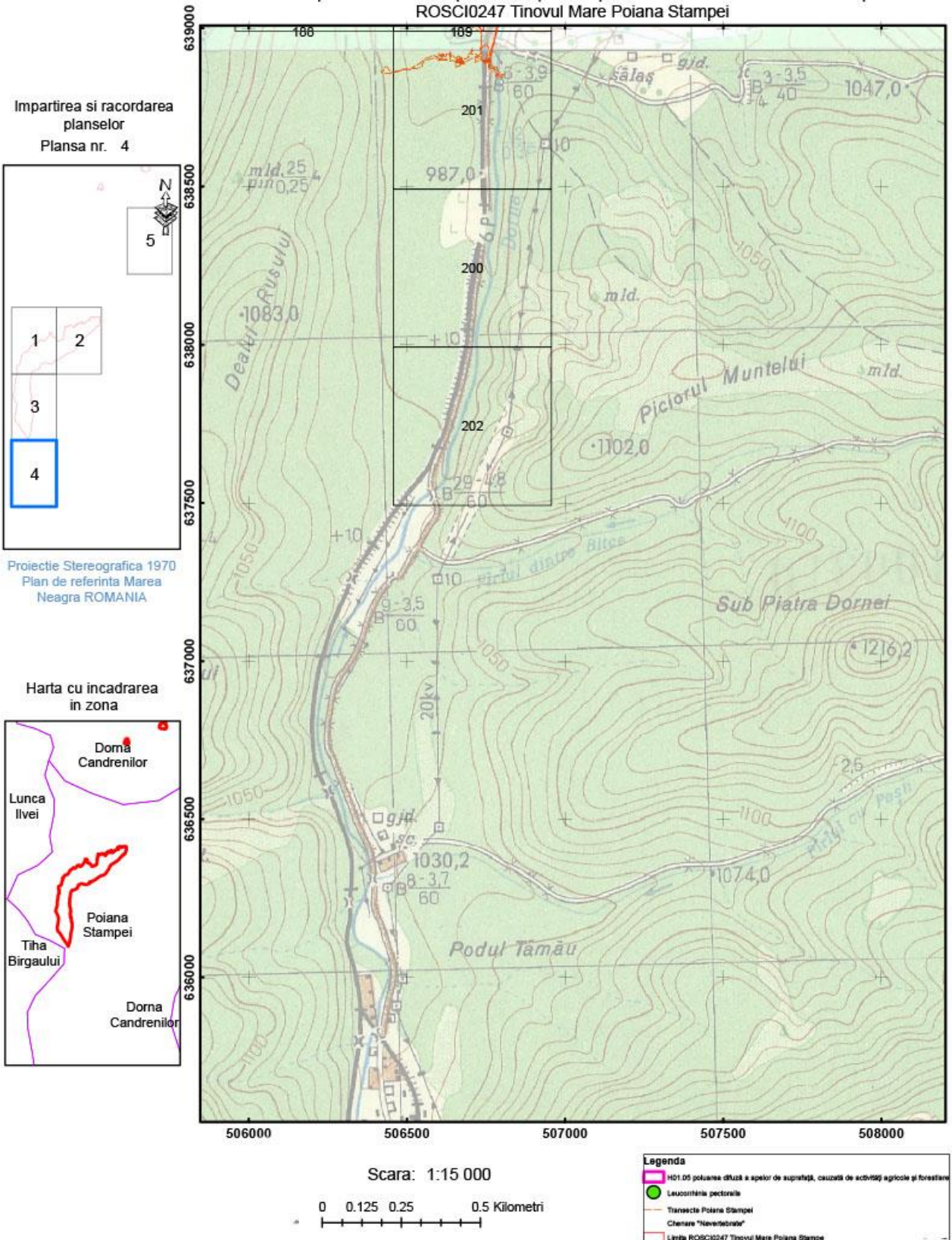
Anexa 25 Harta privind localizarea presiunilor pentru specia de nevertebrate *Leucorrhinia pectoralis* - ROSCI0247 Tinovul Mare Poiana Stampei



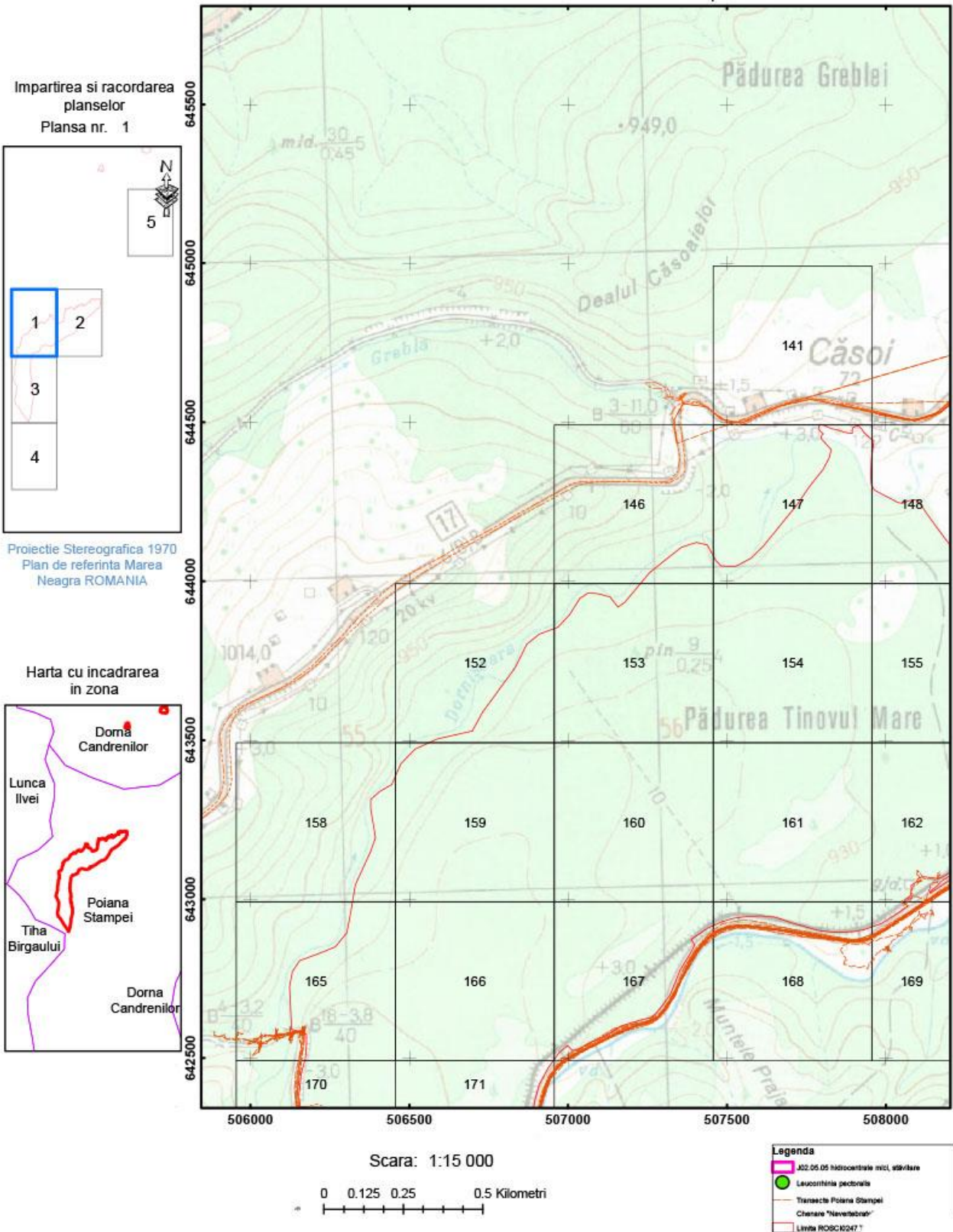
Anexa 25 Harta privind localizarea presiunilor pentru specia de nevertebrate *Leucorrhinia pectoralis* - ROSCI0247 Tinovul Mare Poiana Stampei



Anexa 25 Harta privind localizarea presiunilor pentru specia de nevertebrate *Leucorrhinia pectoralis* - ROSCI0247 Tinovul Mare Poiana Stampei

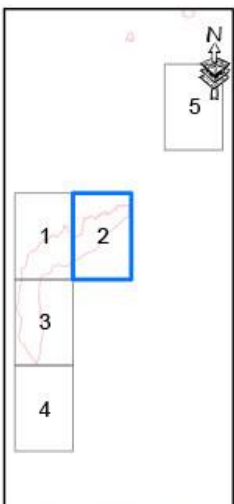


Anexa 25 Harta privind localizarea presiunilor pentru specia de nevertebrate *Leucorrhinia pectoralis* - ROSCI0247 Tinovul Mare Poiana Stampei



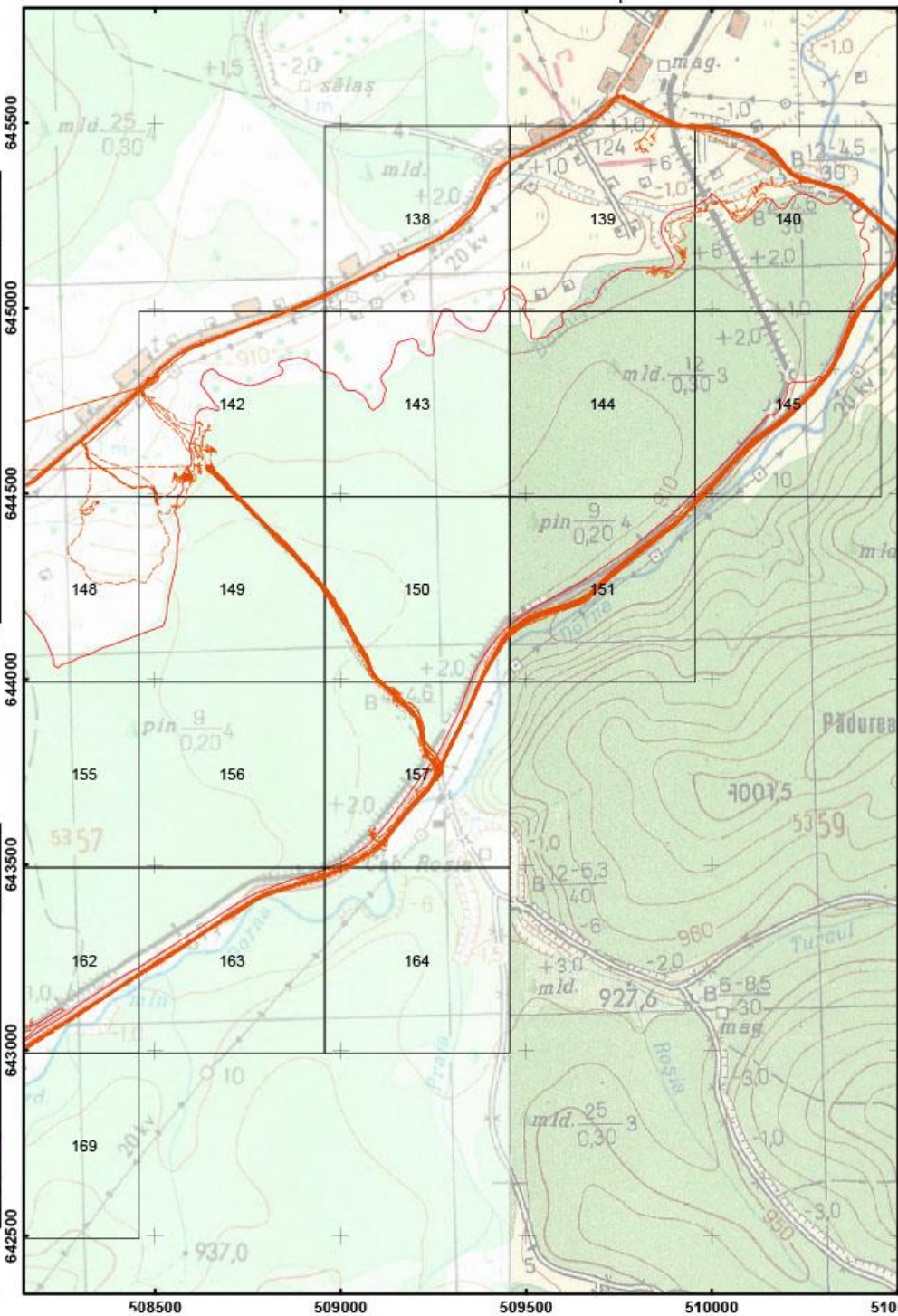
Anexa 25 Harta privind localizarea presiunilor pentru specia de nevertebrate *Leucorrhinia pectoralis* - ROSCI0247 Tinovul Mare Poiana Stampei

Impartirea si racordarea
planselor
Plansa nr. 2



Proiectie Stereografica 1970
Plan de referinta Marea
Neagra ROMANIA

Harta cu incadrarea
in zona



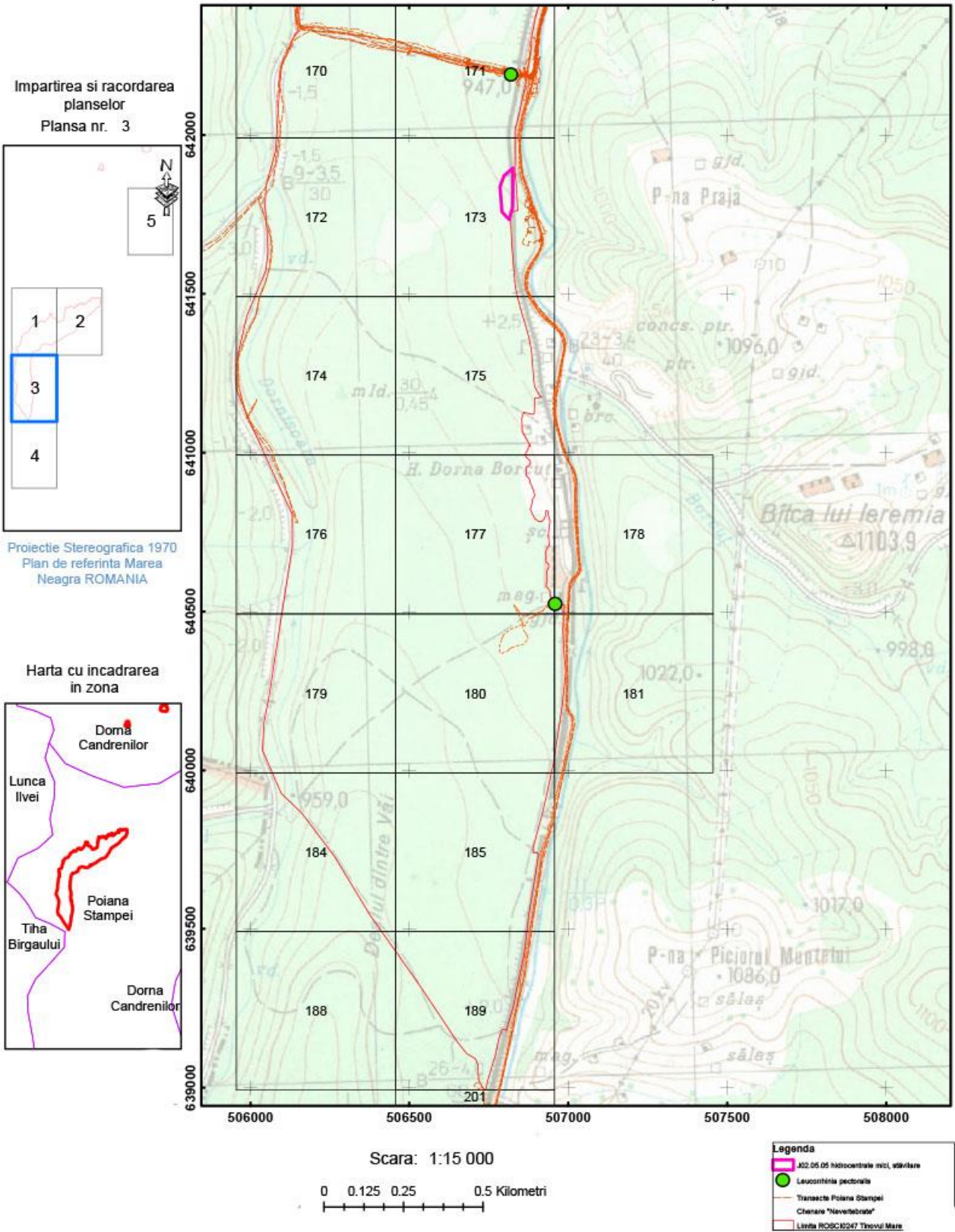
Scara: 1:15 000

0 0.125 0.25 0.5 Kilometri

Legenda

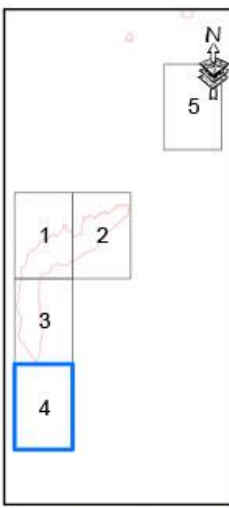
- A22.05.05 hidrocentrale mici, stivare
- *Leucorrhinia pectoralis*
- Transecte Poiana Stampei
- Chenare "Nevertebrate"
- Limita ROSCI0247 Tinovul Mare

Anexa 25 Harta privind localizarea presiunilor pentru specia de nevertebrate *Leucorhina pectoralis* - ROSCI0247 Tinovul Mare Poiana Stampei



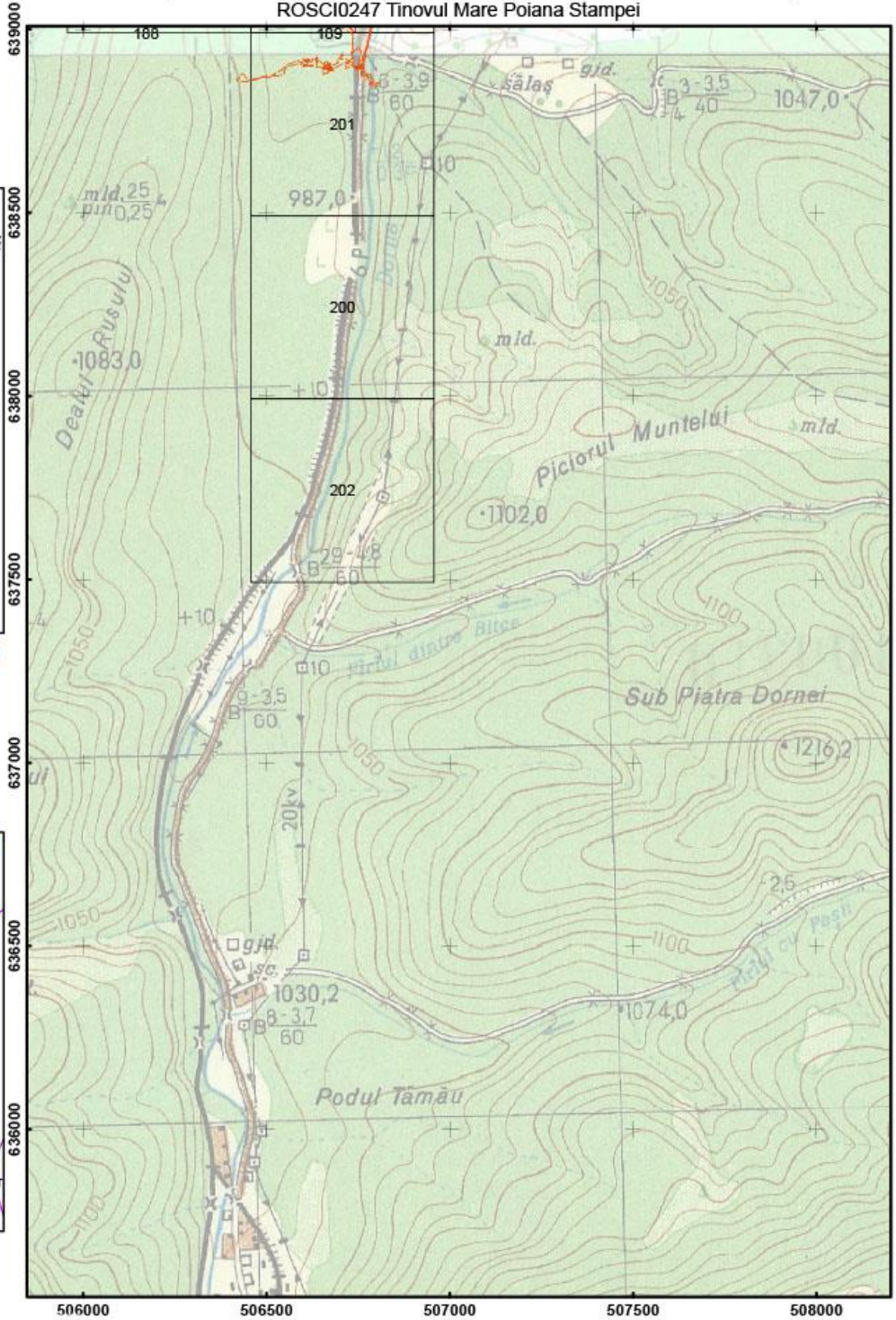
Anexa 25 Harta privind localizarea presiunilor pentru specia de nevertebrate *Leucorhina pectoralis* - ROSCI0247 Tinovul Mare Poiana Stampei

Impartirea si racordarea planșelor
Plansa nr. 4


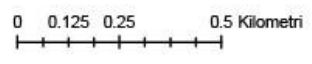


Proiecție Stereografică 1970
Plan de referință Marea Neagră ROMANIA

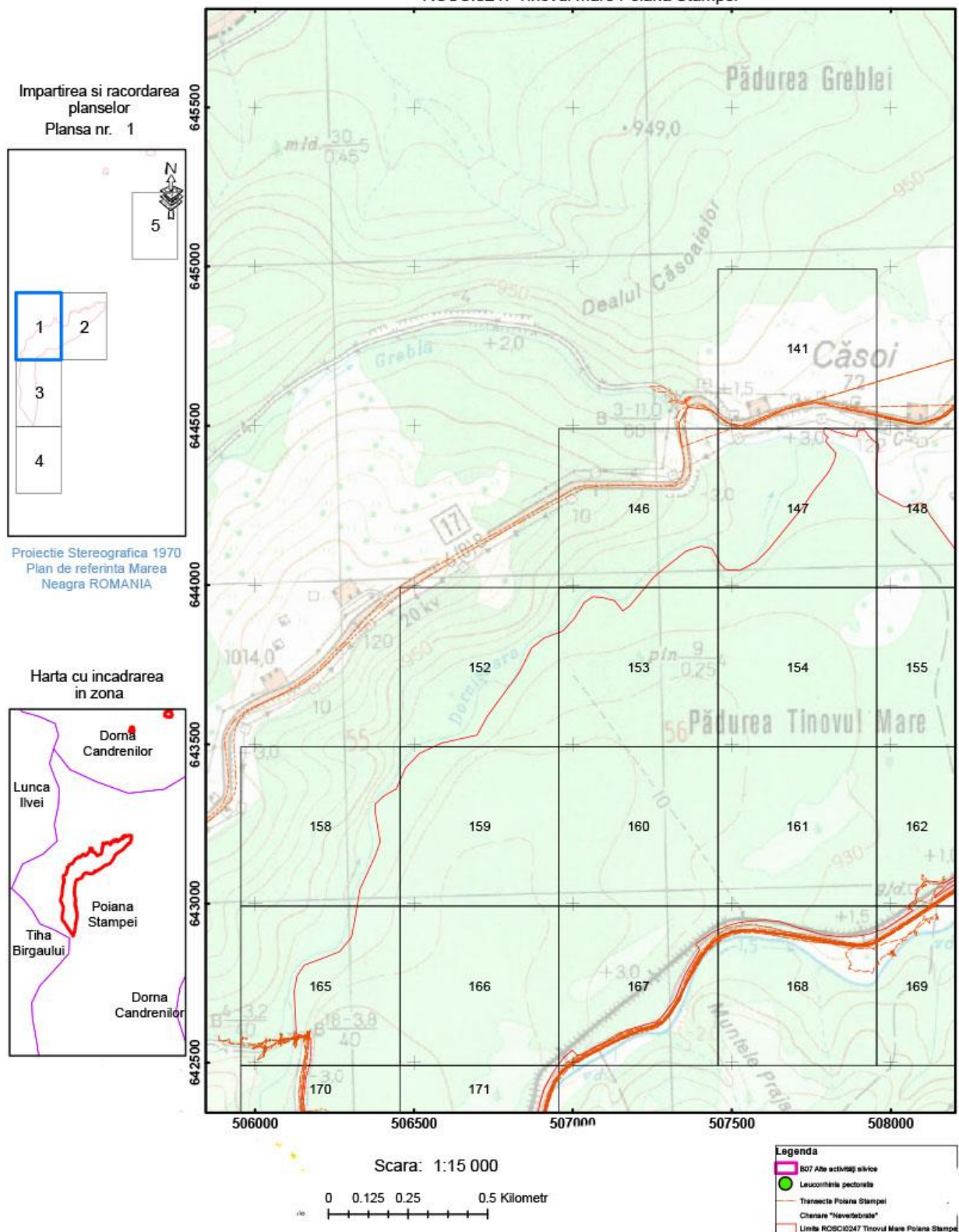
Harta cu încadrarea în zona



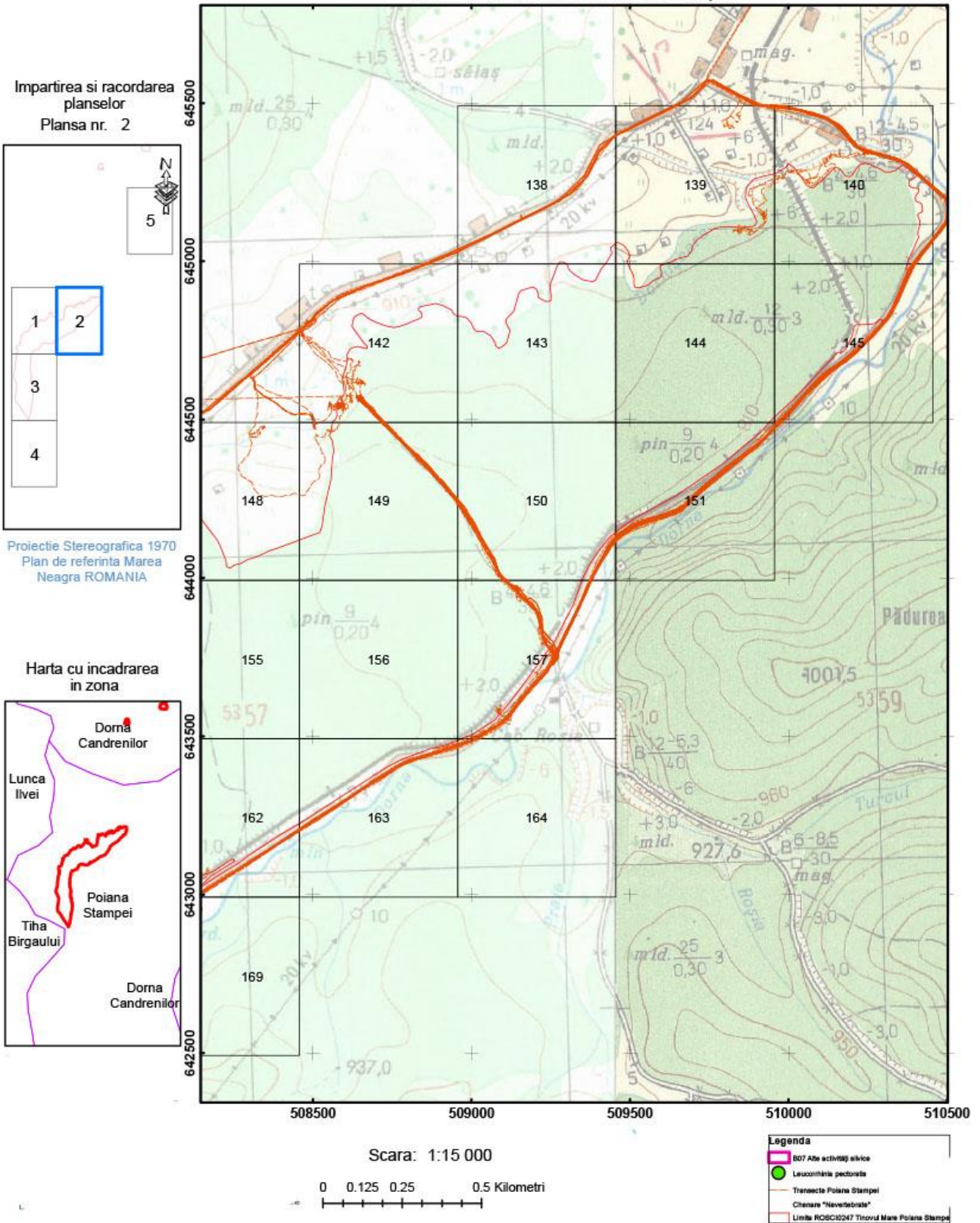
Scara: 1:15 000



Anexa 25 Harta privind localizarea presiunilor pentru specia de nevertebrate *Leucorhina pectoralis* - ROSCI0247 Tinovul Mare Poiana Stampei

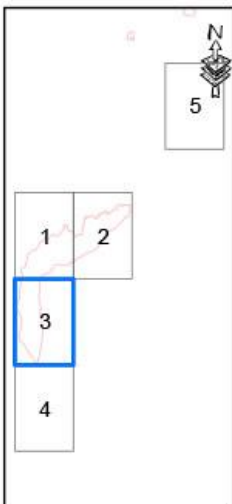


Anexa 25 Harta privind localizarea presiunilor pentru specia de nevertebrate *Leucorhina pectoralis* - ROSCI0247 Tinovul Mare Poiana Stampei



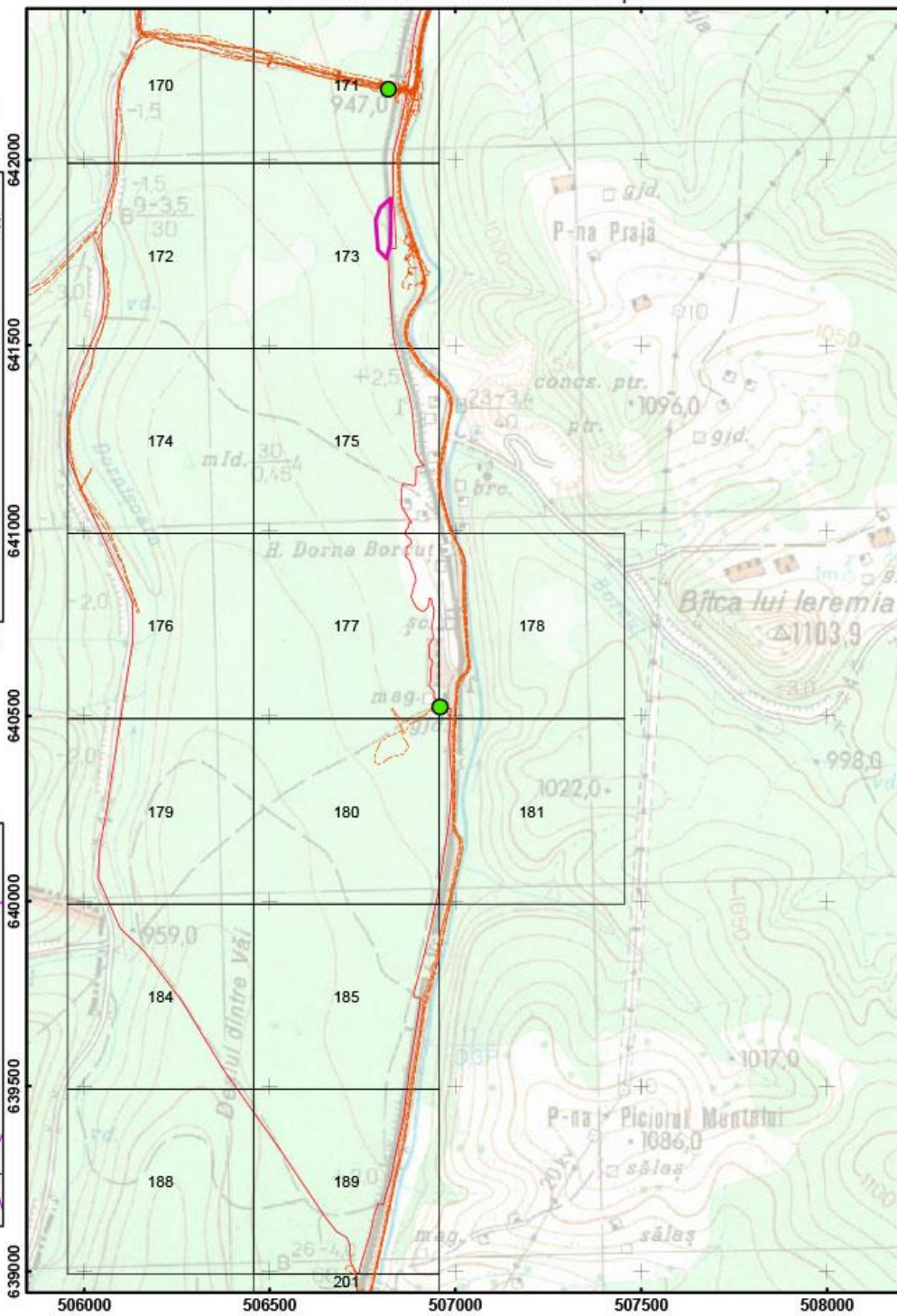
Anexa 25 Harta privind localizarea presiunilor pentru specia de nevertebrate *Leucominia pectoralis* - ROSCI0247 Tinovul Mare Poiana Stampei

Impartirea si racordarea
planșelor
Plansa nr. 3




Proiecție Stereografică 1970
Plan de referință Marea
Neagră ROMANIA


Harta cu încadrarea
în zona



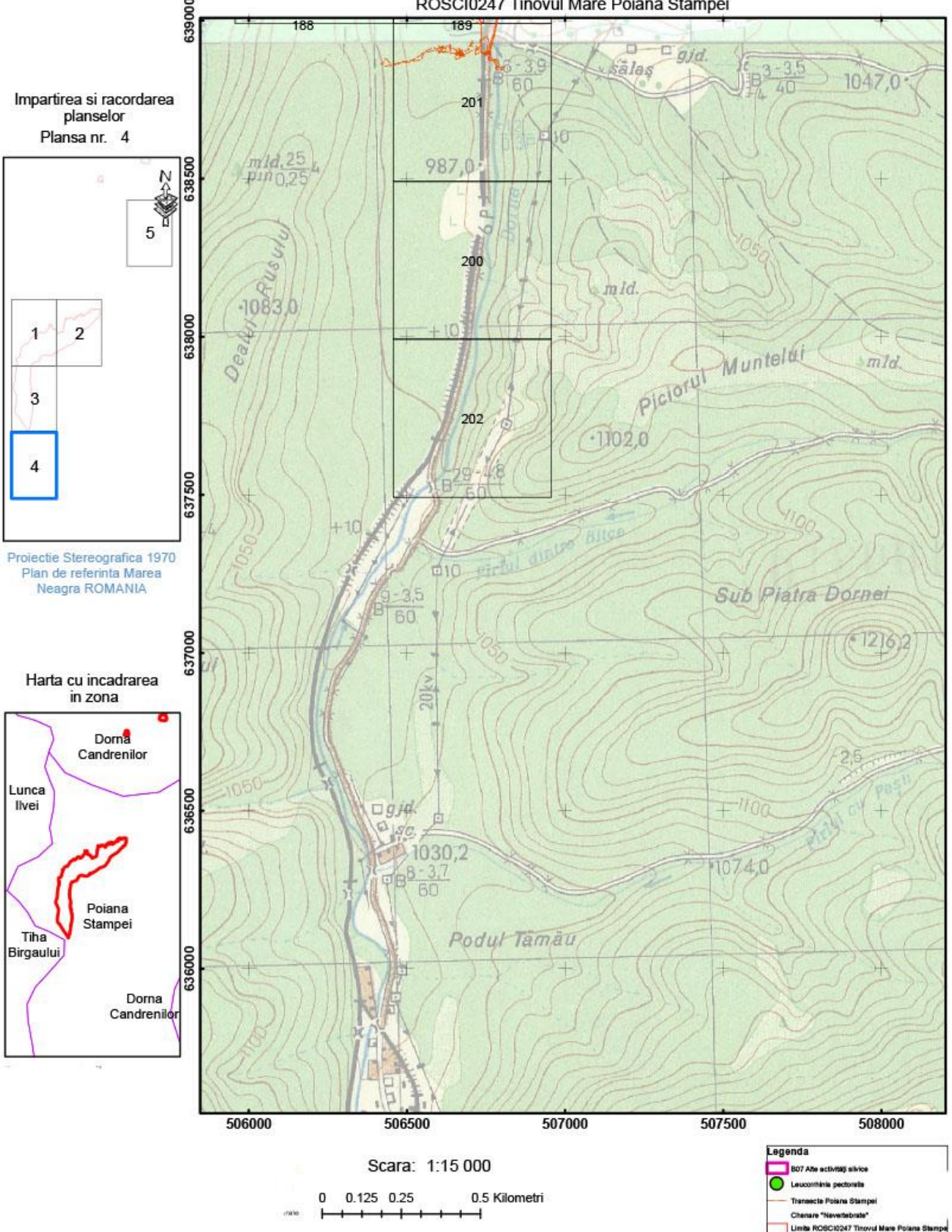
Scara: 1:15 000



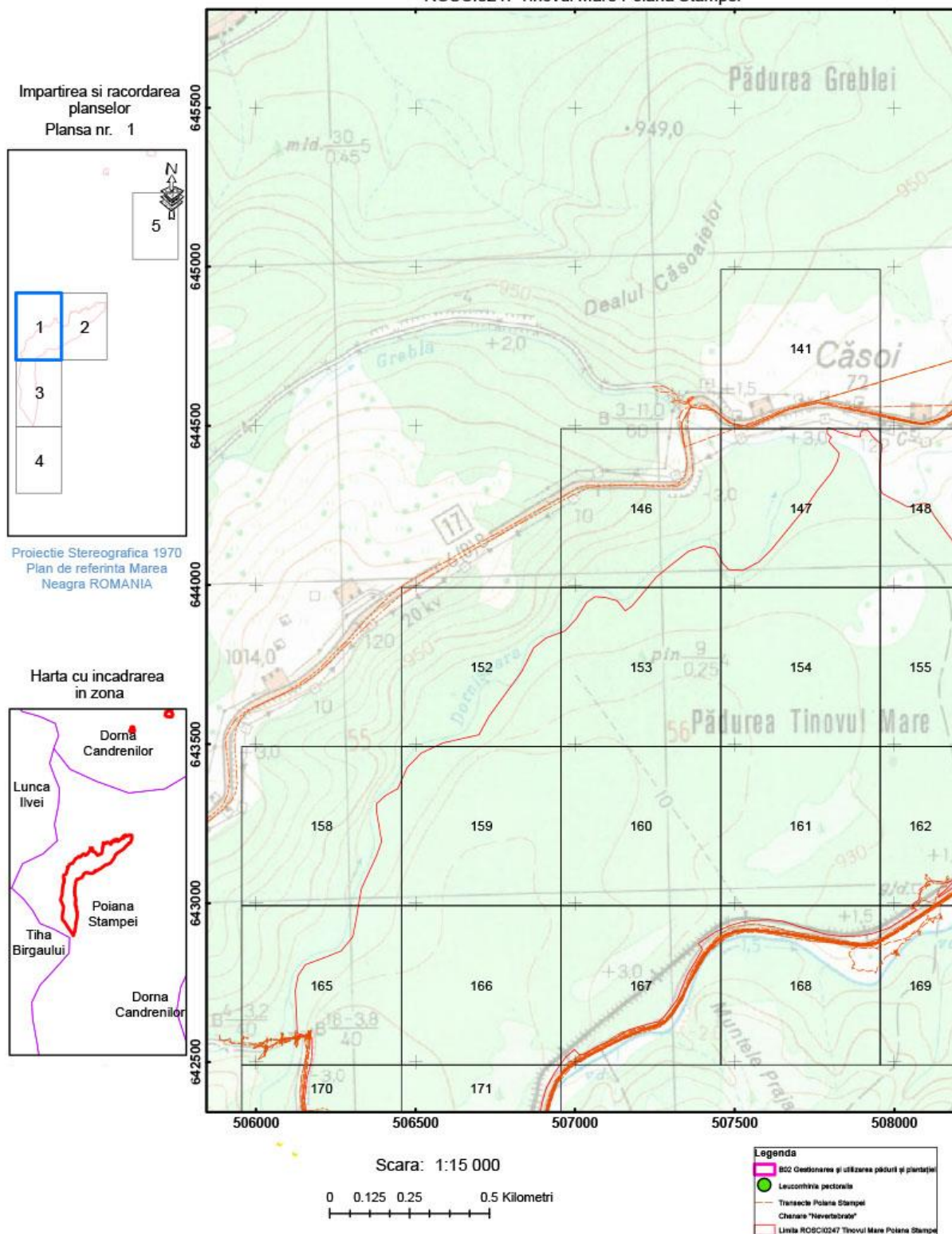
Legenda



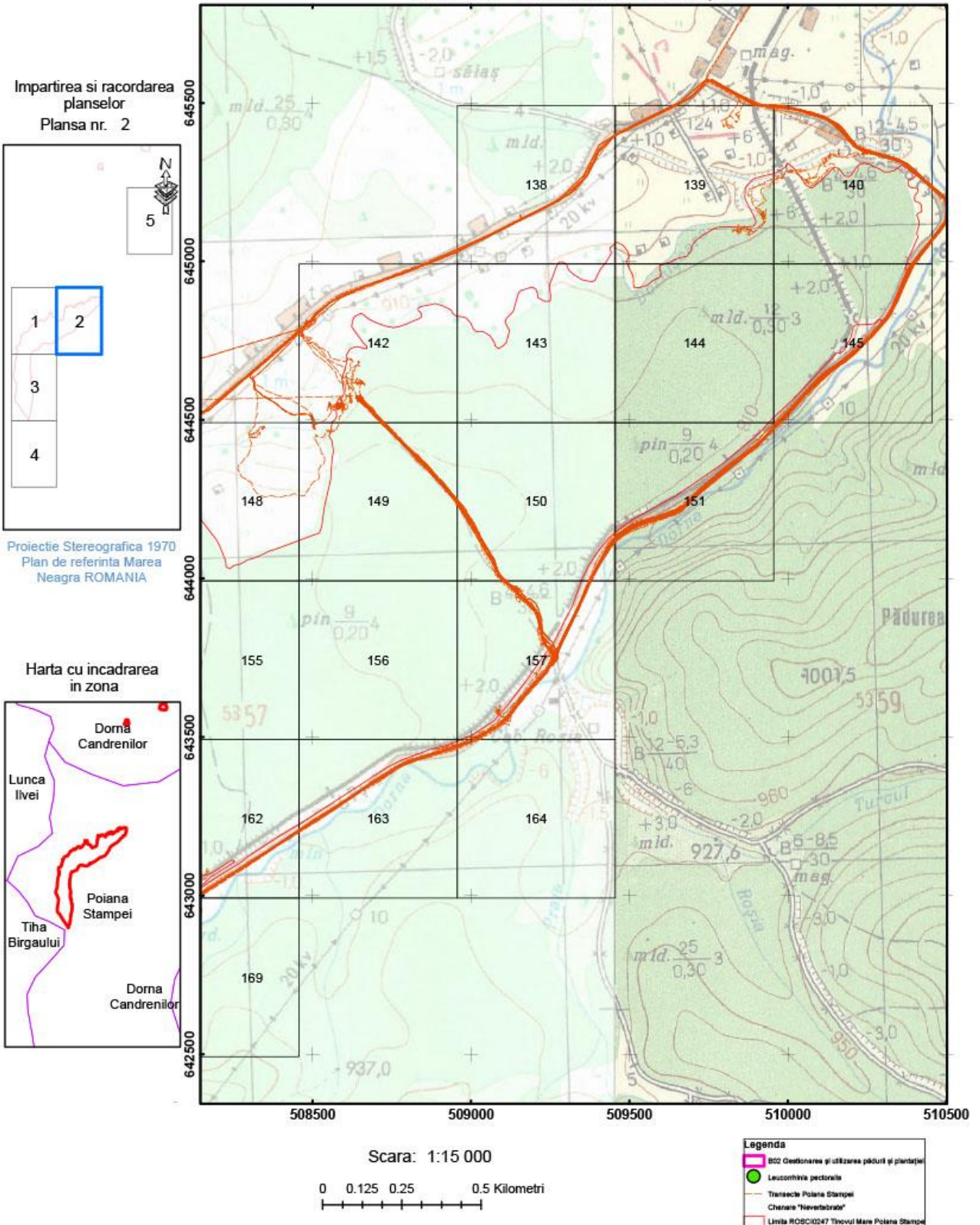
Anexa 25 Harta privind localizarea presiunilor pentru specia de nevertebrate *Leucorrhinia pectoralis* - ROSCI0247 Tinovul Mare Poiana Stampei



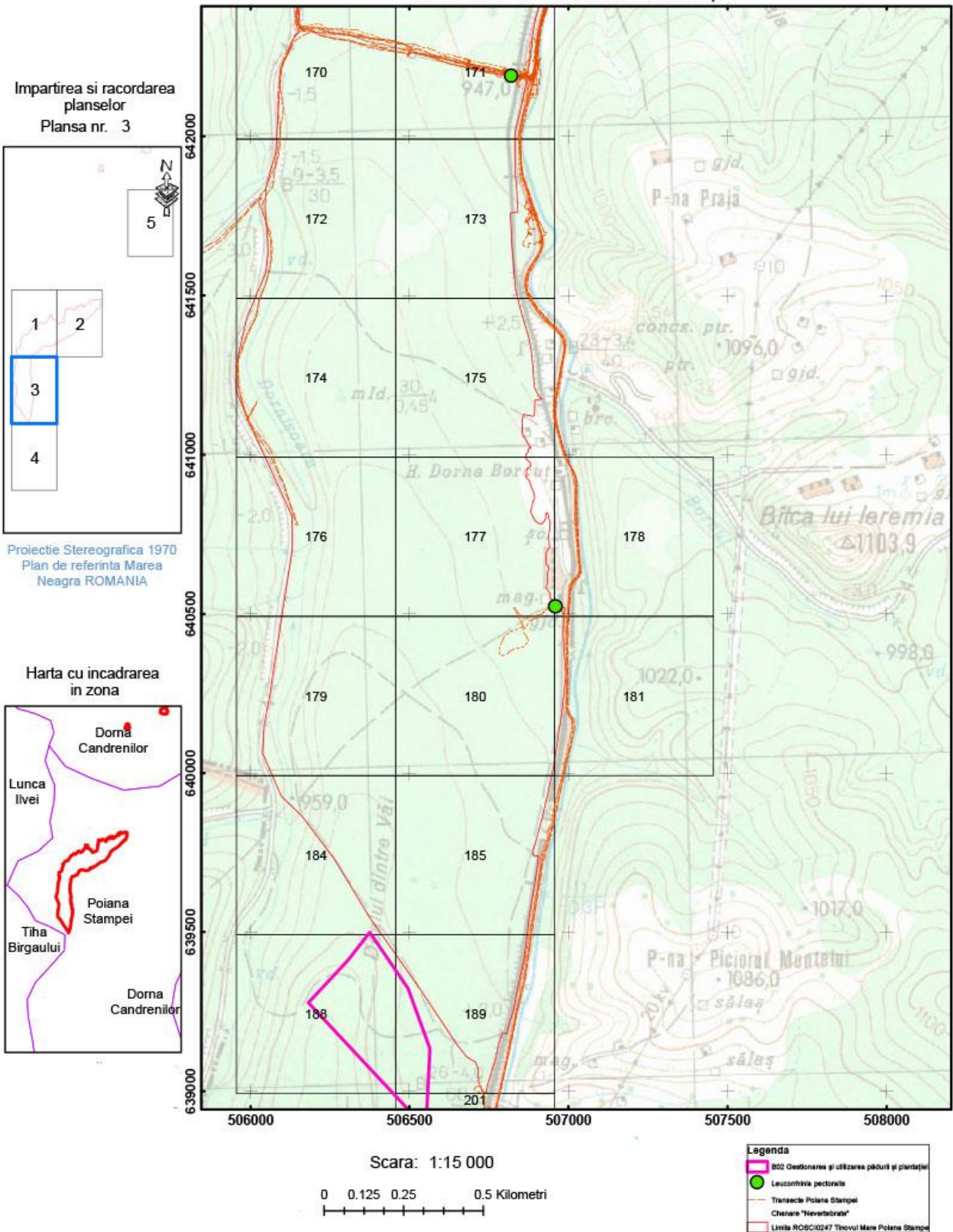
Anexa 25 Harta privind localizarea presiunilor pentru specia de nevertebrate *Leucorhina pectoralis* - ROSCI0247 Tinovul Mare Poiana Stampei



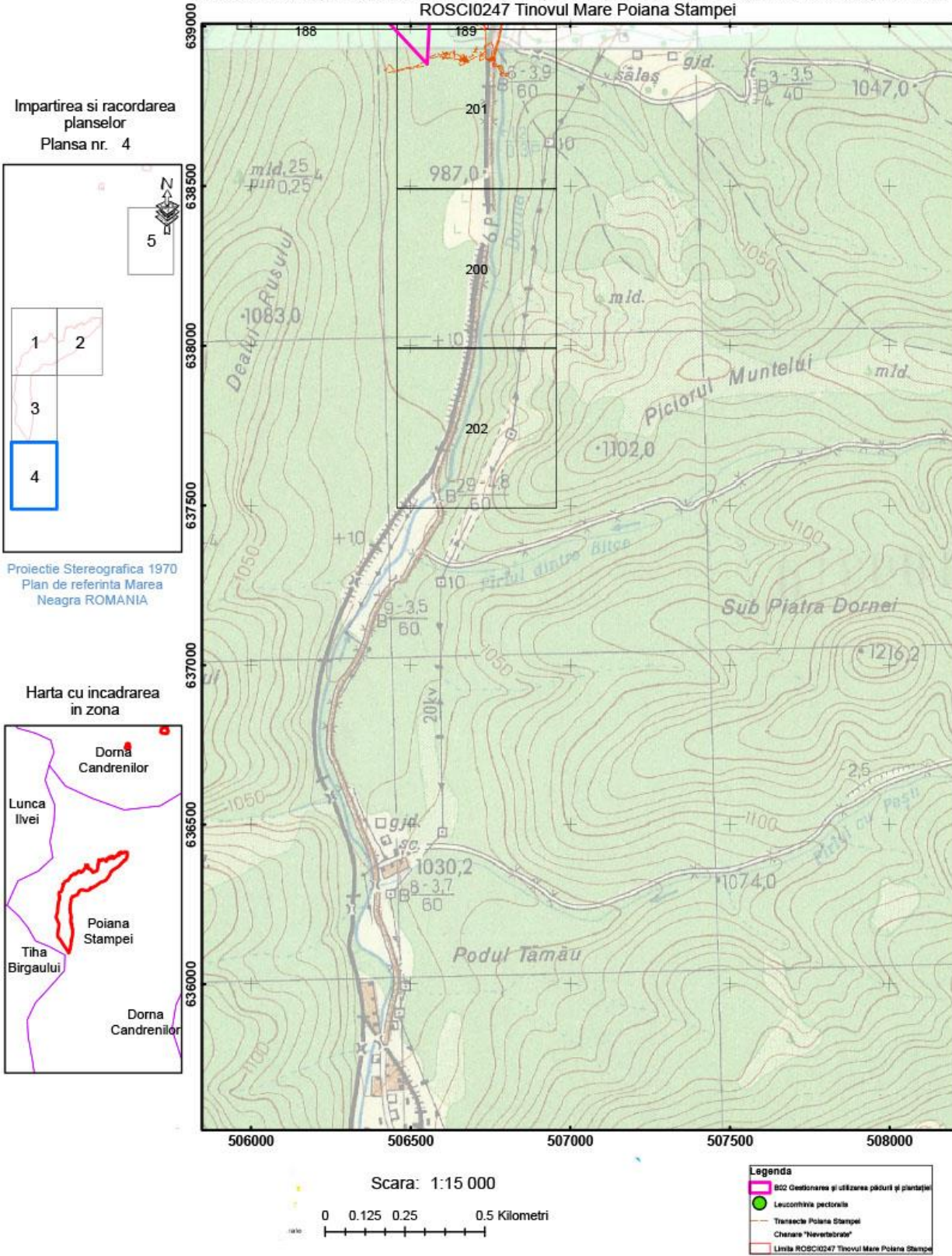
Anexa 25 Harta privind localizarea presiunilor pentru specia de nevertebrate *Leucorhina pectoralis* - ROSCI0247 Tinovul Mare Poiana Stampei



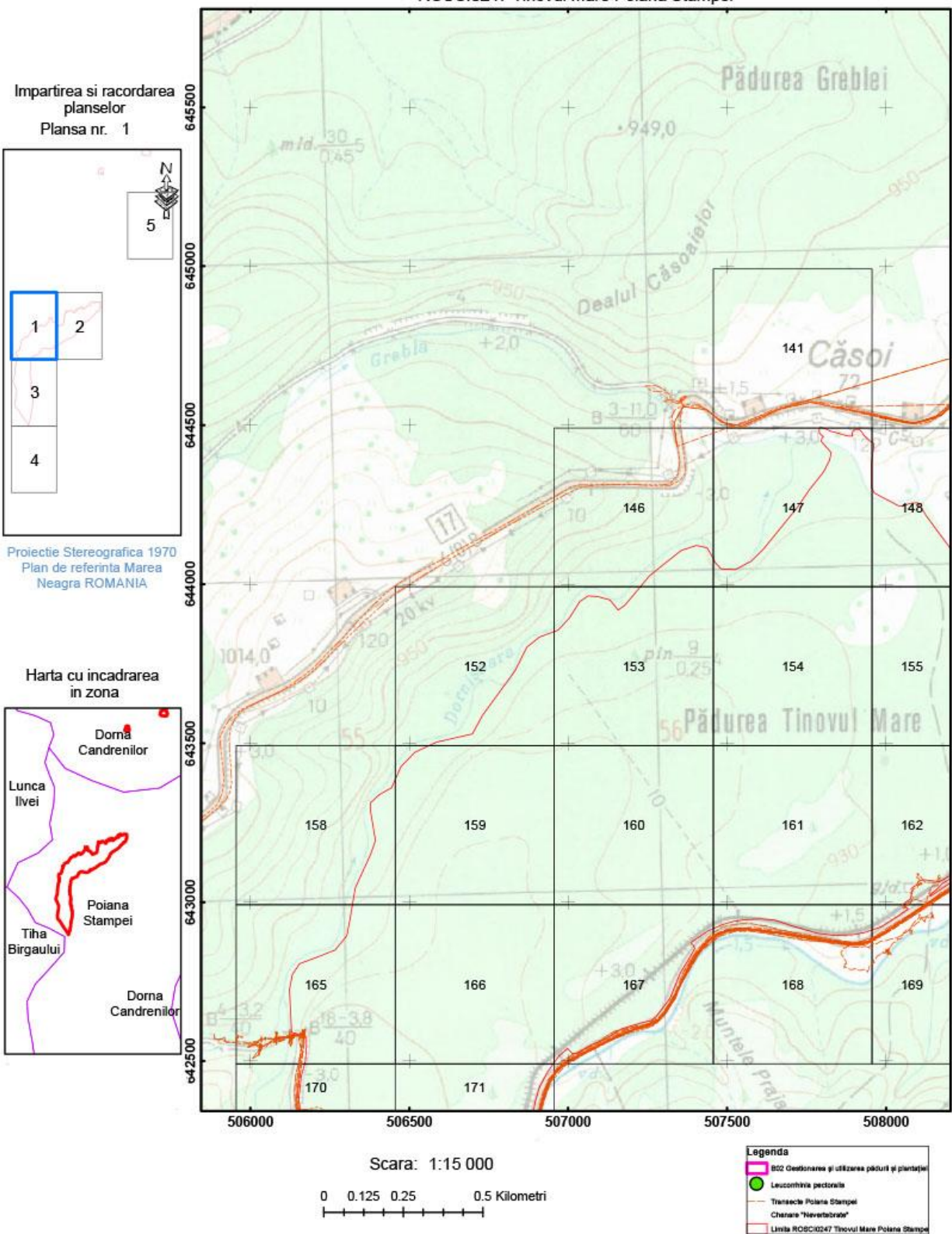
Anexa 25 Harta privind localizarea presiunilor pentru specia de nevertebrate *Leucorhina pectoralis* - ROSCI0247 Tinovul Mare Poiana Stampei



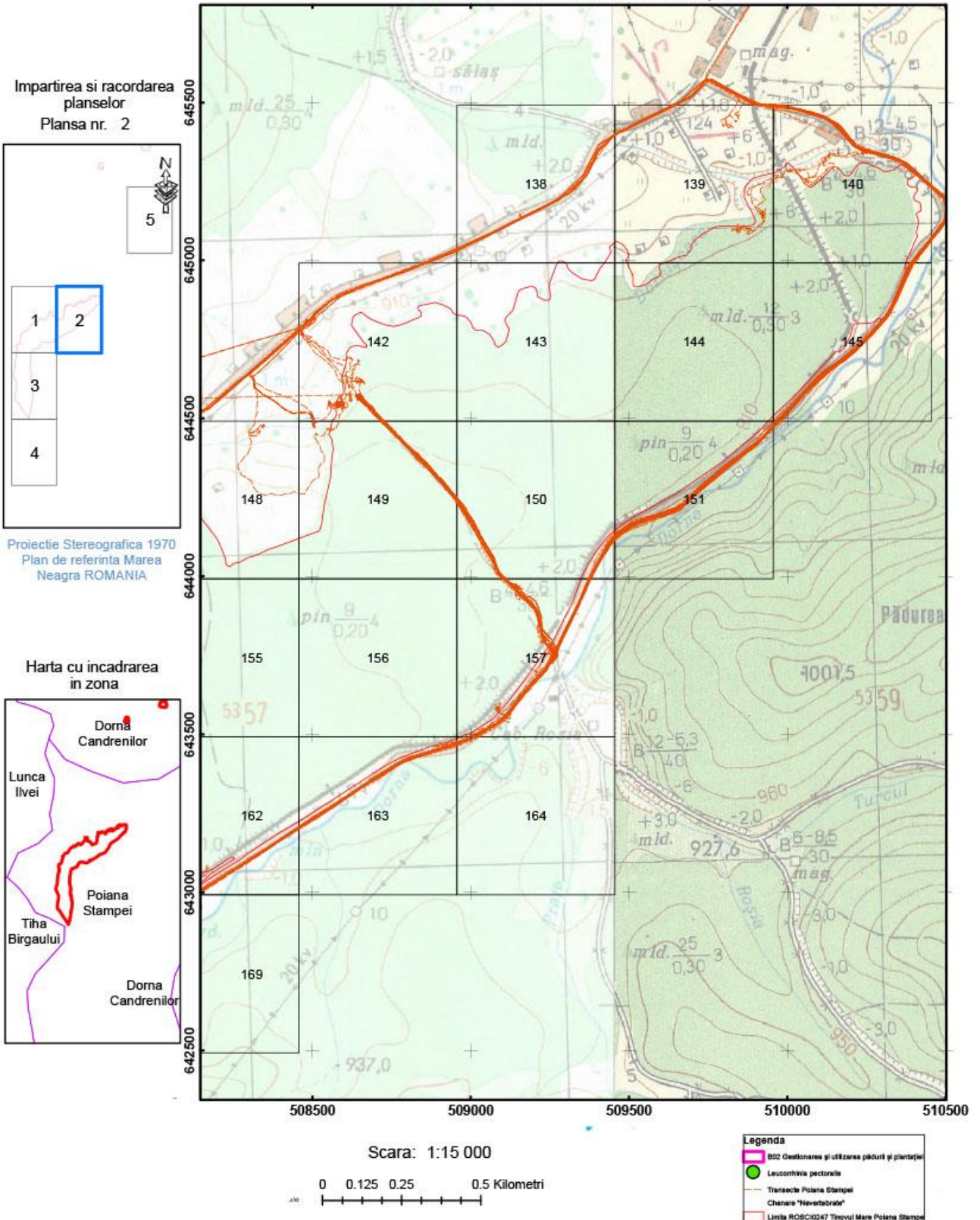
Anexa 25 Harta privind localizarea presiunilor pentru specia de nevertebrate *Leucorhina pectoralis* - ROSCI0247 Tinovul Mare Poiana Stampei



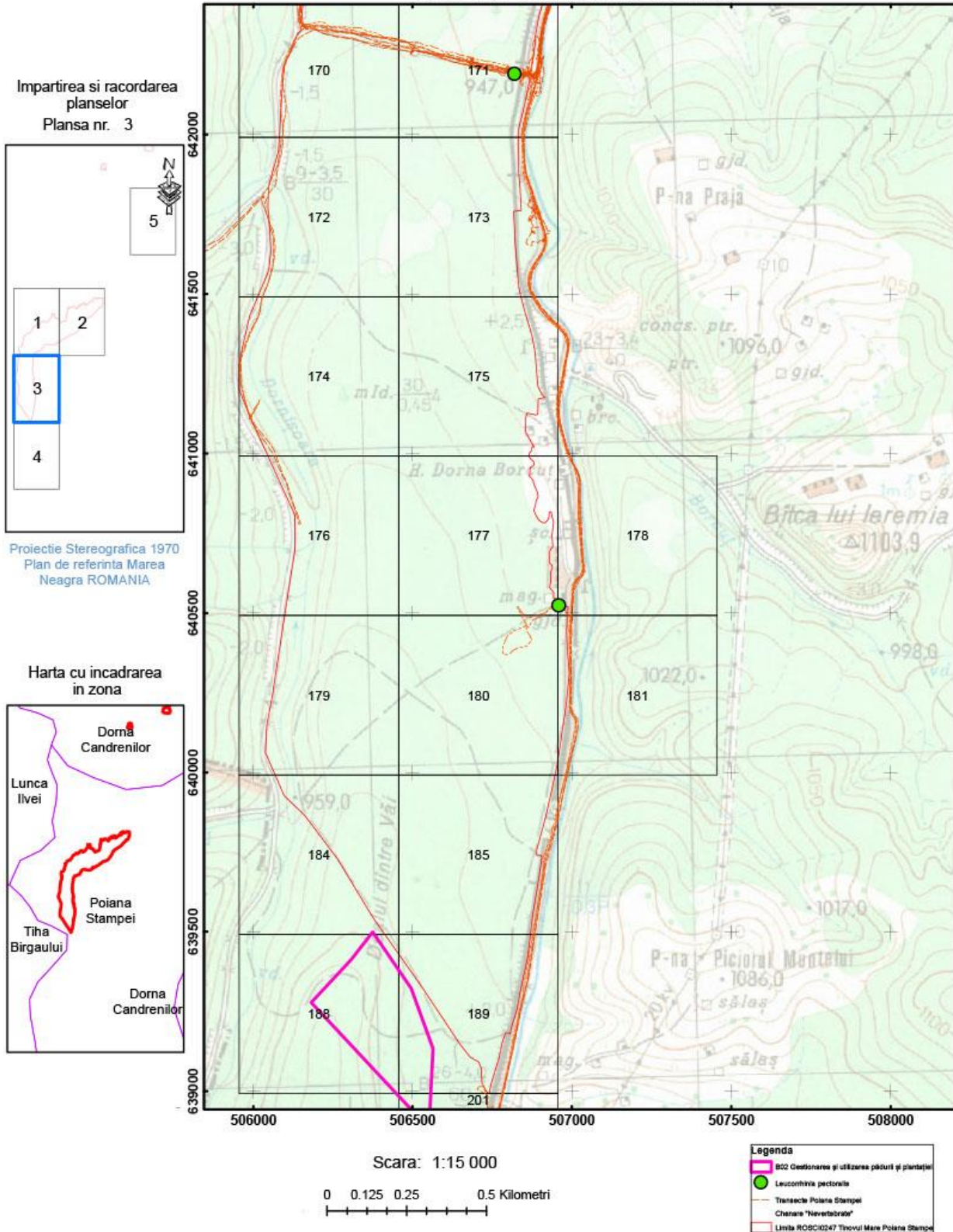
Anexa 25 Harta privind localizarea presiunilor pentru specia de nevertebrate *Leucorhina pectoralis* - ROSCI0247 Tinovul Mare Poiana Stampei



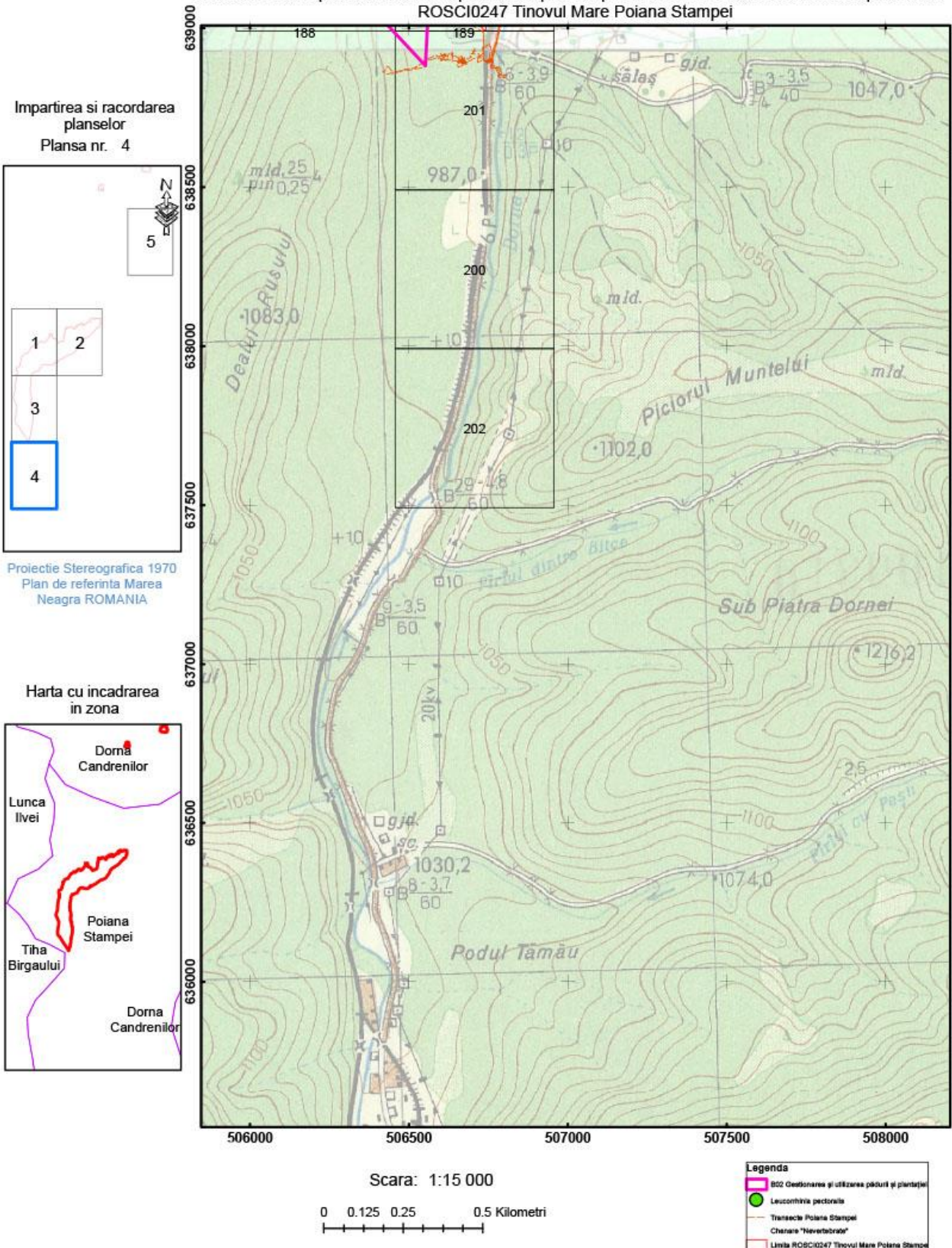
Anexa 25 Harta privind localizarea presiunilor pentru specia de nevertebrate *Leucorrhinia pectoralis* - ROSCI0247 Tinovul Mare Poiana Stampei



Anexa 25 Harta privind localizarea presiunilor pentru specia de nevertebrate *Leucorrhinia pectoralis* - ROSCI0247 Tinovul Mare Poiana Stampei

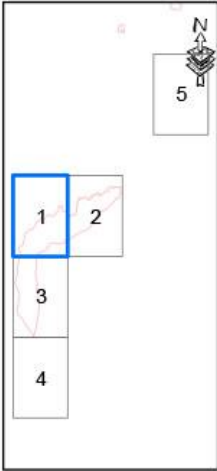


Anexa 25 Harta privind localizarea presiunilor pentru specia de nevertebrate *Leucorhina pectoralis* - ROSCI0247 Tinovul Mare Poiana Stampei



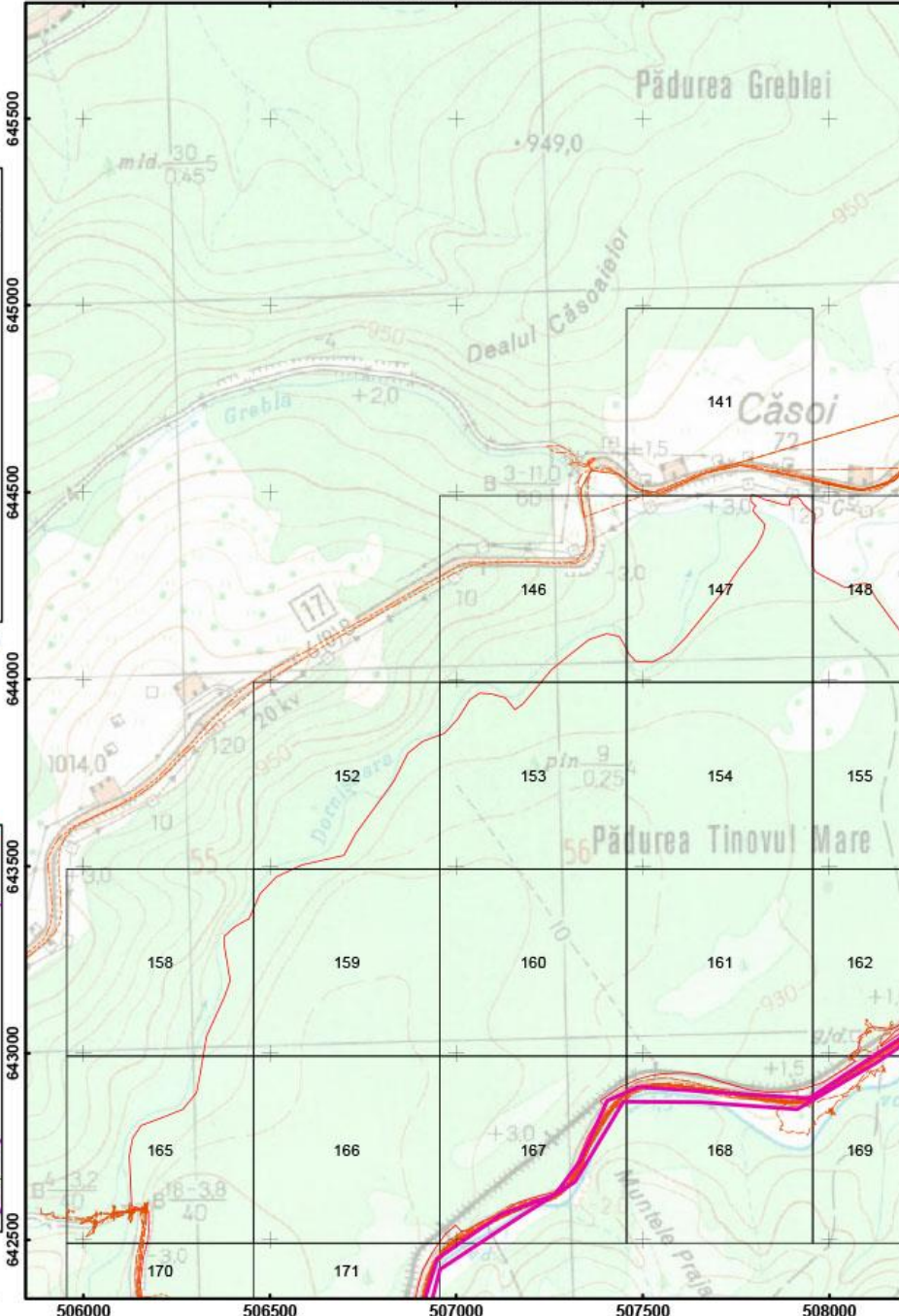
Anexa 25 Harta privind localizarea presiunilor pentru specia de nevertebrate Leucorhina pectoralis - ROSCI0247 Tinovul Mare Poiana Stampei

Impartirea si racordarea
planșelor
Plansa nr. 1

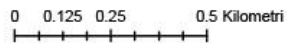


Proiecție Stereografică 1970
Plan de referință Marea Neagră ROMANIA

Harta cu încadrarea
în zona

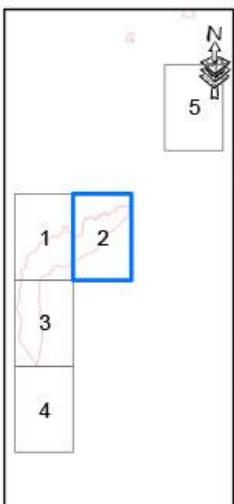


Scara: 1:15 000



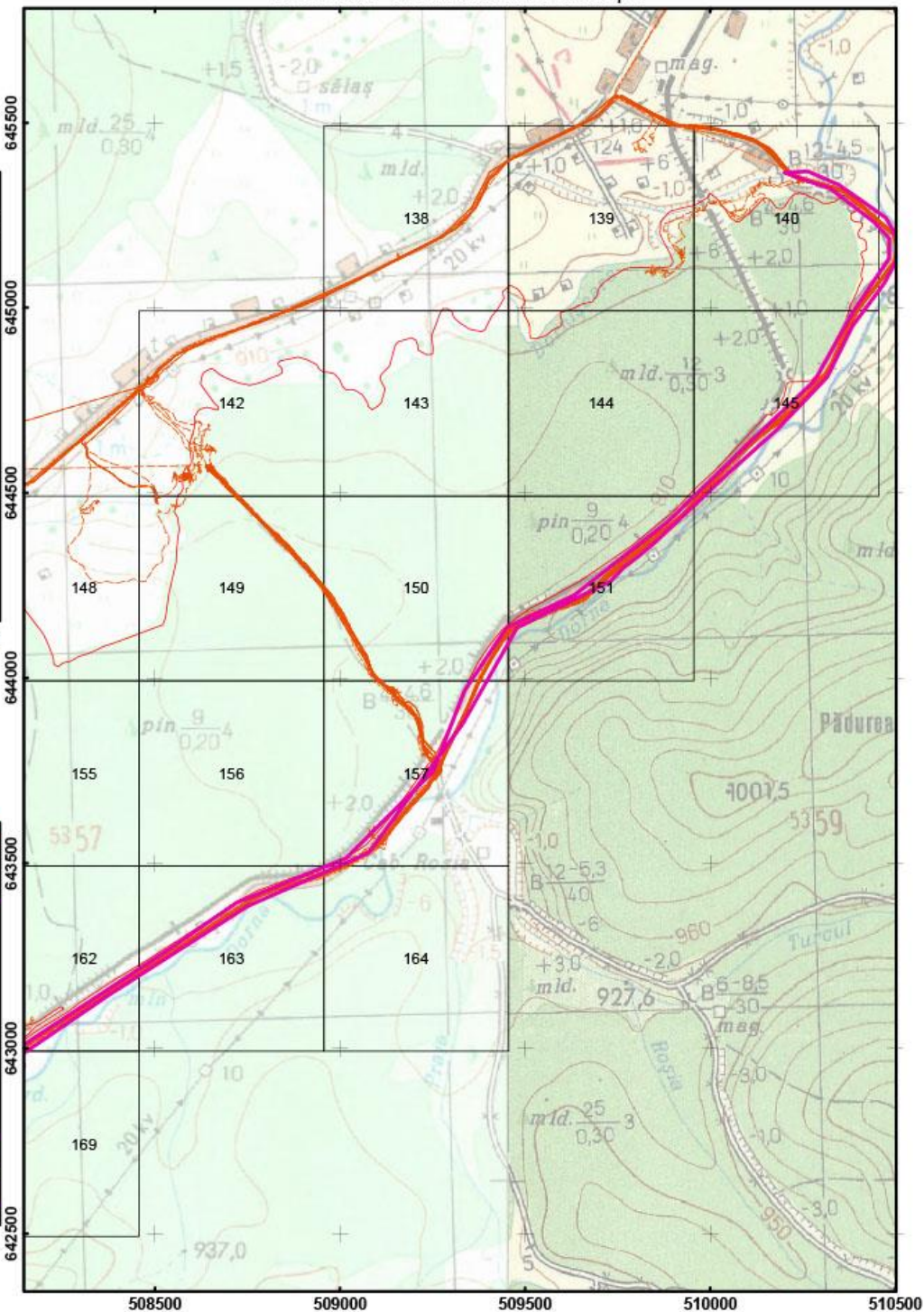
Anexa 25 Harta privind localizarea presiunilor pentru specia de nevertebrate *Leucorhina pectoralis* - ROSCI0247 Tinovul Mare Poiana Stampei

Impartirea si racordarea
planșelor
Plansa nr. 2

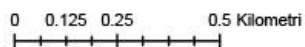


Proiecție Stereografică 1970
Plan de referință Marea
Neagră ROMANIA

Harta cu încadrarea
în zona



Scara: 1:15 000

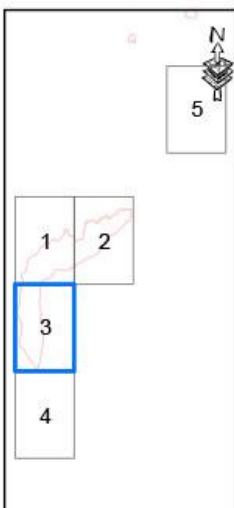


Legenda

- D01. Drumuri, poteci și căi ferate
- *Leucorhina pectoralis*
- Transecte Poiana Stampei
- Chenare "Nevertebrate"
- Limita ROSCI0247 Tinovul Mare Poiana Stampei

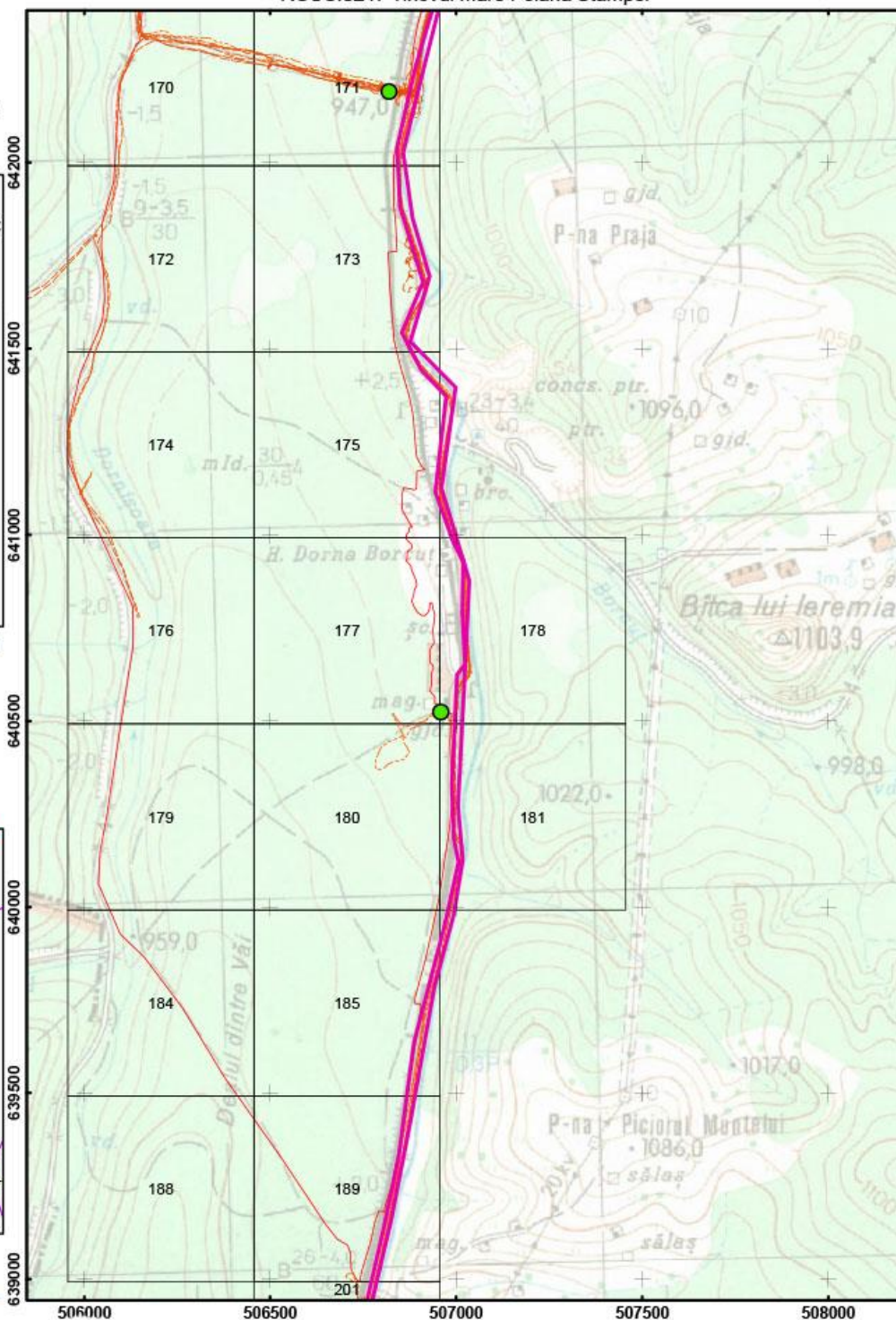
Anexa 25 Harta privind localizarea presiunilor pentru specia de nevertebrate *Leucorhina pectoralis* - ROSCI0247 Tinovul Mare Poiana Stampei

Impartirea si racordarea
planșelor
Plansa nr. 3


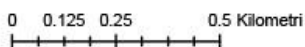


Proiecție Stereografică 1970
Plan de referință Marea
Neagră ROMANIA

Harta cu încadrarea
în zona

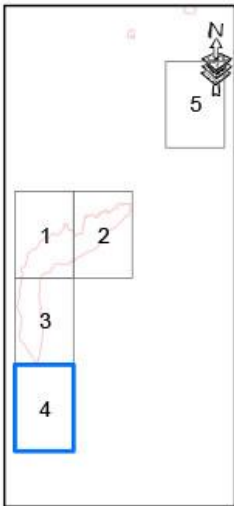


Scara: 1:15 000



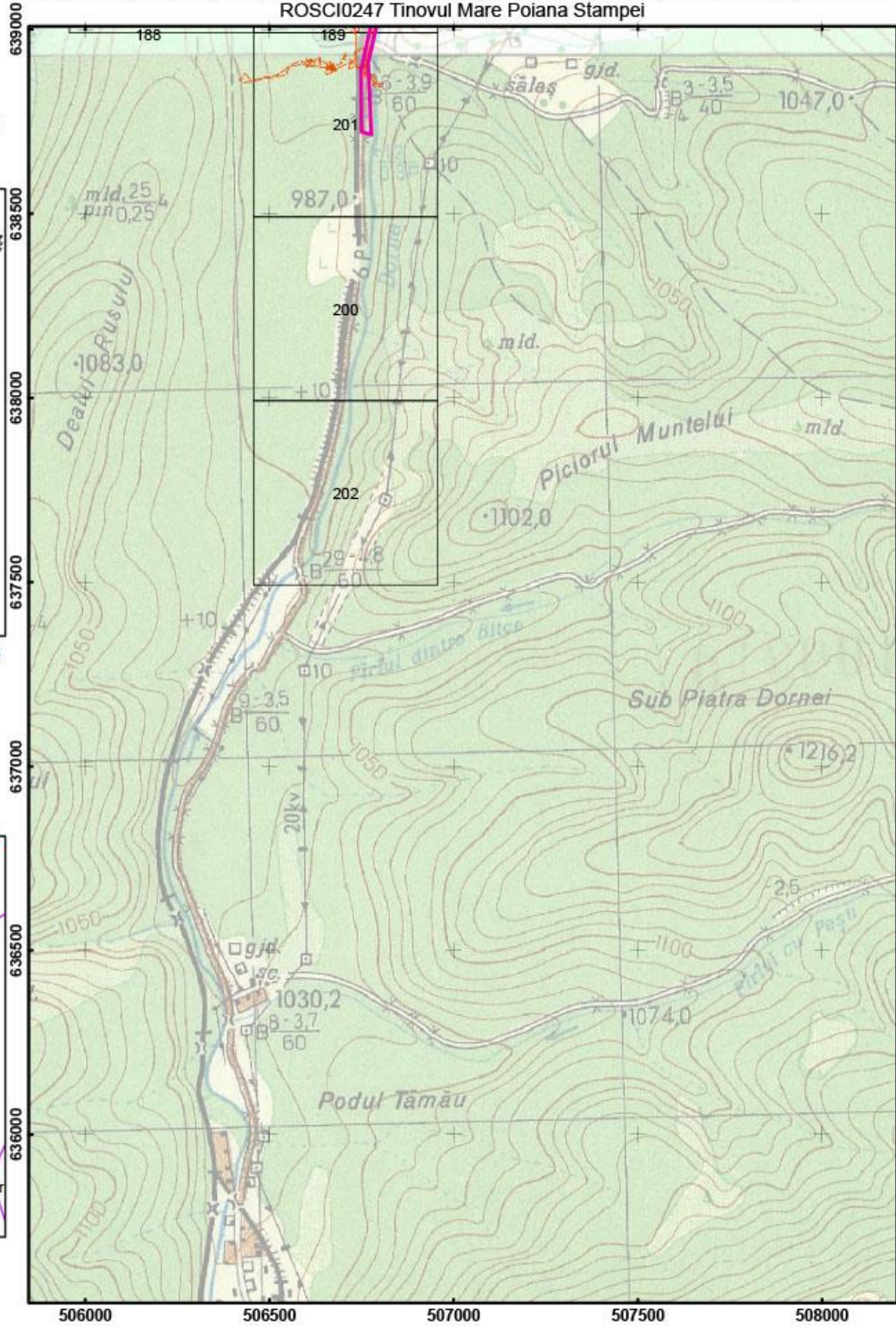
Anexa 25 Harta privind localizarea presiunilor pentru specia de nevertebrate *Leucorhina pectoralis* - ROSCI0247 Tinovul Mare Poiana Stampei

Impartirea si racordarea
planșelor
Plansa nr. 4




Proiecție Stereografică 1970
Plan de referință Marea Neagră ROMANIA

Harta cu încadrarea
în zona



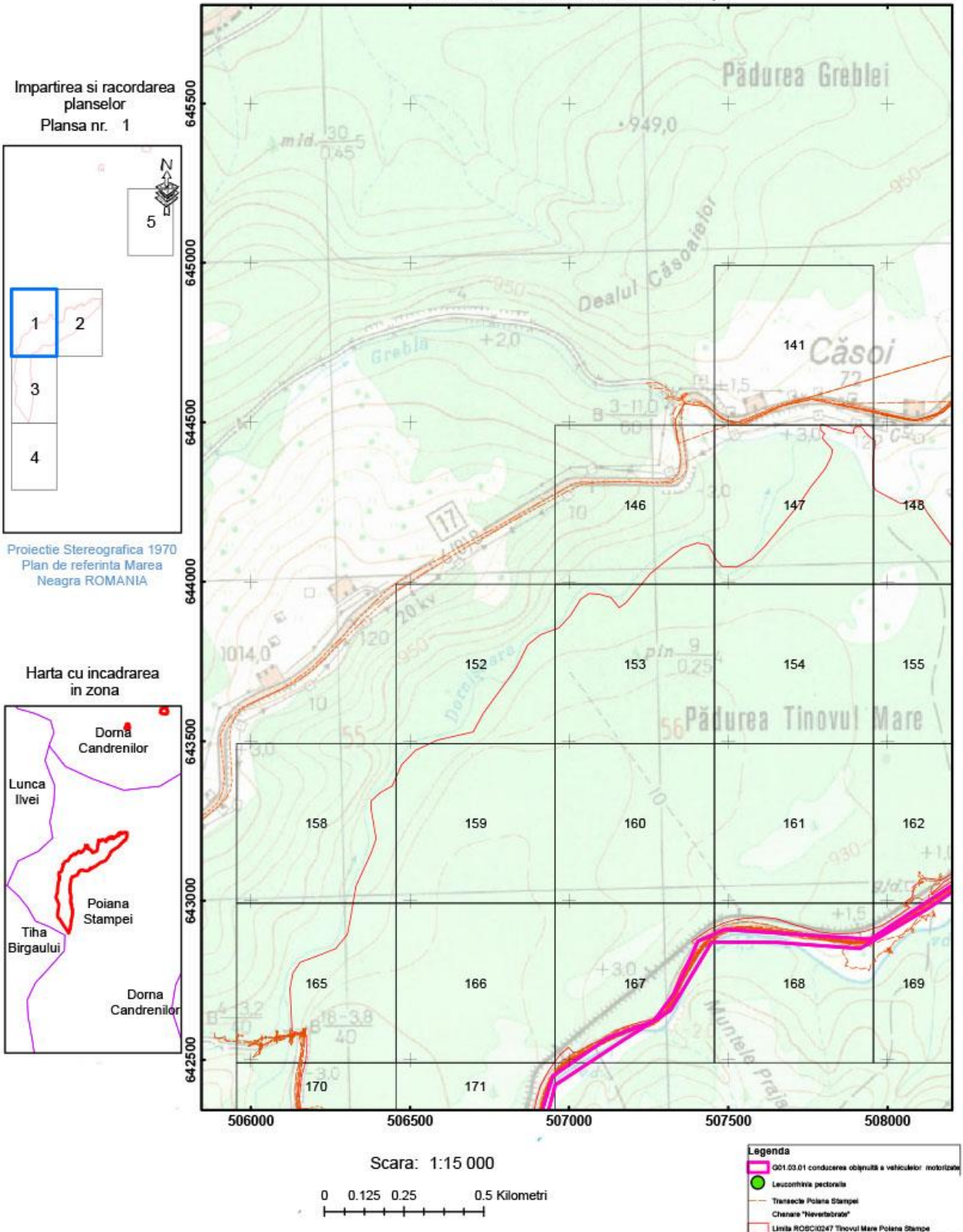
Scara: 1:15 000



Legenda

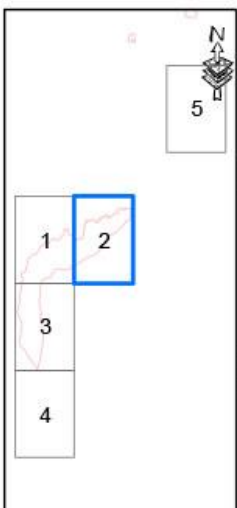
- D01. Drumuri, poteci și căi ferate
- *Leucorhina pectoralis*
- Transecte Poiana Stampei
- Căminare "Nevertebrate"
- Limita ROSCI0247 Tinovul Mare Poiana Stampei

Anexa 25 Harta privind localizarea presiunilor pentru specia de nevertebrate *Leucorrhinia pectoralis* - ROSCI0247 Tinovul Mare Poiana Stampei



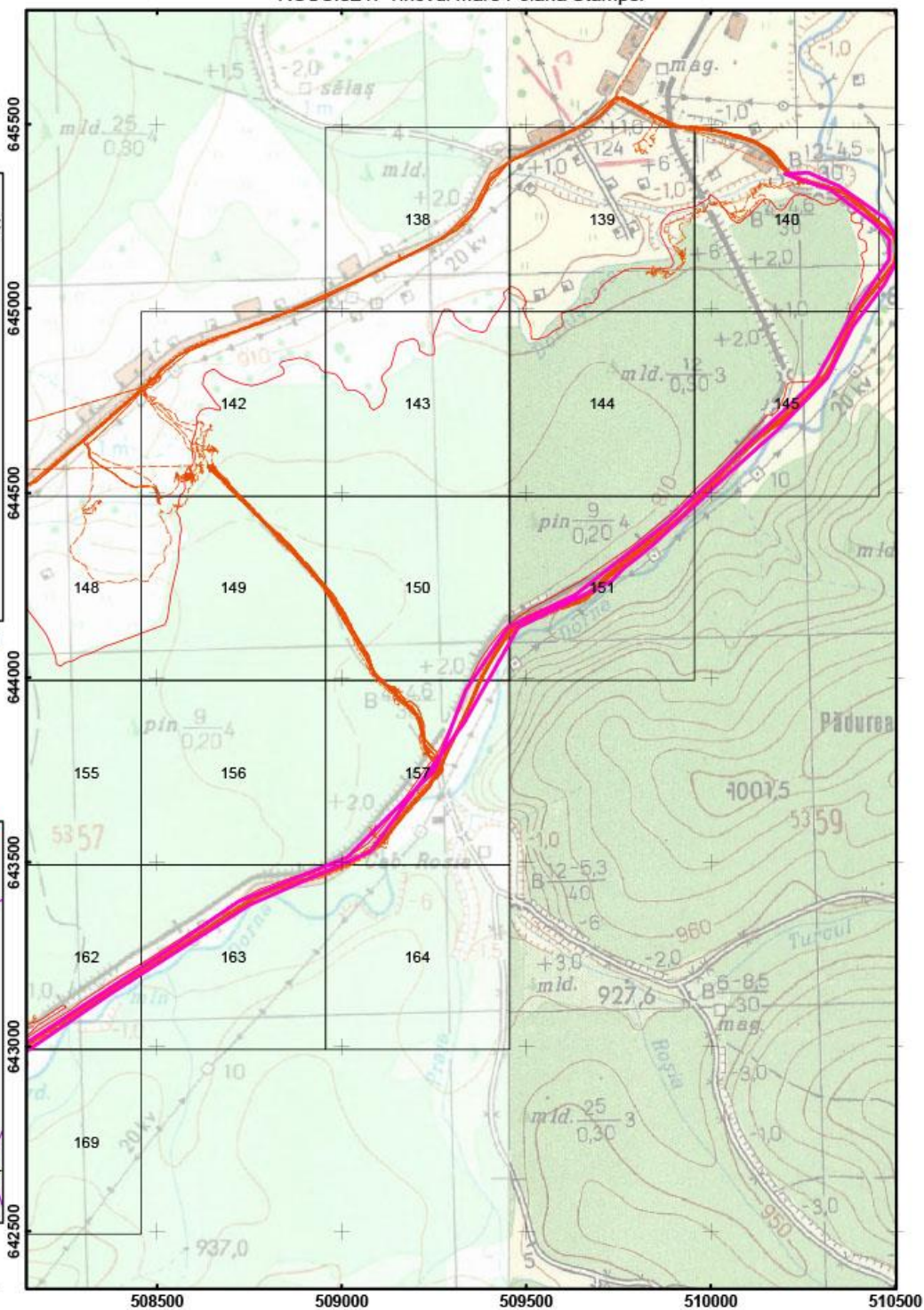
Anexa 25 Harta privind localizarea presiunilor pentru specia de nevertebrate *Leucorhina pectoralis* - ROSCI0247 Tinovul Mare Poiana Stampei

Impartirea si racordarea planșelor
Planșa nr. 2





Proiecție Stereografică 1970
Plan de referință Marea Neagră ROMANIA

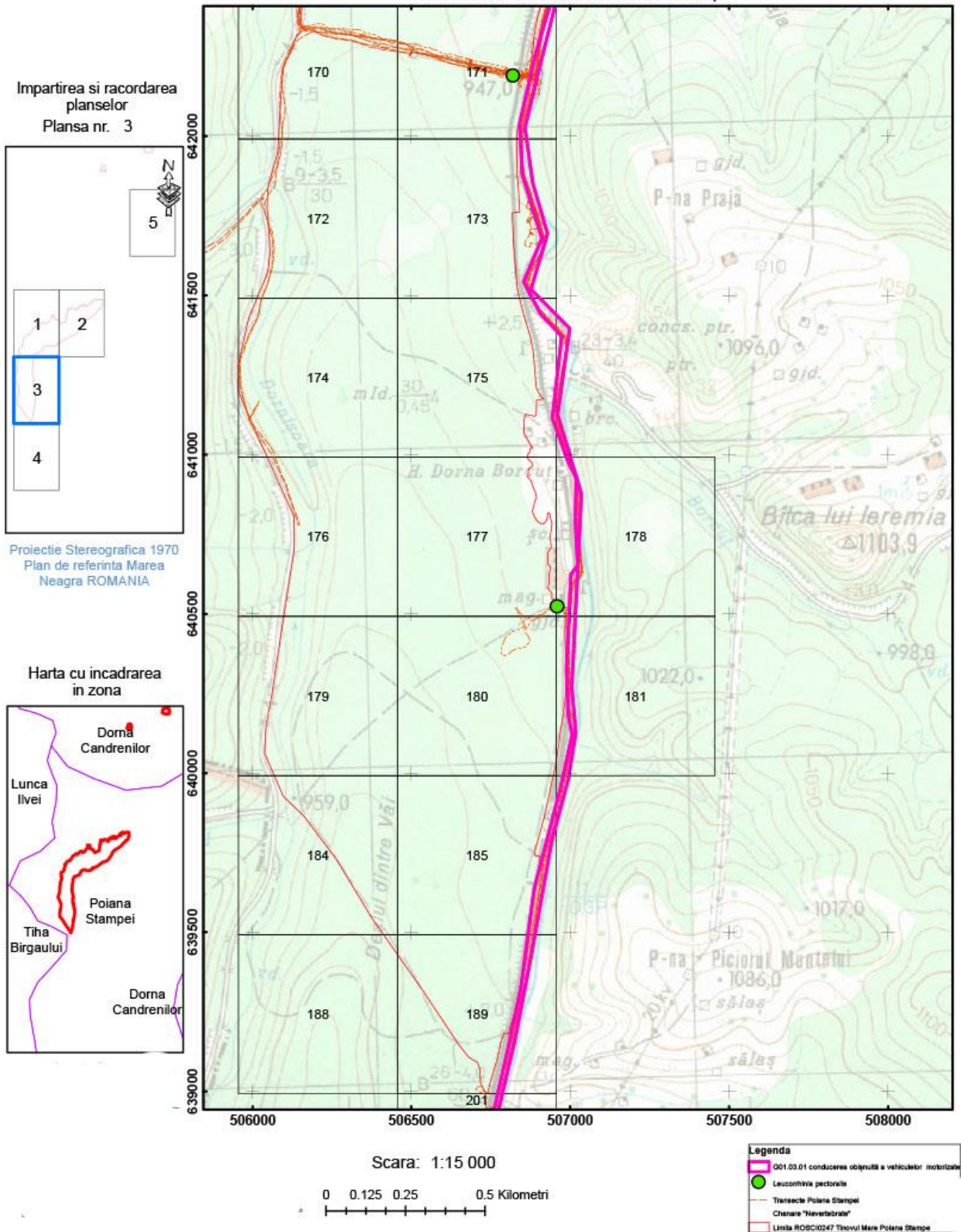
Harta cu încadrarea în zona



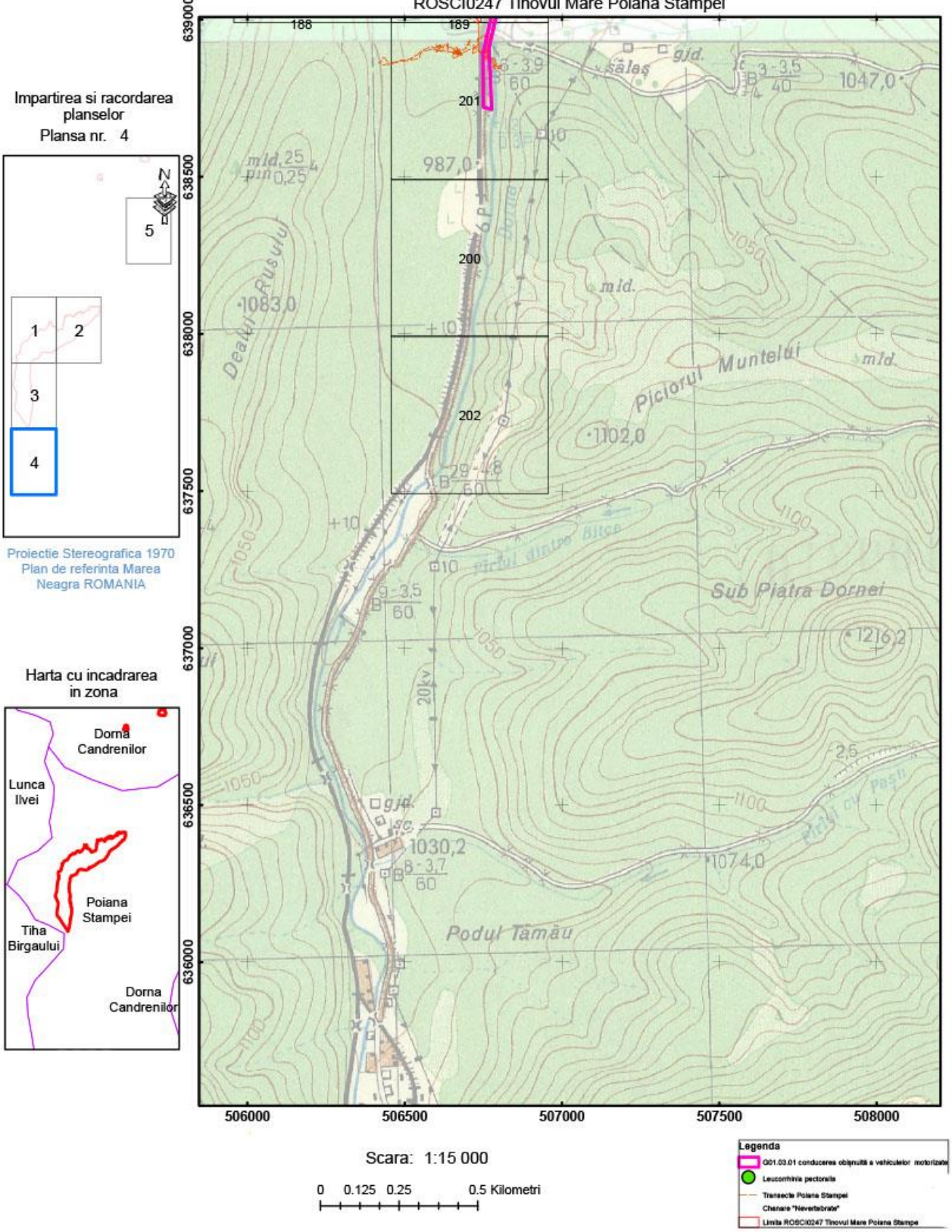
Scara: 1:15 000



Anexa 25 Harta privind localizarea presiunilor pentru specia de nevertebrate *Leucorhina pectoralis* - ROSCI0247 Tinovul Mare Poiana Stampei

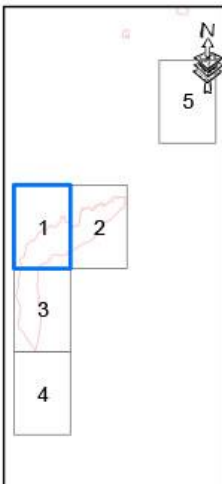


Anexa 25 Harta privind localizarea presiunilor pentru specia de nevertebrate *Leucorhina pectoralis* - ROSCI0247 Tinovul Mare Poiana Stampei



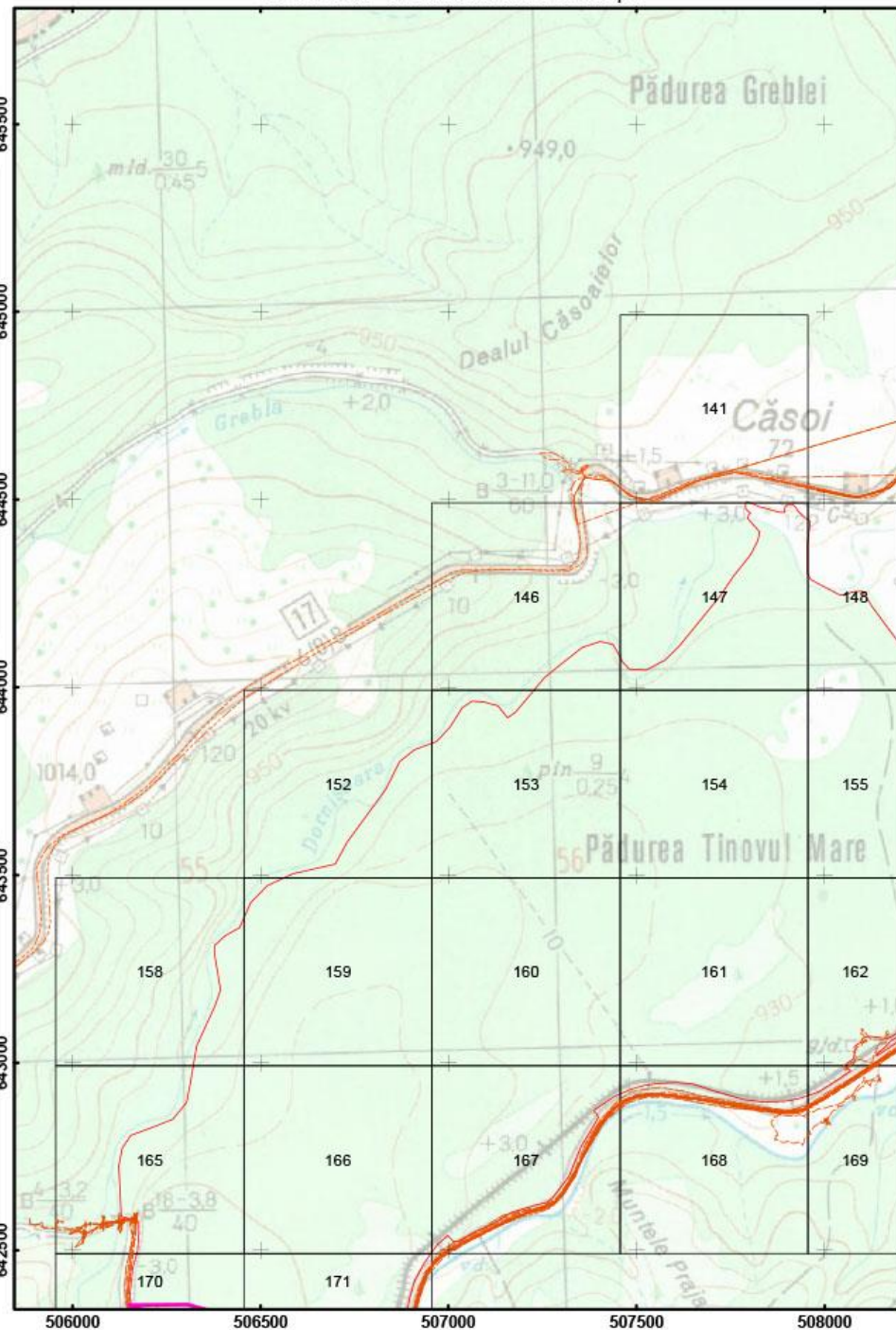
Anexa 25 Harta privind localizarea presiunilor pentru specia de nevertebrate *Leucorhina pectoralis* - ROSCI0247 Tinovul Mare Poiana Stampei

Impartirea si racordarea planșelor
Plansa nr. 1





Proiecție Stereografică 1970
Plan de referință Marea Neagră ROMANIA

Harta cu încadrarea în zona



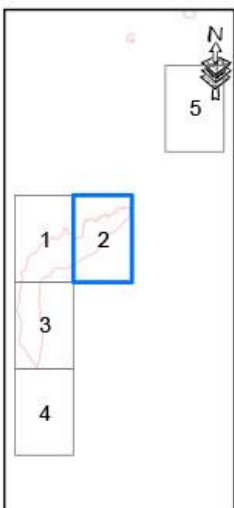
Scara: 1:15 000



265

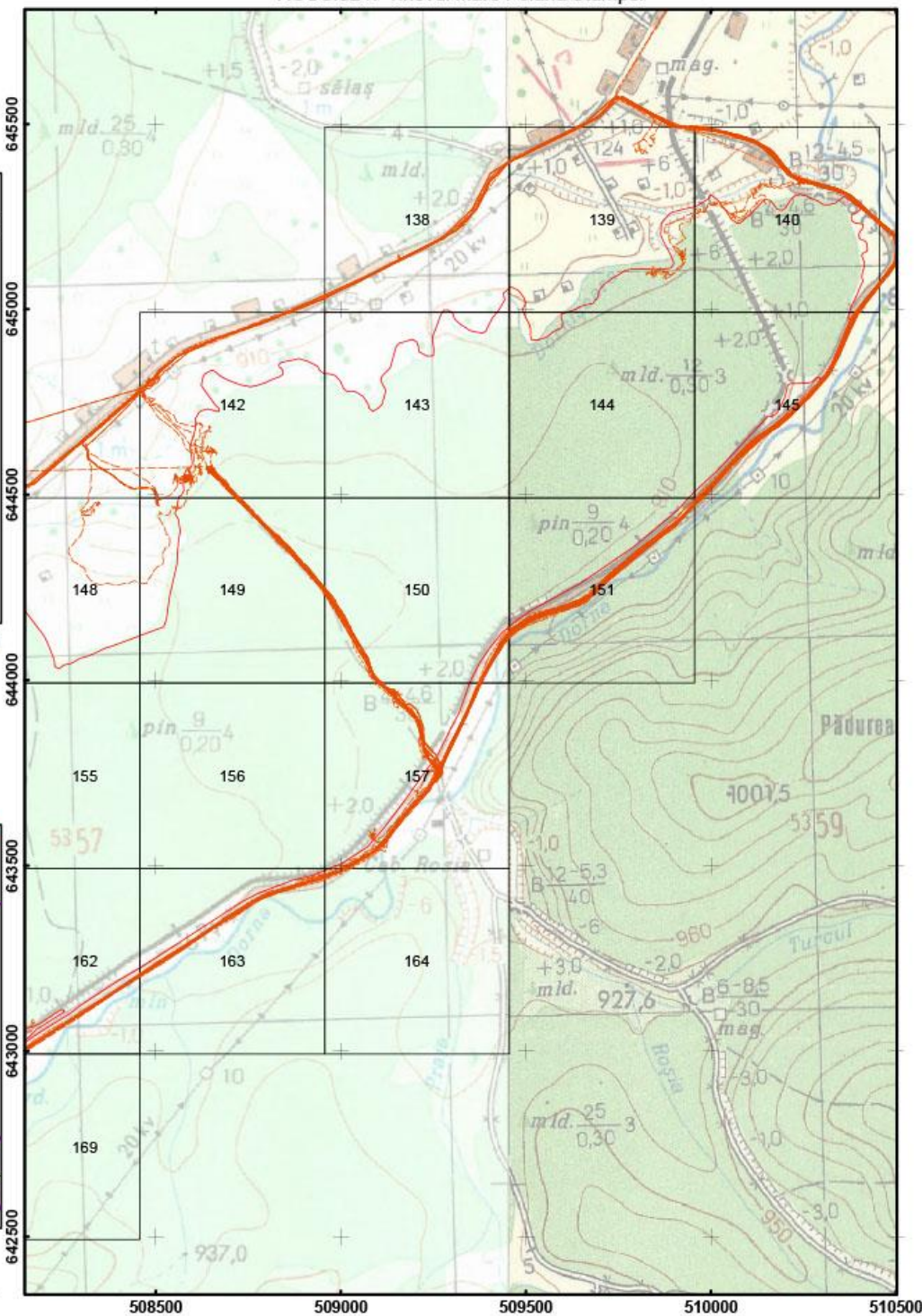
Anexa 25 Harta privind localizarea presiunilor pentru specia de nevertebrate *Leucominia pectoralis* - ROSCI0247 Tinovul Mare Poiana Stampei

Impartirea si racordarea
planșelor
Plansa nr. 2



Proiecție Stereografică 1970
Plan de referință Marea
Neagră ROMANIA

Harta cu încadrarea
în zona



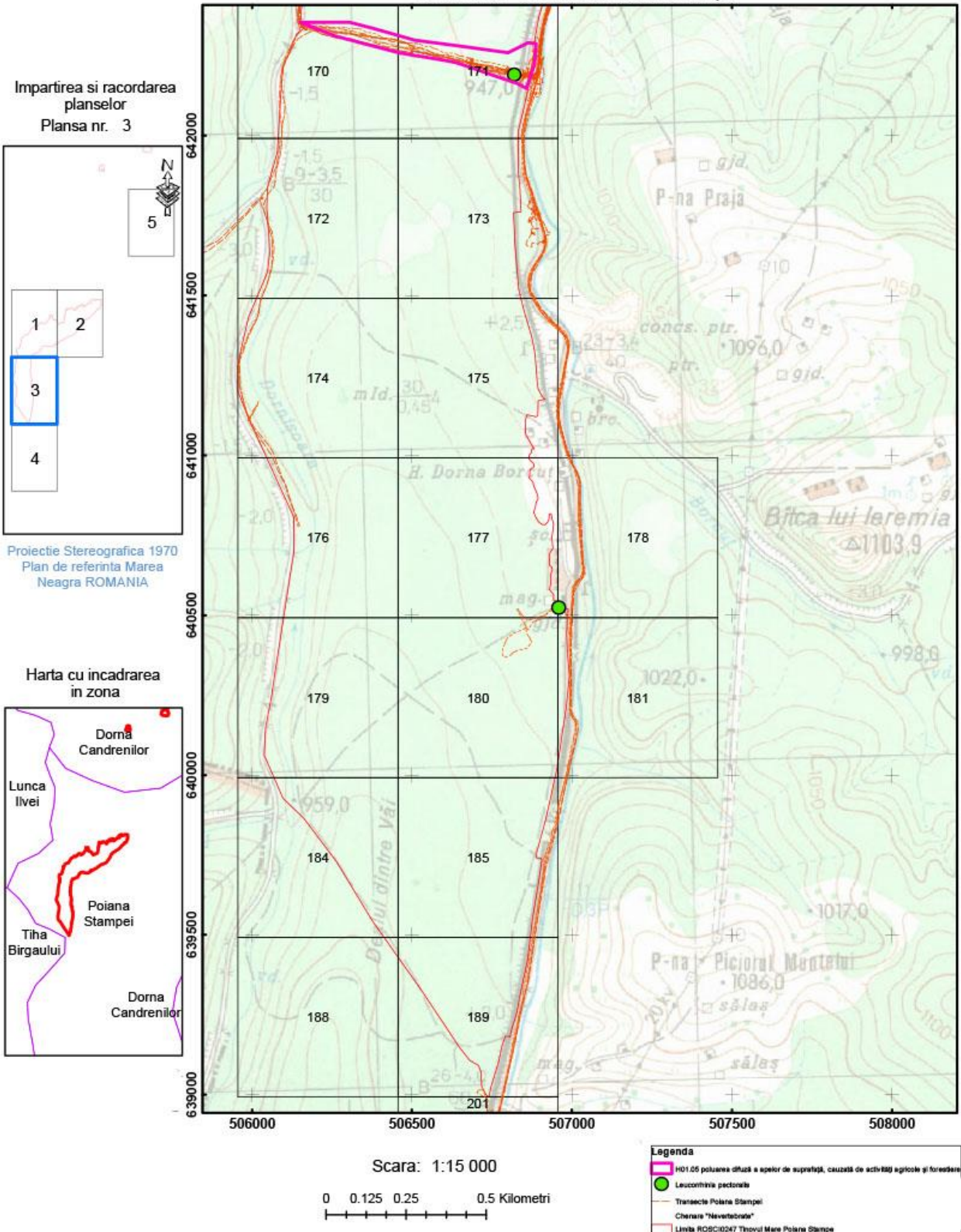
Scara: 1:15 000

0 0.125 0.25 0.5 Kilometri

Legenda

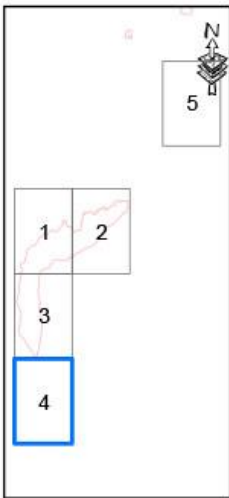
- HD1.05 poluarea difuză a apelor de suprafață, cauzată de activități agricole și forestiere
- Leucominia pectoralis*
- Transecte Poiana Stampei
- Cămine "Nevertebrate"
- Linia ROSCI0247 Tinovul Mare Poiana Stampei

Anexa 25 Harta privind localizarea presiunilor pentru specia de nevertebrate *Leuconhina pectoralis* - ROSCI0247 Tinovul Mare Poiana Stampei



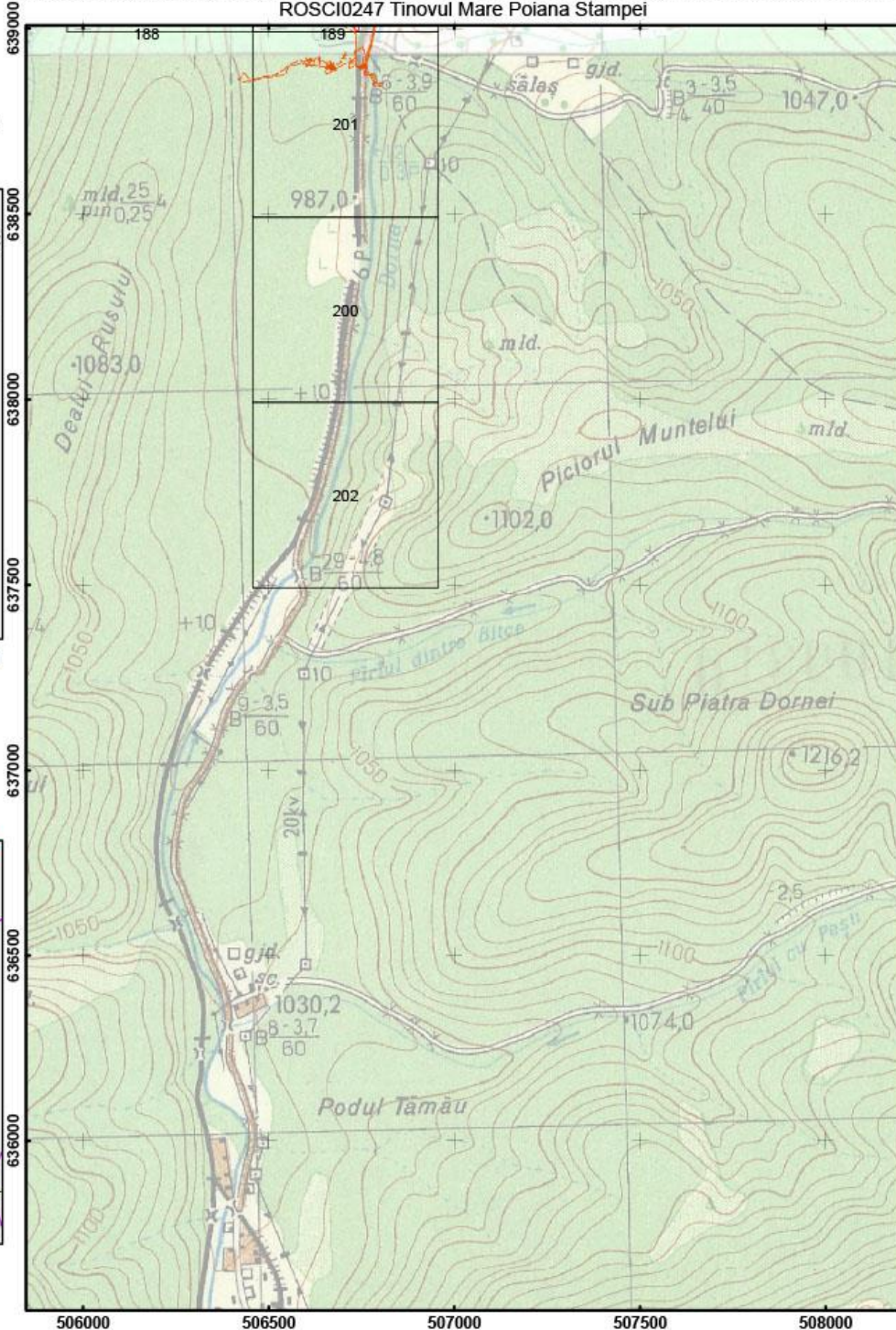
Anexa 25 Harta privind localizarea presiunilor pentru specia de nevertebrate *Leucorhina pectoralis* - ROSCI0247 Tinovul Mare Poiana Stampei

Impartirea si racordarea planșelor
Plansa nr. 4




Proiecție Stereografică 1970
Plan de referință Marea Neagră ROMANIA

Harta cu încadrarea în zona

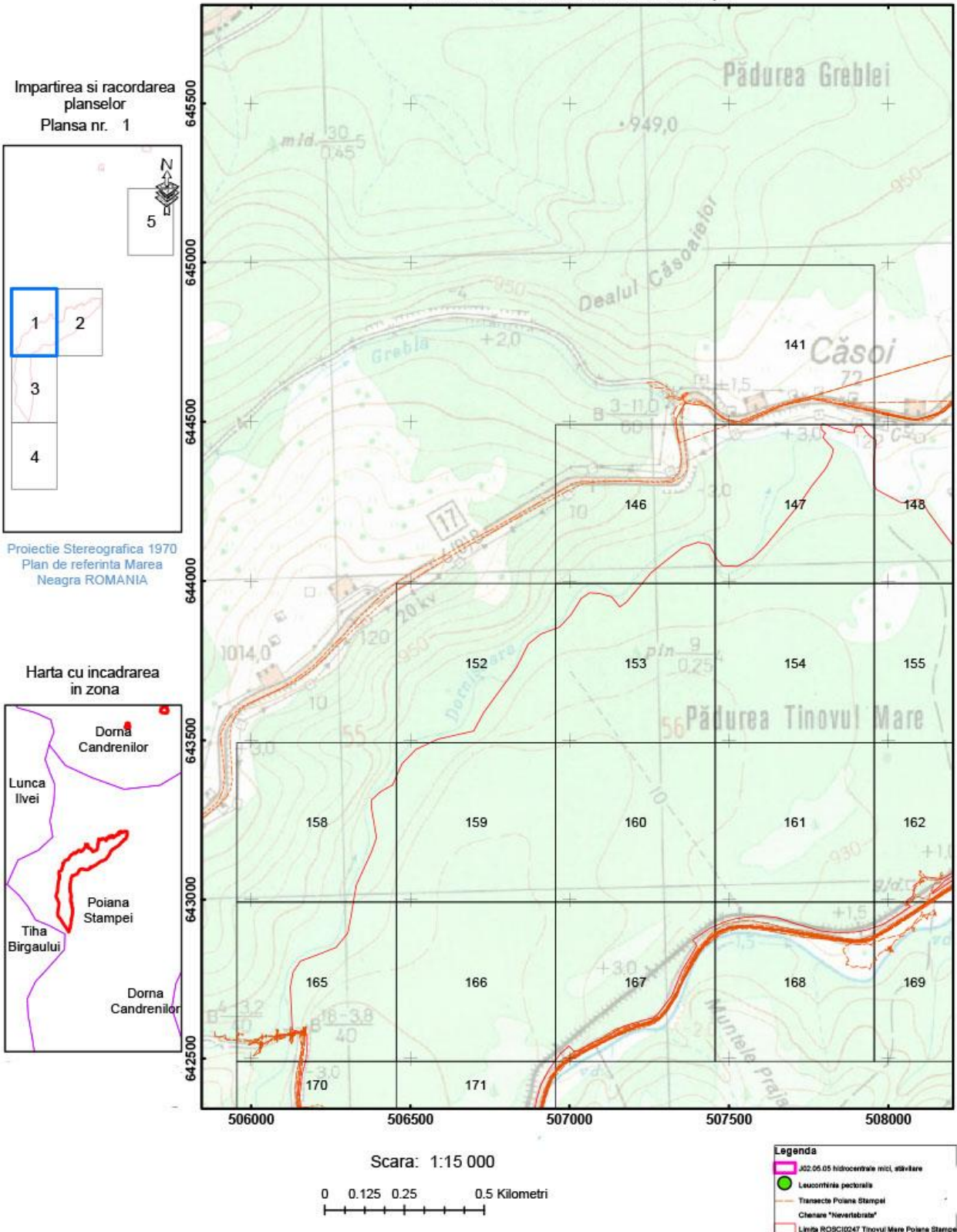


Scara: 1:15 000

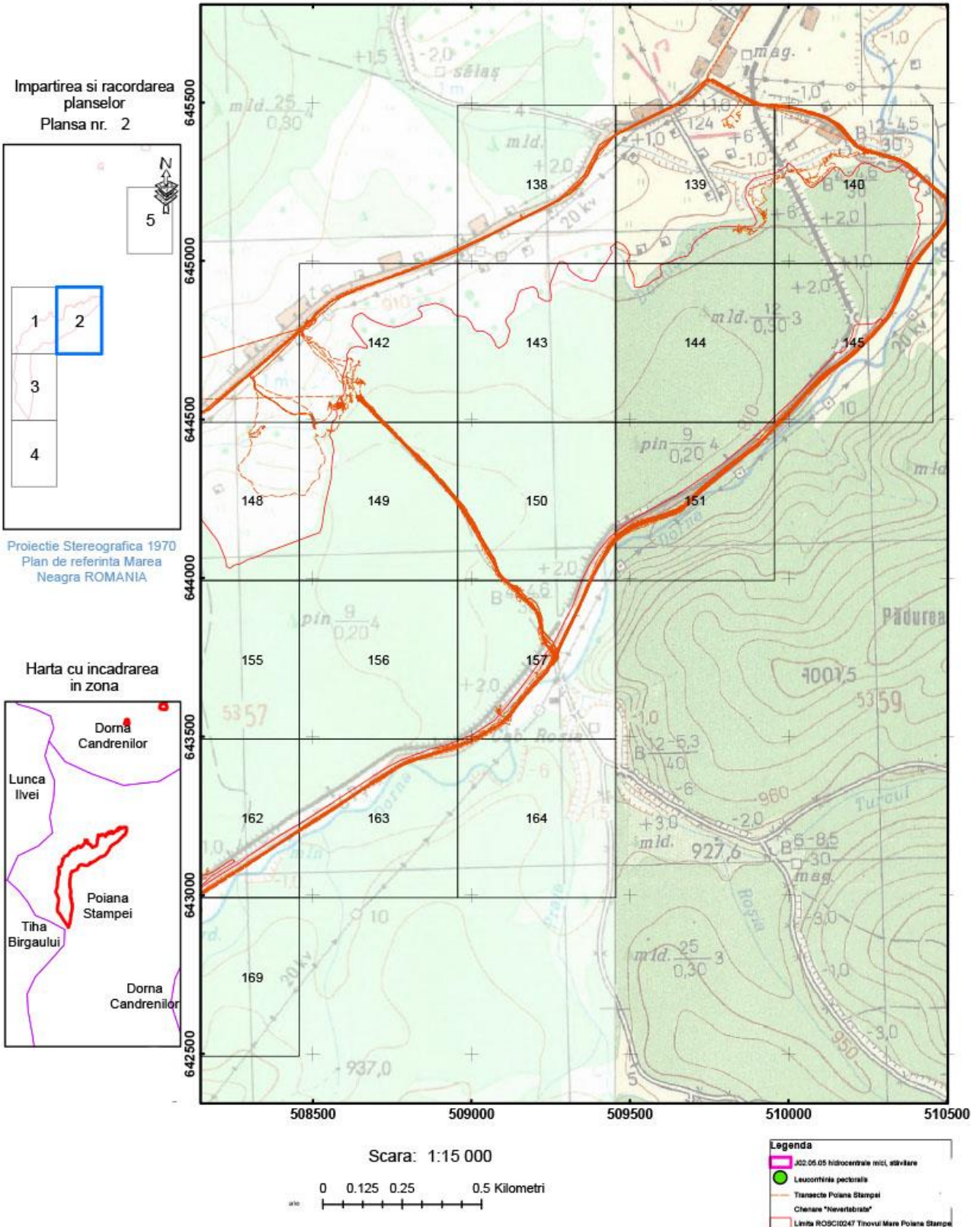


Legenda	
	H01.00 poluarea difuză a apelor de suprafață, cauzată de activități agricole și forestiere
	<i>Leucorhina pectoralis</i>
	Trasee Poiana Stampei
	Cherșare "Nevertebrate"
	Linia ROSCI0247 Tinovul Mare Poiana Stampei

Anexa 25 Harta privind localizarea presiunilor pentru specia de nevertebrate *Leucorhina pectoralis* - ROSCI0247 Tinovul Mare Poiana Stampei

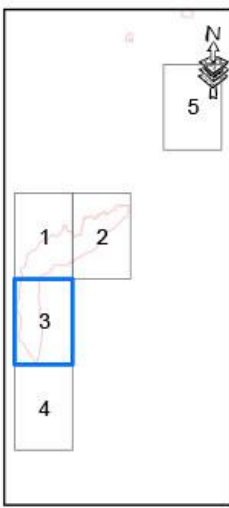


Anexa 25 Harta privind localizarea presiunilor pentru specia de nevertebrate *Leucorhina pectoralis* - ROSCI0247 Tinovul Mare Poiana Stampei




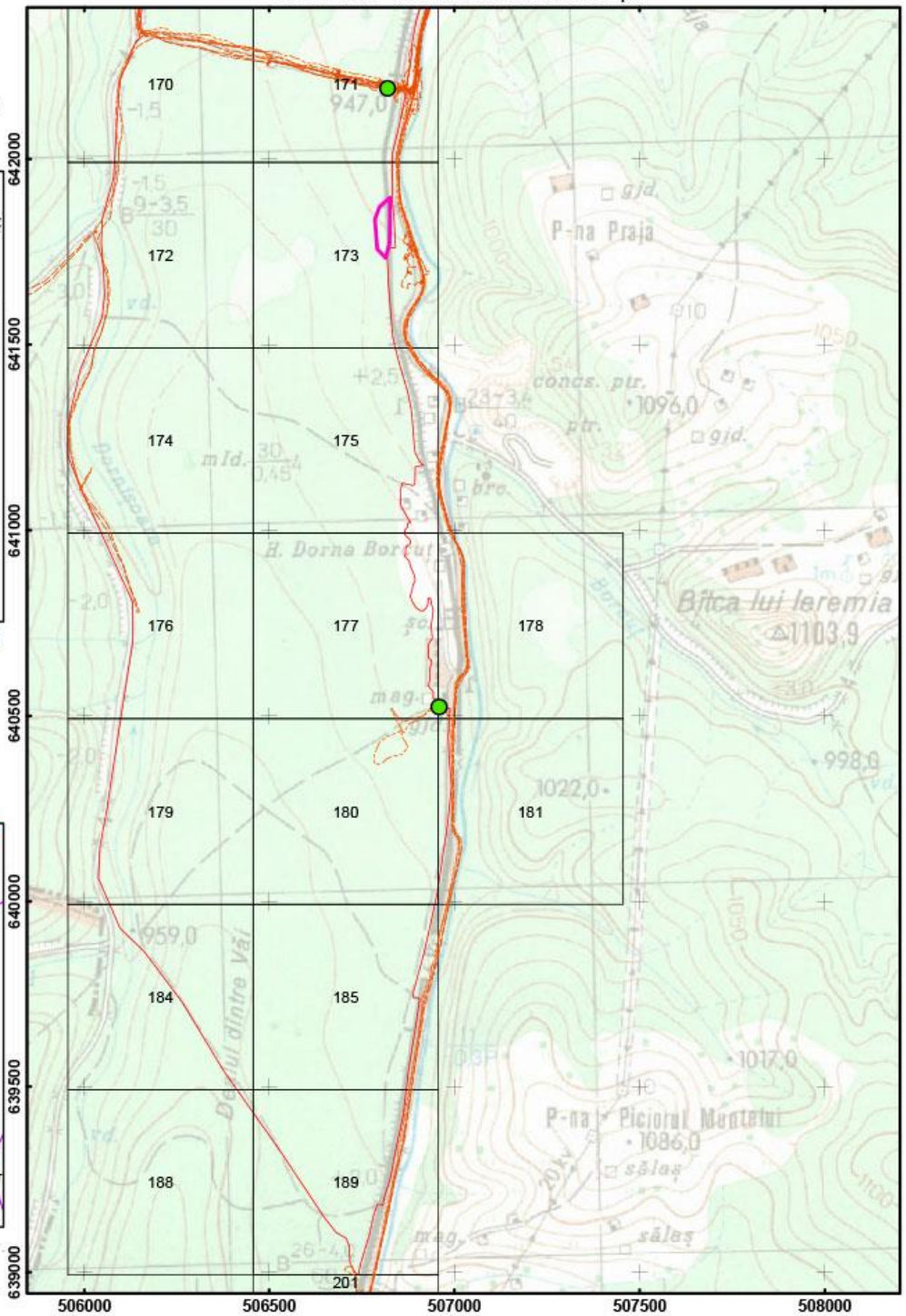
Anexa 25 Harta privind localizarea presiunilor pentru specia de nevertebrate Leuconthia pectoralis - ROSCI0247 Tinovul Mare Poiana Stampei

Impartirea si racordarea planșelor
Plansa nr. 3



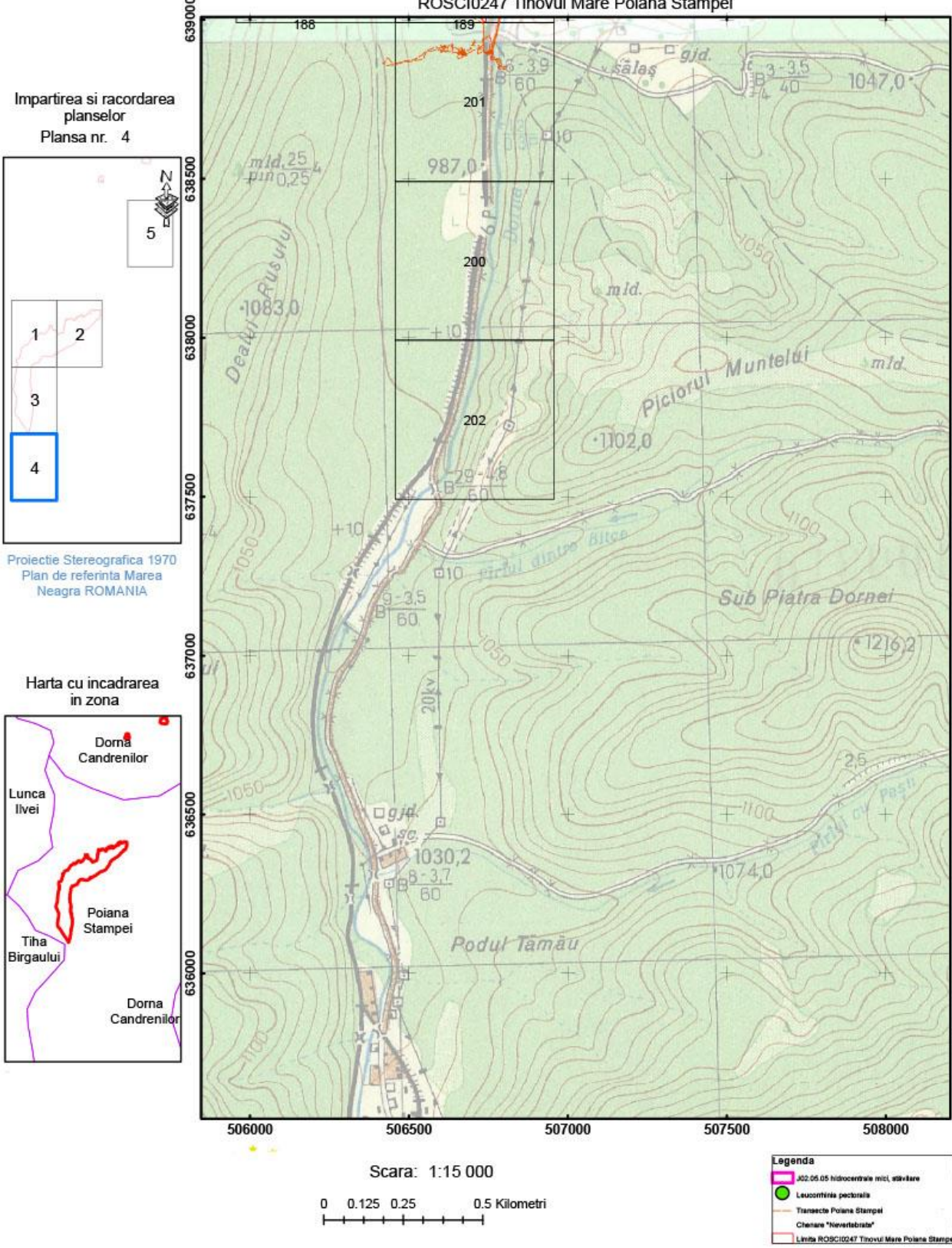
Proiecție Stereografică 1970
Plan de referință Marea Neagră ROMANIA

Harta cu încadrarea în zona



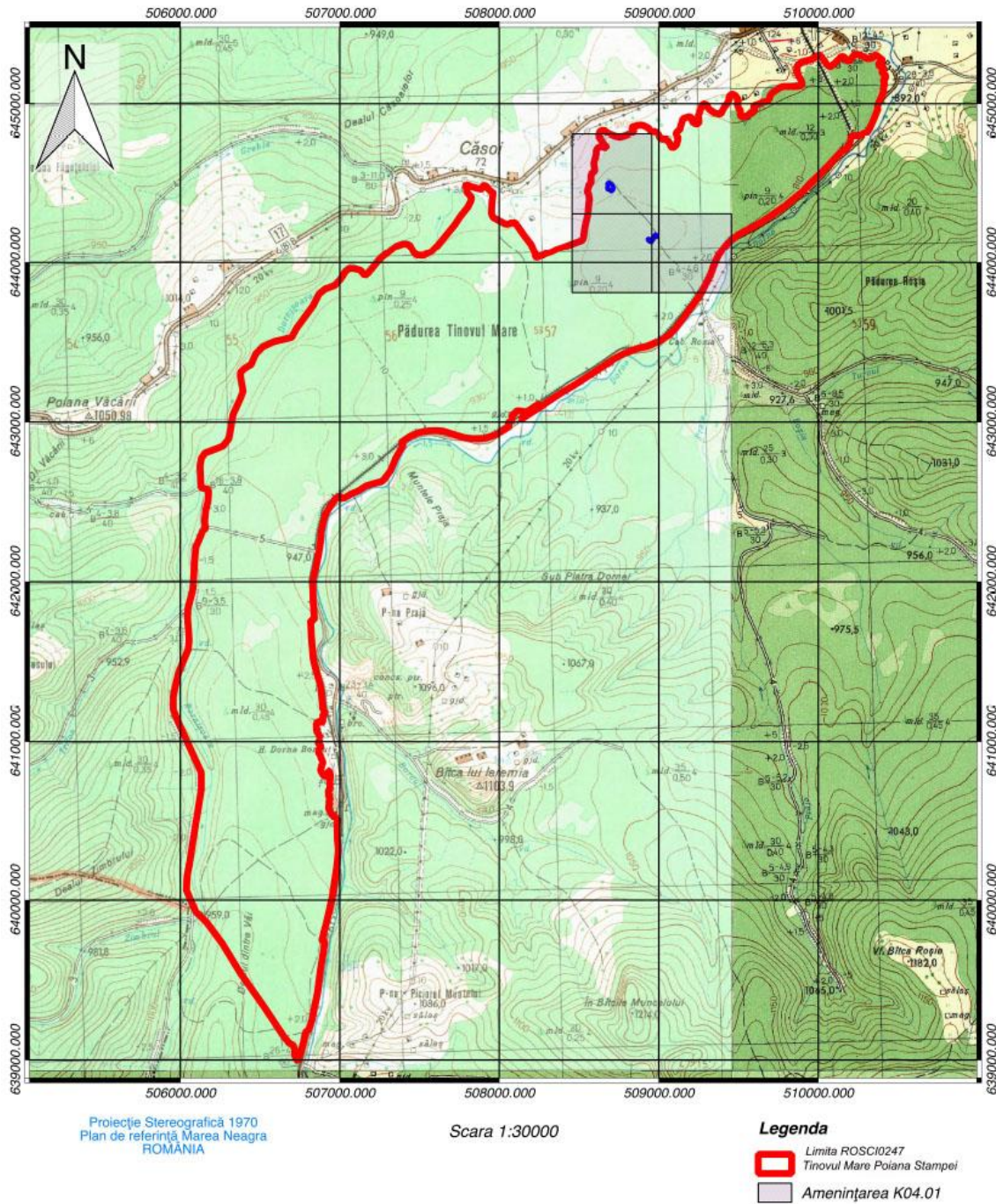
Legenda	
	J02.05.05 hidrocentrale mici, activare
	Leuconthia pectoralis
	Trasee Poiana Stampei
	Chisane "nevertebrate"
	Linia ROSCI0247 Tinovul Mare Poiana Stampei

Anexa 25 Harta privind localizarea presiunilor pentru specia de nevertebrate *Leucomina pectoralis* - ROSCI0247 Tinovul Mare Poiana Stampei

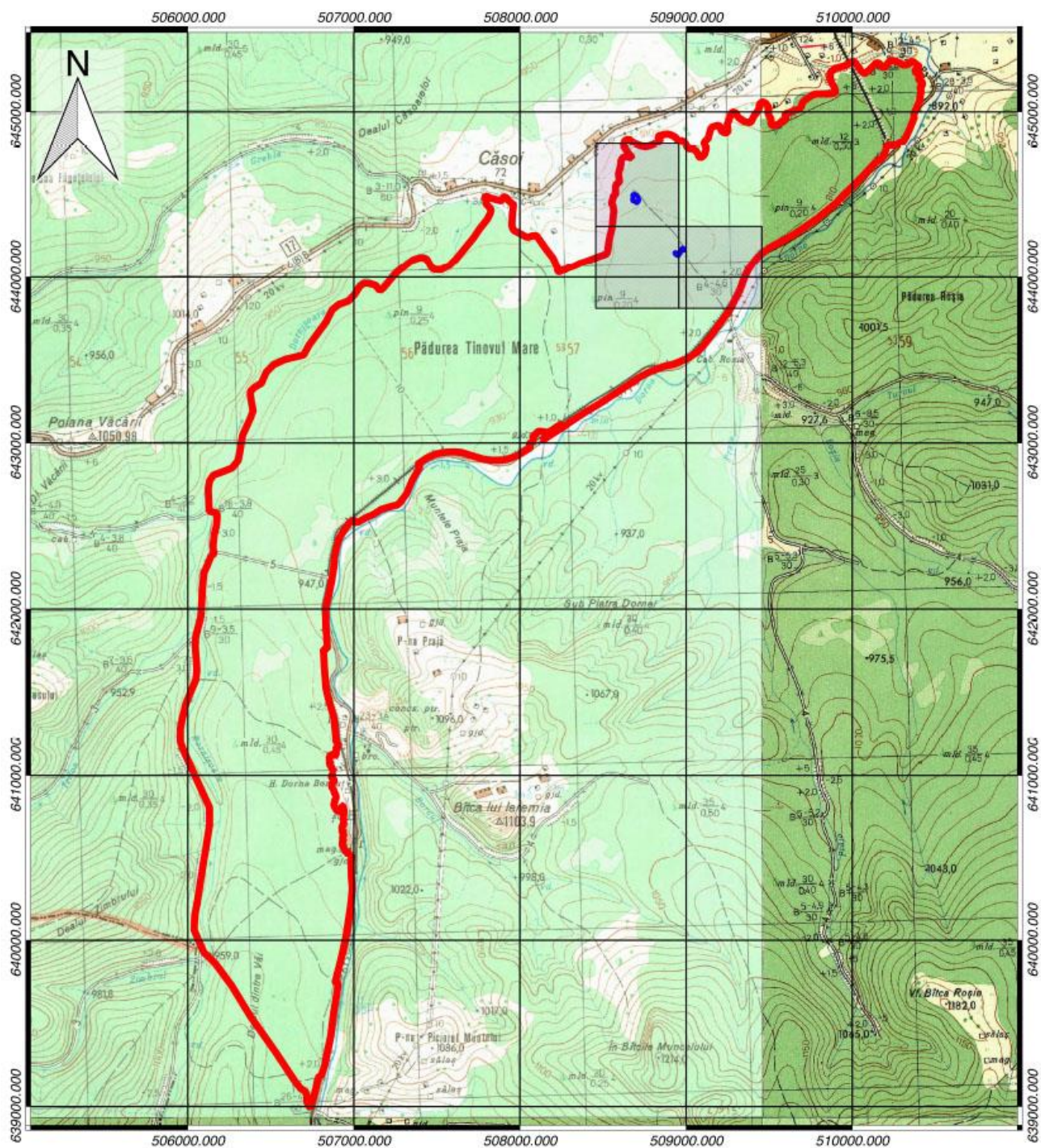


Anexa nr. 26 la Planul de management
Hărțile amenințării viitoare asupra habitatelor și speciilor

Anexa 26AH1
Harta de distribuție a amenințării K04.01 asupra habitatului 7110* în cadrul ROSCI0247
Tinovul Mare Poiana Stampei



Anexa 26AH2
Harta de distribuție a amenințării M01 asupra habitatului 7110* în cadrul ROSCI0247 Tinovul Mare Poiana Stampeii



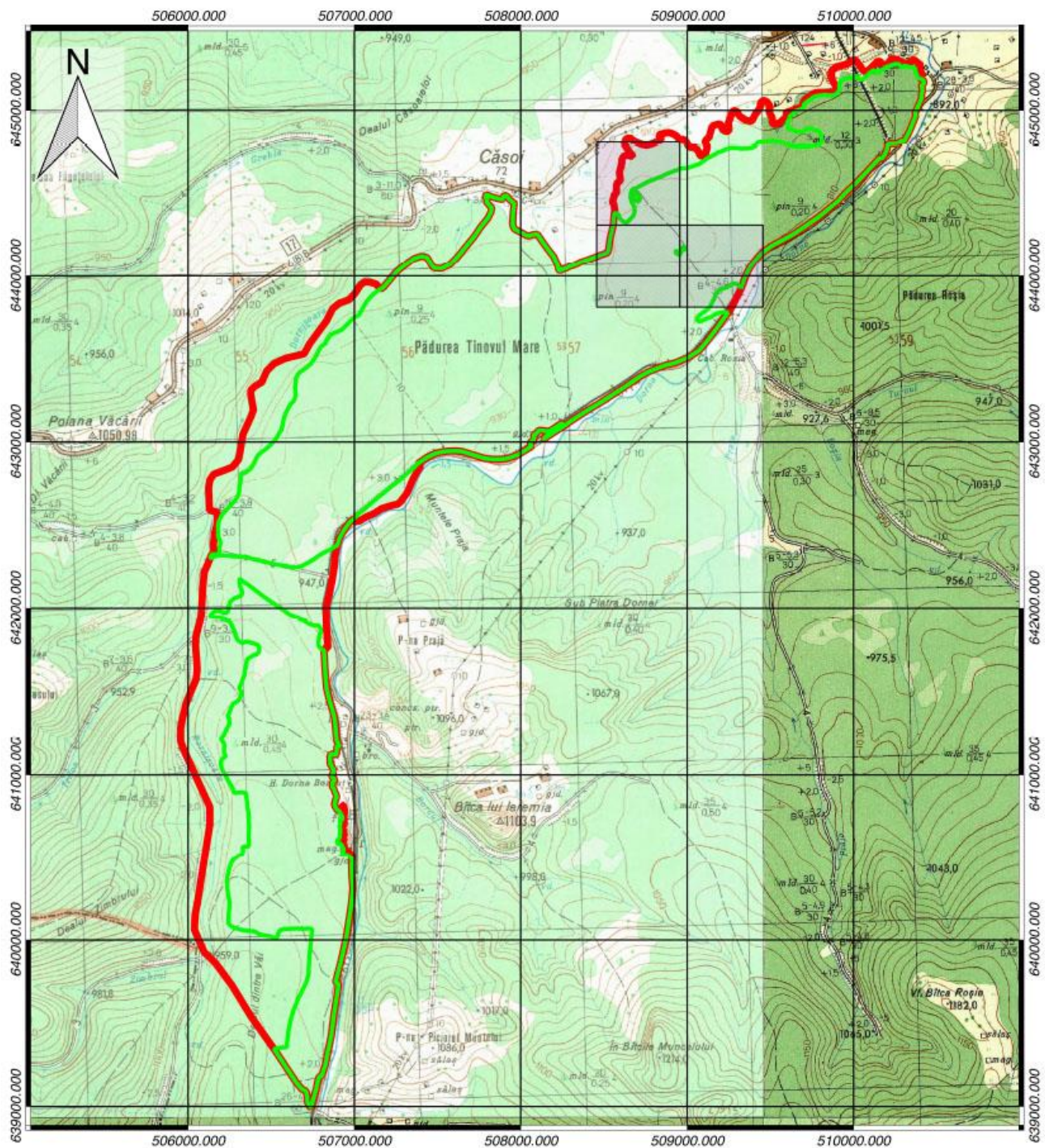
Proiecție Stereografică 1970
 Plan de referință Marea Neagră
 ROMÂNIA

Scara 1:30000

Legenda

- Limita ROSCI0247
- Tinovul Mare Poiana Stampeii
- Amenințarea M01

Anexa 26AH3
Harta de distribuție a amenințării M02.01 asupra habitatului 7110* în cadrul ROSCI0247
Tinutul Mare Poiana Stampei



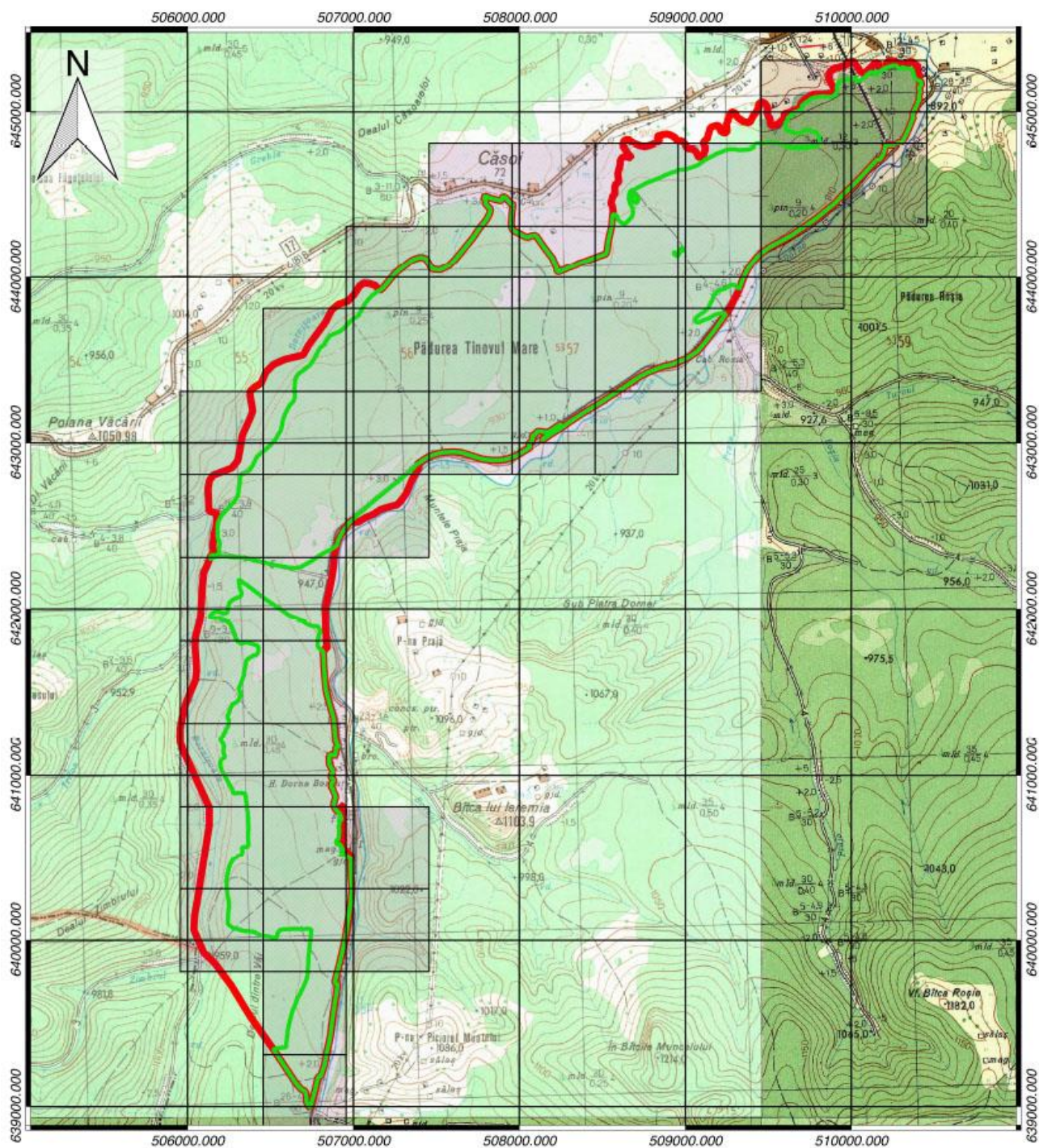
Proiecție Stereografică 1970
 Plan de referință Marea Neagră
 ROMANIA

Scara 1:30000

Legenda

- ▭ Limita ROSCI0247
- ▭ Habitatul 7110*
- Amenințarea M02.01

Anexa 26AH4
Harta de distribuție a amenințării M01 asupra habitatului 91D0* în cadrul ROSCI0247 Tinovul Mare Poiana Stampei



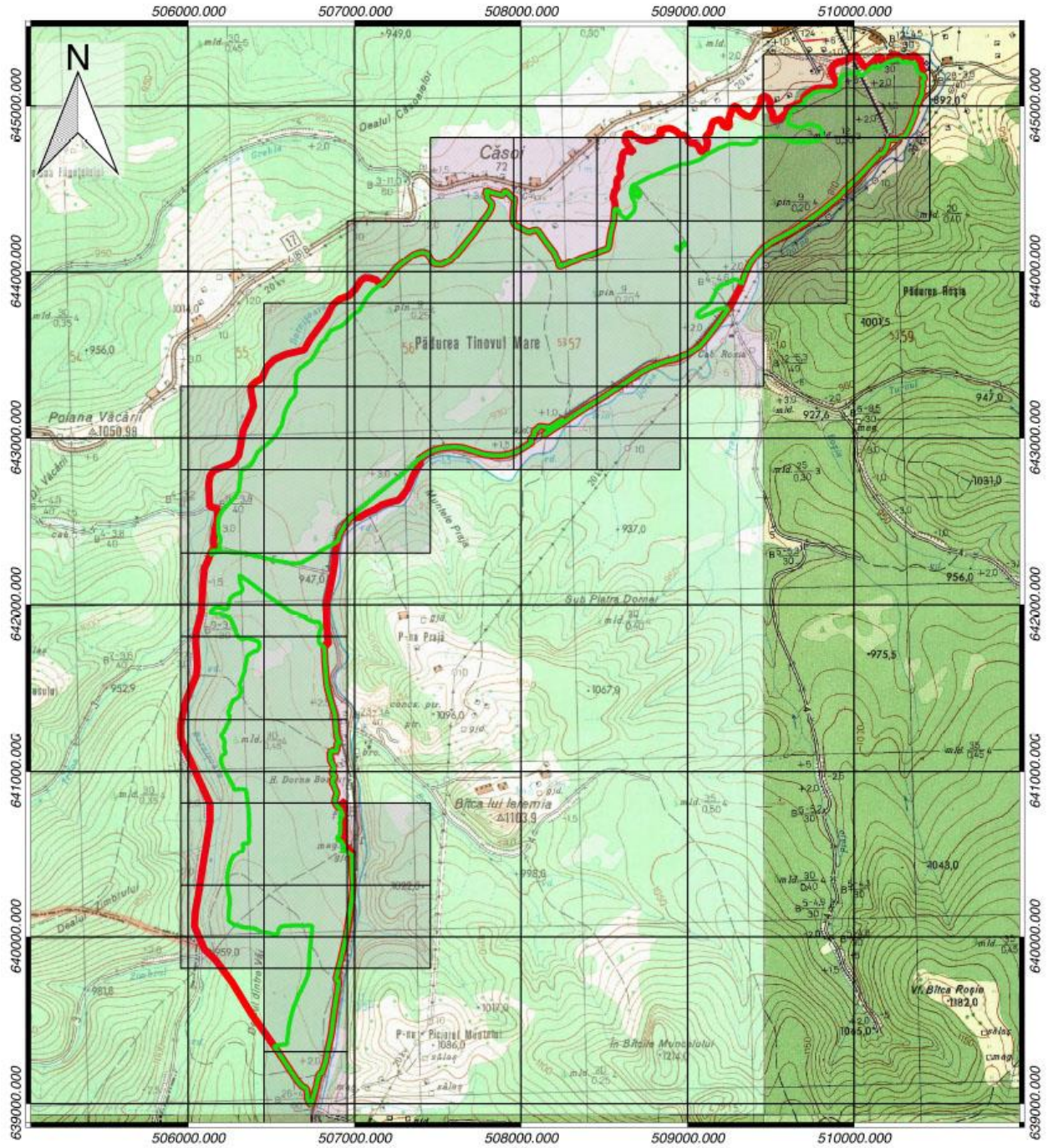
Proiecție Stereografică 1970
 Plan de referință Marea Neagră
 ROMANIA

Scara 1:30000

Legenda

- ▭ Limita ROSCI0247
- ▭ Tinovul Mare Poiana Stampei
- ▭ Habitatul 91D0*
- ▭ Amenințarea M01

Anexa 26AH5
Harta de distribuție a amenințării L07 asupra habitatului 91D0* în cadrul ROSCI0247
Tinovul Mare Poiana Stampei



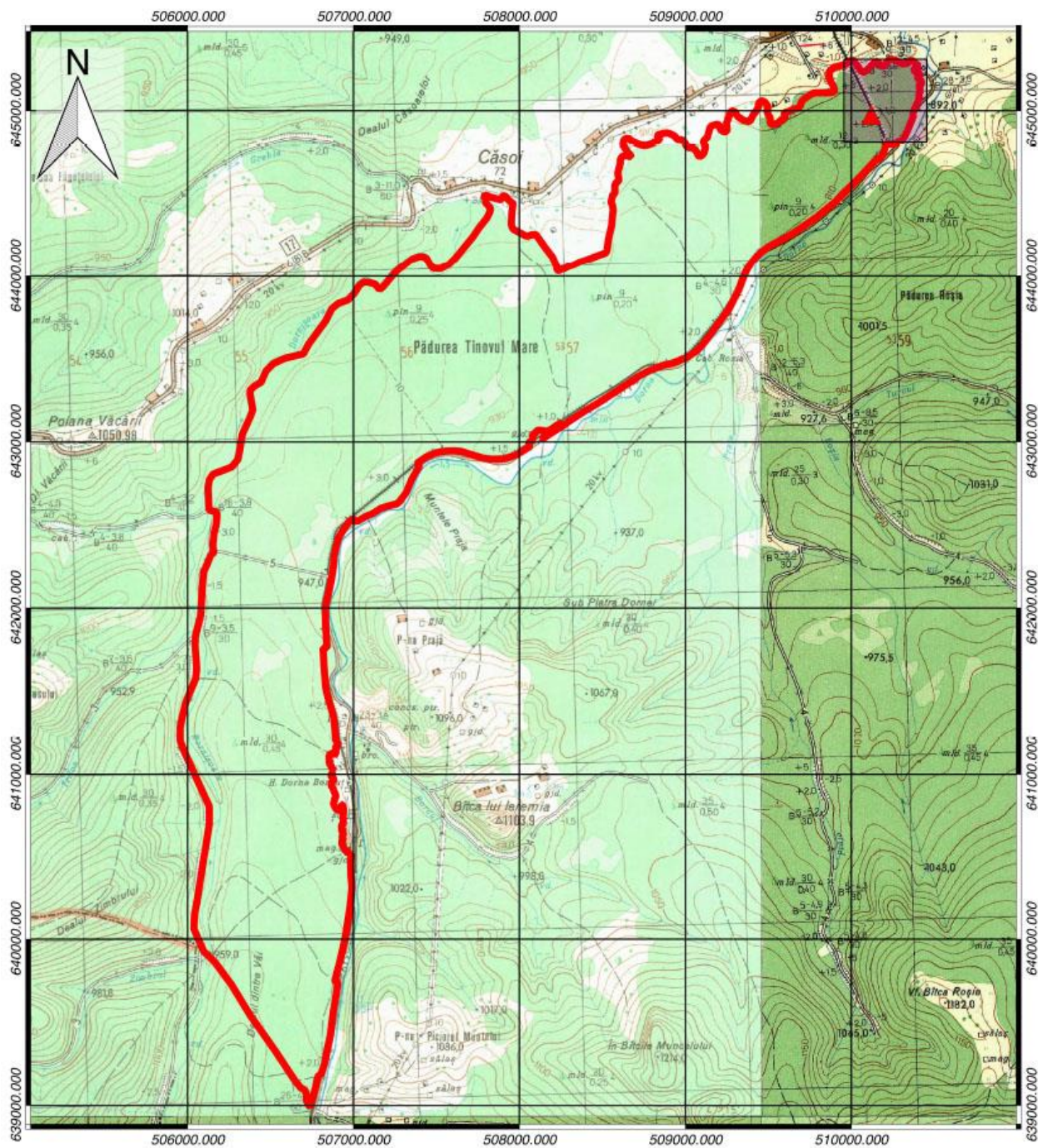
Proiecție Stereografică 1970
 Plan de referință Marea Neagră
 ROMANIA

Scara 1:30000

Legenda

- ▭ Limita ROSCI0247
- ▭ Tinovul Mare Poiana Stampei
- ▭ Habitatul 91D0*
- ▭ Amenințarea L07




Anexa 26AS1
Harta de distribuție a amenințării J03.01 asupra speciei *Ligularia sibirica* în cadrul ROSCI0247
Tinoul Mare Poiana Stampei



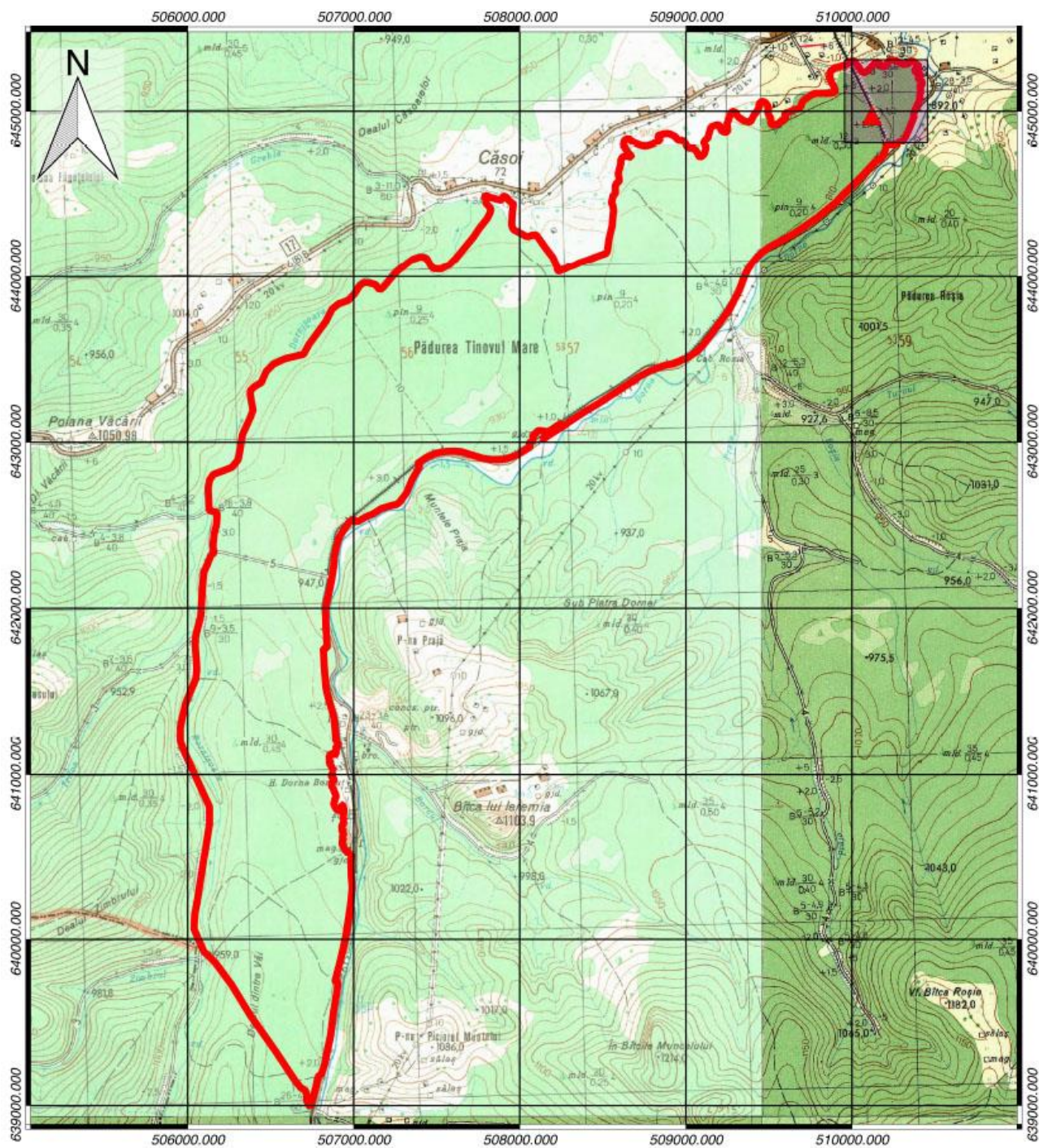
Proiecție Stereografică 1970
 Plan de referință Marea Neagră
 ROMANIA

Scara 1:30000

Legenda

-  Limita ROSCI0247 Tinoul Mare Poiana Stampei
-  Amenințarea J03.01
-  *Ligularia sibirica*

Anexa 26AS2
Harta de distribuție a amenințării M01 asupra speciei *Ligularia sibirica* în cadrul ROSCI0247
Tinovul Mare Poiana Stampei



Proiecție Stereografică 1970
 Plan de referință Marea Neagră
 ROMÂNIA

Scara 1:30000

Legenda

- Limita ROSCI0247
Tinovul Mare Poiana Stampei
- Amenințarea M01
- ▲ *Ligularia sibirica*

Buget estimativ

Nr.	Activitate	Resurse	Resurse	Total	Sursa fonduri	Procent îndeplinire	Rezultat	Observații
		Cheltuieli	Cheltuieli					
1	OS: Asigurarea conservării speciilor și habitatelor pentru care a fost declarat situl, în sensul menținerii stării de conservare favorabilă a							
1.1	MG: Menținerea speciei triton carpatic - <i>Triturus montandoni</i> într-o stare de conservare favorabilă							
1.1.1	Menținerea calității	2 experți x 100 zile x	Combustibil 70 lei/zi x 100 zile x 5 ani =35000 lei	43500	Custode, Fonduri Europene, donații, sponsorizări, fonduri publice			
1.1.2	Monitorizarea întinderii și suprafeței	Inclus la			Custode, Fonduri Europene, donații, sponsorizări, fonduri			

1.1.3	Crearea de noi habitate acvatice de reproducere în sit	2 experți x 30 zile x 400 lei=24000 lei	Combustibil 70 lei/zi x 30 zile =2100; Materiale=	26100	Custode, Fonduri Europene, donații, sponsorizări, fonduri publice			
			10000 lei					
1.1.4	Reglementarea, limitarea și/sau interzicerea oricăror activități susceptibile să ducă la	1 expert x 50 zile x 400 lei=20000 lei		20000	Custode			
1.1.5	Interzicerea poluării apelor	Inclus la						

1.1.6	Interzicerea circulației motorizate în scop de agrement pe drumurile	Inclus la						
Total măsura generală 1.1		n/a	n/	481100	n/a			
1.2	MG: Menținerea speciei calul dracului - <i>Leucorrhinia pectoralis</i> într-o stare de conservare favorabilă							
1.2.1	Menținerea calității	Inclus la						

	habitatelor acvatice	1.1.1						
1.2.2	Monitorizarea întinderii și suprafeței acumulărilor temporare și permanente de	Inclus la						
1.2.3	Crearea de noi habitate acvatice de reproducere în sit	2 experți x 30 zile x 400	Combustibil 70 lei/zi x 30 zile =2100;	36100	Custode, Fonduri Europene, donații, sponsorizări, fonduri publice			
1.2.4	Reglementarea, limitarea și/sau interzicerea oricăror activități susceptibile să ducă la reducerea suprafețelor ocupate de habitate acvatice permanente și temporare din	1.1.4						
1.2.5	Interzicerea poluării apelor	Inclus la			Custode			
1.2.6	Interzicerea colectării	Inclus la			Custode			

	adultilor de către turiști	3.1.1						
Total măsura generală 1.2			n/a	36100	n/a			
1.3	MG: Menținerea speciei curechi de munte - <i>Ligularia sibirica</i> într-o stare de conservare favorabilă							
1.3.1	Monitorizarea și evaluarea	Inclus la						
1.3.2	Interzicerea colectării	Inclus la						
1.3.3	Reglementarea, limitarea și/sau interzicerea activităților susceptibile să ducă la reducerea suprafețelor ocupate de	Inclus la						
Total măsura generală 1.3		n/a	n/a	0	n/a			
1.4	MG: Menținerea habitatului 91D0* Turbării cu vegetație forestieră într-o stare de conservare favorabilă							
1.4.1	Menținerea caracteristicilor structurale și funcționale ale habitatului	2 experți x 100 zile x 400 lei/zi x 5	Combustibil 70 lei/zi x 100 zile x 5 ani =35000 lei	435000	Custode, Fonduri Europene, donații, sponsorizări, fonduri publice			
1.4.2	Refacerea vegetației prin	2 experți x	Carburant: 100	47000	Custode, Fonduri			

	promovarea nucleelor de regenerare naturală	10 zile x 400 lei x 5 ani=40000	zile x 70 lei=7000 lei		Europene, donații, sponsorizări, fonduri publice			
1.4.3	Reglementarea accesului în situl ROSCI0247 Tinovul Mare Poiana Stampei în	1.1.4.						
	Amplasarea de panouri de informare și avertizare și aplicarea de sancțiuni pentru nerespectarea reglementărilor incluse în	Inclus la			Custode, Fonduri Europene, donații, sponsorizări, fonduri publice			
	Interzicerea pășunatului în suprafețele ocupate de	Inclus la						
	Interzicerea depozitării deșeurilor menajere și	Inclus la						
1.4.7	Reglementarea măsurilor de	Inclus la						

	gospodărire	1.1.4						
	Reglementarea colectării	Inclus la						
	Interzicerea oricărei intervenții care poate duce la scăderea aportului hidric, atât suprațeran cât și subțeran	Inclus la						
Total măsura generală 1.4		n/a	n/a	482000	n/a			
1.5	MG: Menținerea habitatului 7110* Turbării active într-o stare de conservare favorabilă							
1.5.1	Menținerea caracteristicilor structurale și funcționale ale	Inclus la						
1.5.2	Reglementarea accesului în situl ROSCI0247 Tinovul Mare Poiana Stampei în	Inclus la			Custode, Fonduri Europene, donații, sponsorizări,			
1.5.3	Amplasarea de panouri de informare și avertizare și aplicarea de sancțiuni	Inclus la						

	reglementărilor incluse în							
1.5.4	Interzicerea pășunatului în suprafețele ocupate de	3.1.1						
1.5.5	Interzicerea depozitării deșeurilor menajere și	Inclus la			Custode			
1.5.6	Reglementarea colectării	Inclus la			Custode			
1.5.7	Interzicerea oricărei intervenții care poate duce la scăderea aportului hidric, atât suprateeran cât și subteran	Inclus la			Custode, Fonduri Europene, donații, sponsorizări, fonduri publice			
1.5.8	Controlul invaziei speciilor lemnoase - <i>Pinus sylvestris</i> , <i>Picea abies</i> , <i>Betula sp.</i>	2 experți x 400 lei x 10 zile x 2 ani =	carburant: 20 zile x 70 lei =1400 lei	17400	Custode, Fonduri Europene, donații, sponsorizări,			
Total măsura generală 1.5		n/a	n/a	17400	n/a			
Total obiectiv specific 1		n/a	n/a	1016600	n/a			

OS: Asigurarea bazei de informații/date referitoare la speciile și habitatele de interes conservativ - inclusiv starea de conservare a acestora - cu scopul de a oferi suportul necesar pentru managementul conservării biodiversității și evaluarea eficienței managementului.

2 ₂ 1	MG: Actualizarea inventarelor - evaluarea detaliată și monitorizarea stării de conservare - pentru speciile de interes conservativ							
2.1.1	Actualizarea inventarelor - evaluarea detaliată și monitorizarea stării de conservare – pentru specia <i>Triturus montandoni</i>	2 experți x 40 zile x 400 lei = 32000 lei	carburant: 30 zile x 70 lei = 2100 lei	34100	Custode, Direcția Silvică, Fonduri Europene, donații, sponsorizări, fonduri publice			
2.1.2	Actualizarea inventarelor - evaluarea detaliată și monitorizarea stării de conservare pentru specia <i>Leucorrhinia pectoralis</i>	1 expert x 40 zile x 400 lei = 16000 lei	carburant: 30 zile x 70 lei = 2100 lei	18100	Custode, Direcția Silvică, Fonduri Europene, donații, sponsorizări, fonduri publice			
2.1.3	Actualizarea inventarelor - evaluarea detaliată și monitorizarea stării de conservare pentru specia <i>Ligularia sibirica</i>	2 experți x 40 zile x 400 lei = 32000 lei	carburant: 30 zile x 70 lei = 2100 lei	34100	Custode, Direcția Silvică, Fonduri Europene, donații, sponsorizări, fonduri publice			

2.1.4	Actualizarea inventarelor - evaluarea detaliată și monitorizarea stării de conservare pentru specia <i>Dicranum viride</i>	2 experți x 40 zile x 400 lei = 32000 lei	carburant: 30 zile x 70 lei =	34100	Custode, Direcția Silvică, Fonduri Europene, donații, sponsorizări, fonduri publice			
2.1.5	Actualizarea inventarelor - evaluarea detaliată și monitorizarea stării de conservare pentru specia <i>Hamatocaulis vernicosus</i>	1 expert x 40 zile x 400 lei = 16000 lei	2100 lei carburant: 30 zile x 70 lei = 2100 lei	18100	Custode, Direcția Silvică, Fonduri Europene, donații, sponsorizări, fonduri publice			
Total măsura generală 2.1		n/a	n/a	138500	n/a			
2.2	MG: Actualizarea inventarelor - evaluarea detaliată și monitorizarea stării de conservare - pentru habitatele de interes conservativ							
2.2.1	Actualizarea inventarelor - evaluarea detaliată și monitorizarea stării de conservare pentru habitatul 91D0* Turbării cu vegetație forestieră	2 experți x 40 zile x 400 lei = 32000 lei	carburant: 30 zile x 70 lei = 2100 lei	34100	Custode, Direcția Silvică, Fonduri Europene, donații, sponsorizări, fonduri publice			
2.2.2	Actualizarea inventarelor -	2 experți x	carburant:	34100	Custode,			

	evaluarea detaliată și monitorizarea stării de conservare pentru habitatul 7110* Tinoave bombate	40 zile x 400 lei = 32000 lei	30 zile x 70 le = 2100 lei		Direcția Silvică, Fonduri Europene, donații, sponsorizări,			
Total măsura generală 2.1		n/a	n/a	68200	n/a			
Total obiectiv specific 2		n/a	n/a	206700	n/a			
3	OS: Asigurarea managementului eficient al sitului cu scopul menținerii stării de conservare favorabilă a speciilor și habitatelor de interes							
3.1	MG: Urmărirea respectării regulamentului și a prevederilor Planului de management.							
3.1.1	Realizarea de patrulle periodice pe teritoriul sitului	2 experți x 50 zile x 400 lei x 5 ani =	carburant: 250 zile x 70 lei	287500	Custode, Fonduri Europene, donații, sponsorizări			
3.1.2	Evaluarea impactului pentru proiectele, planurile și programele care se realizează pe teritoriul și vecinătatea sitului și acordarea de avize -	1 expert x 20 zile x 400 lei x 5 ani = 40000 lei		40000	Custode, tarife avizare			

	restricții							
Total măsura generală 3.1		n/a	n/a	327500	n/a			
Total obiectiv specific 3		n/a	n/a	327500	n/a			
4	OS: Asigurarea finanțării/bugetului necesar pentru implementarea Planului de management							
4.1	MG: Asigurarea finanțării							
4.1.2	Elaborarea de cereri de finanțare pentru diferite fonduri și programe de	1 expert x 50 zile x 400 lei= 20000		20000	Custode,			
4.1.3	Evaluarea cererilor de avize și eliberarea avizelor Natura	Inclus la măsura		0				
Total măsura generală 4.1		n/a	n/a	20000	n/a			
4.2	MG: Asigurarea logisticii necesare pentru implementarea Planului de management							
4.2.2	Asigurarea logisticii necesare pentru implementarea Planului de management		Materiale, aparatură birou/teren, echipament,	100000	Custode, Fonduri Europene, donații, sponsorizări,			
Total măsura generală 4.2		n/a	n/a	100000	n/a			
4.3	MG: Dezvoltarea capacității personalului							

4.3.2	Desfășurarea și participarea la cursuri de instruire necesare	2 experți x 400 lei x 20 zile =16000	Carburant 20 zile x 70 lei=1400 lei; Taxa Curs instruire 2 x	20400	Custode, Fonduri Europene, donații, sponsorizări, fonduri publice			
4.3.3	Participarea la conferințe de specialitate implementarea Planului de management	2 experți x 400 lei x 20 zile =16000 lei	Carburant 20 zile x 70 lei=1400 lei;	17400	Custode, Fonduri Europene, donații, ONG –uri, sponsorizări, fonduri publice			
Total măsura generală 4.3		n/a	n/a	37800	n/a			
4.4	MG: Realizarea raportărilor necesare către autorități							
4.4.1	Elaborarea rapoartelor de activitate și financiare	1 expert x 10 zile x 400 lei x 5 ani		20000	Custode,			

4.4.2	Trimiterea și completarea rapoartelor în funcție de solicitările autorităților	1 expert x 10 zile x 400 lei x 5 ani =20000 lei		20000	Custode,			
-------	--	---	--	-------	----------	--	--	--

Total măsura generală 4.4		n/a	n/a	40000	n/a			
Total obiectiv specific 4		n/a	n/a	197800	n/a			
	OS: Creșterea nivelului de conștientizare - îmbunătățirea cunoștințelor și schimbarea atitudinii și comportamentului - pentru grupurile							
5.1	MG: Actualizarea Strategiei și a Planului de acțiune privind conștientizarea publicului							
5.1.1	Realizarea de întâlniri pentru actualizarea Strategiei și a Planului de acțiune privind	2 experți x 10 zile x 2 ani x 400 lei		16000	Custode, Fonduri Europene, donații, sponsorizări,			
Total măsura generală 5.1			n/a	16000	n/a			
5.2	Implementarea Strategiei și a Planului de acțiune privind conștientizarea publicului.							

5.2.1	Realizarea de întâlniri pentru actualizarea Strategiei și a Planului de acțiune privind	2 experți x 5 zile x 2 ani x 400 lei	materiale, carburant=5000 lei	13000	Custode, Fonduri Europene, donații, sponsorizări,			
5.2.2	Realizarea/Actualizarea site-ului web al sitului	10000 lei		10000	Custode, Fonduri Europene, donații,			

5.2.3	Realizarea de panouri informative	2 experți x 10 zile x 400	materiale -lemn, forex, imprimare= carburant=8000	16000	Custode, Fonduri Europene, donații, sponsorizări,			
5.2.5	Participarea la evenimente locale	2500 lei	materiale, carburant=2000 lei	4500	Custode, Fonduri Europene, donații, sponsorizări,			
5.2.6	Organizarea de activitati educative cu copii și tinerii	2 experți x 5 zile x 400 lei x 5 ani = 20000 lei	materiale, carburant=2000 lei	22000	Custode, Fonduri Europene, donații, sponsorizări,			
Total măsura generală 5.2		n/a	n/a	65500	n/a			
Total obiectiv specific 5		n/a	n/a	81500	n/a			
6	OS: Menținerea și promovarea activităților durabile de exploatare a resurselor naturale în zonele desemnate acestor activități și reducerea							
6.1.1-	Toate măsurile	2 experți x	materiale,	45000	Custode,			

		ani x 400 lei	le i		donății, sponsorizări,			
Total obiectiv specific 6		n/	n/	45000	n			
	OS: Crearea de oportunități pentru desfășurarea unui turism durabil - prin intermediul valorilor naturale și culturale - cu scopul limitării							
7.1	MG: Implementarea Strategiei de management a vizitatorilor.							
7.1.1	Reabilitarea/îmbunătățirea a infrastructurii de	2 experți x 2 zile x 5 ani x 400	Carburant = 700 lei	8700	Custode, Fonduri Europene, donații, sponsorizări,			
7.1.2	Amenajarea unor puncte de observare a	2 experți x 20 zile x	Carburant = 1000; Materiale	25000	Custode, Fonduri Europene, donații,			
Total măsura generală 7.1		n/	n/	33700	n			
Total obiectiv specific 7		n/	n/	33700	n			
TOTA		n/	n/	190880	n			

Notă: Bugetul prezentat este unul estimativ și nu incumbă nicio responsabilitate custodelui ariei naturale protejate, iar finanțarea se va asigura din surse externe / linii de finanțare.