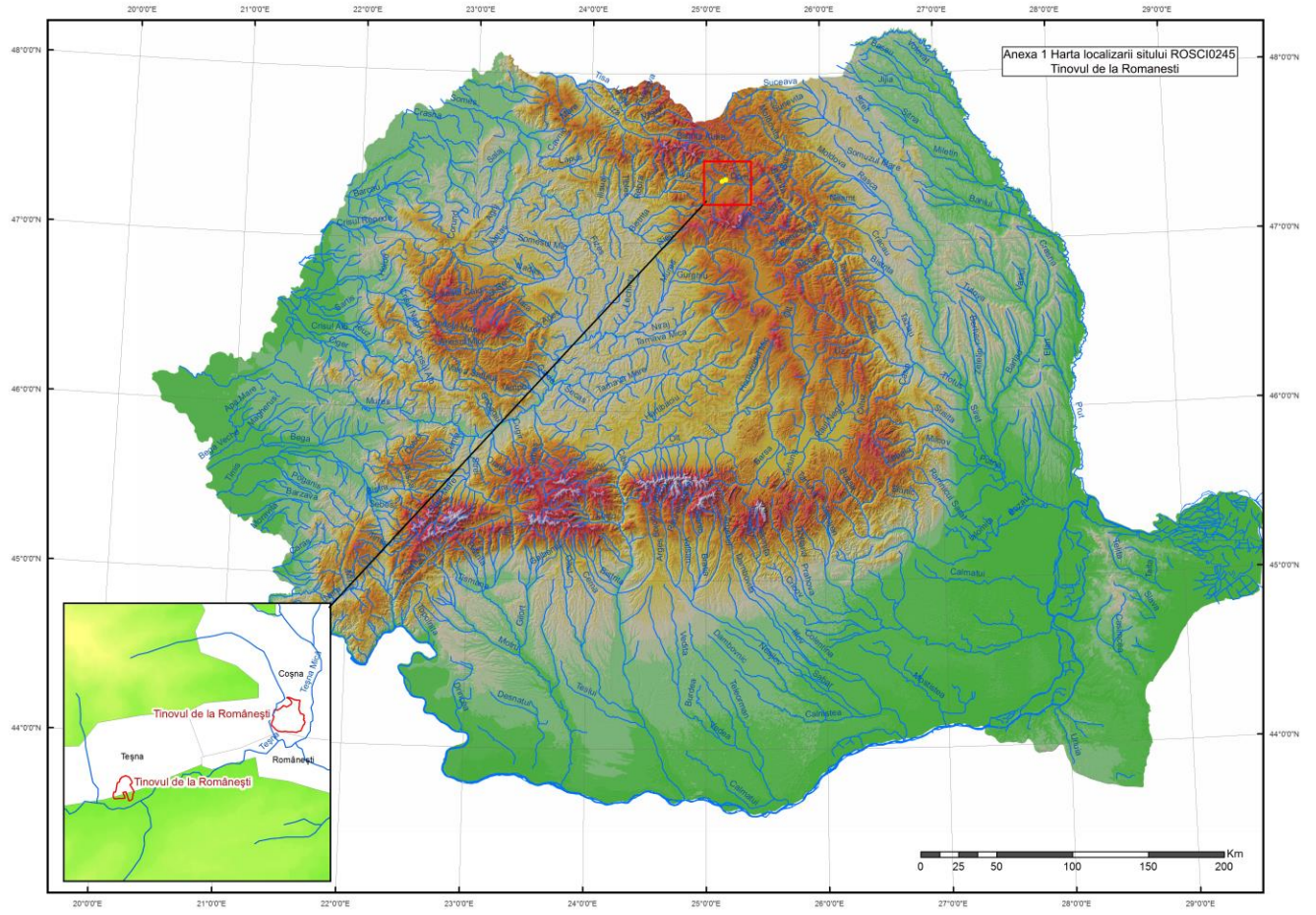
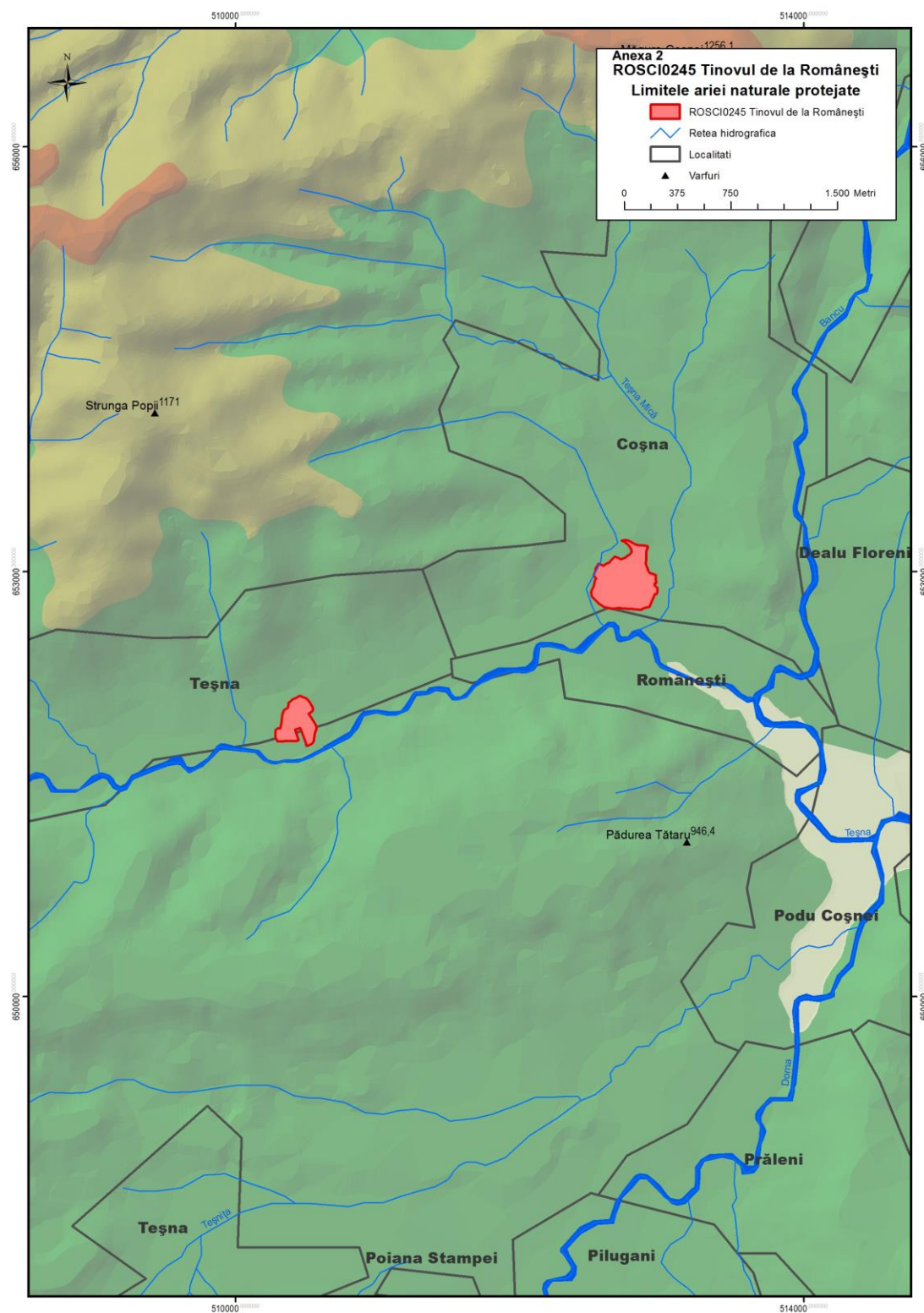


# ANEXE

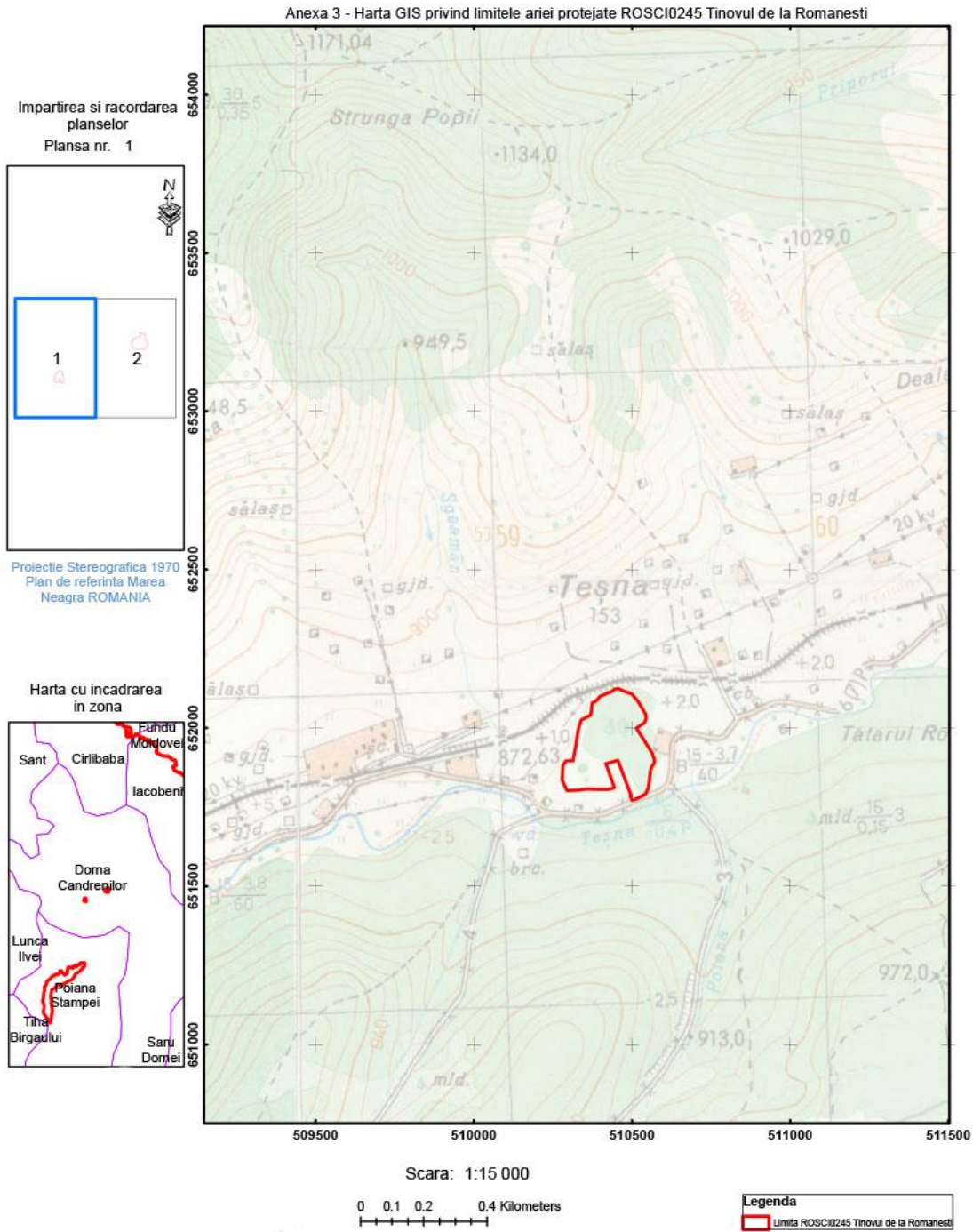
## Anexa nr. 1 la Planul de management Harta localizării sitului



## Anexa nr. 2 la Planul de management Harta limitelor sitului ROSCI0245 Tinovul de la Românești



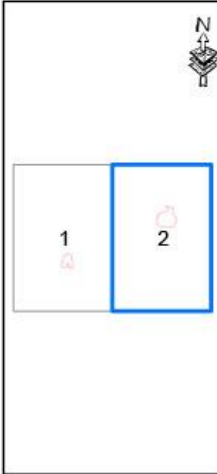
# Anexa nr. 3 la Planul de management Harta detaliată limite sit ROSCI0245 Tinovul de la Românești





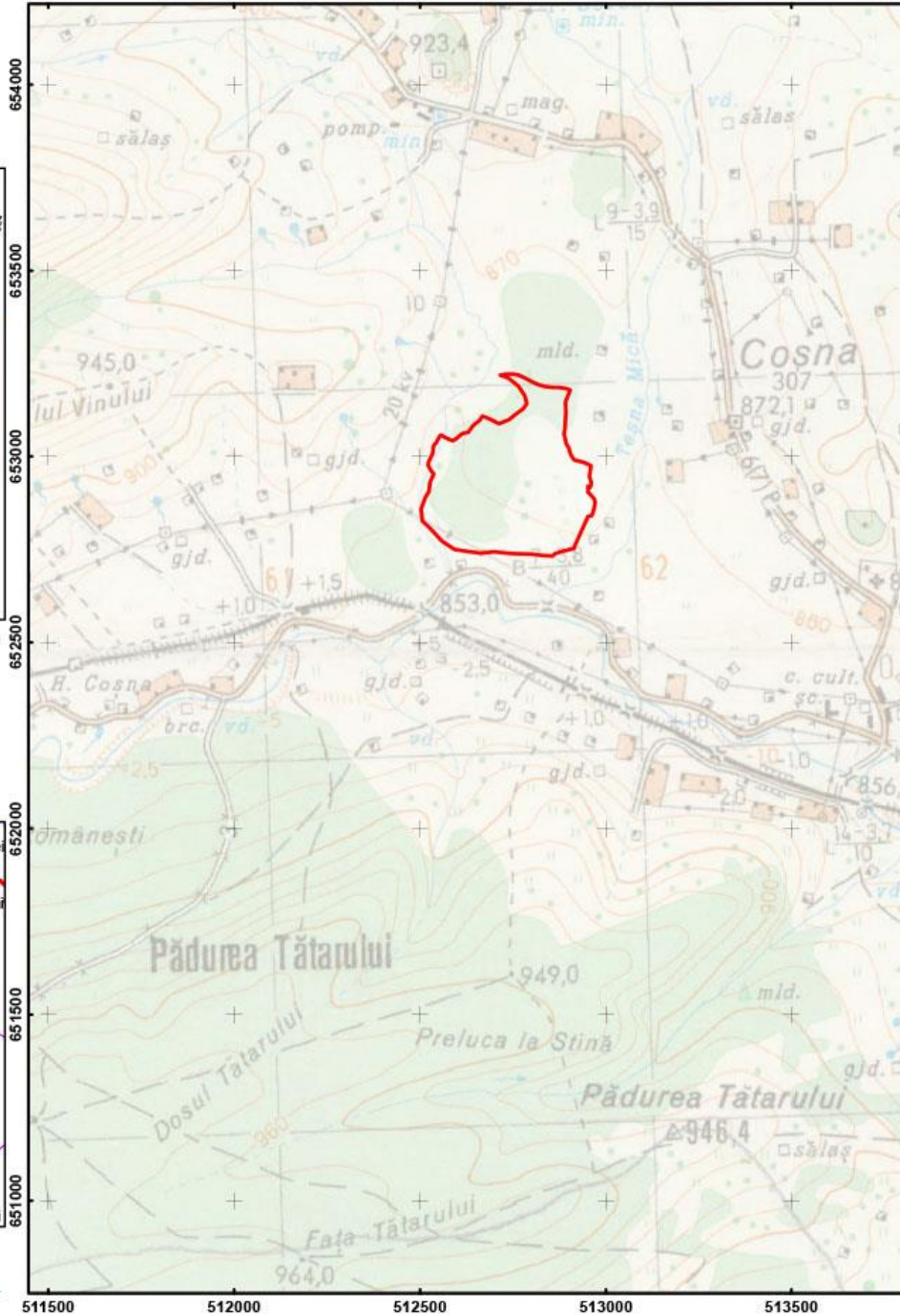
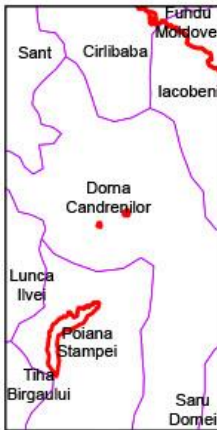
Anexa 3 - Harta GIS privind limitele ariei protejate ROSCI0245 Tinovul de la Romanesti

Impartirea si racordarea  
planșelor  
Plansa nr. 2




Proiecție Stereografică 1970  
Plan de referință Marea  
Neagră ROMANIA

Harta cu încadrarea  
în zona



Scara: 1:15 000

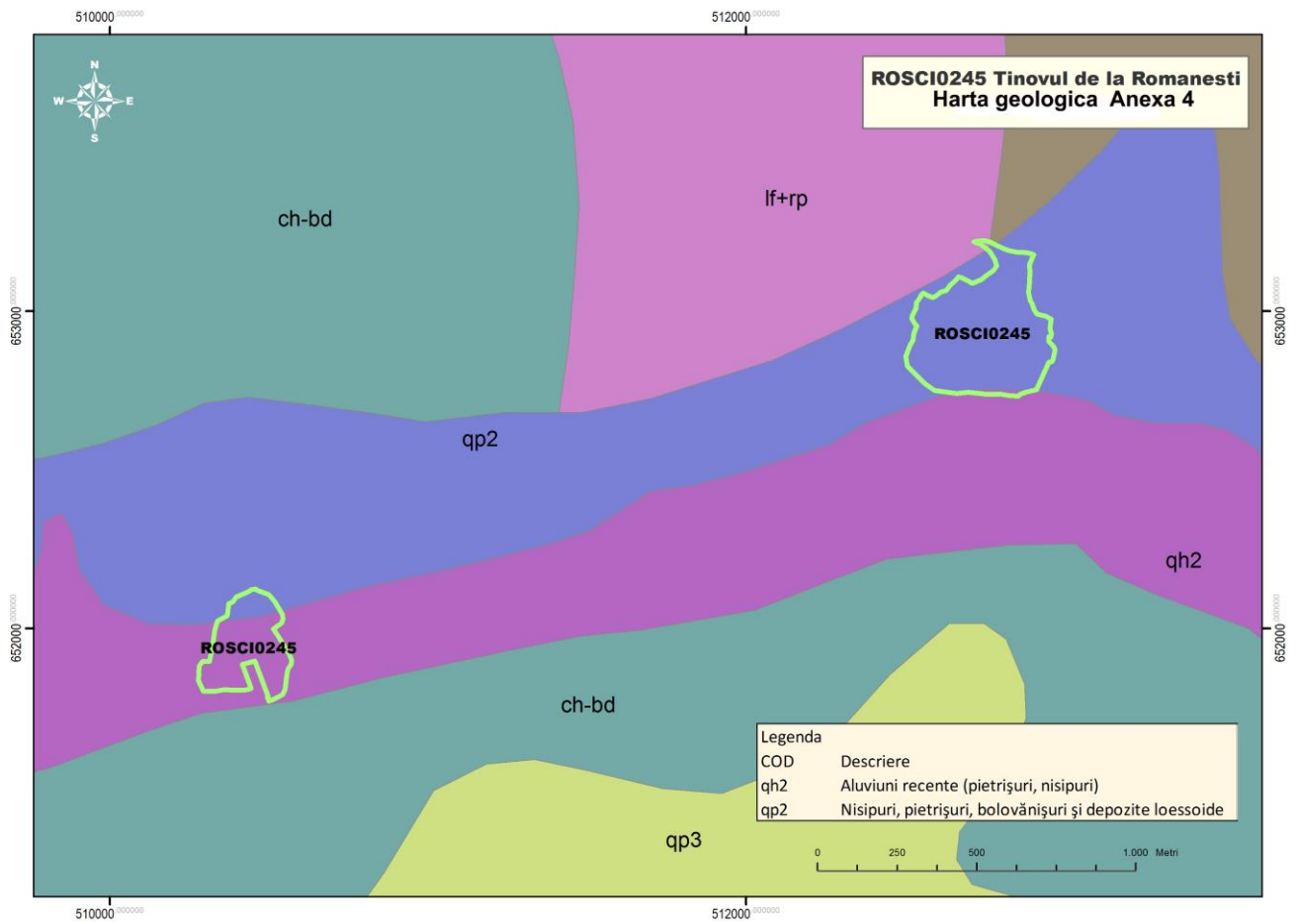


Legenda

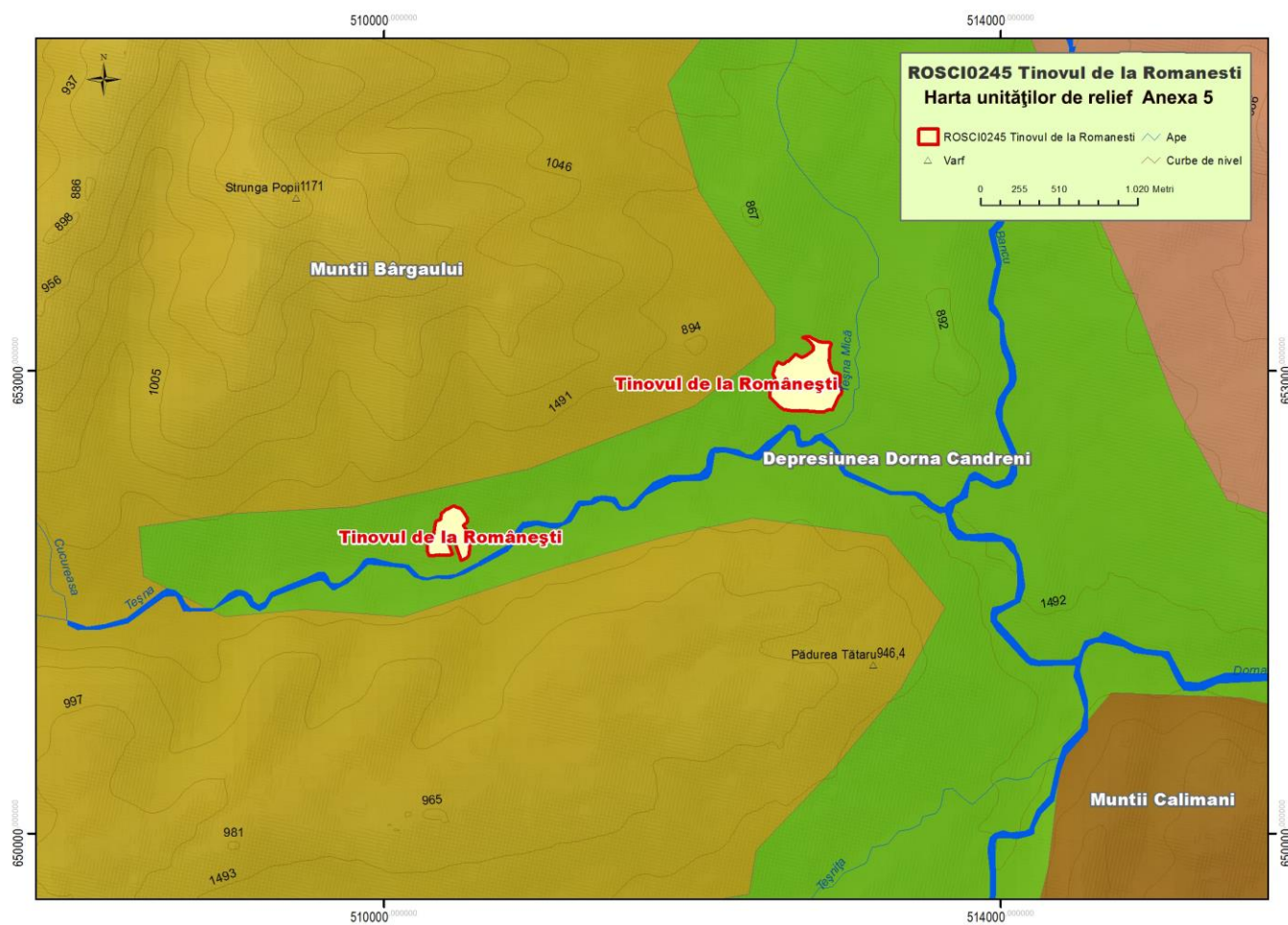
Limita ROSCI0245 Tinovul de la Romanesti



## Anexa nr. 4 la Planul de management Harta geologică

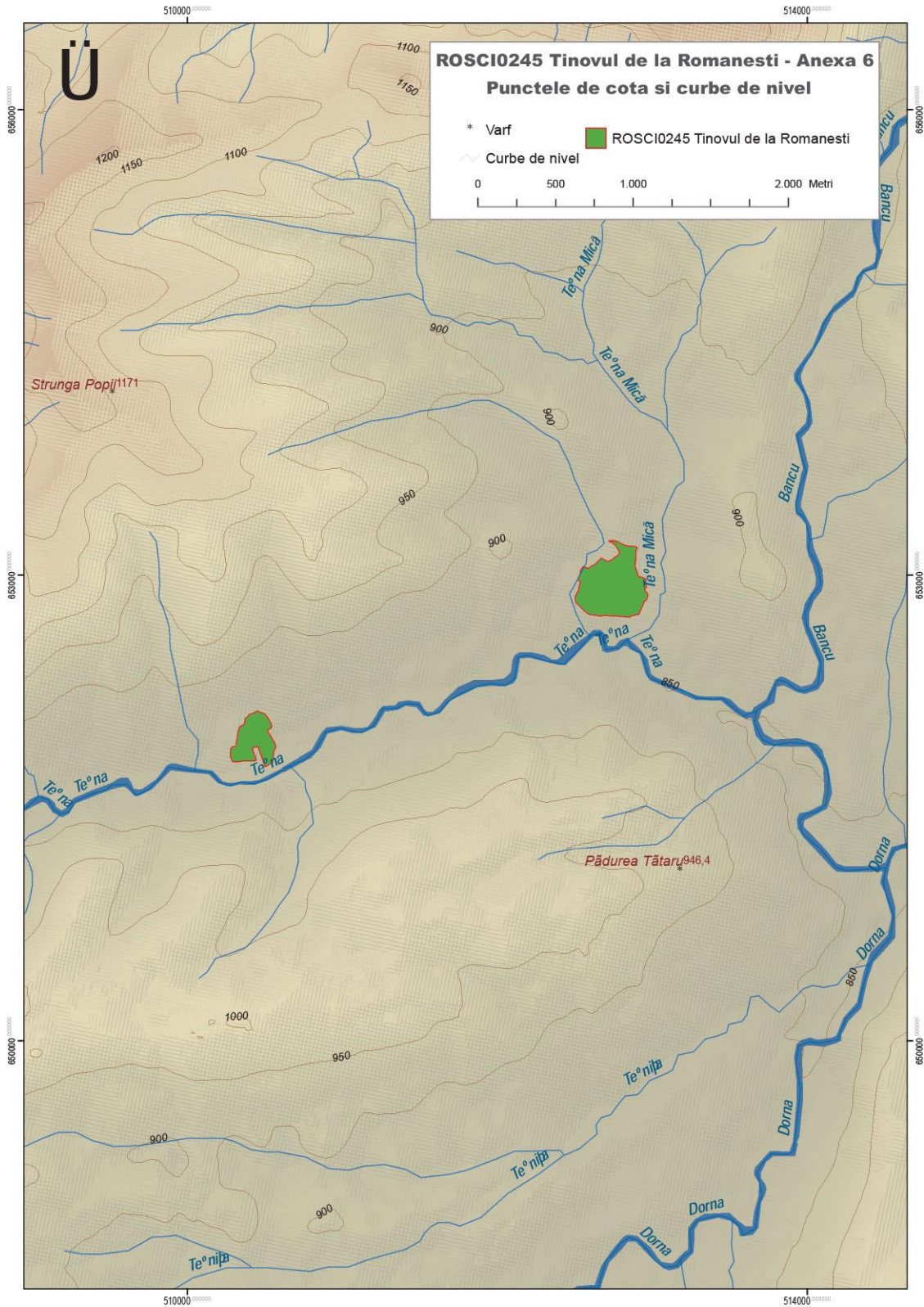


## Anexa nr. 5 la Planul de management Harta unităților de relief

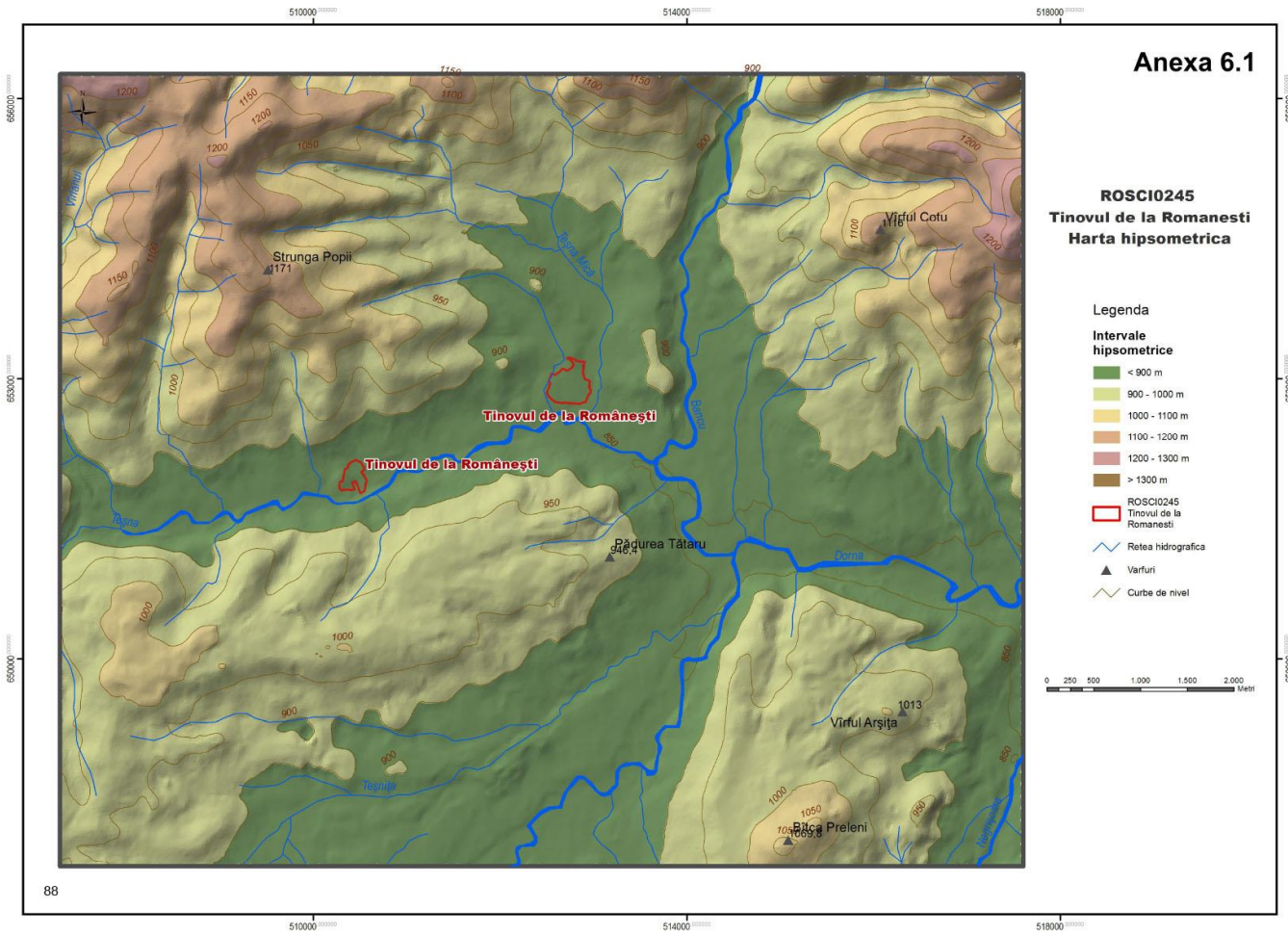




**Anexa nr. 6 la Planul de management Harta punctelor de cotă și curbelor de nivel**

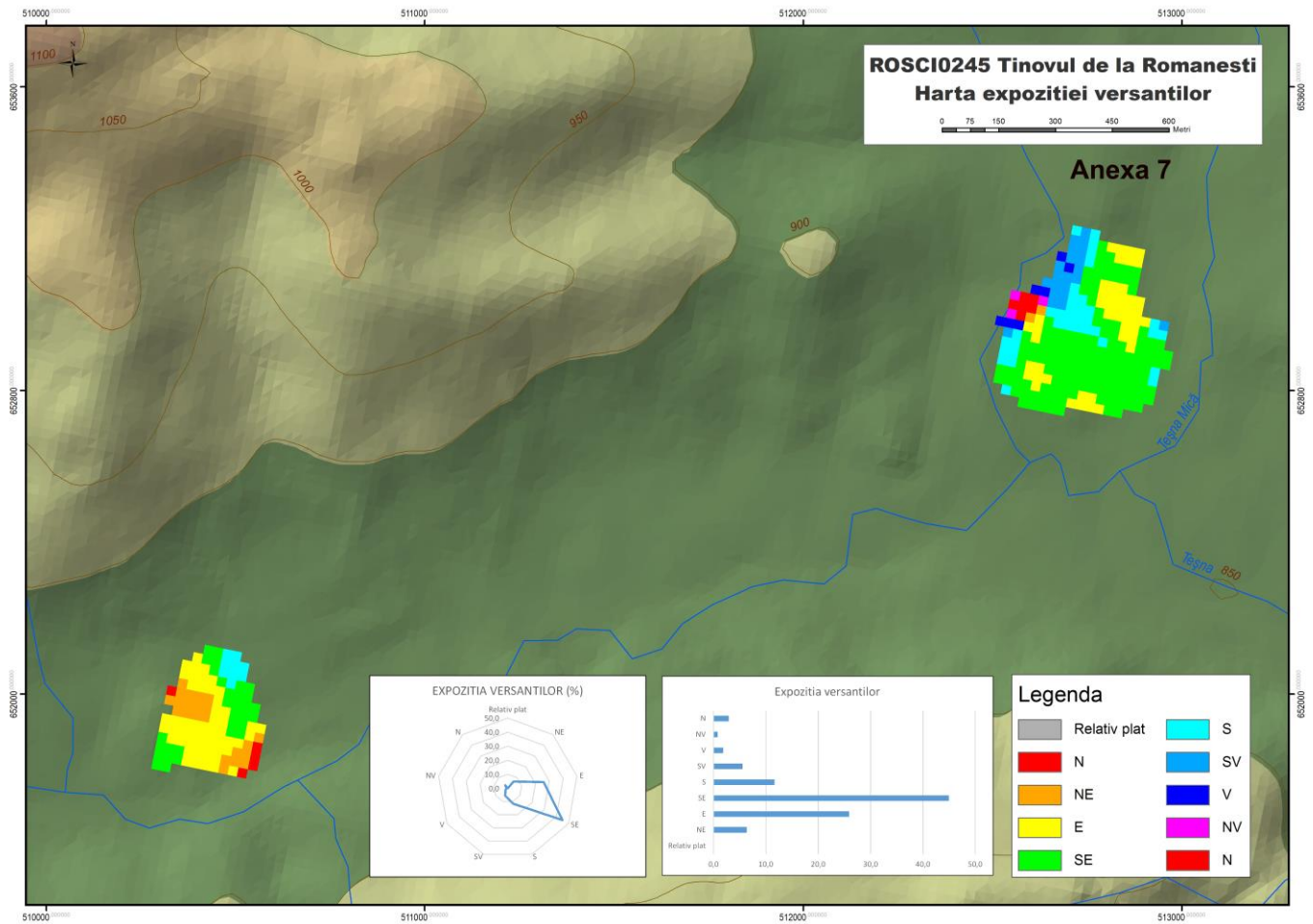


# Anexa nr. 6.1 la Planul de management Harta hipsometrică

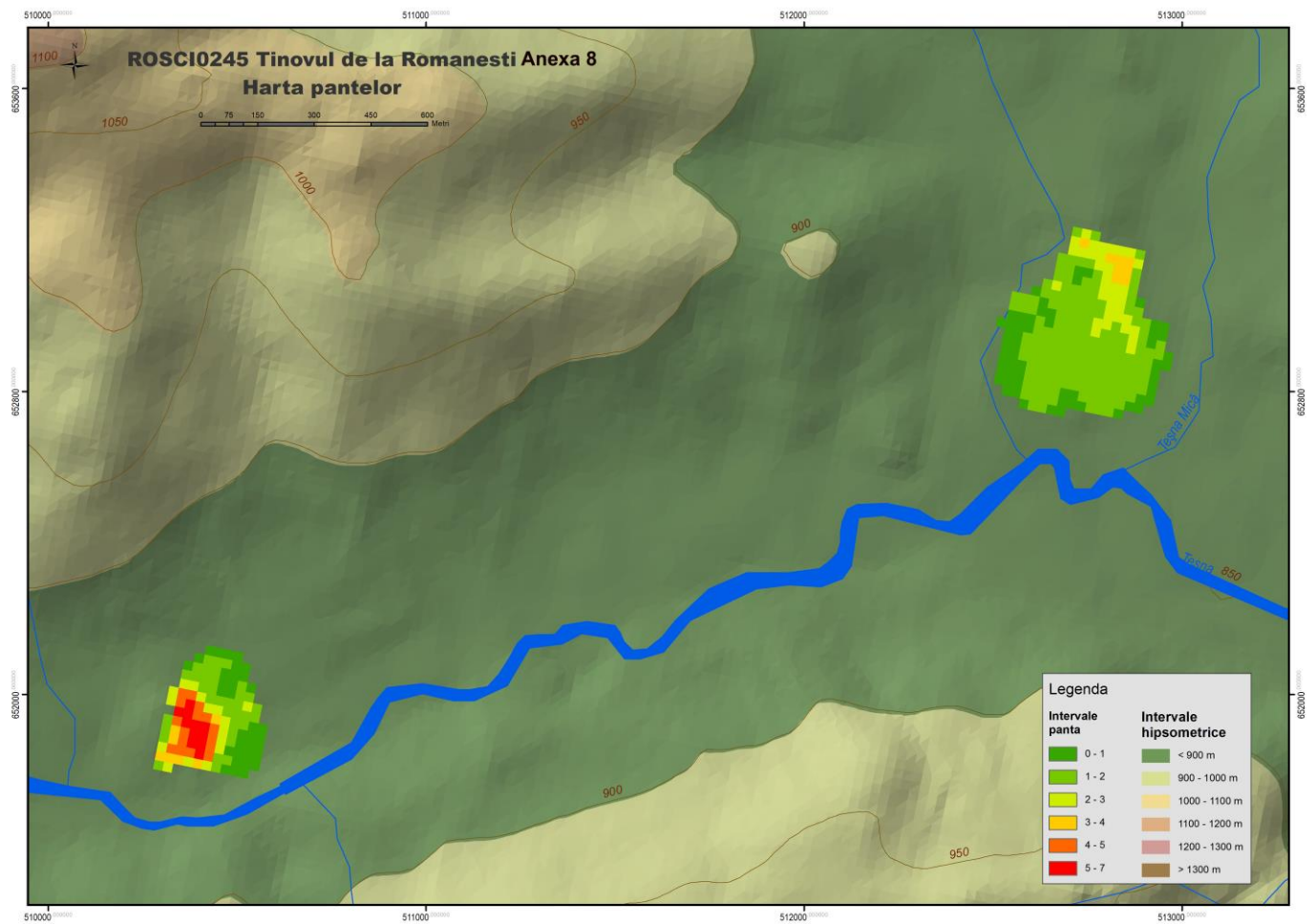




# Anexa nr. 7 la Planul de management Harta expoziției versanților

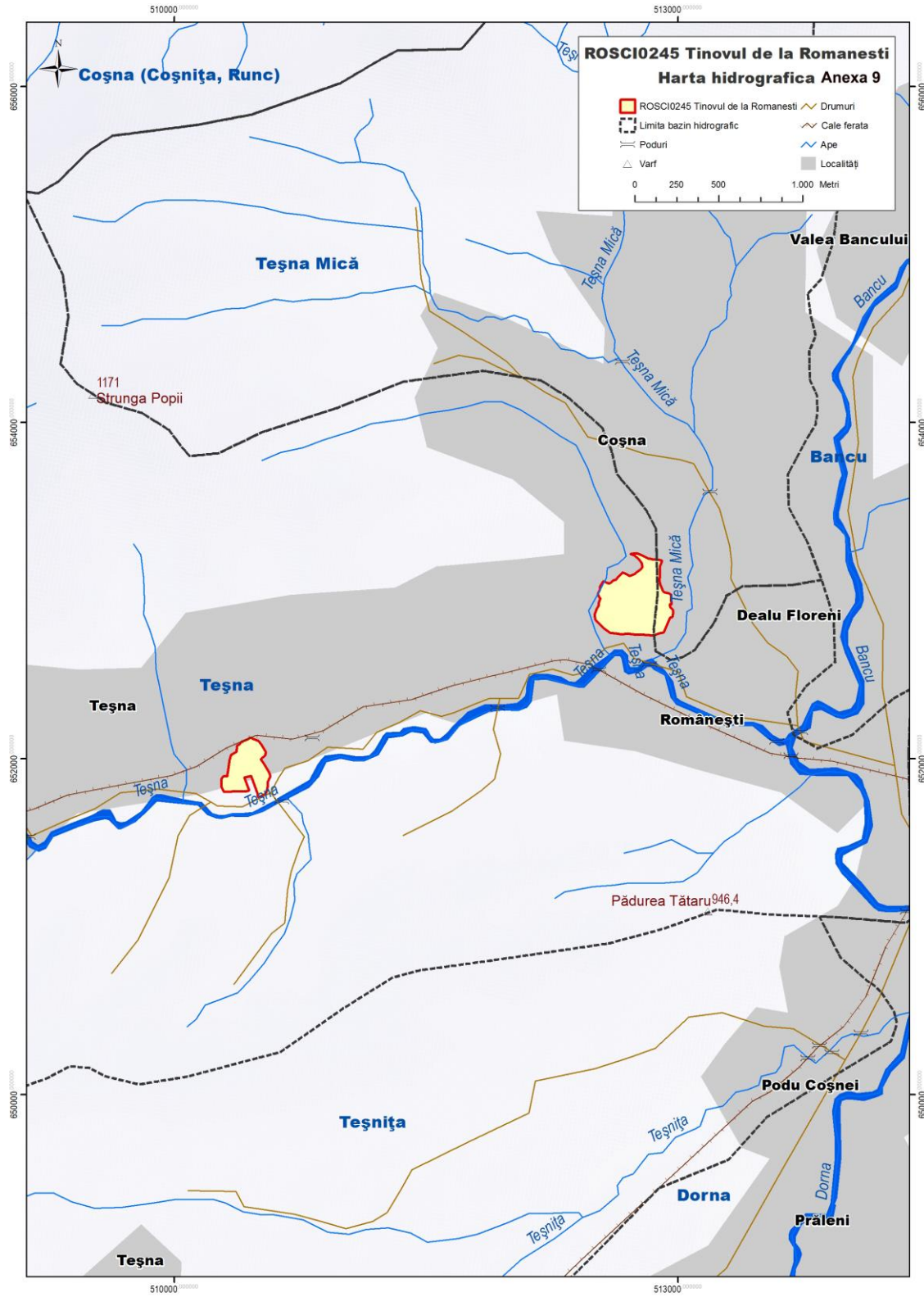


## Anexa nr. 8 la Planul de management Harta pantelor

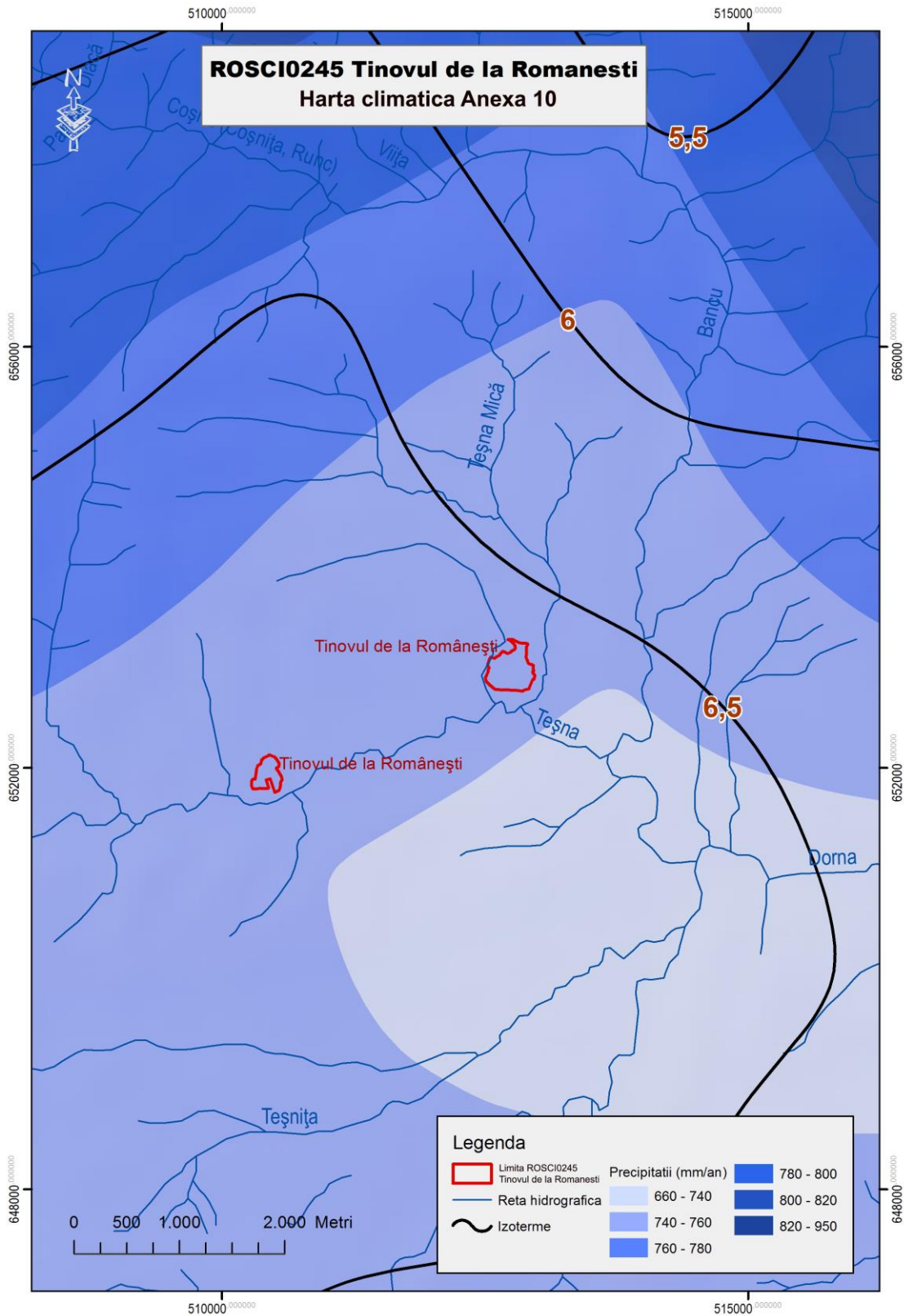




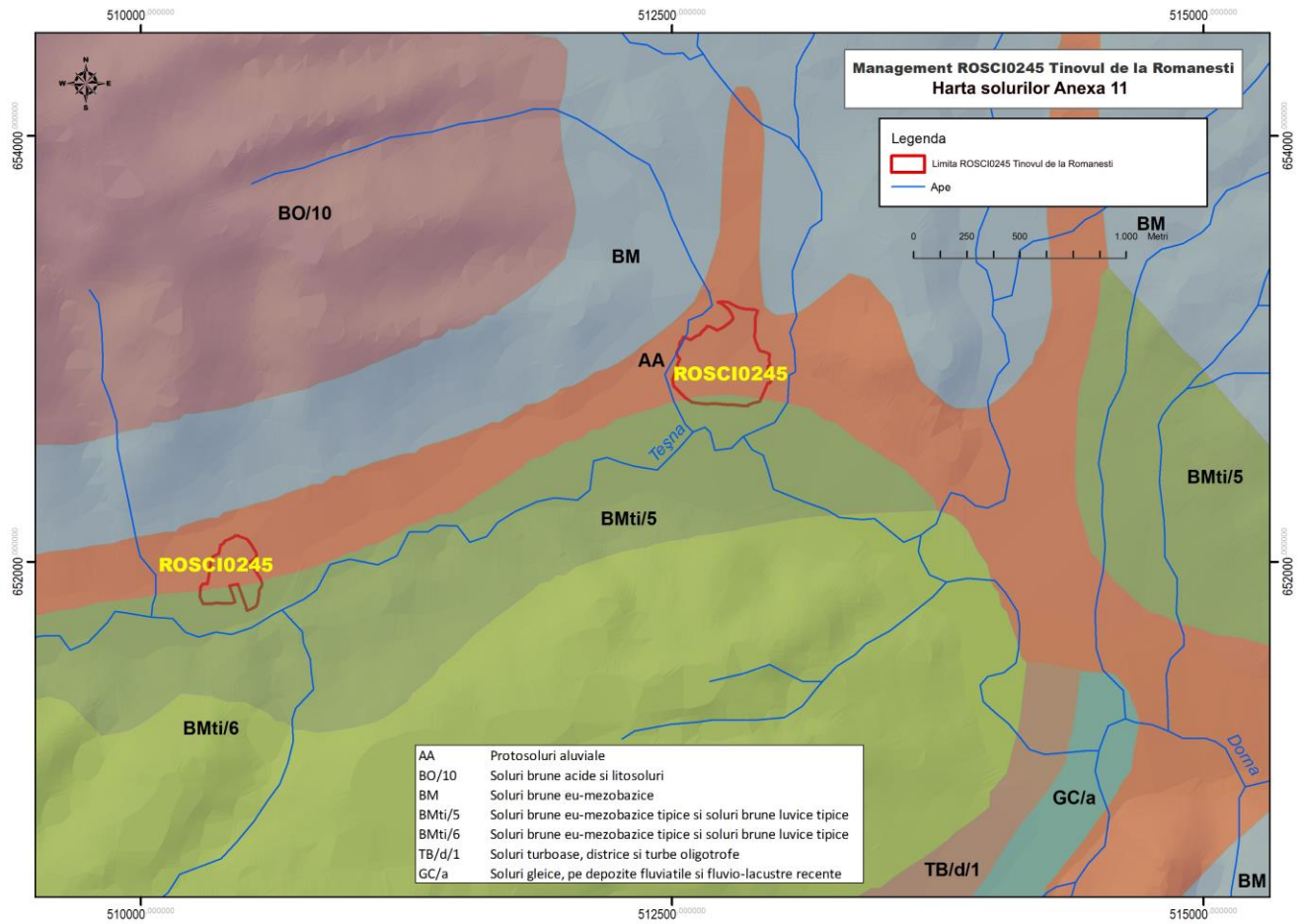
Anexa nr. 9 la Planul de management Harta hidrografică



Anexa nr. 10 la Planul de management Harta climatică

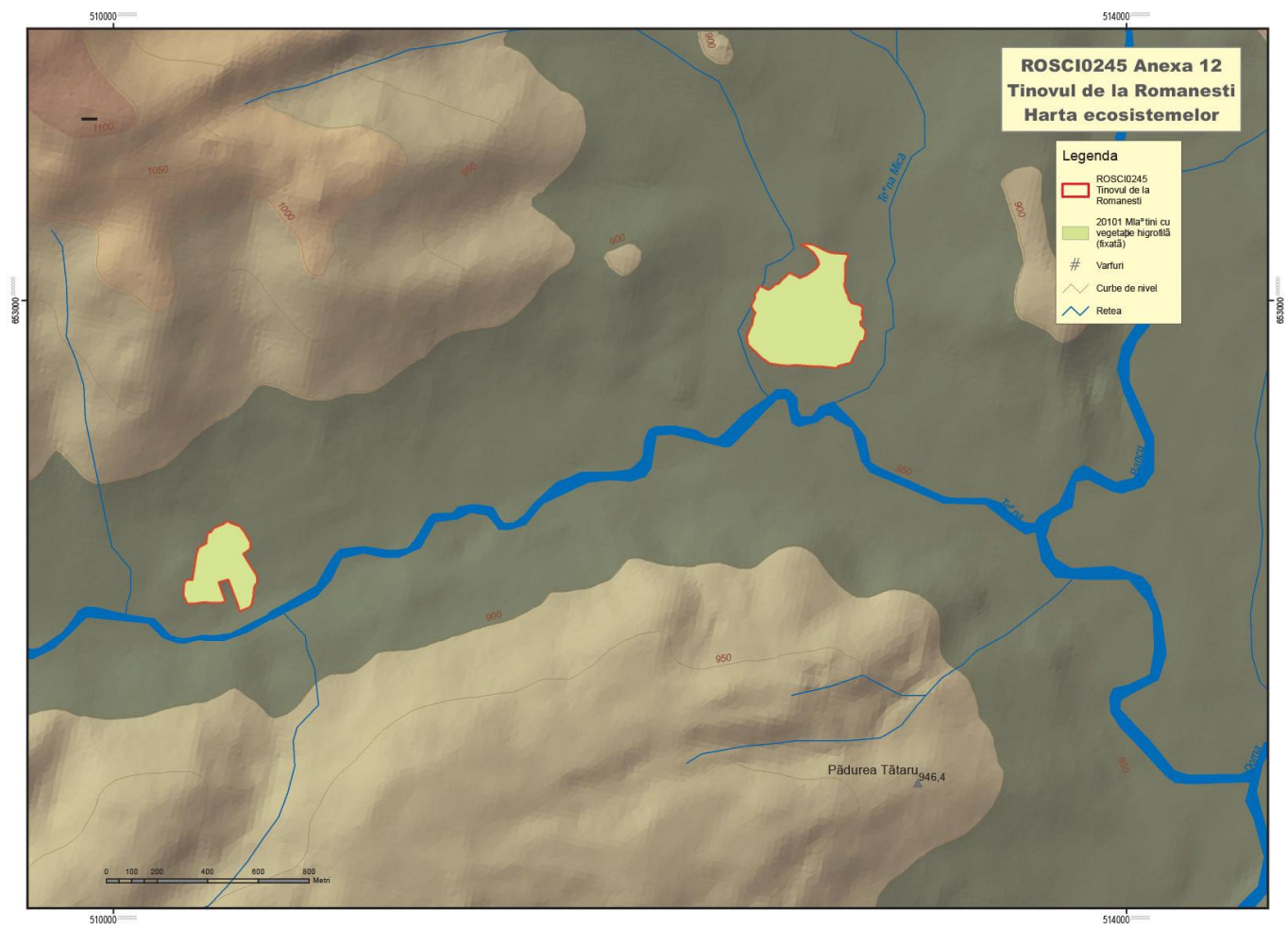


## Anexa nr. 11 la Planul de management Harta solurilor





## Anexa nr. 12 la Planul de management Harta ecosistemelor



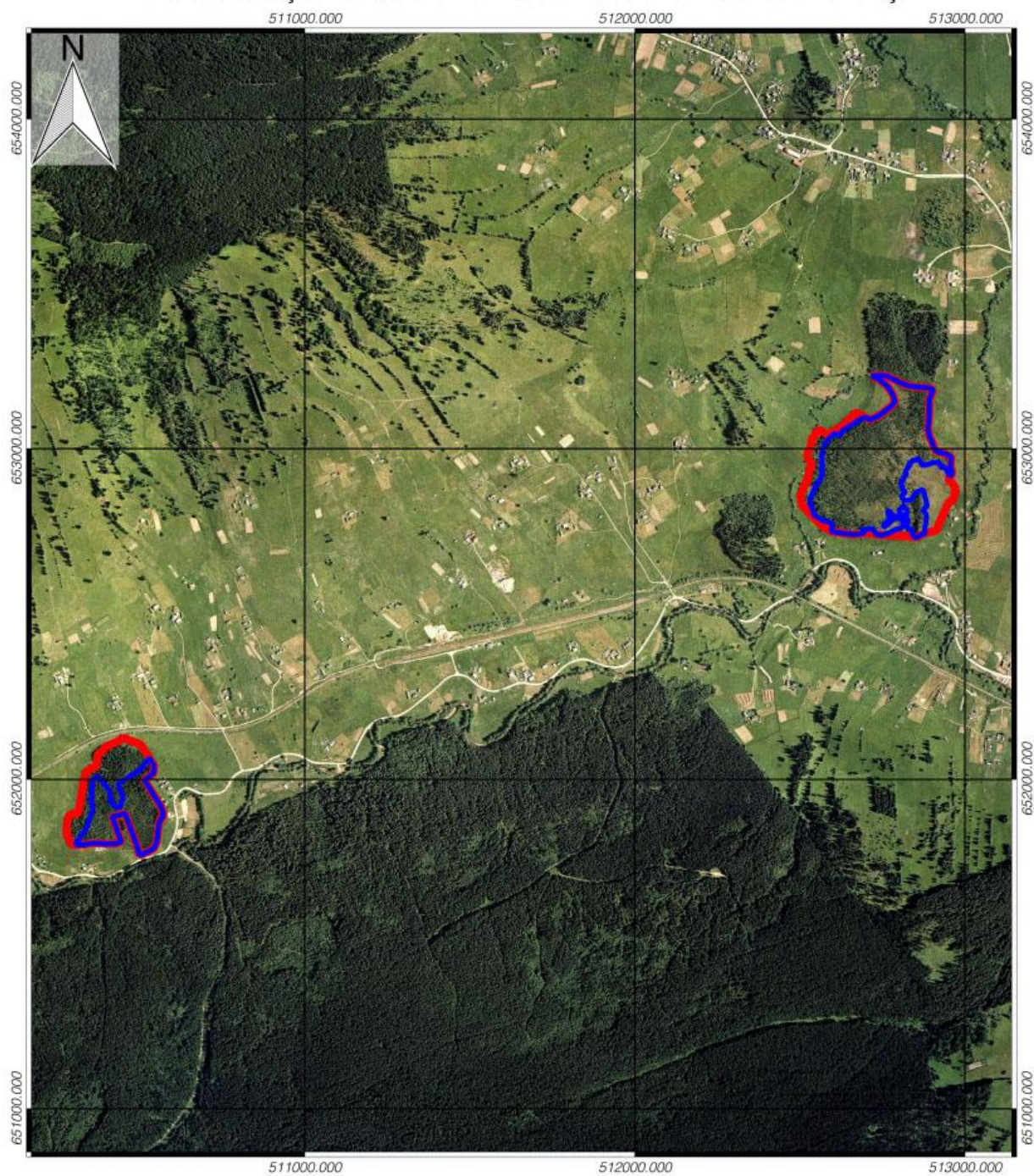
# Anexa nr. 13 la Planul de management Hărțile de distribuție a habitatelor

**Anexa 13.1**  
**Harta de distribuție a habitatului 7110\* în cadrul ROSCI0245 Tinovul de la Românești**





Anexa 13.2  
Harta de distribuție a habitatului 91D0\* în cadrul ROSCI0245 Tinovul de la Românești



Proiecție Stereografică 1970  
Plan de referință Marea Neagră  
ROMANIA

Scara 1:15000

**Legenda**

-  Limita ROSCI0245  
Tinovul de la Romanesti
-  Habitatul 91D0\*





Anexa 13.3  
Harta de distribuție a habitatului 9410 în cadrul ROSCI0245 Tinovul de la Românești



Proiecție Stereografică 1970  
Plan de referință Marea Neagră  
ROMÂNIA

Scara 1:15000

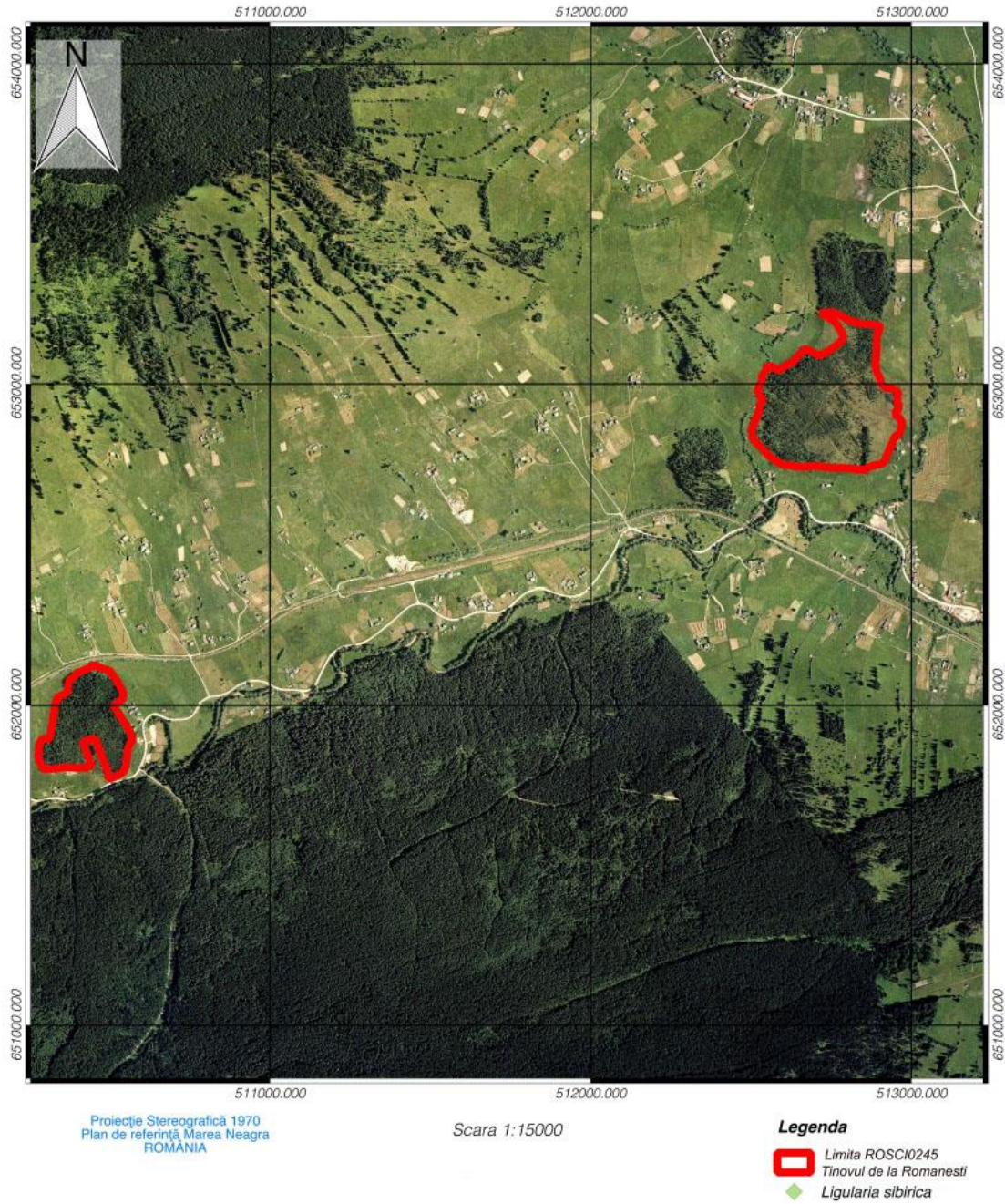
**Legenda**

-  Limita ROSCI0245  
Tinovul de la Romanesti
-  Habitatul 9410

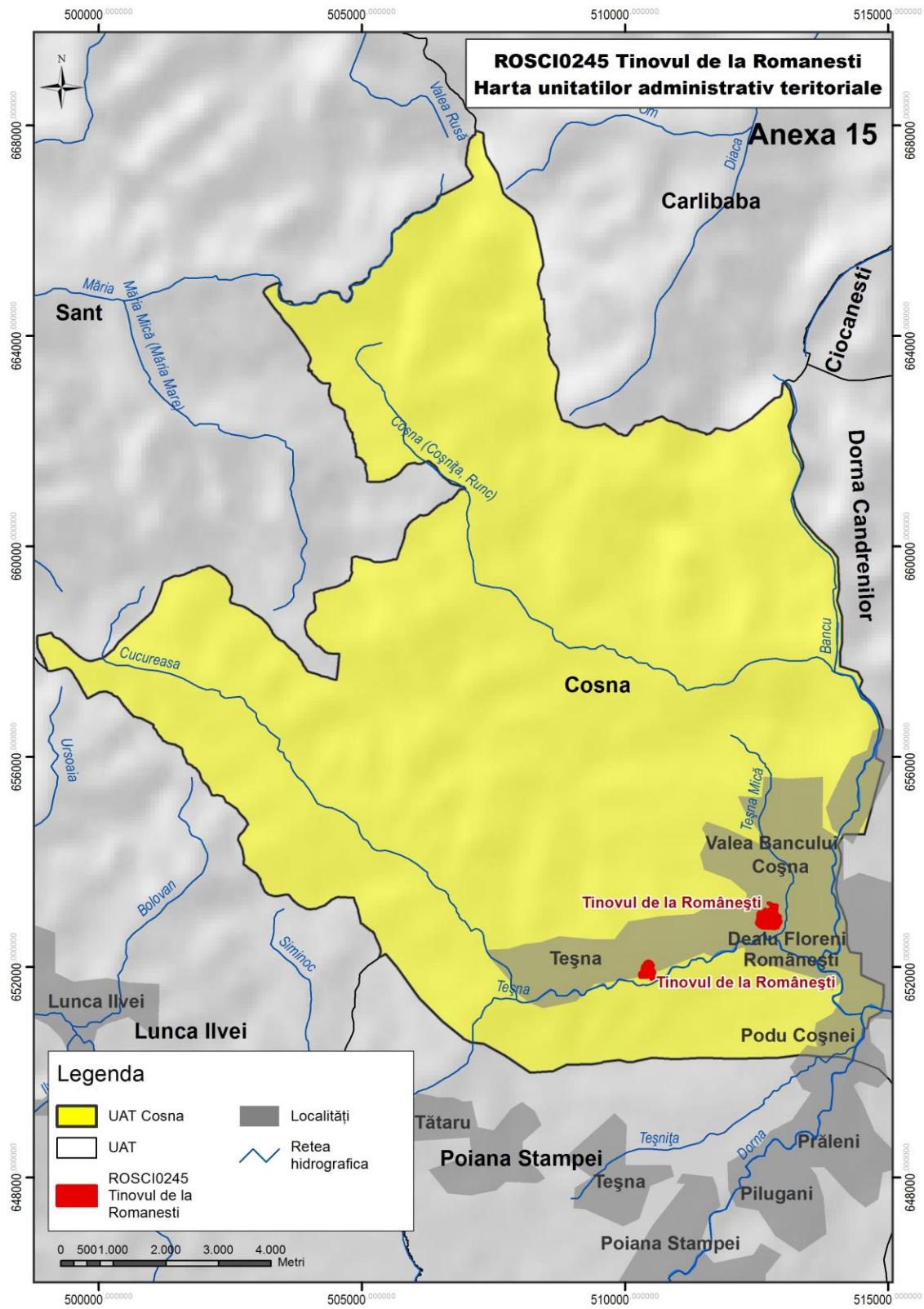


Anexa nr. 14 la Planul de management Harta distribuției speciei curechiul de munte - *Ligularia sibirica*

Anexa 14  
Harta de distribuție a speciei *Ligularia sibirica* în cadrul ROSCI0245 Tinovul de la Românești

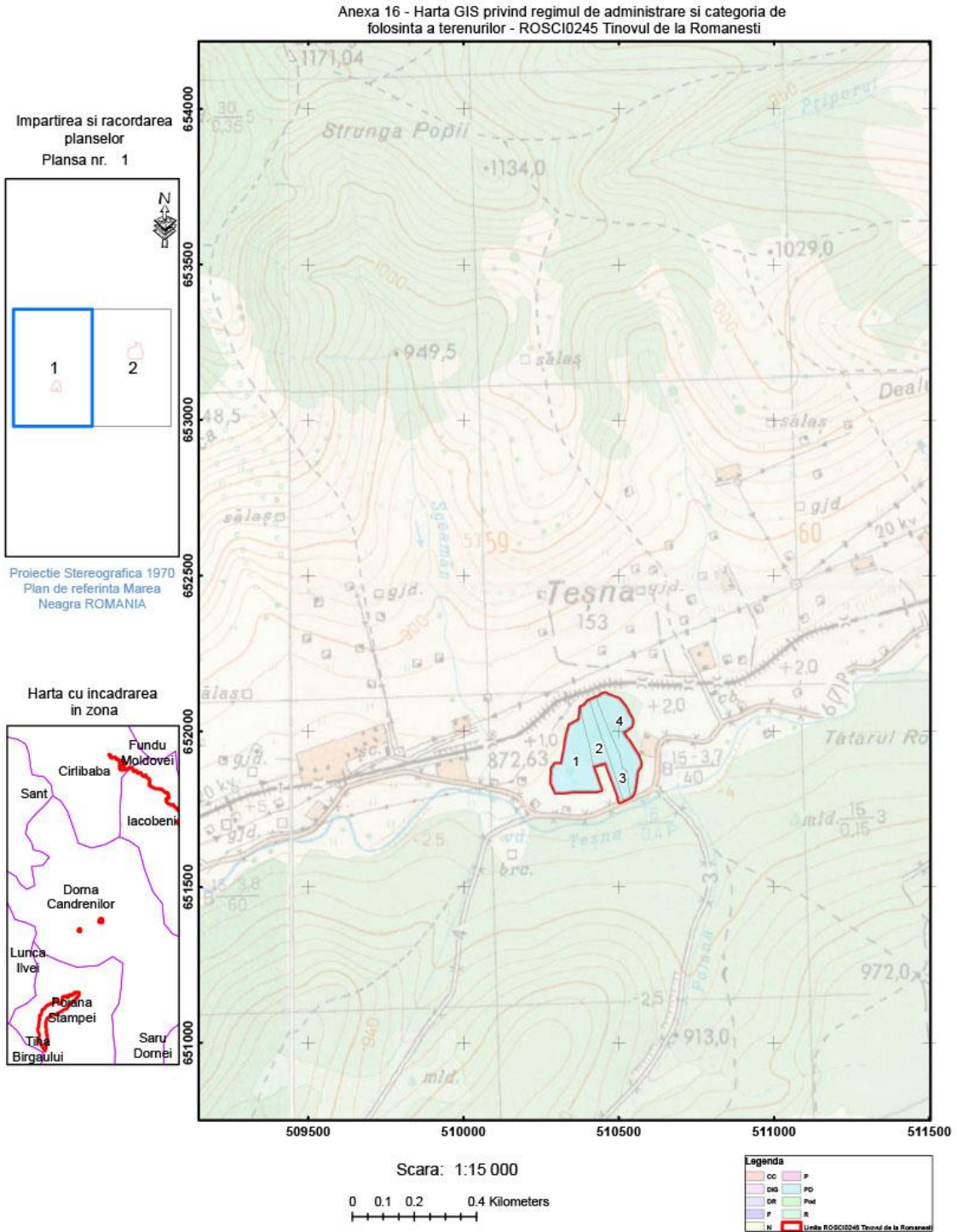


Anexa nr. 15 la Planul de management Harta Unităților Administrativ Teritoriale



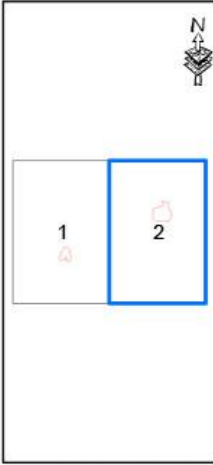


# Anexa nr. 16 la Planul de management Harta modului de utilizare a terenului



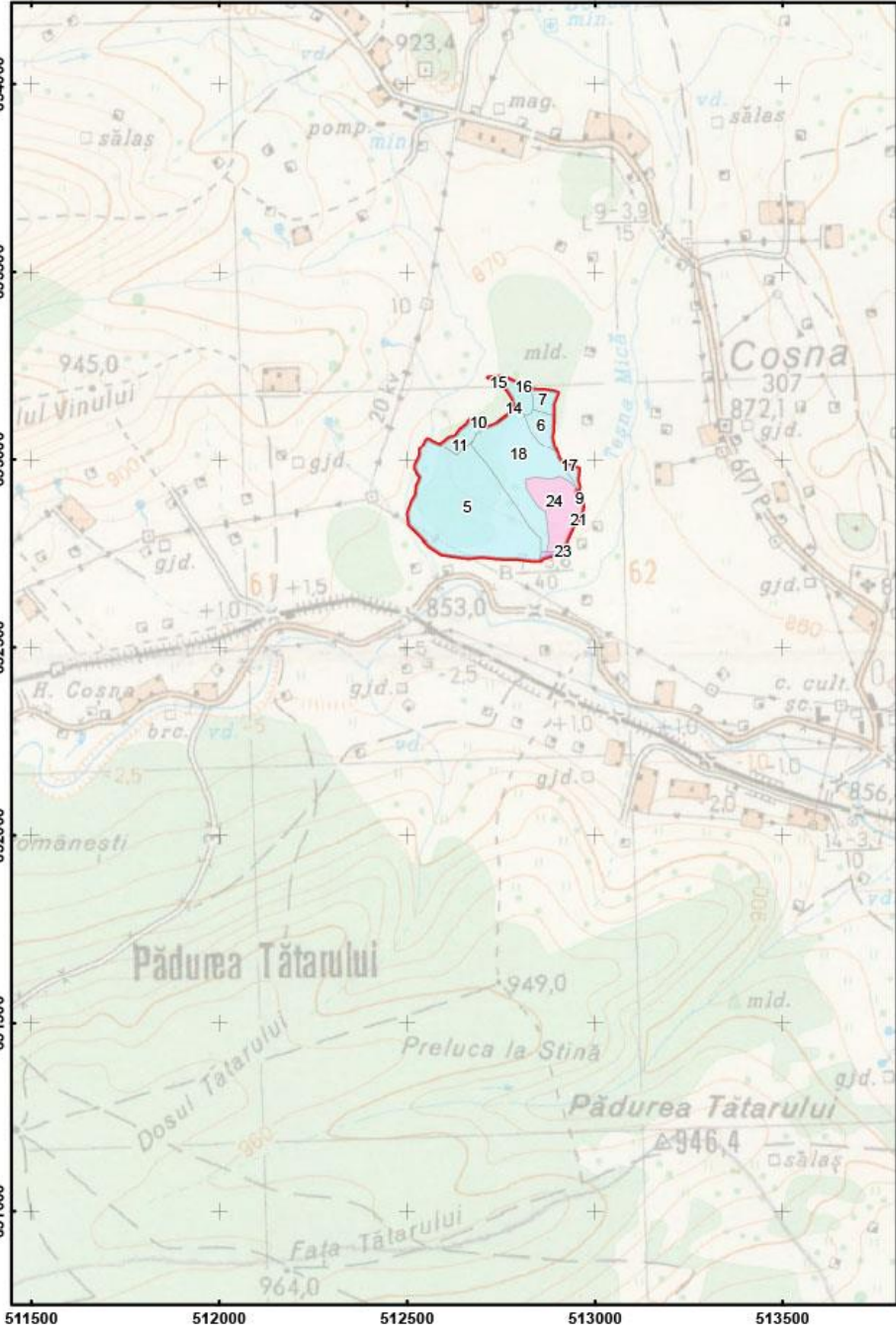
Anexa 16 - Harta GIS privind regimul de administrare si categoria de folosinta a terenurilor - ROSCI0245 Tinovul de la Romanesti

Impartirea si racordarea planșelor  
Planșa nr. 2

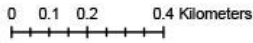


Proiecție Stereografică 1970  
Plan de referință Marea Neagră ROMANIA

Harta cu încadrarea în zona

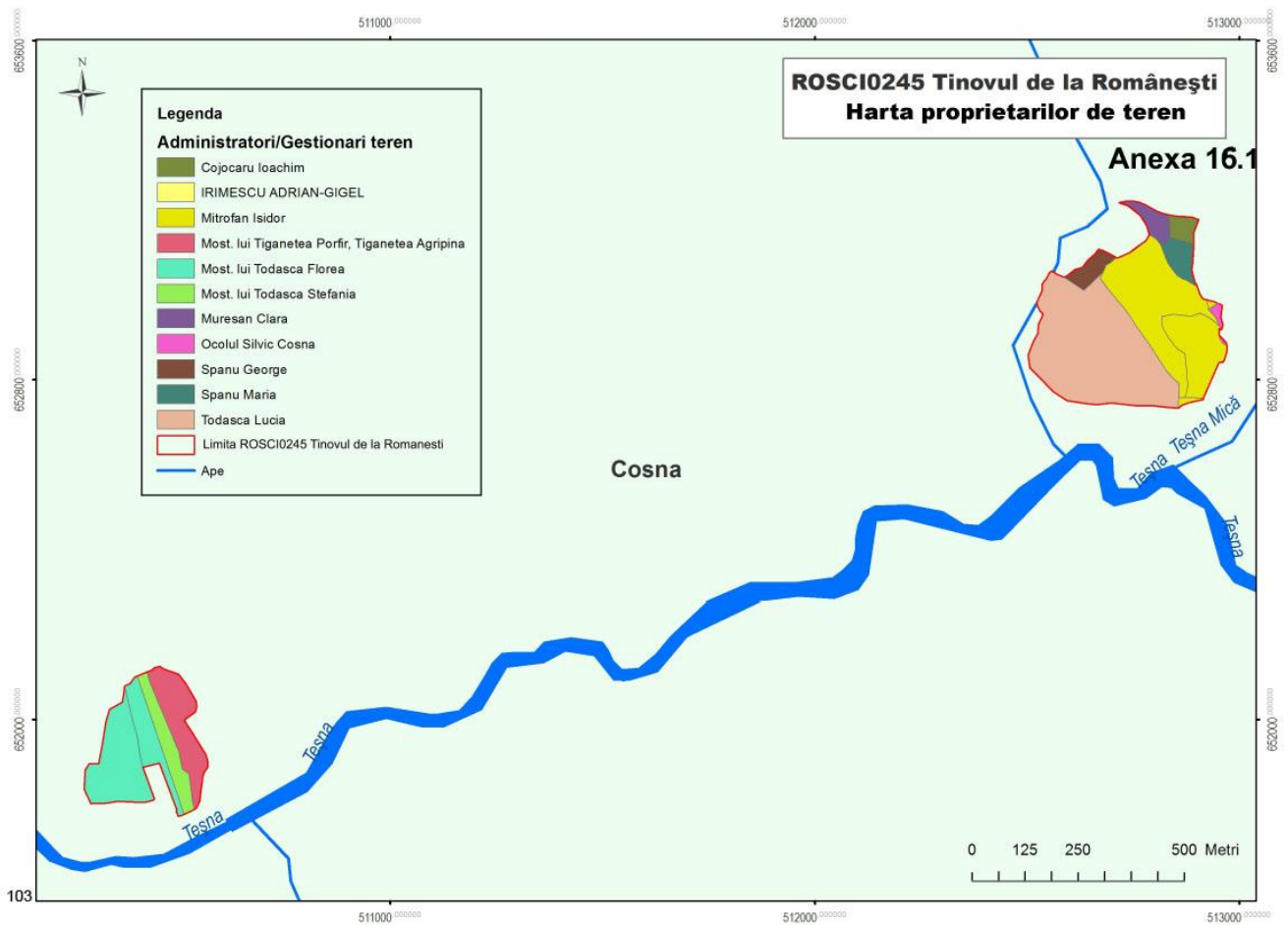


Scara: 1:15 000



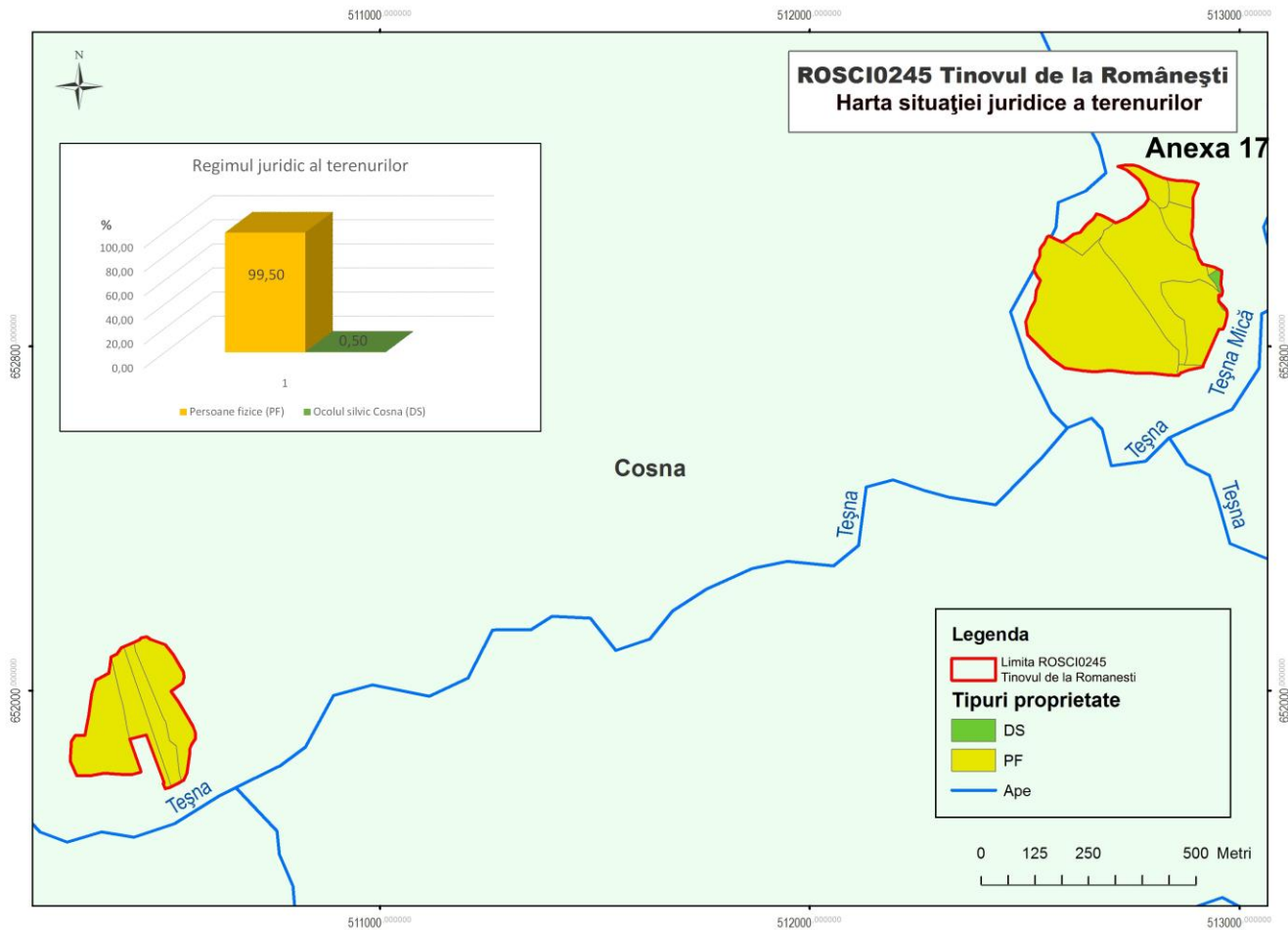
Legenda	
CC	P
DND	PD
DR	Pod
F	R
N	
Unități ROSCI0245 Tinovul de la Romanesti	

# Anexa nr. 16.1 la Planul de management Harta proprietarilor de teren

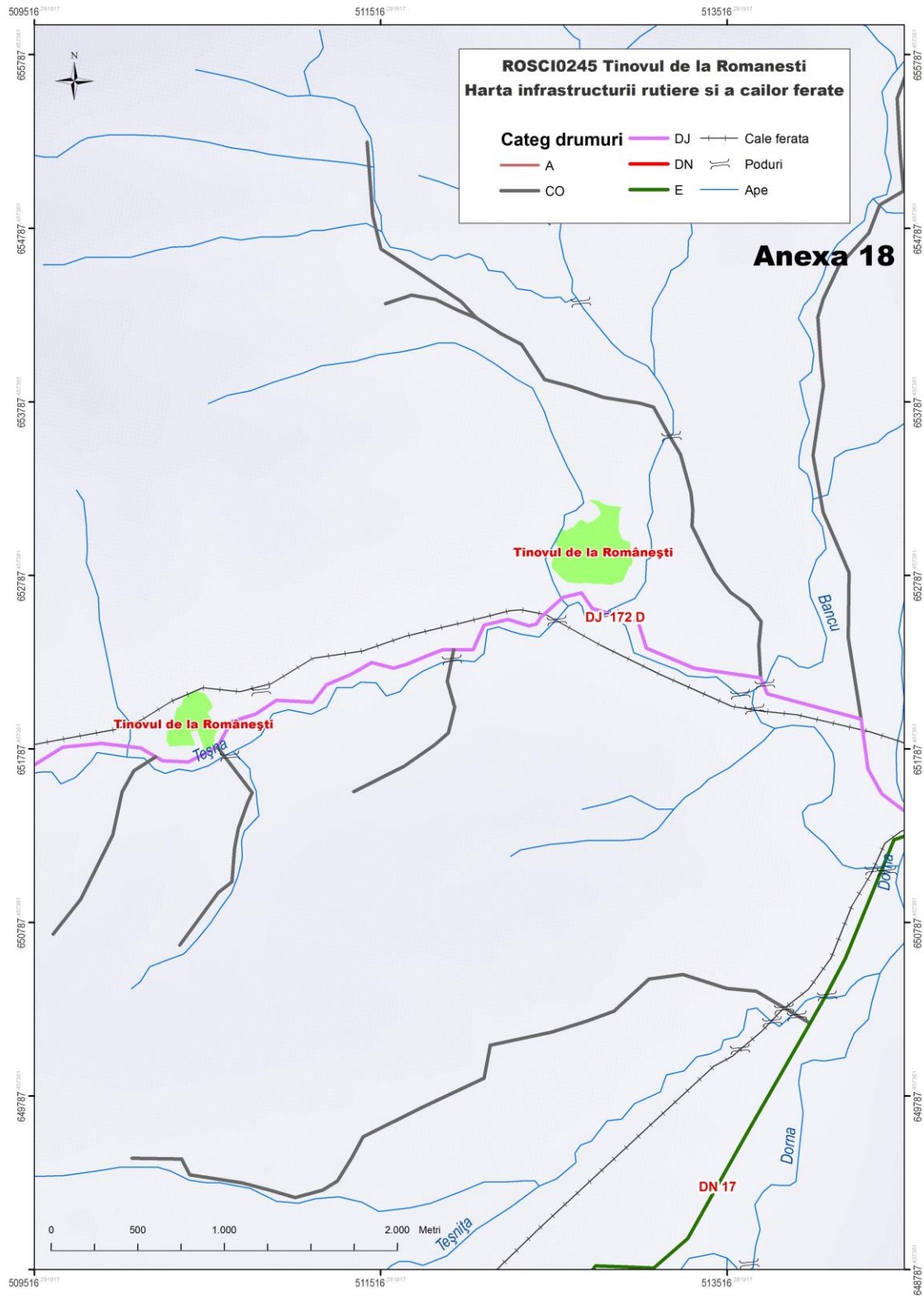




# Anexa nr. 17 la Planul de management Harta juridică a terenurilor

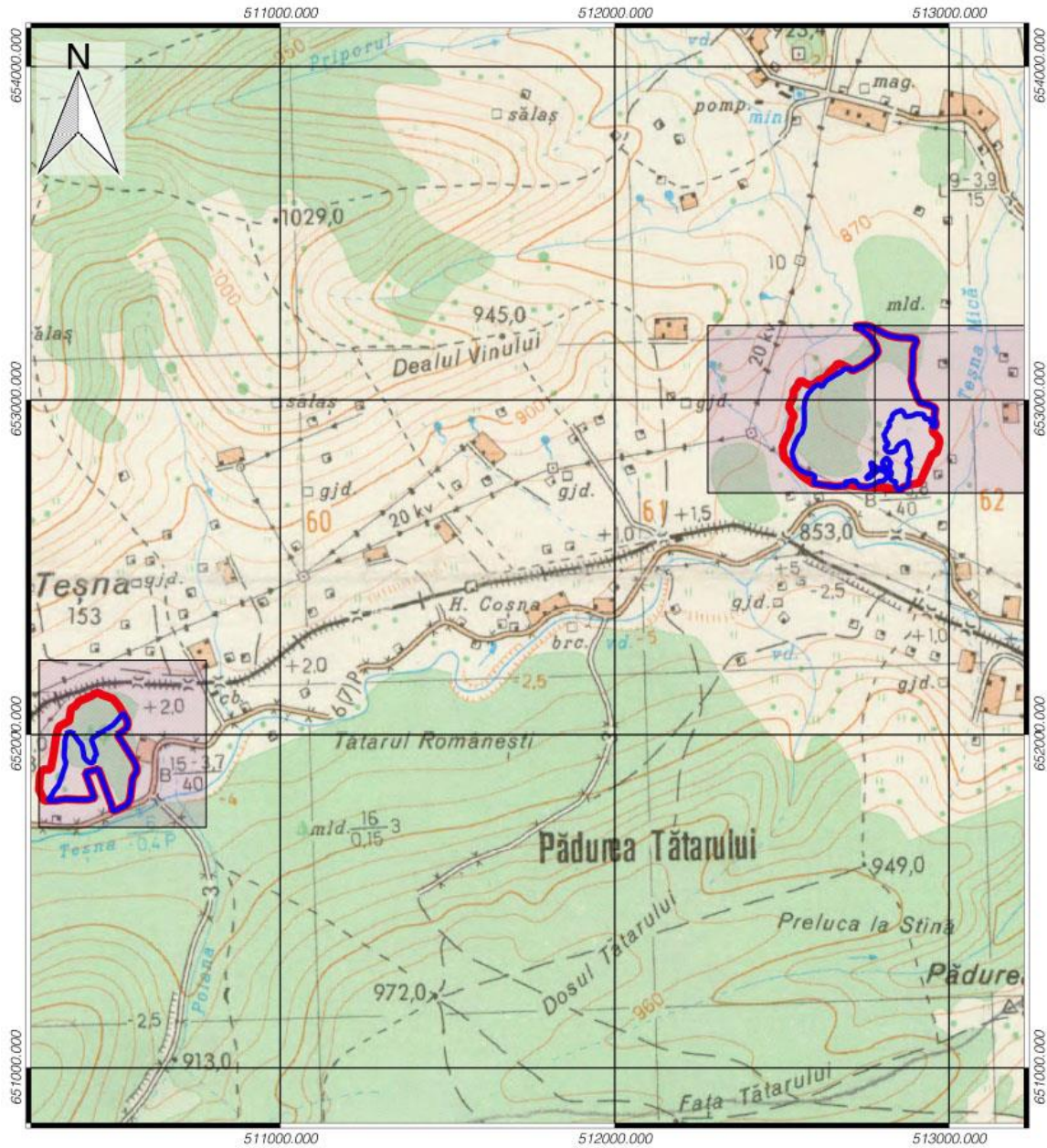


# Anexa nr. 18 la Planul de management Harta infrastructurii rutiere și a căilor ferate



# Anexa nr. 19 la Planul de management Hărțile presiunilor asupra habitatelor

**Anexa 19PH1**  
**Harta de distribuție a presiunii B02 asupra habitatului 91D0\* în cadrul ROSCI0245 Tinovul de la Românești**



Proiecție Stereografică 1970  
Plan de referință Marea Neagră  
ROMÂNIA

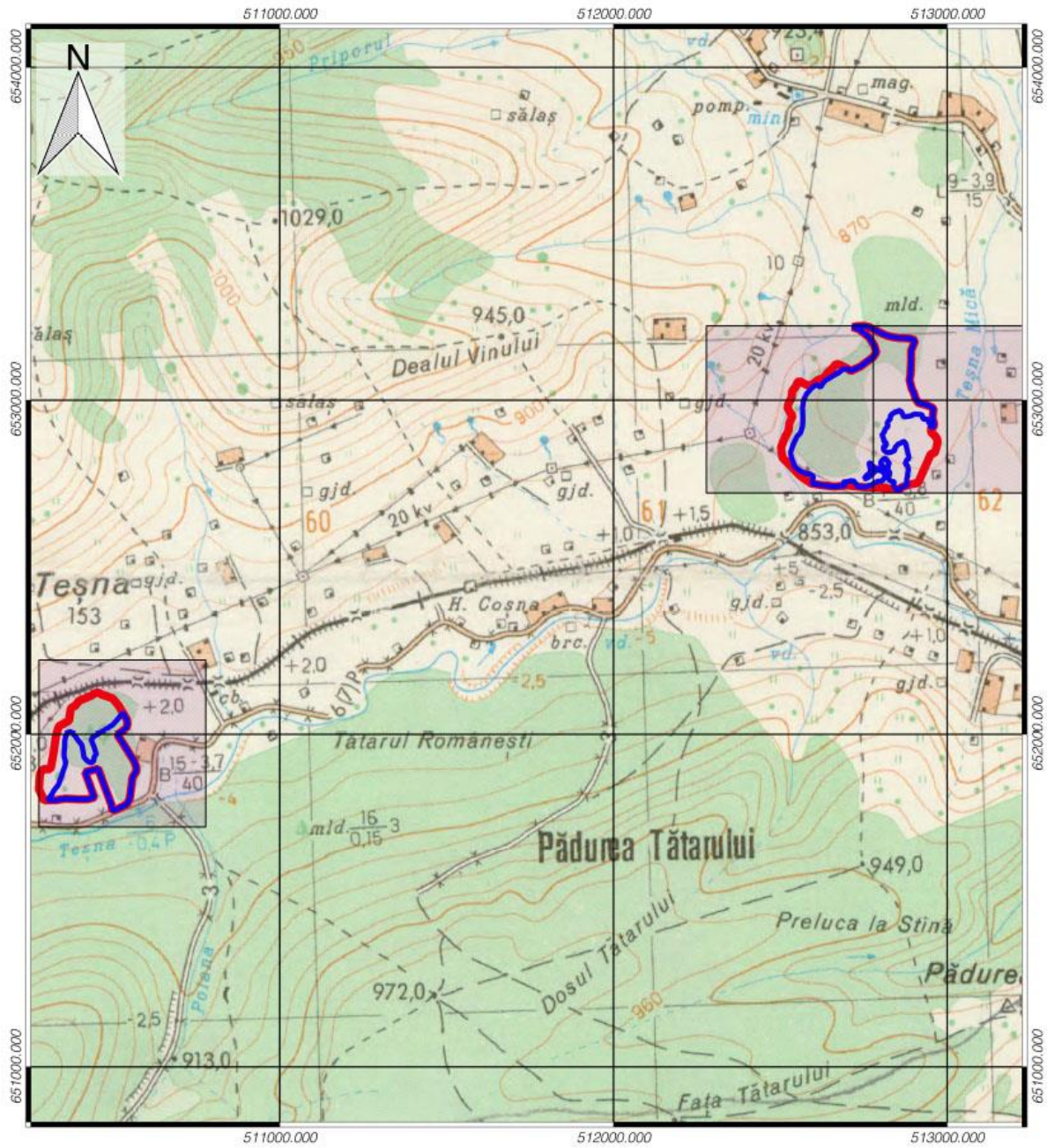
Scara 1:15000

### Legenda

-  Limita ROSCI0245 Tinovul de la Românești
-  Habitatul 91D0\*
-  Presiunea B02



**Anexa 19PH2**  
**Harta de distribuție a presiunii B06 asupra habitatului 91D0\* în cadrul ROSCI0245 Tinovul de la Românești**



Proiecție Stereografică 1970  
 Plan de referință Marea Neagră  
 ROMANIA

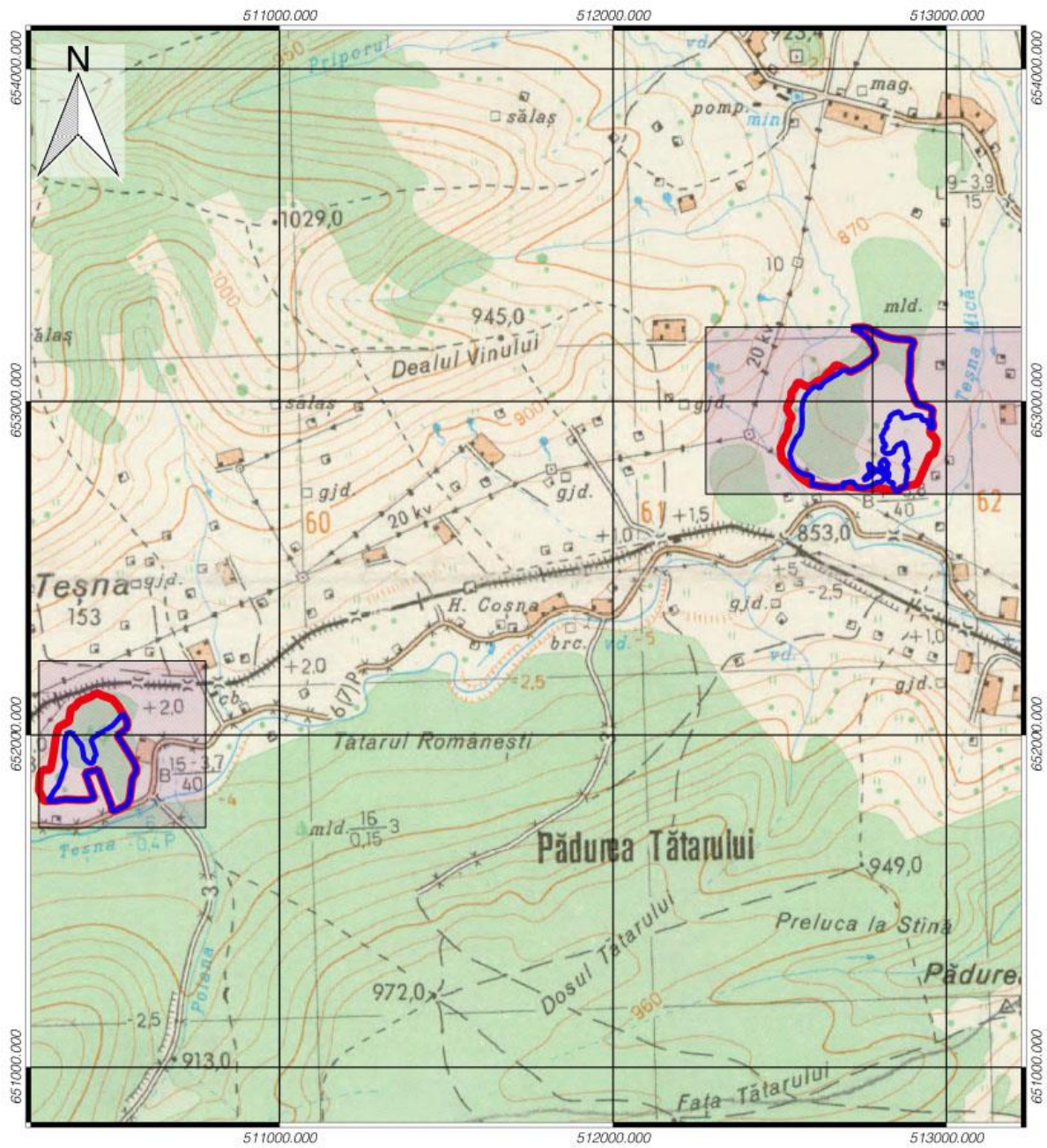
Scara 1:15000

**Legenda**

- ▭ Limita ROSCI0245
- ▭ Tinovul de la Românești
- ▭ Habitatul 91D0\*
- ▭ Presiunea B06







**Anexa 19PH3**  
**Harta de distribuție a presiunii D01.01 asupra habitatului 91D0\* în cadrul ROSCI0245 Tinovul de la Românești**



Proiecție Stereografică 1970  
 Plan de referință Marea Neagră  
 ROMANIA

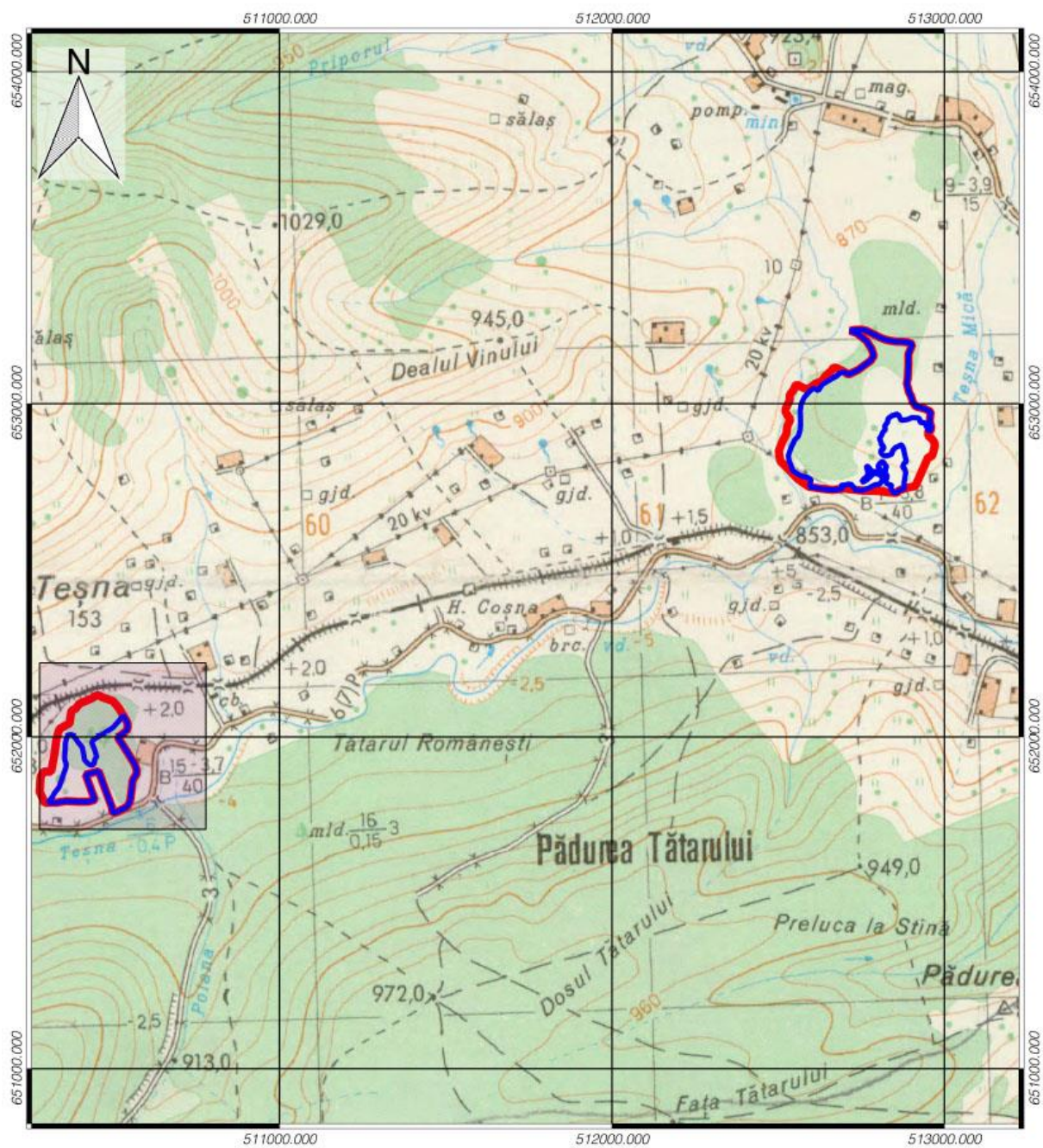
Scara 1:15000

**Legenda**

-  Limita ROSCI0245
-  Tinovul de la Românești
-  Habitatul 91D0\*
-  Presiunea D01.01



**Anexa 19PH4**  
**Harta de distribuție a presiunii D01.02 asupra habitatului 91D0\* în cadrul ROSCI0245 Tinovul de la Românești**



Proiecție Stereografică 1970  
 Plan de referință Marea Neagră  
 ROMÂNIA

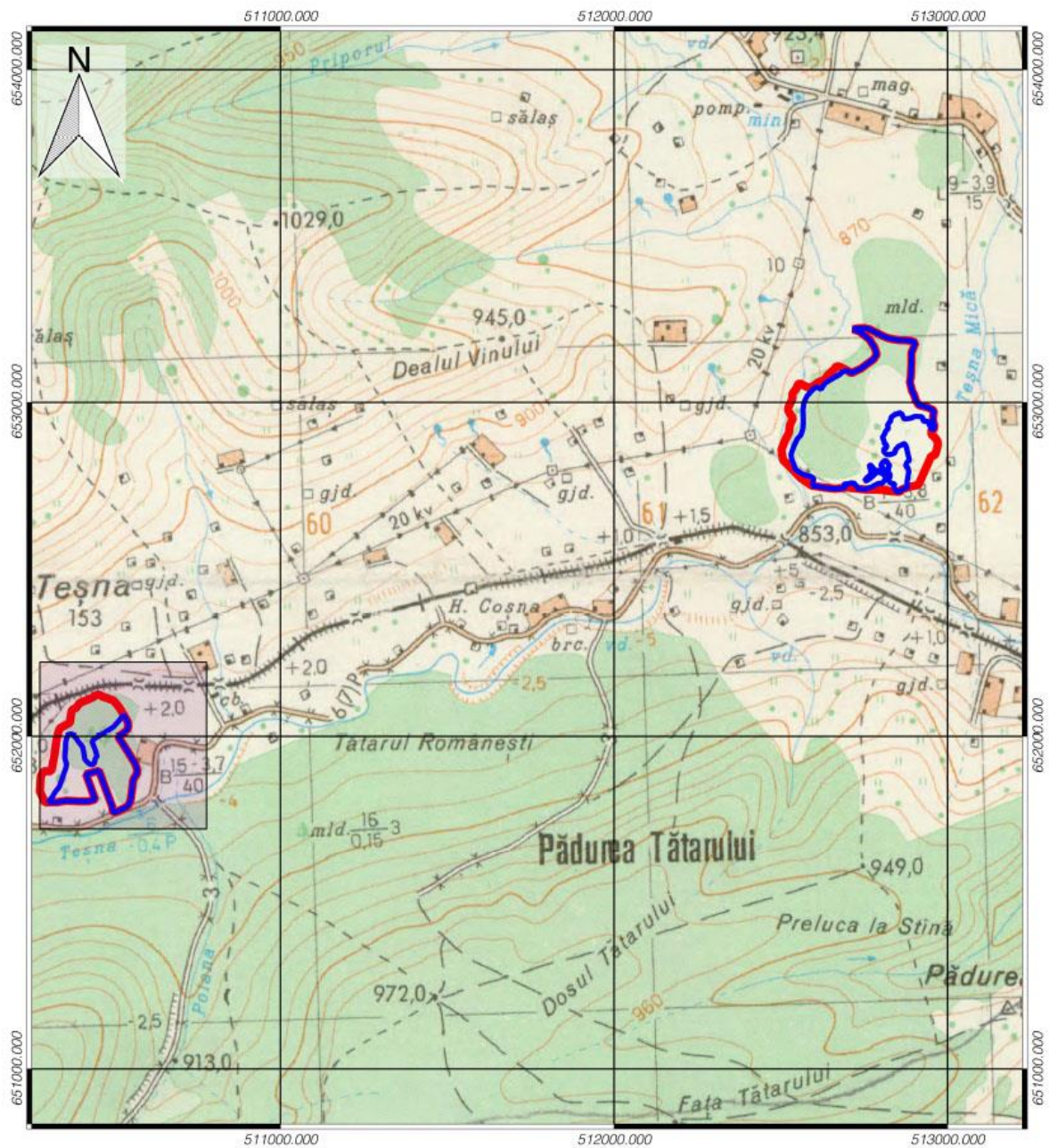
Scara 1:15000

**Legenda**

-  Limita ROSCI0245
-  Habitatul 91D0\*
-  Presiunea D01.02



**Anexa 19PH5**  
**Harta de distribuție a presiunii E03.02 asupra habitatului 91D0\* în cadrul ROSCI0245 Tinovul de la Românești**



Proiecție Stereografică 1970  
 Plan de referință Marea Neagră  
 ROMÂNIA

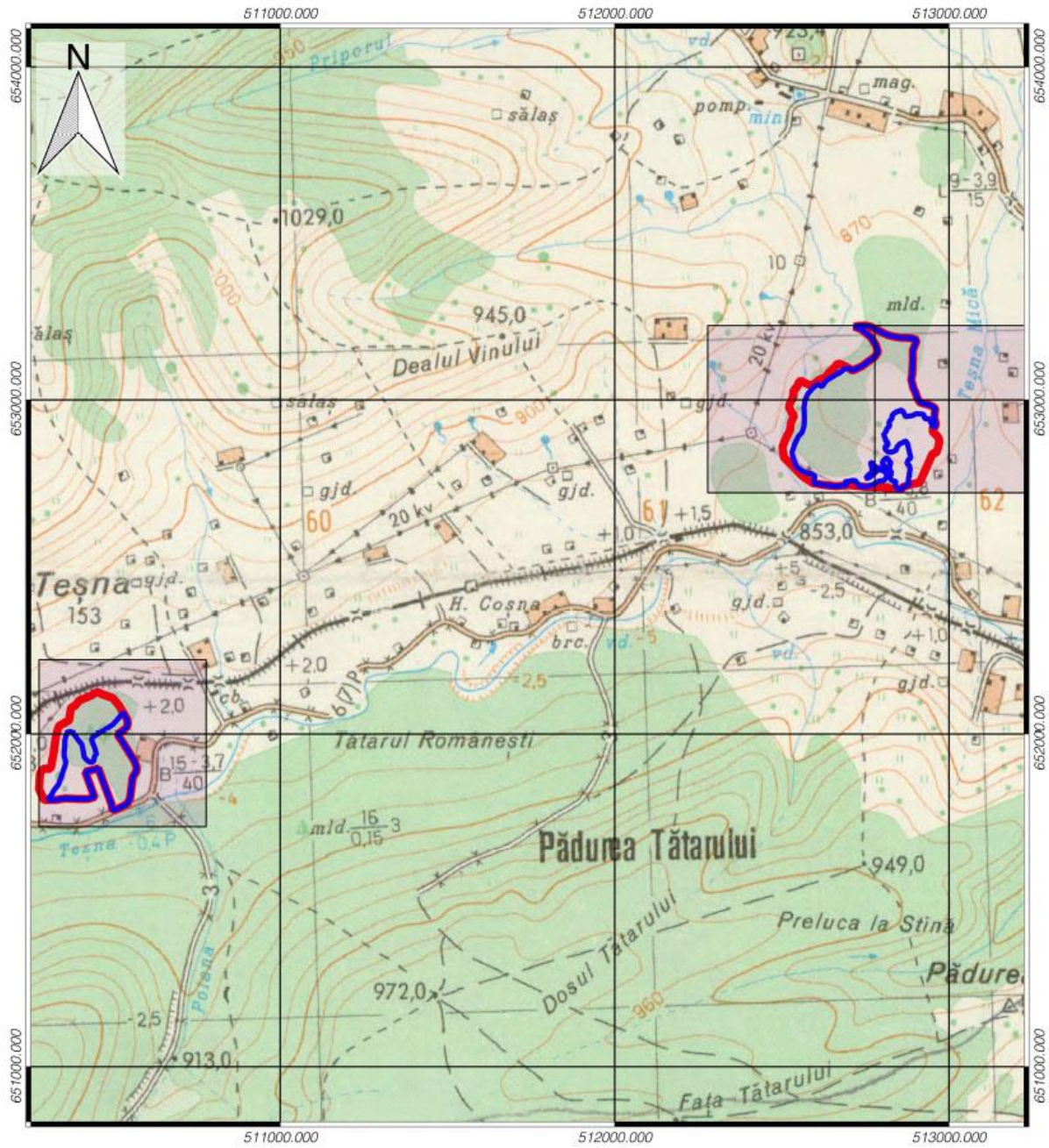
Scara 1:15000

**Legenda**

- ▭ Limita ROSCI0245
- ▭ Tinovul de la Românești
- ▭ Habitatul 91D0\*
- ▭ Presiunea E03.02






**Anexa 19PH6**  
**Harta de distribuție a presiunii G05.09 asupra habitatului 91D0\* în cadrul ROSCI0245 Tinovul de la Românești**



Proiecție Stereografică 1970  
 Plan de referință Marea Neagră  
 ROMANIA

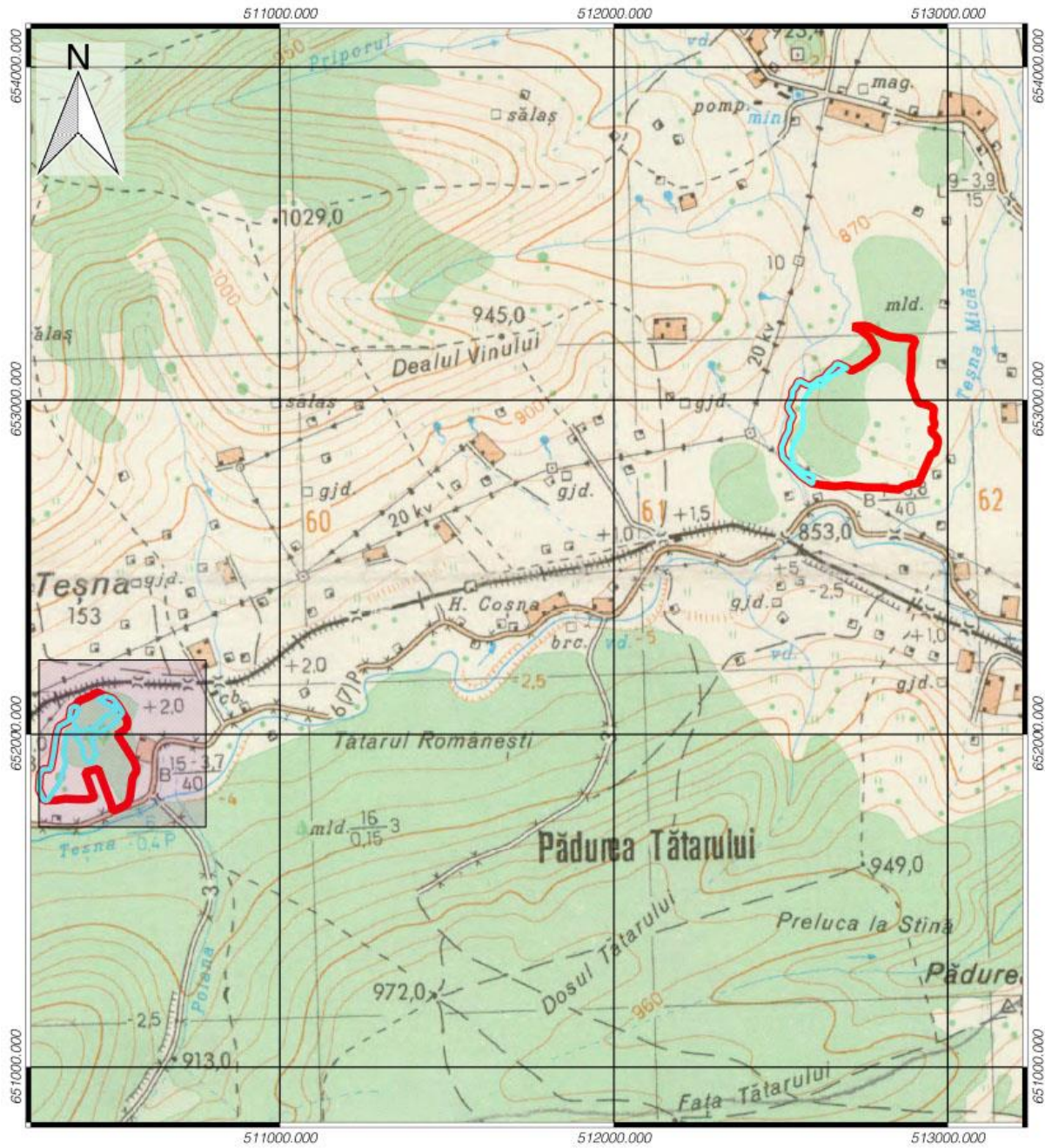
Scara 1:15000

**Legenda**

-  Limita ROSCI0245
-  Habitatul 91D0\*
-  Presiunea G05.09



**Anexa 19PH7**  
**Harta de distribuție a presiunii A05.01 asupra habitatului 9410 în cadrul ROSCI0245 Tinovul de la Românești**



Proiecție Stereografică 1970  
 Plan de referință Marea Neagră  
 ROMÂNIA

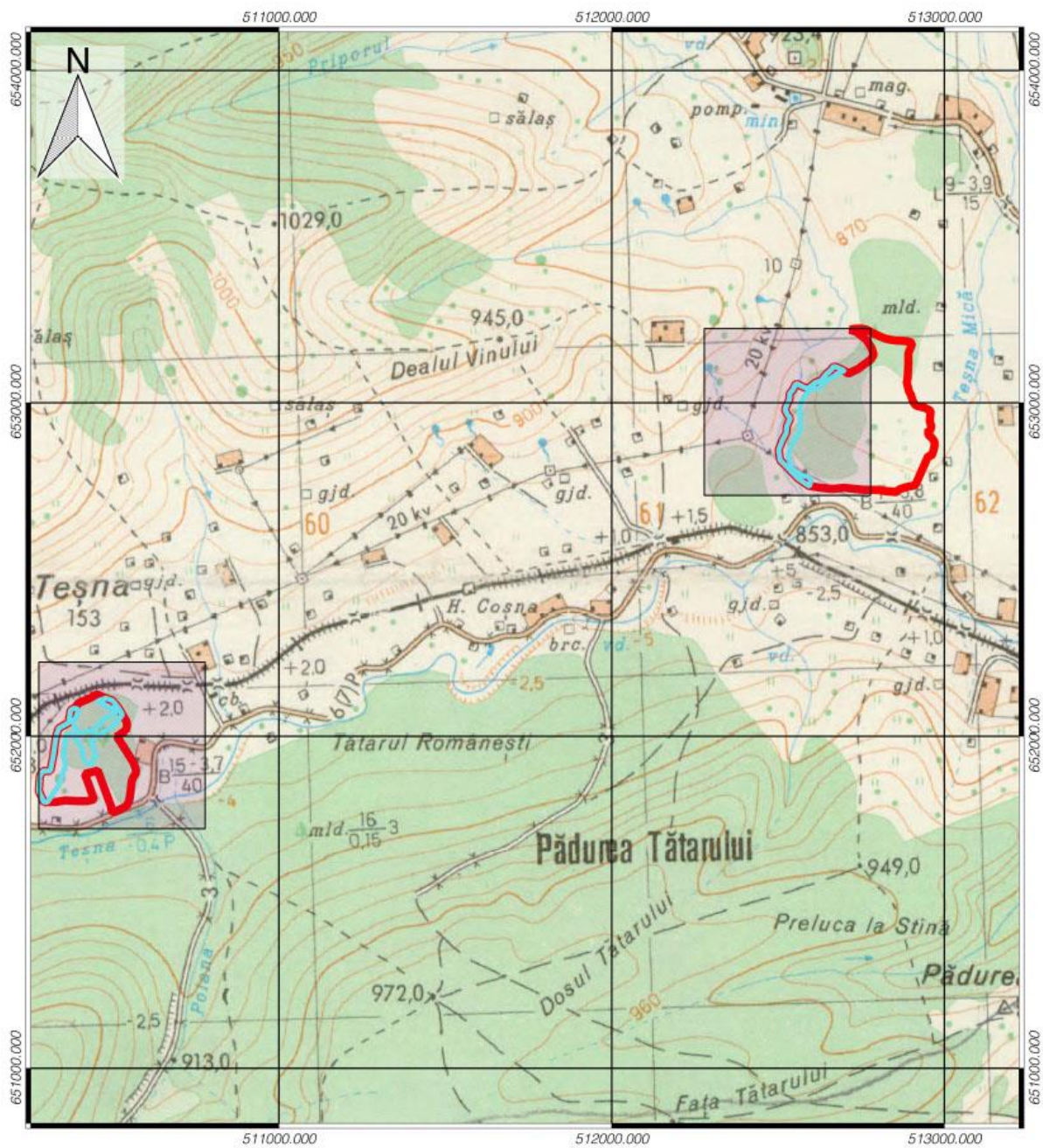
Scara 1:15000

**Legenda**

-  Limita ROSCI0245
-  Habitatul 9410
-  Presiunea A05.01



**Anexa 19PH8**  
**Harta de distribuție a presiunii B02 asupra habitatului 9410 în cadrul ROSCI0245 Tinovul de la Românești**



Proiecție Stereografică 1970  
 Plan de referință Marea Neagră  
 ROMANIA

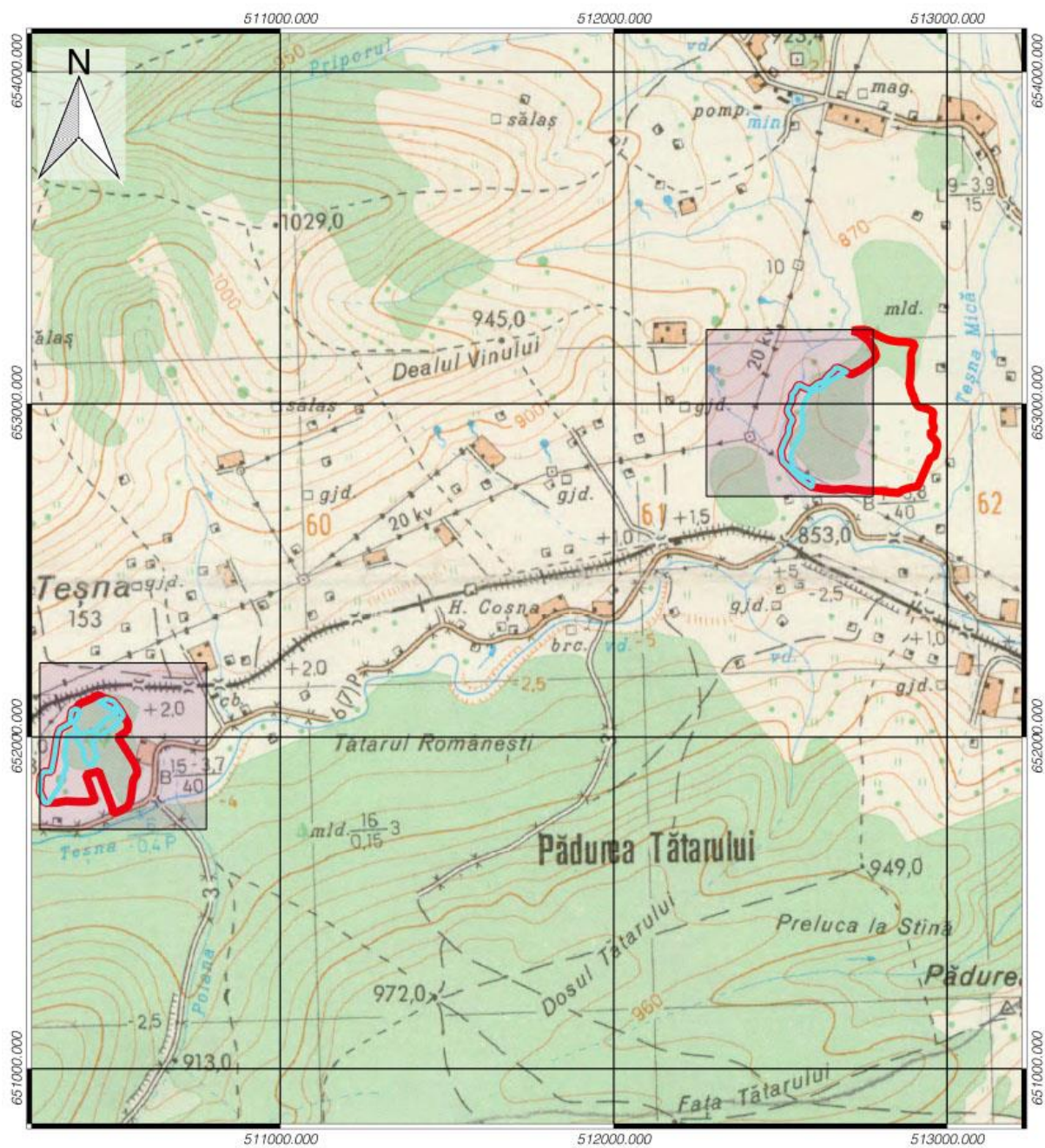
Scara 1:15000

**Legenda**

-  Limita ROSCI0245
-  Habitatul 9410
-  Presiunea B02



**Anexa 19PH9**  
**Harta de distribuție a presiunii B06 asupra habitatului 9410 în cadrul ROSCI0245 Tinovul de la Românești**



Proiecție Stereografică 1970  
 Plan de referință Marea Neagră  
 ROMANIA

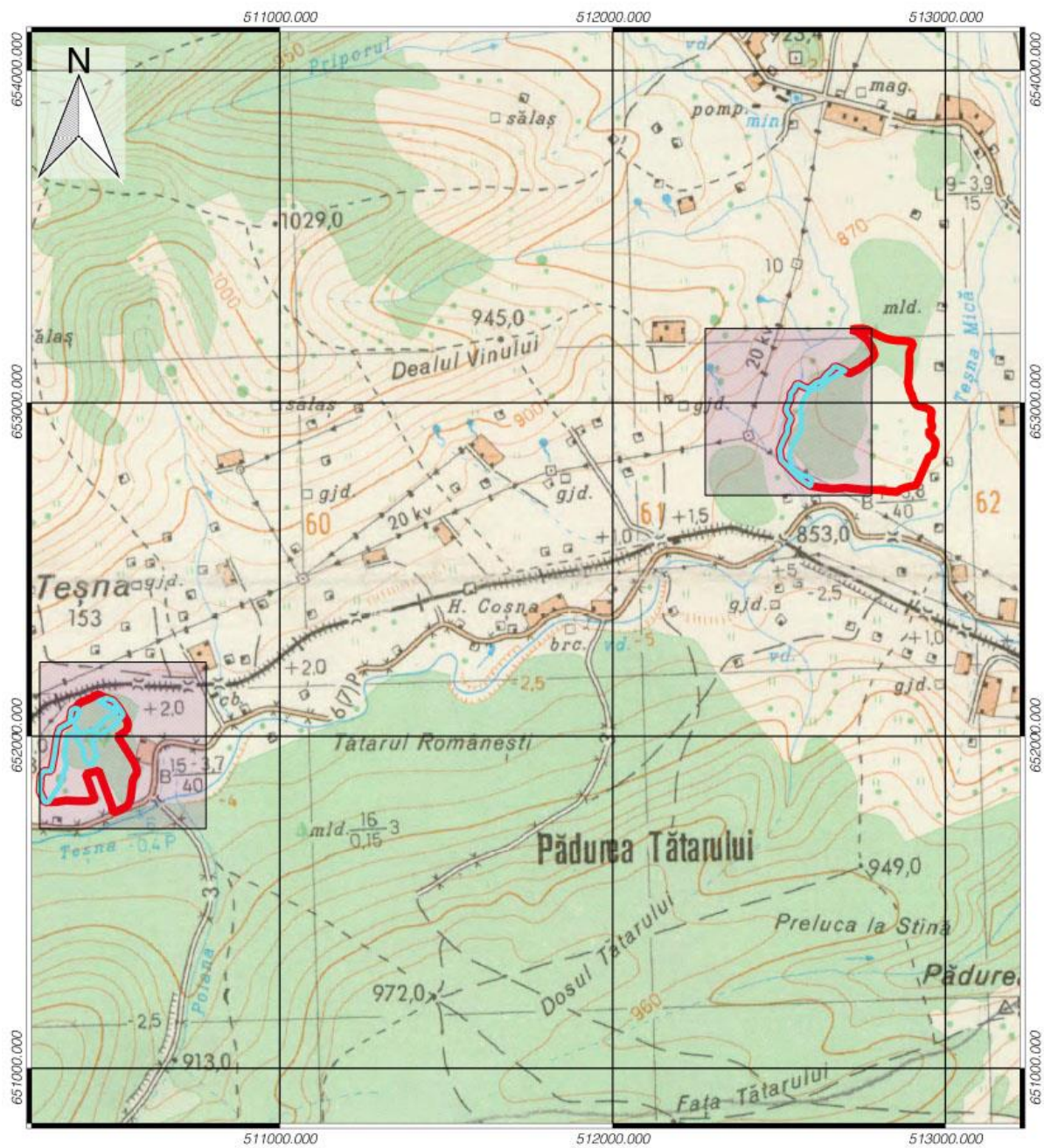
Scara 1:15000

**Legenda**

-  Limita ROSCI0245
-  Habitatul 9410
-  Presiunea B06







**Anexa 19PH10**  
**Harta de distribuție a presiunii D01.01 asupra habitatului 9410 în cadrul ROSCI0245 Tinovul de la Românești**



Proiecție Stereografică 1970  
 Plan de referință Marea Neagră  
 ROMANIA

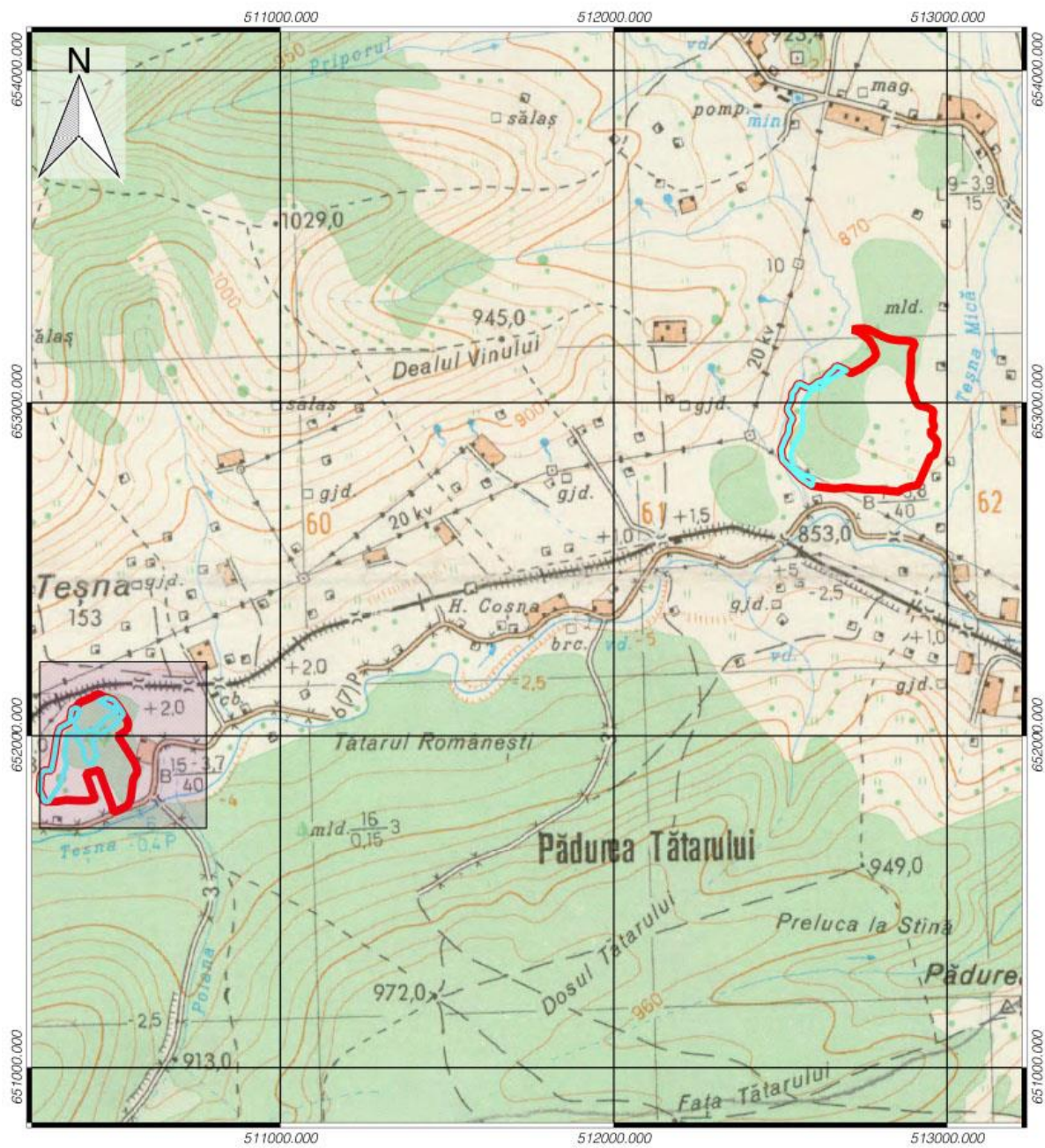
Scara 1:15000

**Legenda**

-  Limita ROSCI0245
-  Tinovul de la Românești
-  Habitatul 9410
-  Presiunea D01.01







**Anexa 19PH11**  
**Harta de distribuție a presiunii D01.02 asupra habitatului 9410 în cadrul ROSCI0245 Tinovul de la Românești**



Proiecție Stereografică 1970  
 Plan de referință Marea Neagră  
 ROMANIA

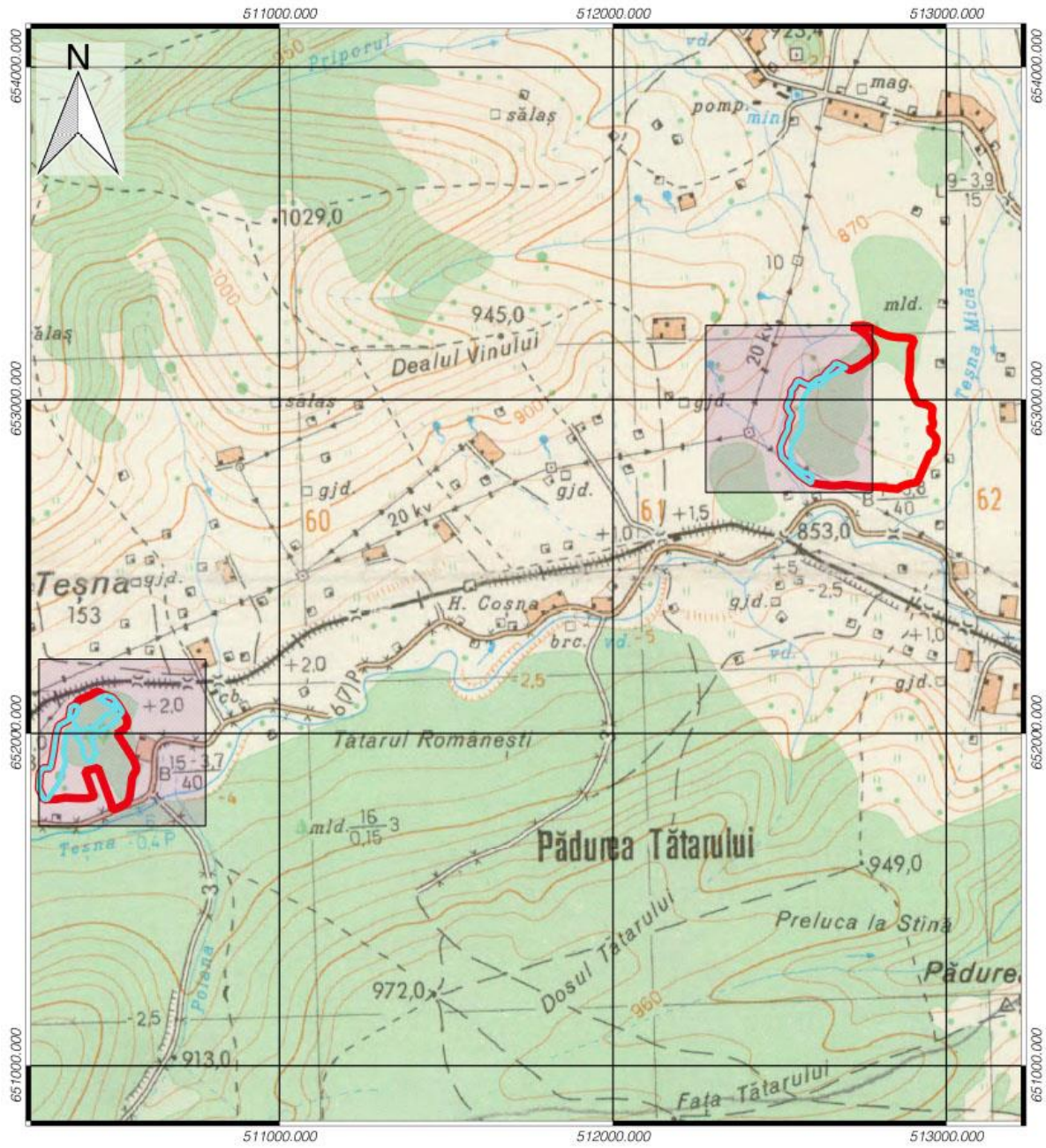
Scara 1:15000

**Legenda**

-  Limita ROSCI0245
-  Tinovul de la Românești
-  Habitatul 9410
-  Presiunea D01.02







**Anexa 19PH12**  
**Harta de distribuție a presiunii G05.09 asupra habitatului 9410 în cadrul ROSCI0245 Tinovul de la Românești**



Proiecție Stereografică 1970  
 Plan de referință Marea Neagră  
 ROMANIA

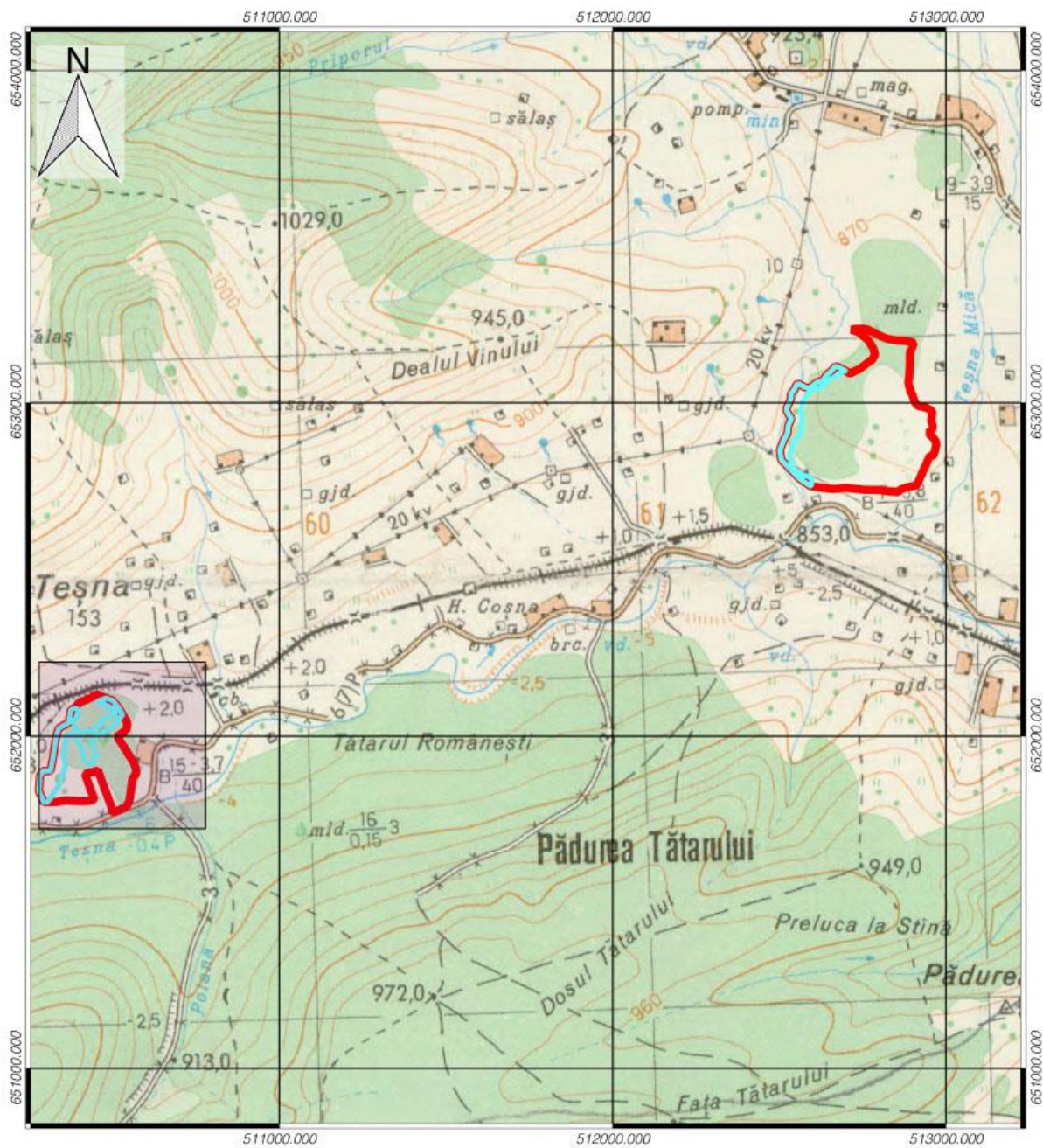
Scara 1:15000

**Legenda**

-  Limita ROSCI0245
-  Tinovul de la Romanesti
-  Habitatul 9410
-  Presiunea G05.09






**Anexa 19PH13**  
**Harta de distribuție a presiunii E03.01 asupra habitatului 9410 în cadrul ROSCI0245 Tinovul de la Românești**



Proiecție Stereografică 1970  
 Plan de referință Marea Neagră  
 ROMANIA

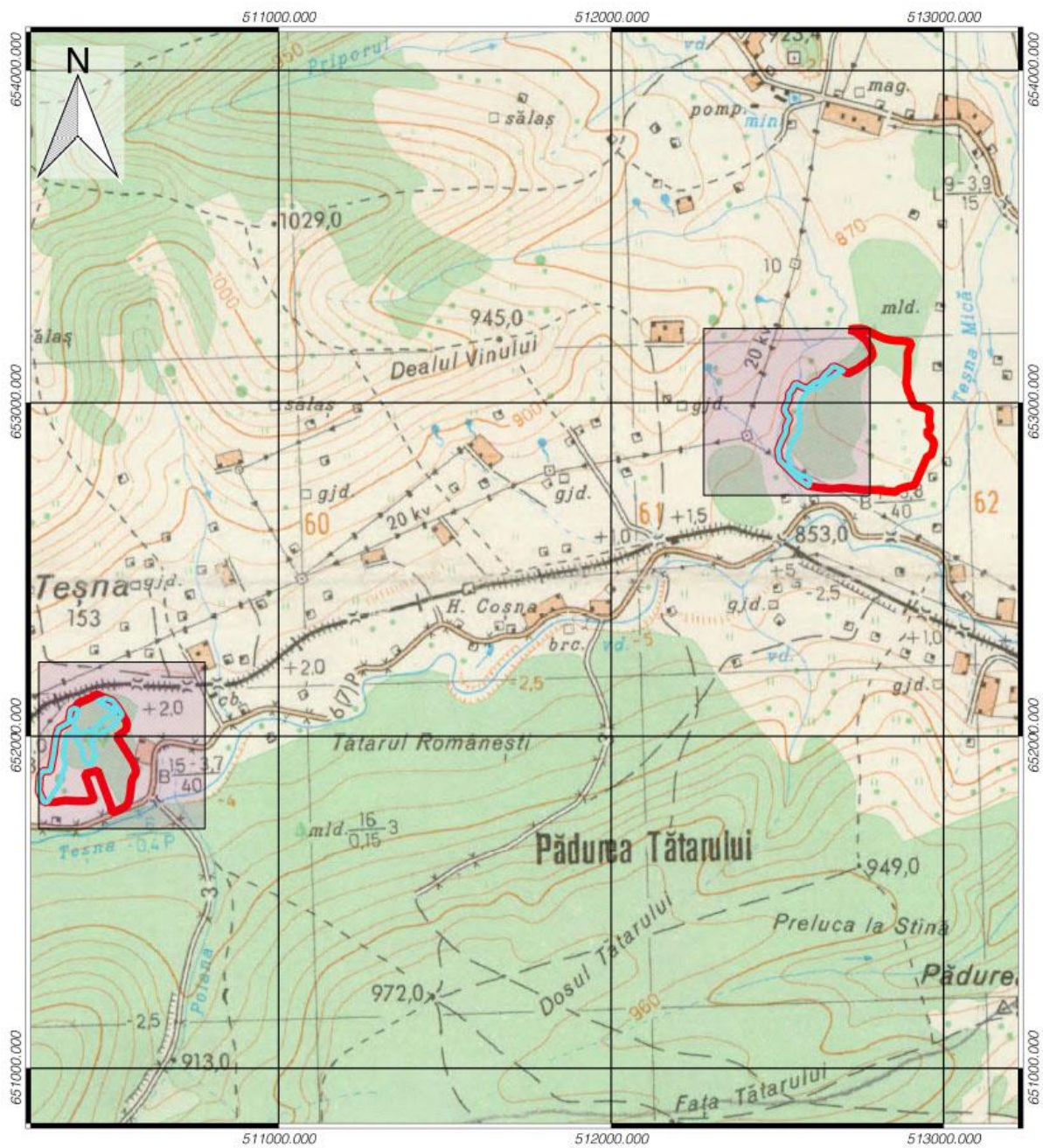
Scara 1:15000

**Legenda**

-  Limita ROSCI0245
-  Tinovul de la Românești
-  Habitatul 9410
-  Presiunea E03.01







**Anexa 19PH14**  
**Harta de distribuție a presiunii K04.01 asupra habitatului 9410 în cadrul ROSCI0245 Tinovul de la Românești**



Proiecție Stereografică 1970  
 Plan de referință Marea Neagră  
 ROMANIA

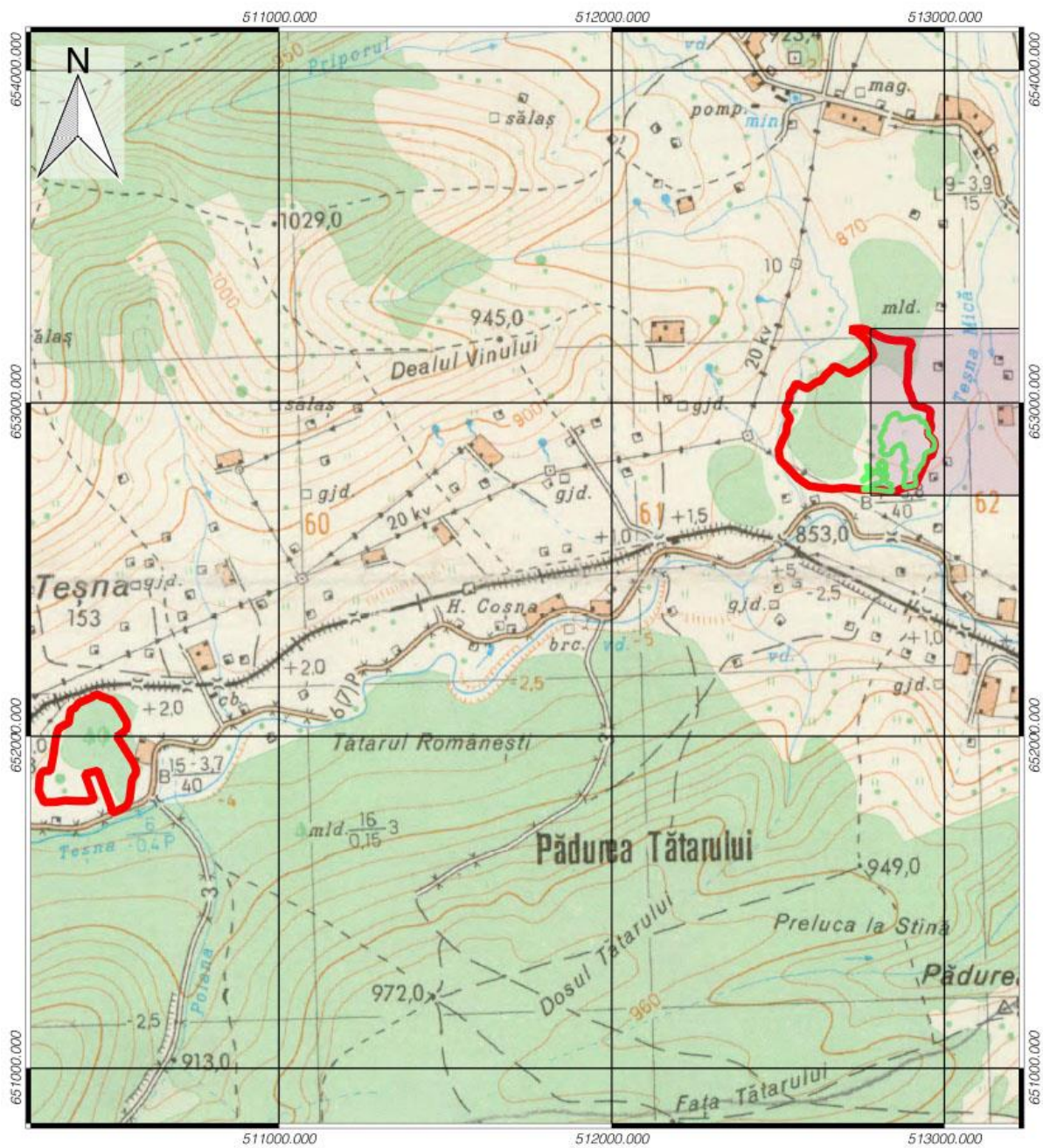
Scara 1:15000

**Legenda**

-  Limita ROSCI0245
-  Tinovul de la Romanesti
-  Habitatul 9410
-  Presiunea K04.01







**Anexa 19PH15**  
**Harta de distribuție a presiunii A04.02.01 asupra habitatului 7110\* în cadrul ROSCI0245 Tinovul de la Românești**



Proiecție Stereografică 1970  
 Plan de referință Marea Neagră  
 ROMANIA

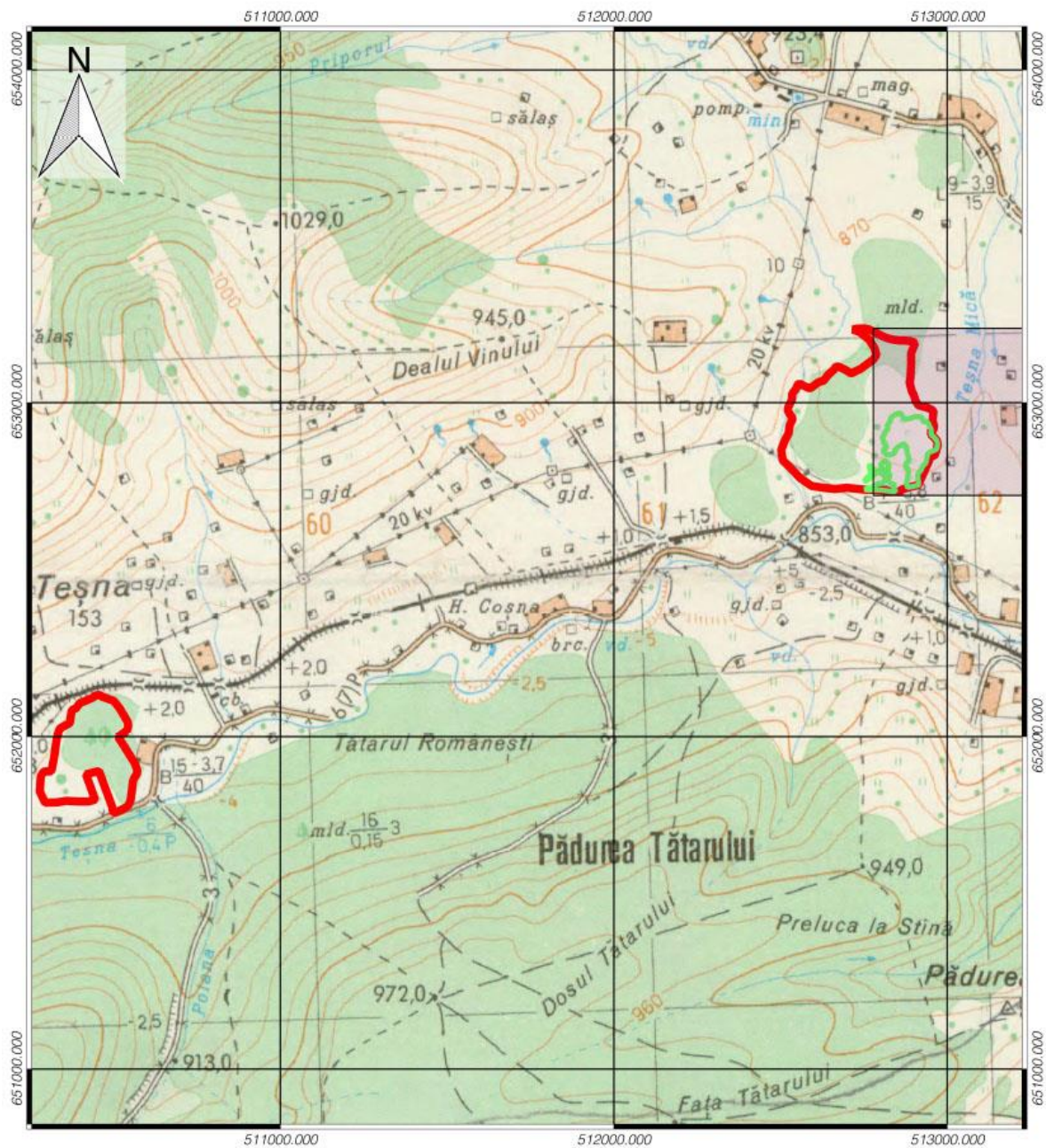
Scara 1:15000

**Legenda**

-  Limita ROSCI0245
-  Tinovul de la Românești
-  Habitatul 7110\*
-  Presiunea A04.02.01



**Anexa 19PH16**  
**Harta de distribuție a presiunii K04.01 asupra habitatului 7110\* în cadrul ROSCI0245 Tinovul de la Românești**



Proiecție Stereografică 1970  
 Plan de referință Marea Neagră  
 ROMANIA

Scara 1:15000

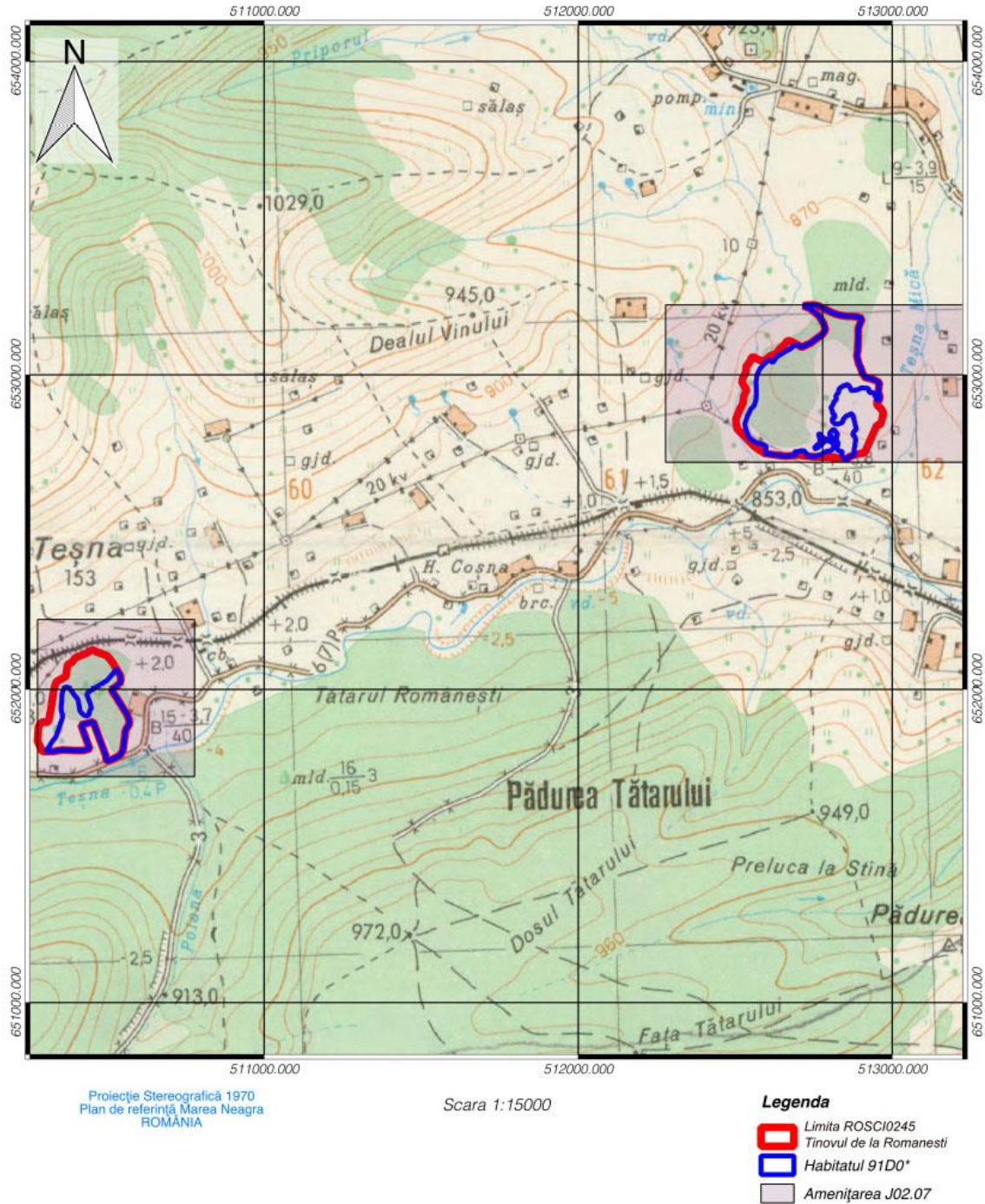
**Legenda**

- Limita ROSCI0245
- Tinovul de la Românești
- Habitatul 7110\*
- Presiunea K04.01



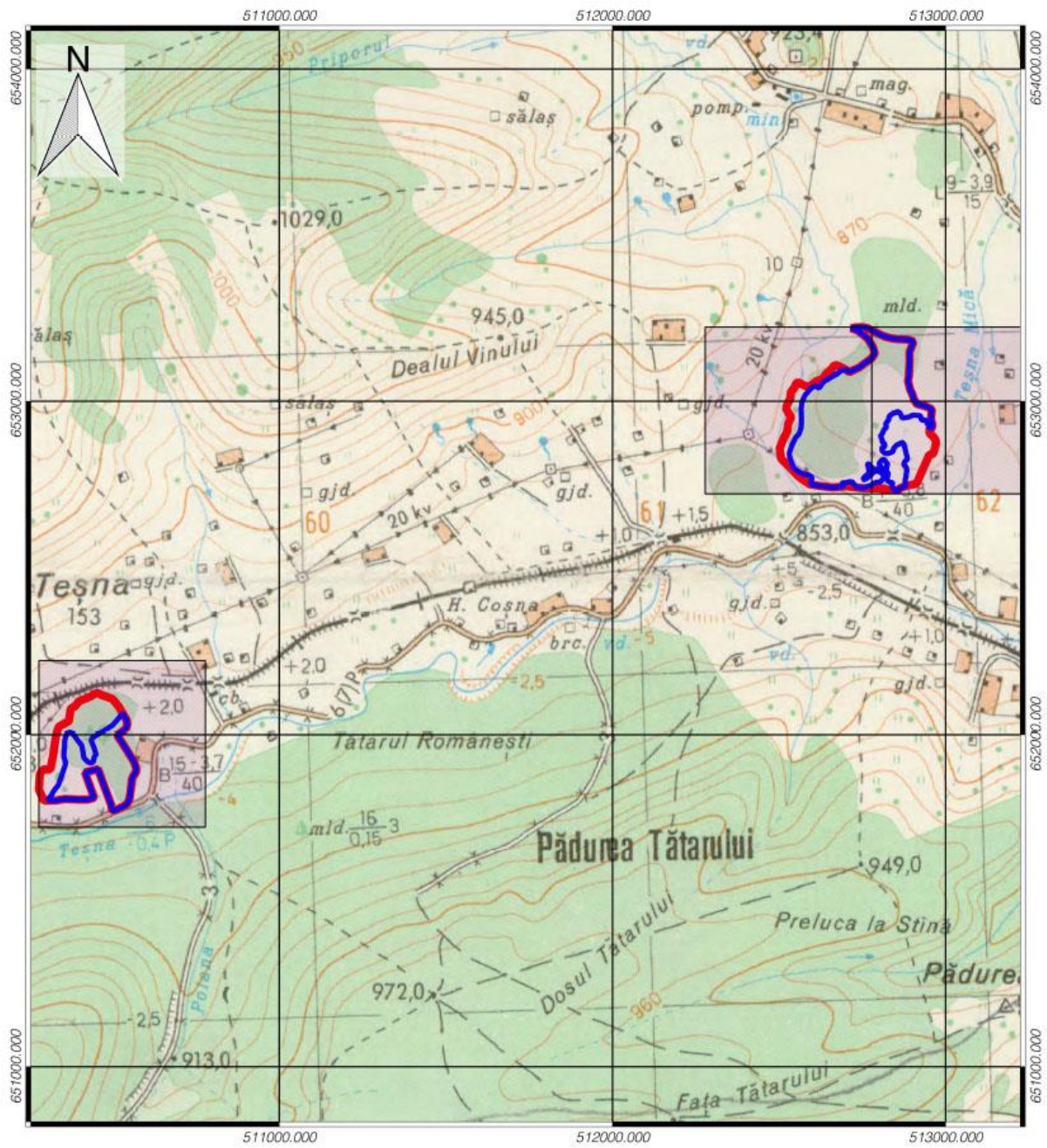
# Anexa nr. 20 la Planul de management Hărțile amenințării asupra habitatelor

**Anexa 20AH1**  
**Harta de distribuție a amenințării J02.07 asupra habitatului 91D0\* în cadrul ROSCI0245 Tinovul de la Românești**





**Anexa 20AH2**  
**Harta de distribuție a amenințării M01 asupra habitatului 91D0\* în cadrul ROSCI0245 Tinovul de la Românești**



Proiecție Stereografică 1970  
 Plan de referință Marea Neagră  
 ROMÂNIA

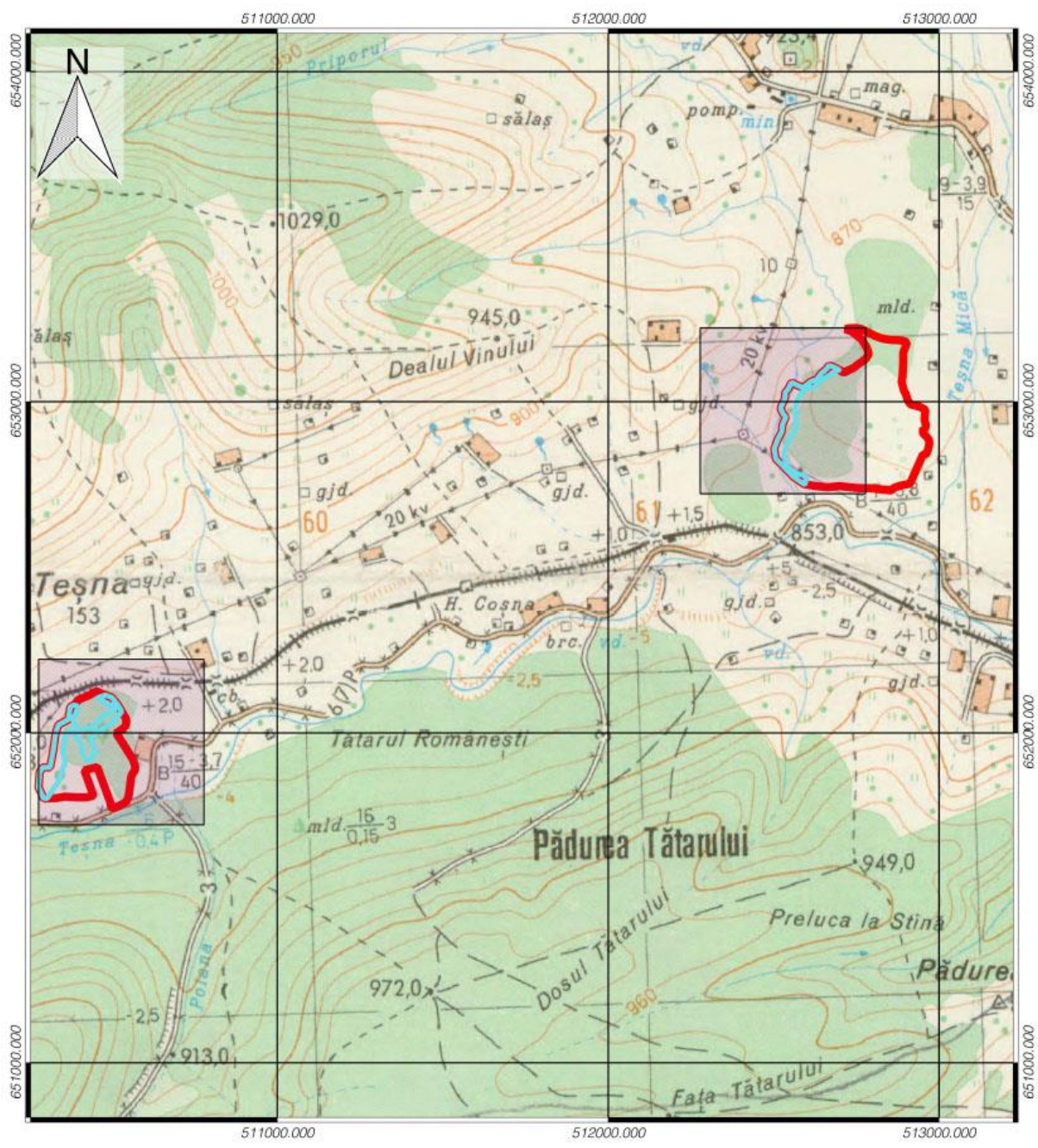
Scara 1:15000

**Legenda**

-  Limita ROSCI0245
-  Tinovul de la Romanesti
-  Habitatul 91D0\*
-  Amenințarea M01






**Anexa 20AH3**  
**Harta de distribuție a amenințării K04.01 asupra habitatului 9410 în cadrul ROSCI0245 Tinovul de la Românești**



Proiecție Stereografică 1970  
 Plan de referință Marea Neagră  
 ROMÂNIA

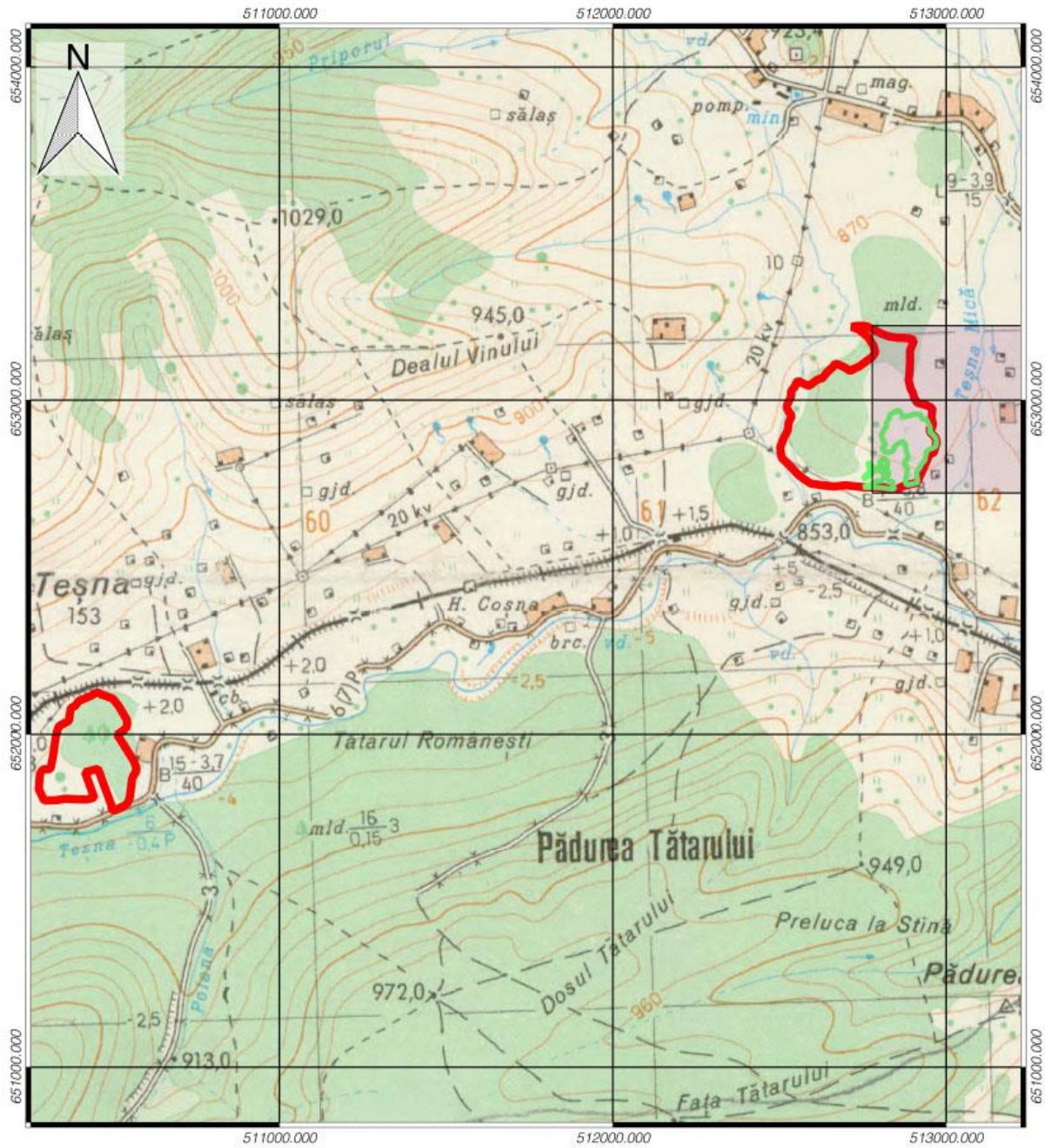
Scara 1:15000

**Legenda**

-  Limita ROSCI0245
-  Habitatul 9410
-  Amenințarea K04.01



**Anexa 20AH4**  
**Harta de distribuție a amenințării M01 asupra habitatului 7110\* în cadrul ROSCI0245 Tinovul de la Românești**



Proiecție Stereografică 1970  
 Plan de referință Marea Neagră  
 ROMANIA

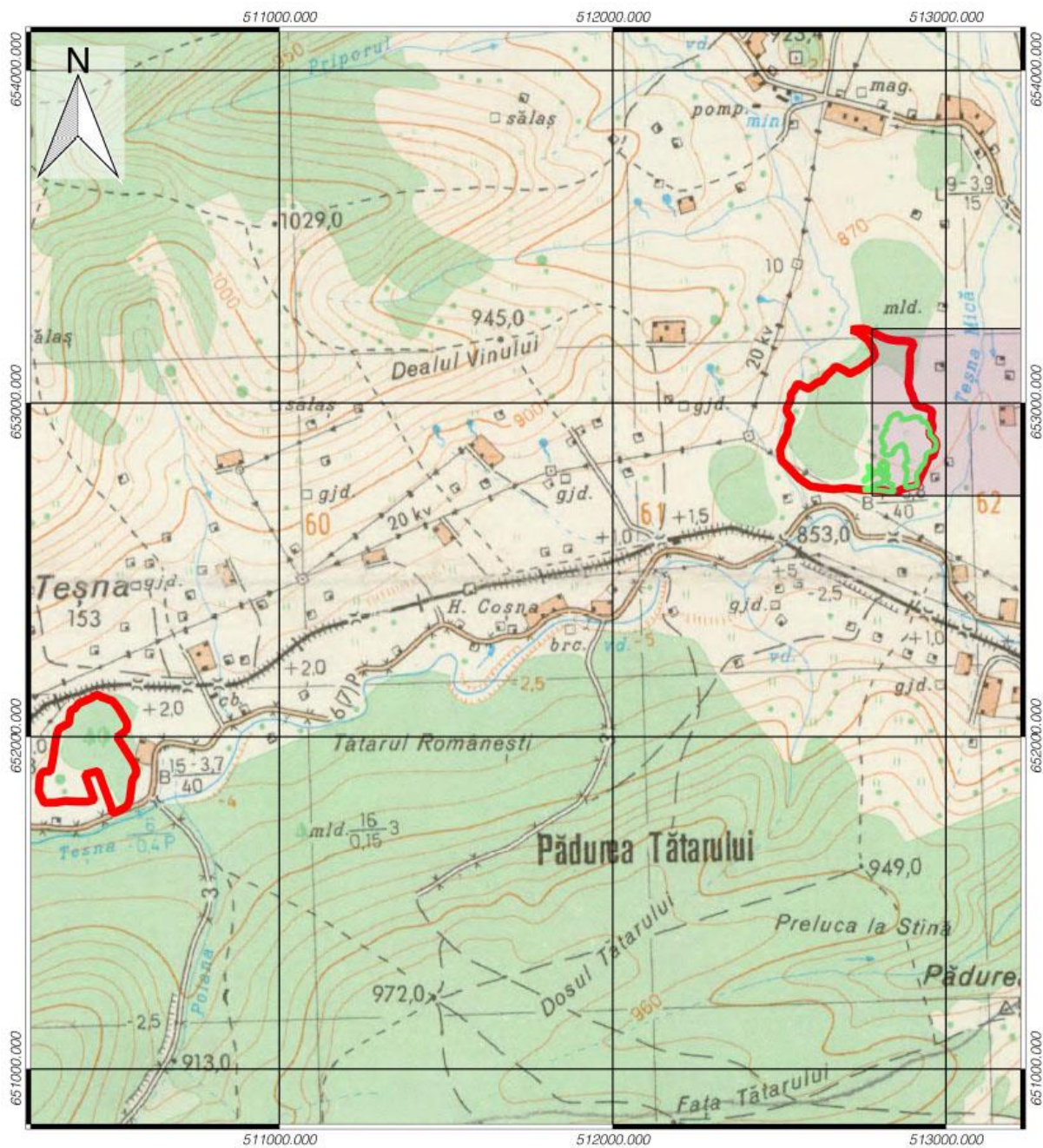
Scara 1:15000

**Legenda**

-  Limita ROSCI0245
-  Habitatul 7110\*
-  Amenințarea M01



**Anexa 20AH5**  
**Harta de distribuție a amenințării K04.01 asupra habitatului 7110\* în cadrul ROSCI0245 Tinovul de la Românești**



Proiecție Stereografică 1970  
 Plan de referință Marea Neagră  
 ROMÂNIA

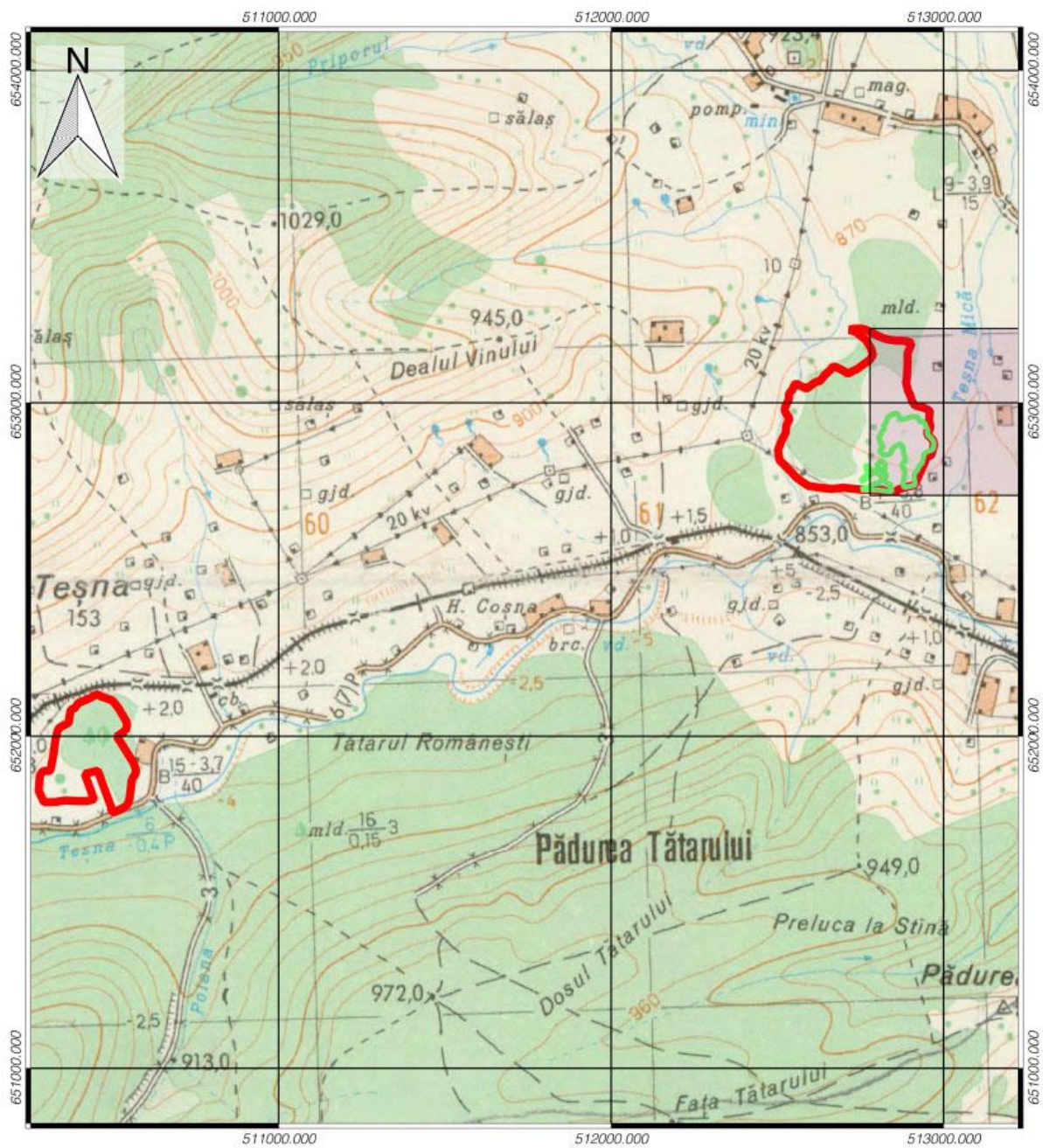
Scara 1:15000

**Legenda**

-  Limita ROSCI0245
-  Habitatul 7110\*
-  Amenințarea K04.01



**Anexa 20AH6**  
**Harta de distribuție a amenințării M02.01 asupra habitatului 7110\* în cadrul ROSCI0245 Tinovul de la Românești**



Proiecție Stereografică 1970  
 Plan de referință Marea Neagră  
 ROMANIA

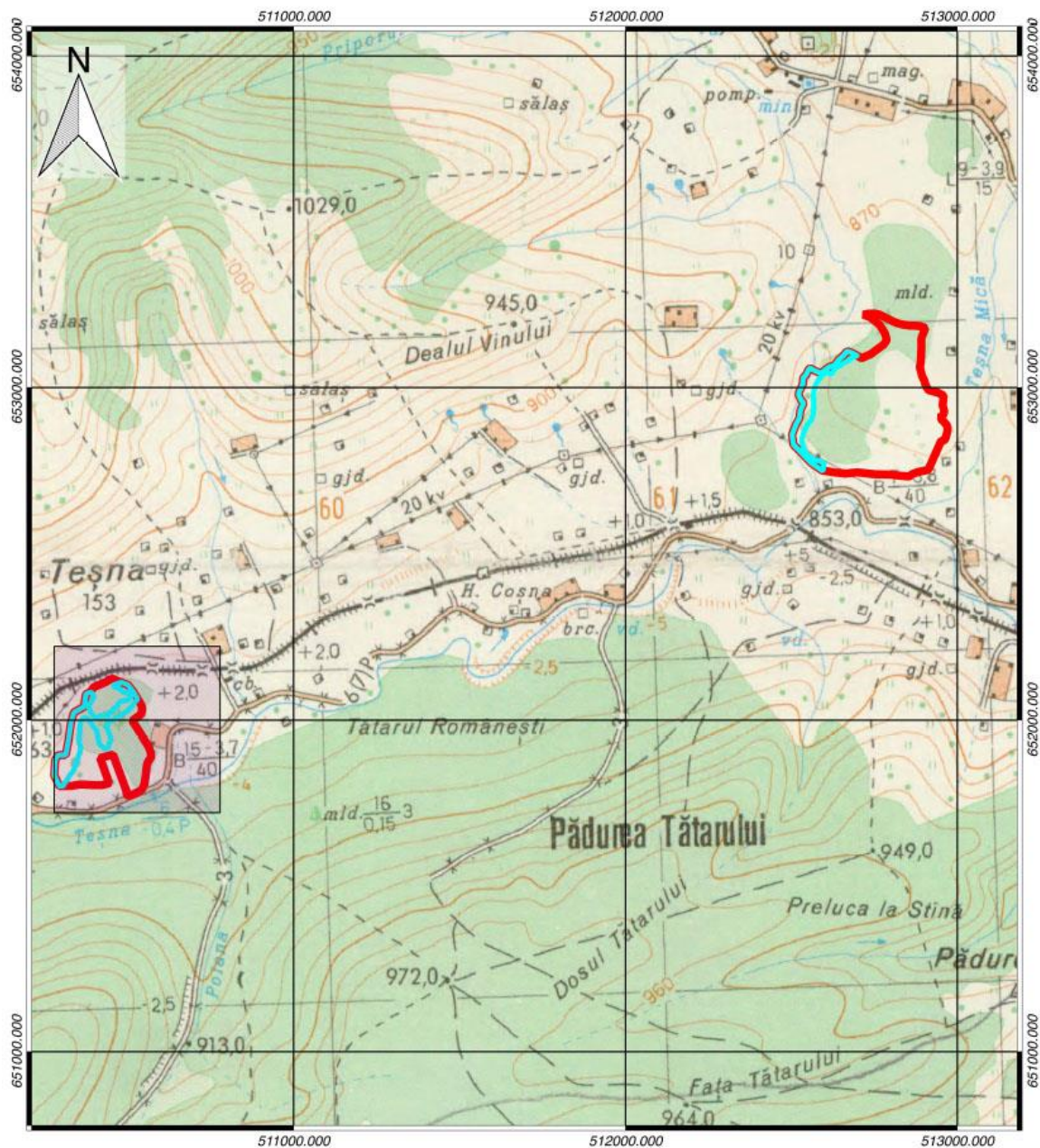
Scara 1:15000

**Legenda**

- ▭ Limita ROSCI0245
- ▭ Tinovul de la Romanesti
- ▭ Habitatul 7110\*
- ▭ Amenințarea M02.01







**Anexa 20AH7**  
**Harta de distribuție a amenințării J03.01 asupra habitatului 9410 în cadrul ROSCI0245 Tinovul de la Românești**



Proiecție Stereografică 1970  
 Plan de referință Marea Neagră  
 ROMANIA

Scara 1:15000

**Legenda**

-  Limita ROSCI0245
-  Tinovul de la Românești
-  Habitatul 9410
-  Amenințarea J03.01



**Anexa nr. 21 la Planul de management Buget**

Nr.	Activitate	Resurse Umane	Resurse Materiale	Resurse financiare estimate		Procent îndeplinire	Rezultate	Observații
				Total - lei	Sursa fonduri			
1	OS: Asigurarea conservării speciilor și habitatelor pentru care a fost declarat situl, în sensul menținerii stării de conservare favorabilă a							
1.1	MG: Menținerea habitatului 91D0* Turbării cu vegetație forestieră într-o stare de conservare favorabilă							
1.1.1	Menținerea caracteristicilor structurale și funcționale ale habitatului	2 experți x 100 zile x 400 lei/zi x 5 ani=400000	Combustibil 70 lei/zi x 100 zile x 5 ani =35000	435000	Custode, Fonduri Europene, donații, sponsorizări,			
1.1.2	Refacerea vegetației prin promovarea nucleelor de regenerare naturală	2 experți x 10 zile x 400 lei x	Carburant: 100 zile x 70 lei=7000 lei;	40000	Custode, Fonduri Europene, donații, sponsorizări,			

Nr.	Activitate	Resurse Umane	Resurse Materiale	Resurse financiare estimate		Procent îndeplinire	Rezultate	Observații
				Total - lei	Sursa fonduri			
1.1.3	Amplasarea de panouri de informare și avertizare și aplicarea de sancțiuni pentru nerespectarea reglementărilor incluse în Planul de management	Inclus la 5.2.3.			Custode, Fonduri Europene, donații, sponsorizări, fonduri publice			
1.1.4	Reglementarea accesului în	1 expert x 20	0	8000	Custode			



	situl ROSCI0245 Tinovul de la Românești în scopuri	zile x 400 lei=8000 lei						
1.1.5	Interzicerea pășunatului în suprafețele ocupate de	Inclus la 3.1.1						
1.1.6	Interzicerea depozitării deșeurilor menajere și	Inclus la 3.1.1						
1.1.7	Interzicerea oricărei intervenții care poate duce la scăderea aportului hidric, atât suprateran cât și	Inclus la 3.1.1						
Total măsura generală 1.1		n/a	n/a	483000	n/a			
1.2	MG: Menținerea habitatului 7110* Turbării active într-o stare de conservare favorabilă							
1.2.1	Menținerea caracteristicilor structurale și funcționale ale	Inclus la 1.1.1						
1.2.2	Amplasarea de panouri de	Inclus la 5.2.3						

	aplicarea de sancțiuni pentru nerespectarea reglementărilor incluse în							
1.2.3	Reglementarea accesului în situl ROSCI0245 Tinovul de la Românești în scopuri	Inclus la 1.1.4			Custode, Fonduri  Europene sponsorizări,			
1.2.4	Interzicerea pășunatului în suprafețele ocupate de	3.1.1						
1.2.5	Interzicerea depozitării deșeurilor menajere și	Inclus la 3.1.1			Custode			
1.2.6	Controlul invaziei speciilor lemnoase - <i>Pinus sylvestris</i> , <i>Picea abies</i> , <i>Betula sp.</i> -	2 experți x 400 lei x 10 zile x	carburant: 20 zile x 70 lei=1400 lei	17400	Custode, Fonduri  Europene, donații, sponsorizări,			
Total măsura generală 1.2		n/a	n/a	17400	n/a			
1.3	MG: Menținerea habitatului 9410 Păduri acidofile de <i>Picea abies</i> din regiunea montană - <i>Vaccinio-piceetea</i> -							
1.3.1	Menținerea caracteristicilor	Inclus la 1.1.1						



	structurale și funcționale ale							
1.3.2	Refacerea vegetației prin și promovarea nucleelor de regenerare naturală	2 experți x 10 zile x 400 lei x	Carburant: 100 zile x 70 lei=7000lei;	40000	Custode, Fonduri Europene, donații, sponsorizări,			
1.3.3	Amplasarea de panouri de informare și avertizare și aplicarea de sancțiuni pentru nerespectarea reglementărilor incluse în	inclus la 5.2.3						
1.3.4	Reglementarea accesului în situl ROSCI0245 Tinovul de la Românești în scopuri	Inclus la 1.1.4						
1.3.5	Interzicerea pășunatului în suprafețele ocupate de	Inclus la 3.1.1			Custode			
1.3.6	Interzicerea depozitării	Inclus la 3.1.1			Custode			

	industriale							
1.3.7	Interzicerea oricărei intervenții care poate duce la scăderea aportului hidric, atât suprateran cât și	Inclus la 3.1.1			Custode			
Total măsura generală 1.3		n/a	n/a	40000	n/a			
<b>Total obiectiv specific 1</b>		<b>n/a</b>	<b>n/a</b>	<b>540400</b>	<b>n/a</b>			
2	OS: Asigurarea bazei de informații/date referitoare la speciile și habitatele de interes conservativ - inclusiv starea de conservare a acestora - cu							
2.1	MG: Actualizarea inventarelor - evaluarea detaliată și monitorizarea stării de conservare - pentru habitatele de interes conservativ							
2.1.1	Actualizarea inventarelor - evaluarea detaliată și monitorizarea stării de conservare pentru habitatul 91D0* Turbării cu vegetație forestieră	2 experți x 40 zile x 400 lei = 32000 lei	carburant: 30 zile x 70 lei =	34800	Custode,  Admnistrator Fond Forestier, Fonduri Europene, donații, sponsorizări,			
2.1.2	Actualizarea inventarelor - evaluarea detaliată și	2 experți x 20 zile x 400 lei =	carburant: 20 zile x 70 lei =	34800	Custode,  Admnistrator			



	conservare pentru habitatul  9410 Păduri acidofile de <i>Picea abies</i> din regiunea montană - <i>Vaccinio</i> -				Fonduri  Europene, donații, sponsorizări, fonduri publice			
2.1.3	Actualizarea inventarelor - evaluarea detaliată și monitorizarea stării de conservare pentru habitatul 7110* Tinoave bombate active	2 experți x 40 zile x 400 lei = 32000 lei	carburant: 30 zile x 70 lei =	34800	Custode,  Administrator Fond Forestier, Fonduri Europene, donații, sponsorizări,			
Total măsura generală 2.1		n/a	n/a	104400	n/a			
<b>Total obiectiv specific 2</b>		<b>n/a</b>	<b>n/a</b>	<b>104400</b>	<b>n/a</b>			
3	OS: Asigurarea managementului eficient al sitului cu scopul menținerii stării de conservare favorabilă a speciilor și habitatelor de interes							
3.1	MG: Urmărirea respectării regulamentului și a prevederilor Planului de management.							
3.1.1	Realizarea de patrule periodice pe teritoriul sitului	2 experți x 50 zile x 400 lei x	carburant: 250 zile x 70 lei	287500	Custode,  Fonduri Europene, donații,			

3.1.2	Evaluarea impactului pentru proiectele, planurile și programele care se realizează pe teritoriul și vecinătatea sitului și acordarea de avize - negative/pozitive/cu	1 expert x 20 zile x 400 lei x 5 ani = 40000 lei		40000	Custode, tarife avizare			
Total măsura generală 3.1		n/a	n/a	327500	n/a			
<b>Total obiectiv specific 3</b>		<b>n/a</b>	<b>n/a</b>	<b>327500</b>	<b>n/a</b>			
4	Obiectiv general: Asigurarea finanțării/bugetului necesar pentru implementarea Planului de management.							
4.1	MG: Asigurarea finanțării.							
4.1.1	Elaborarea de cereri de finanțare pentru diferite fonduri și programe de	1 expert x 50 zile x 400 lei = 20000 lei		20000	Custode,			
4.1.2	Evaluarea cererilor de avize și eliberarea avizelor Natura	Inclus la măsura 1.1.4.		0				
Total măsura generală 4.1		n/a	n/a	20000	n/a			
4.2	MG: Asigurarea logisticii necesare pentru implementarea Planului de management							



4.2.1	Asigurarea logisticii necesare pentru implementarea Planului de management		Materiale, aparatură birou/teren, echipament,	100000	Custode, Fonduri Europene, donații, sponsorizări,			
Total măsura generală 4.2		n/a	n/a	100000	n/a			
4.3	Dezvoltarea capacității personalului implicat în administrarea/managementul sitului – custode -							
4.3.1	Desfășurarea și participarea la cursuri de instruire necesare	2 experți x 400 lei x 20 zile =16000 lei	Carburant 20 zile x 70 lei=1400 lei; Taxa Curs instruire 2 x	20400	Custode, Fonduri Europene, donații, sponsorizări, fonduri publice			
4.3.2	Participarea la conferințe de specialitate implementarea Planului de management	2 experți x 400 lei x 20 zile =16000 lei	Carburant 20 zile x 70 lei=1400 lei;	17400	Custode, Fonduri Europene, donații, sponsorizări,			
Total măsura generală 4.3		n/a	n/a	37800	n/a			
MG: Realizarea raportărilor necesare către autorități - Garda de Mediu, Ministerul Mediului, Apelor și Pădurilor, Agenția Națională pentru								

4.4.1	Elaborarea rapoartelor de activitate și financiare	1 expert x 10 zile x 400 lei x		20000	Custode,			
4.4.2	Trimiterea și completarea rapoartelor în funcție de solicitările autorităților	1 expert x 10 zile x 400 lei x		20000	Custode,			
Total măsura generală 4.4		n/a	n/a	40000	n/a			
<b>Total obiectiv specific 4</b>		<b>n/a</b>	<b>n/a</b>	<b>197800</b>	<b>n/a</b>			
5	OS: Creșterea nivelului de conștientizare - îmbunătățirea cunoștințelor și schimbarea atitudinii și comportamentului - pentru grupurile							
5.1	MG: Actualizarea Strategiei și a Planului de acțiune privind conștientizarea publicului							
5.1.1	Realizarea Strategiei și a Planului de acțiune privind conștientizarea publicului	2 experți x 10 zile x 2 ani x 400 lei		16000	Custode, Fonduri Europene, donații, sponsorizări,			
Total măsura generală 5.1		n/a	n/a	16000	n/a			
5.2	MG: Implementarea Strategiei și a Planului de acțiune privind conștientizarea publicului.							
5.2.1	Realizarea/Actualizarea	1000 lei		1000	Custode,			



	site-ului web al sitului				Fonduri Europene, donații,			
5.2.2	Realizarea de panouri informative	2 experți x 10 zile x 400 lei =8000 lei	materiale -lemn, forex, imprimare=- carburant=8000	16000	Custode, Fonduri Europene, donații, sponsorizări,			
5.2.3	Participarea la evenimente locale	2500 lei	materiale, carburant=2000 lei	4500	Custode, Fonduri Europene, donații, sponsorizări,			
5.2.4	Organizarea de activități educative cu copii și tinerii	2 experți x 5 zile x 400 lei x 5 ani = 20000 lei	materiale, carburant=2000 lei	22000	Custode, Fonduri Europene, donații, sponsorizări,			
Total măsura generală 5.2		n/a	n/a	43500	n/a			
<b>Total obiectiv specific 5</b>		<b>n/a</b>	<b>n/a</b>	<b>59500</b>	<b>n/a</b>			
6	OS: Menținerea și promovarea activităților durabile de exploatare a resurselor naturale în zonele desemnate acestor activități și reducerea celor							

	nedurabile							
6.1.1-	Toate măsurile	2 experți x 10 zile x 5 ani x 400 lei	materiale, carburant=5000 lei	45000	Custode, Fonduri Europene, donații, sponsorizări,			
<b>Total obiectiv specific 6</b>		<b>n/a</b>	<b>n/a</b>	<b>45000</b>	<b>n/a</b>			
OS: Crearea de oportunități pentru desfășurarea unui turism durabil - prin intermediul valorilor naturale și culturale - cu scopul limitării								
7.1	MG: Implementarea Strategiei de management a vizitatorilor.							
7.1.1	Reabilitarea/îmbunătățirea infrastructurii de vizitare	2 experți x 2 zile x 5 ani x 400 lei	Carburant = 700 lei	8700	Custode, Fonduri Europene, donații, sponsorizări,			
7.1.2	Amenajarea unor puncte de observare a biodiversității	2 experți x 20 zile x 400 lei /zi=16000 lei	Carburant = 1000; Materiale = 8000 lei	25000	Custode, Fonduri Europene, donații, fonduri			
<b>Total obiectiv specific 7</b>		<b>n/a</b>	<b>n/a</b>	<b>33700</b>	<b>n/a</b>			
<b>TOTAL</b>		<b>n/a</b>	<b>n/a</b>	<b>1308300</b>	<b>n/a</b>			



Notă: Bugetul prezentat este unul estimativ și nu incumbă nicio responsabilitate custodelui ariei naturale protejate, iar finanțarea se va asigura din surse externe / linii de finanțare.