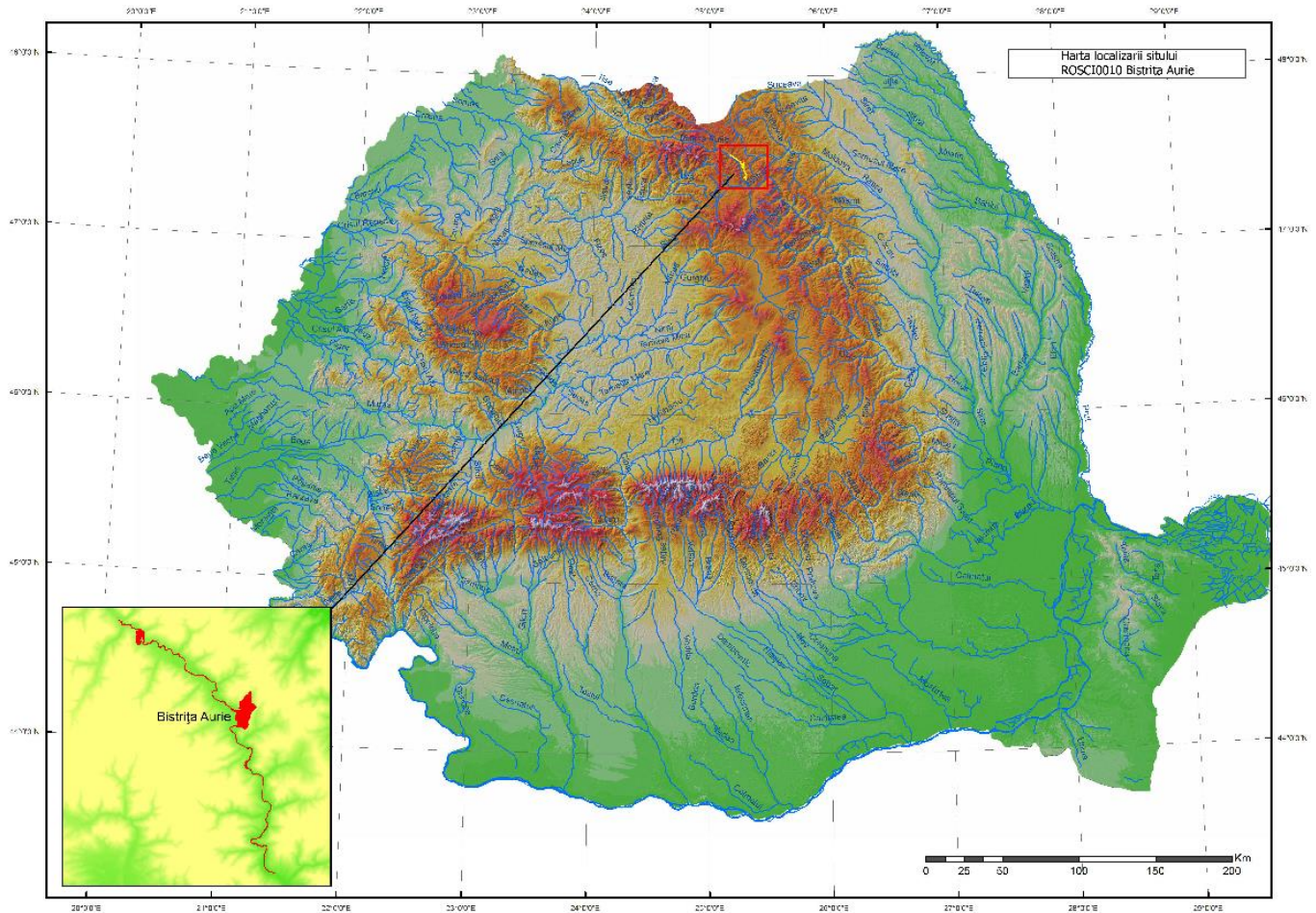
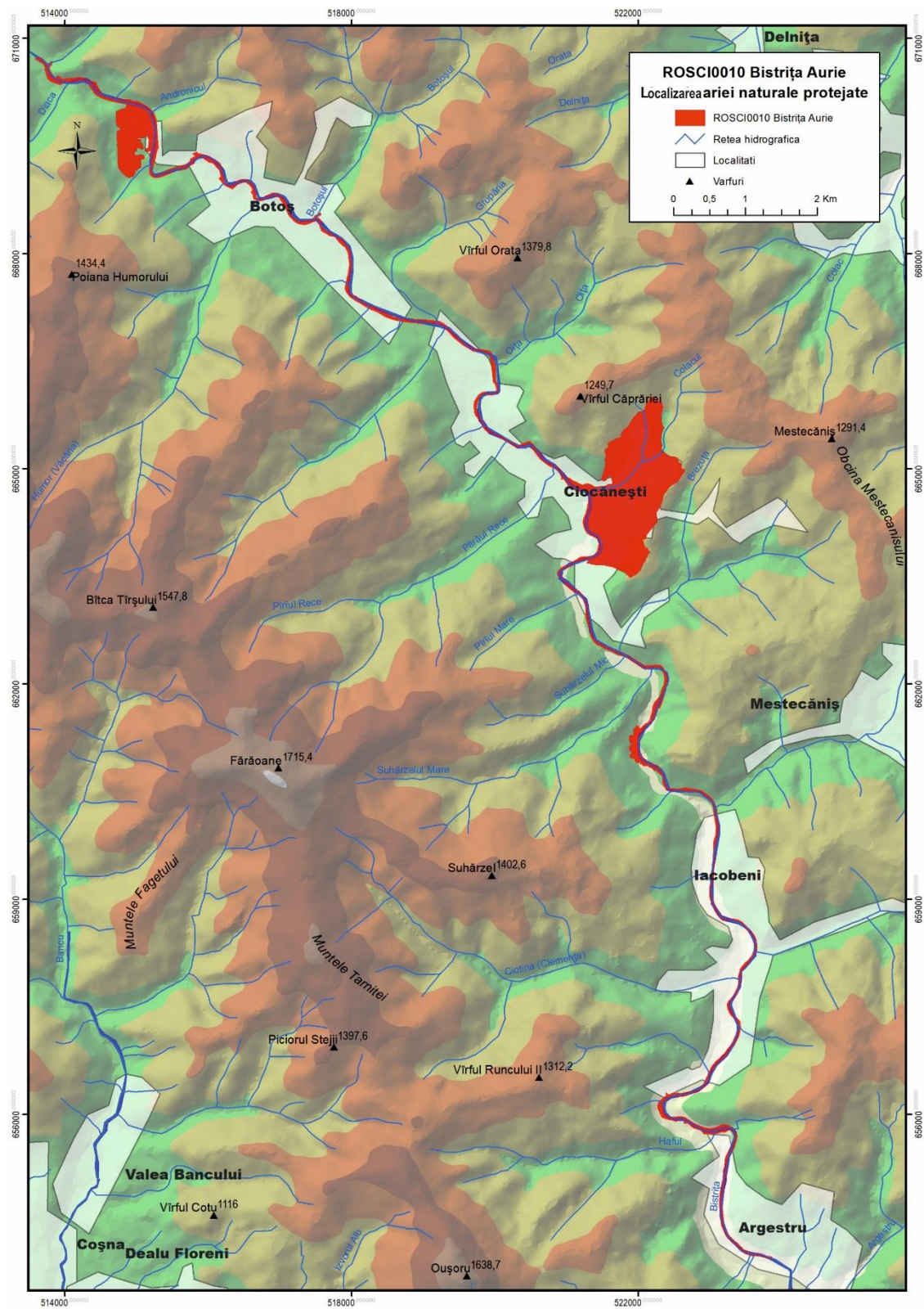


ANEXE

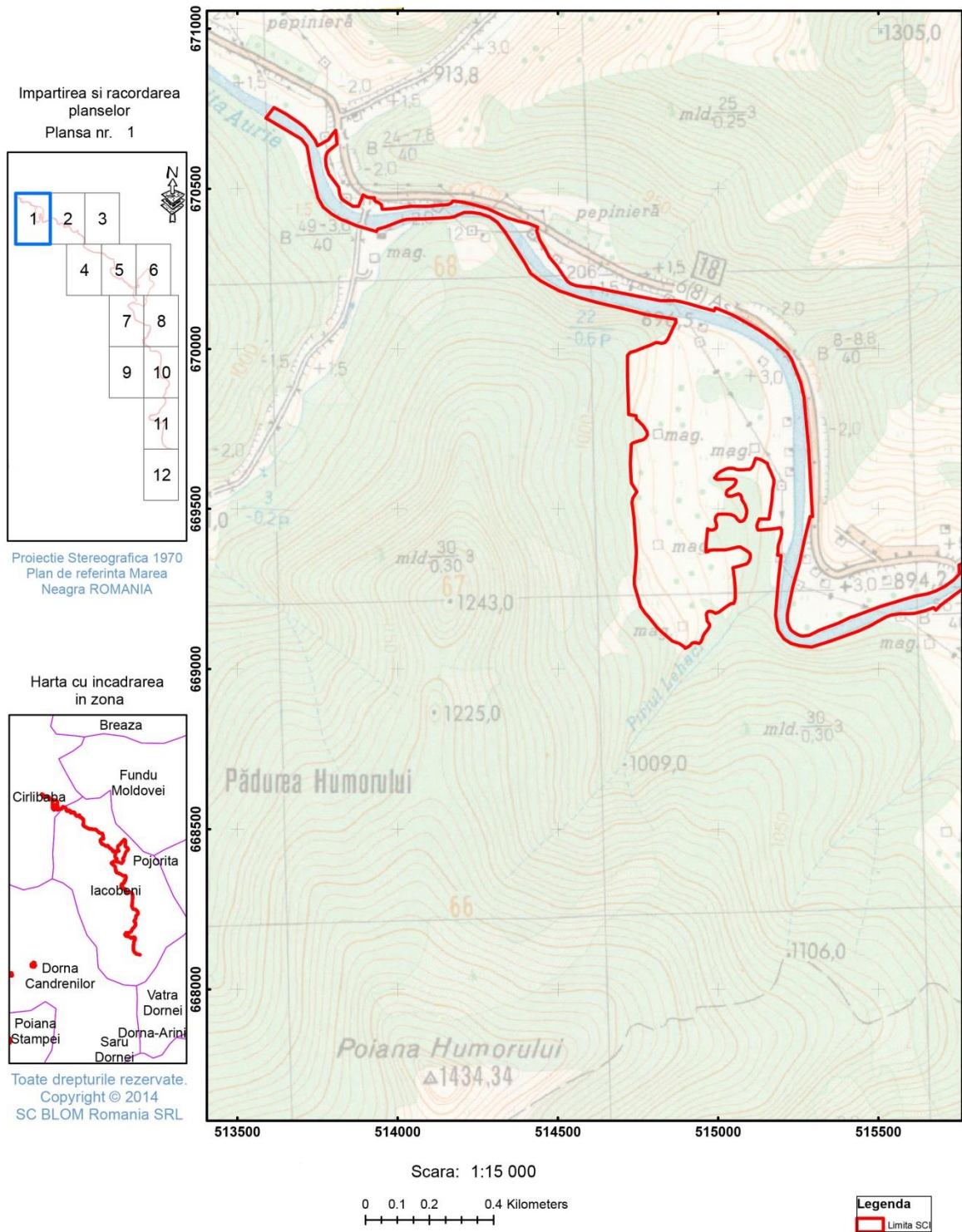
Anexa 1 la Planul de management Harta poziționării sitului ROSCI0010 Bistrița Aurie



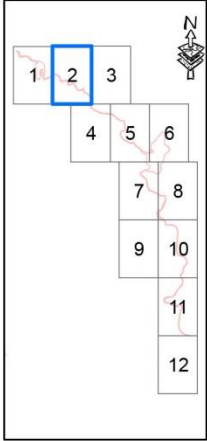
Anexa 2 la Planul de management Localizarea sitului ROSCI0010 Bistrița Aurie



Anexa 3 la Planul de management Limite sit ROSCI0010 Bistrița Aurie

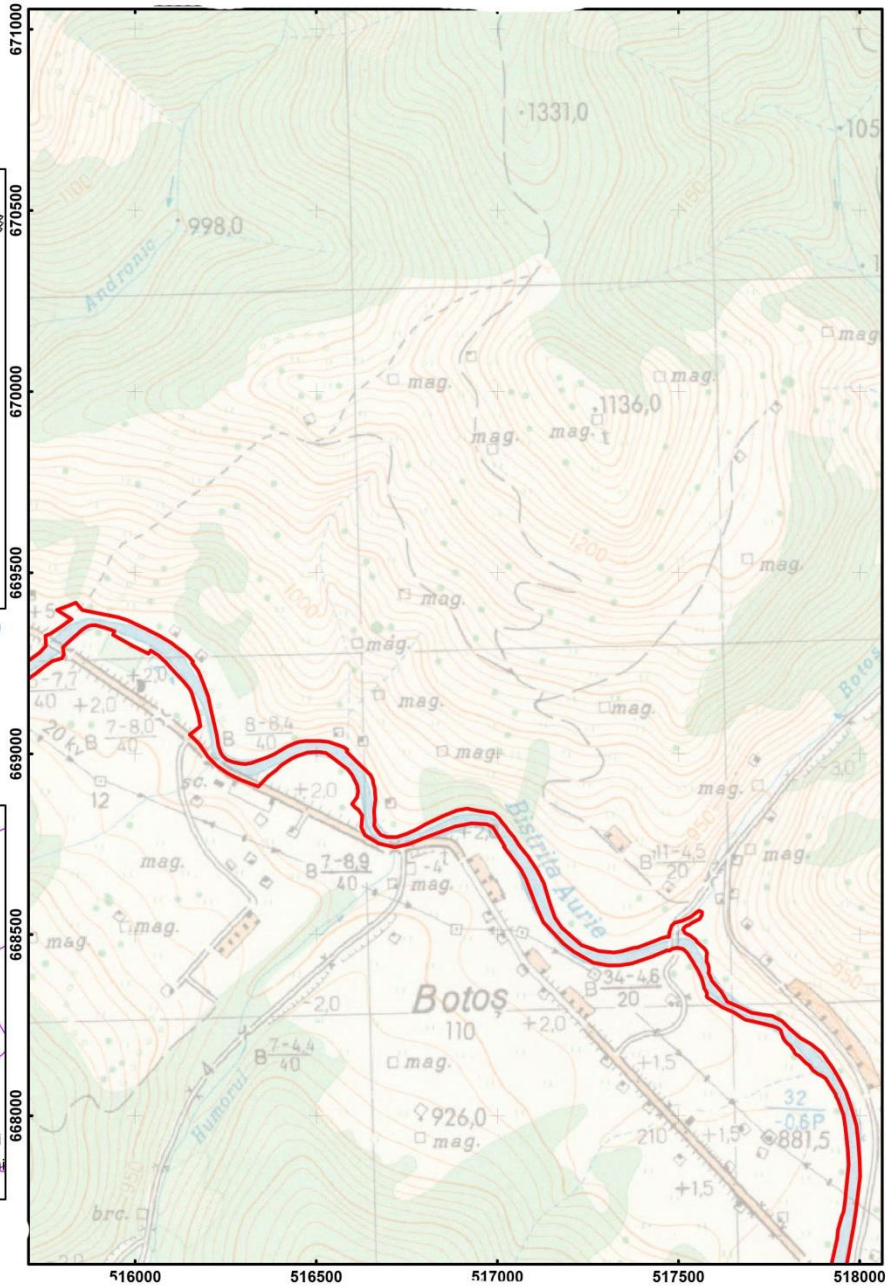


Impartirea si racordarea
planselor
Plansa nr. 2




Proiectie Stereografica 1970
Plan de referinta Marea
Neagra ROMANIA

Harta cu incadrarea
in zona

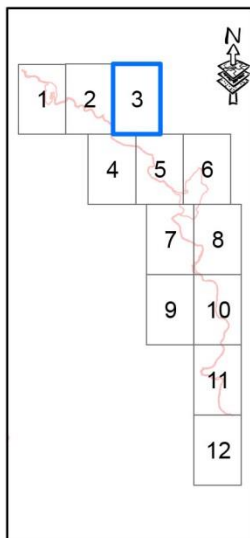


Scara: 1:15 000



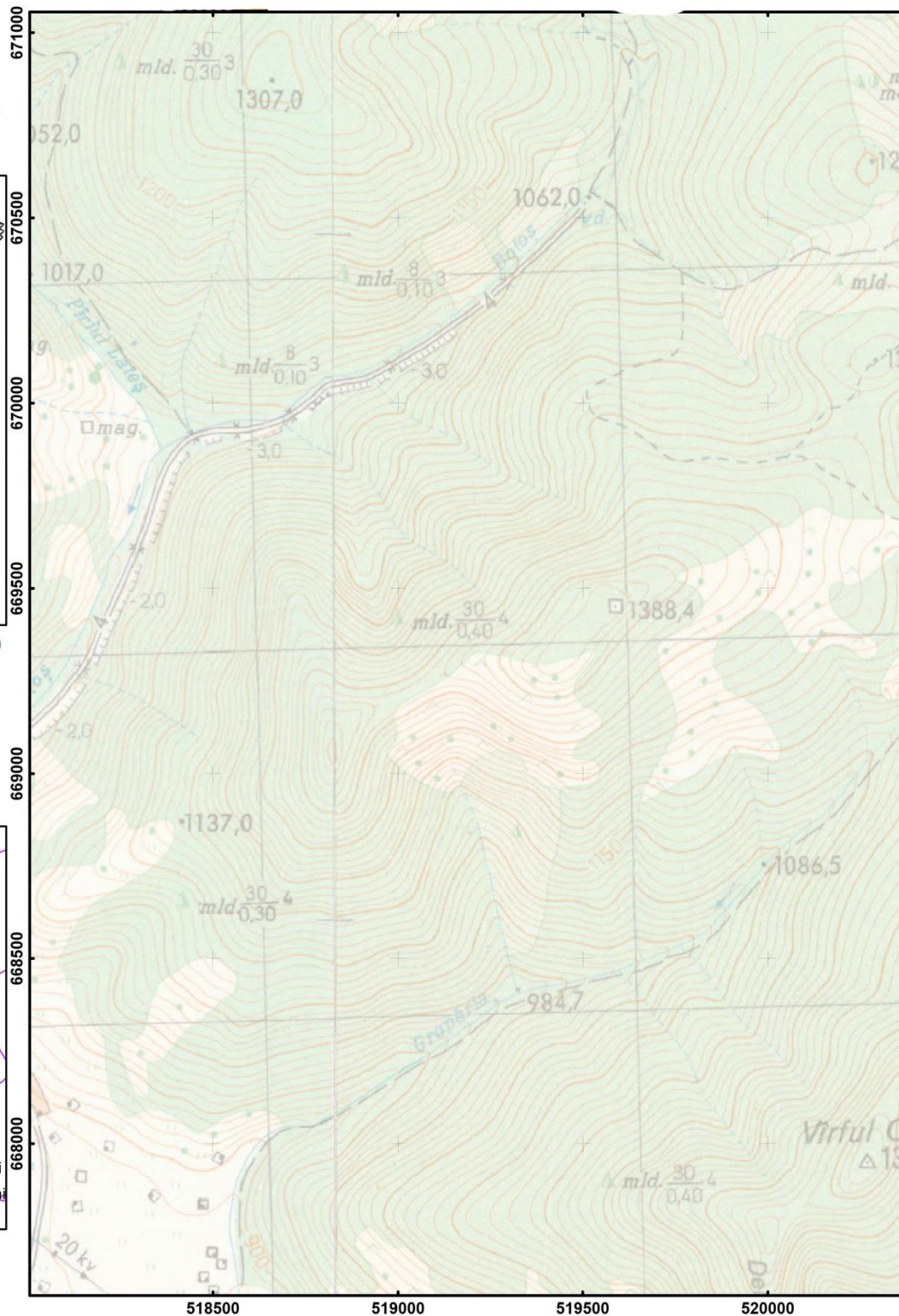
Legenda
Limita SC

Impartirea si racordarea
planselor
Plansa nr. 3

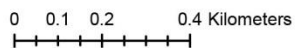


Proiectie Stereografica 1970
Plan de referinta Marea
Neagra ROMANIA

Harta cu incadrarea
in zona

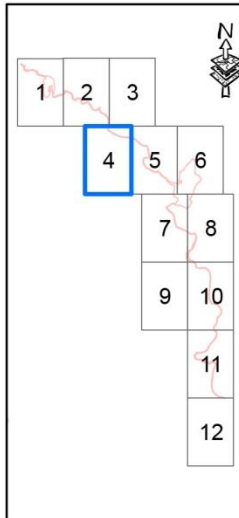


Scara: 1:15 000



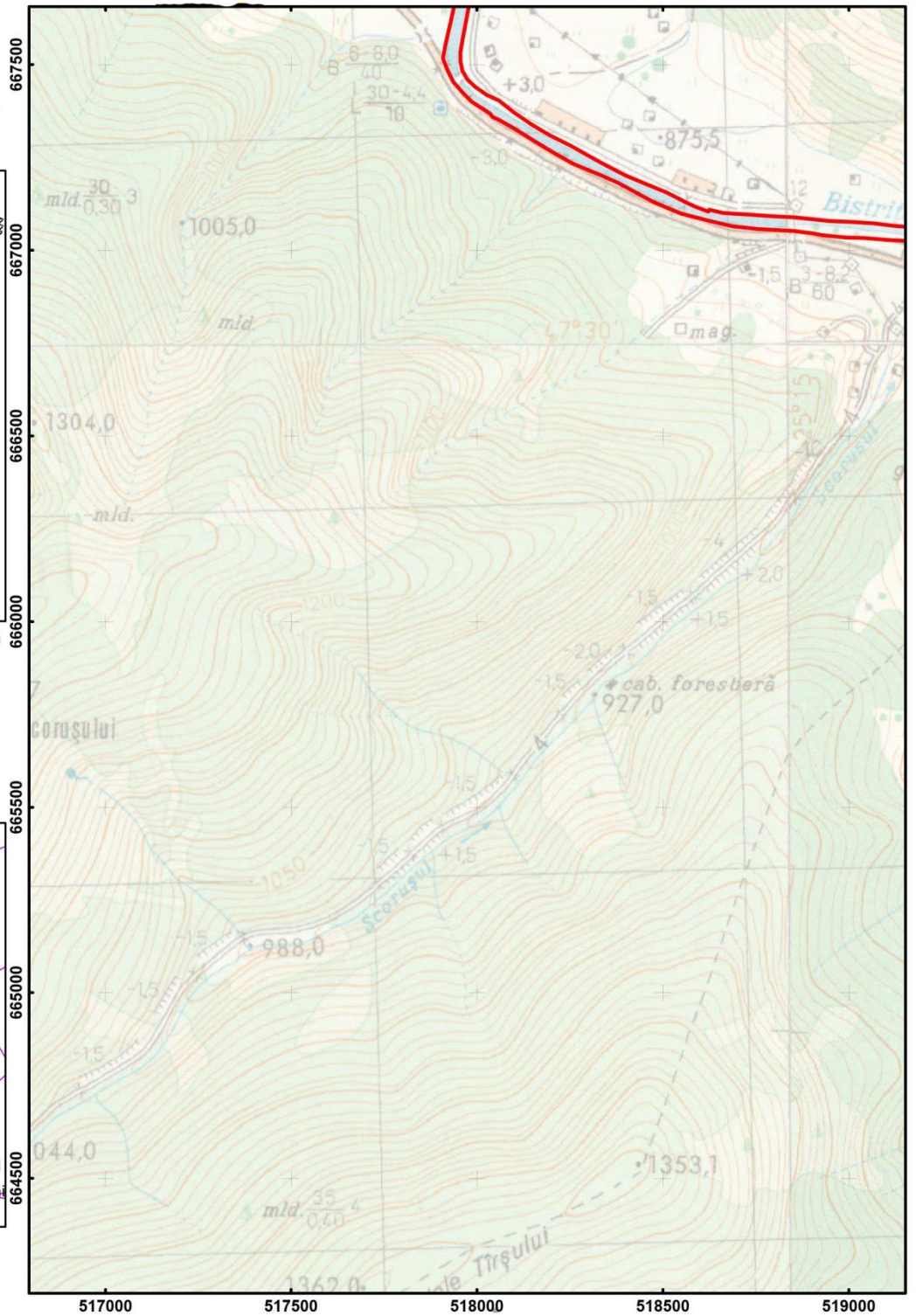
Legenda
Limita SCI

Impartirea si racordarea
planșelor
Plansa nr. 4

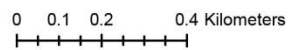


Proiecție Stereografică 1970
Plan de referință Marea
Neagră ROMANIA

Harta cu încadrarea
în zona

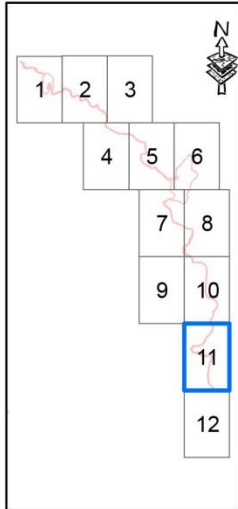


Scara: 1:15 000



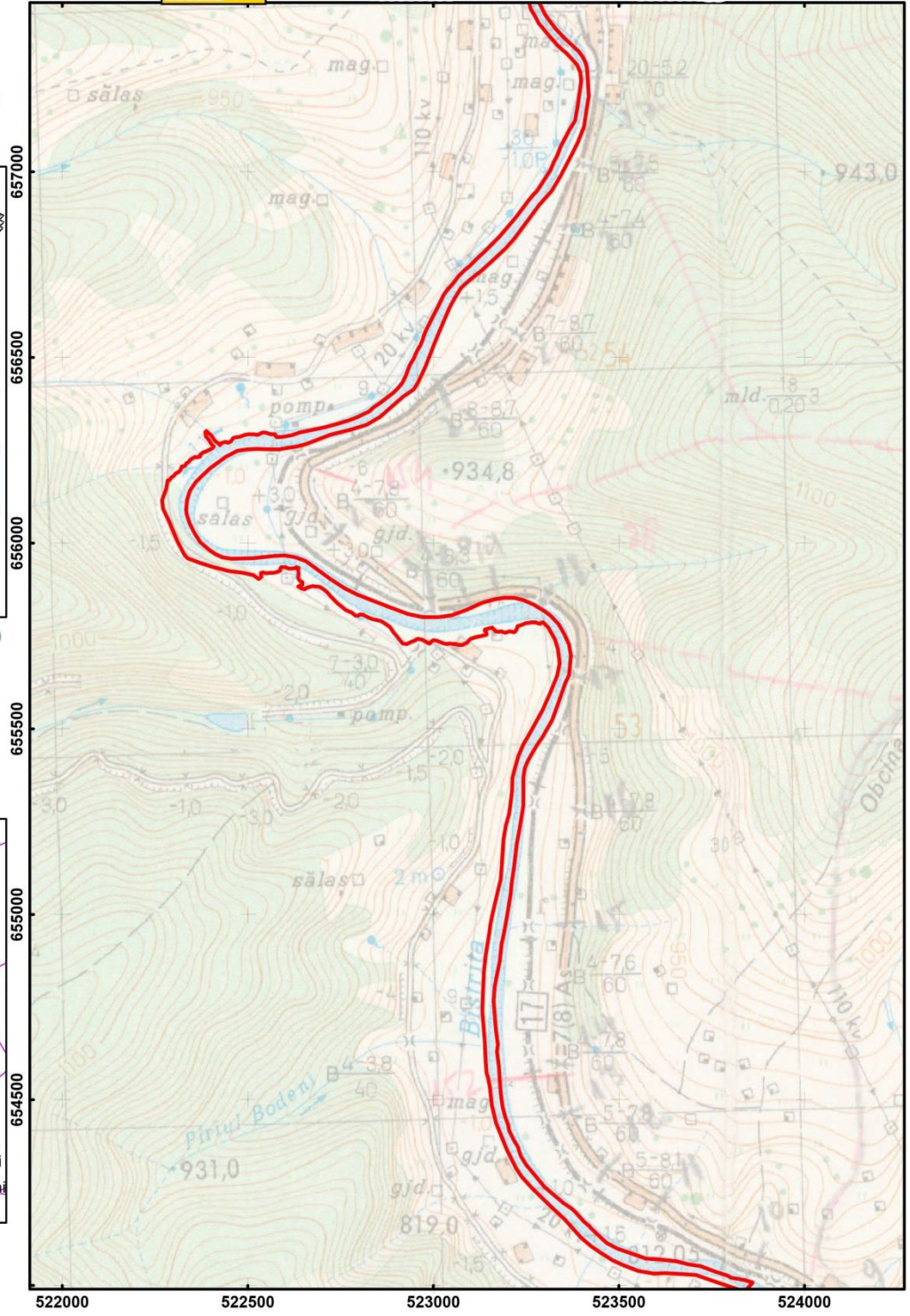
Legenda
 Limita SCI

Impartirea si racordarea
planșelor
Plansa nr. 11




Proiecție Stereografică 1970
Plan de referință Marea
Neagră ROMANIA

Harta cu încadrarea
în zona

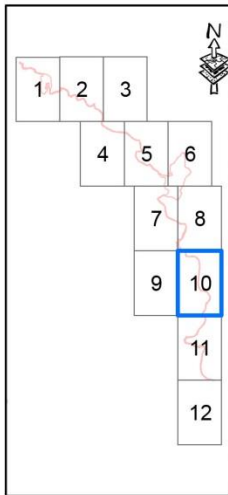


Scara: 1:15 000



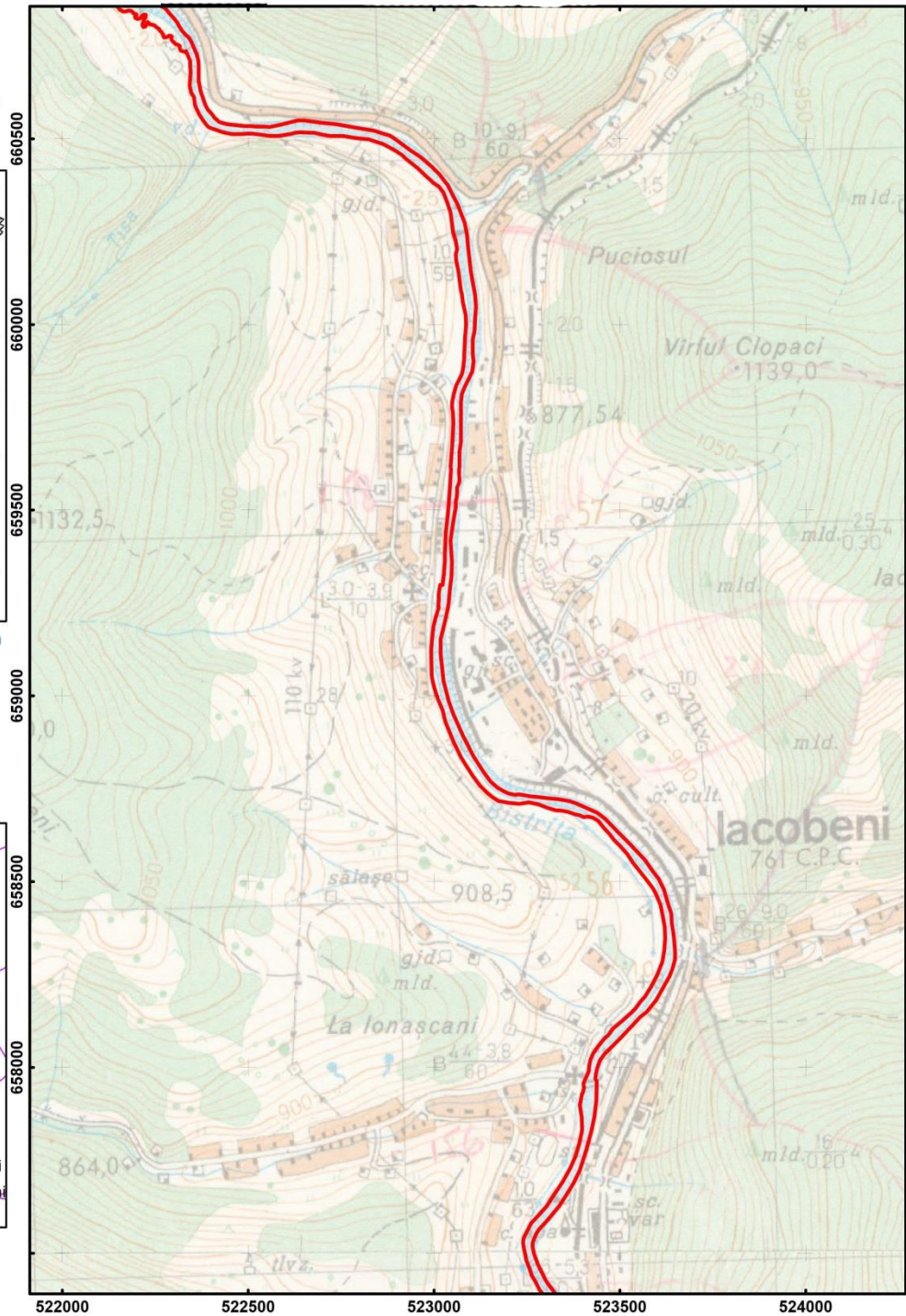
Legenda
Limita SCI

Impartirea si racordarea
planșelor
Plansa nr. 10

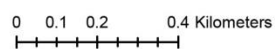


Proiecție Stereografică 1970
Plan de referință Marea
Neagră ROMANIA

Harta cu încadrarea
în zona

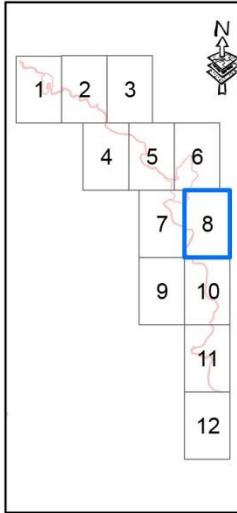


Scara: 1:15 000



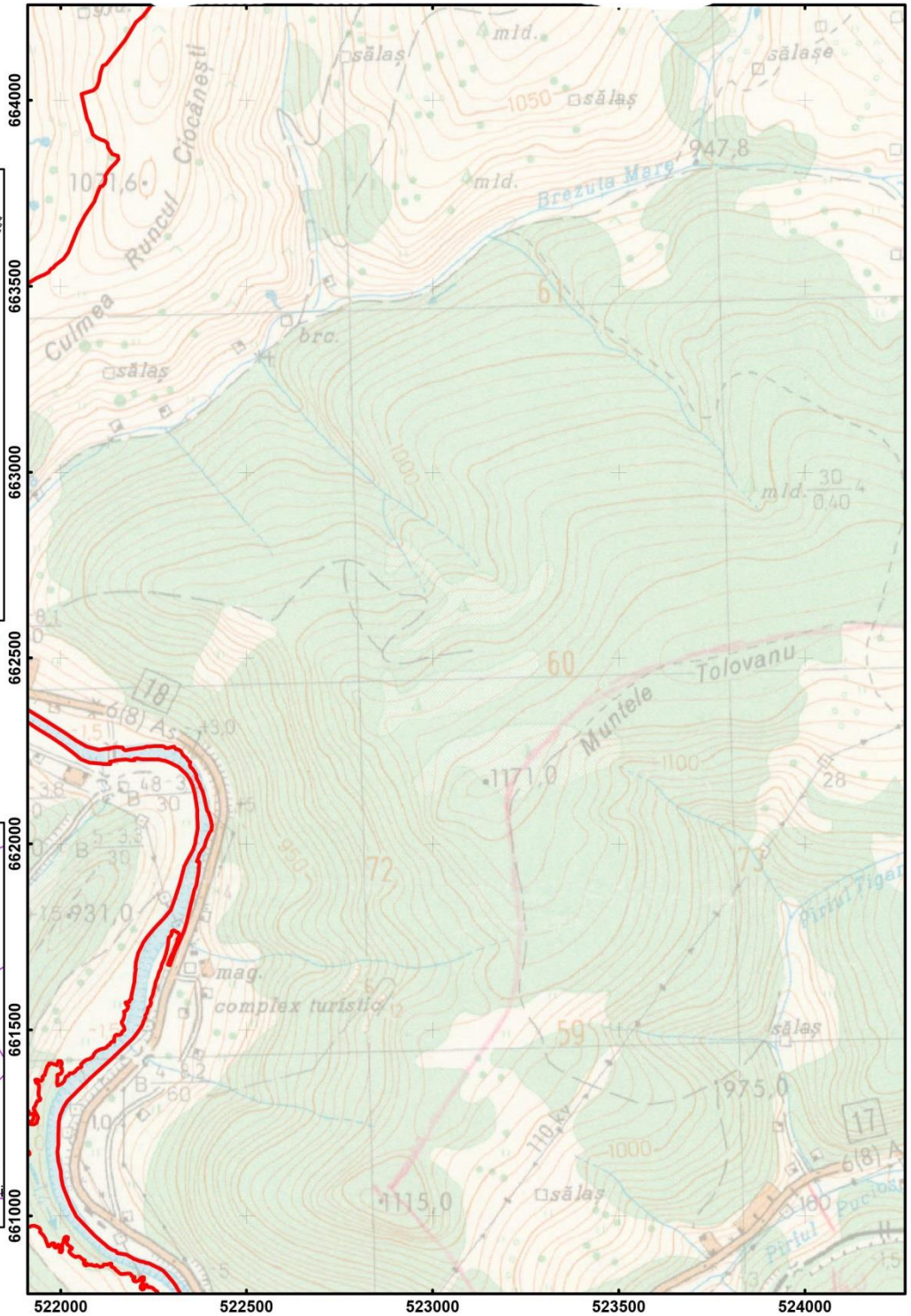
Legenda
 Limita SC

Impartirea si racordarea
planșelor
Plansa nr. 8

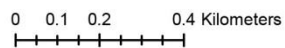


Proiecție Stereografică 1970
Plan de referință Marea
Neagră ROMANIA

Harta cu încadrarea
în zona

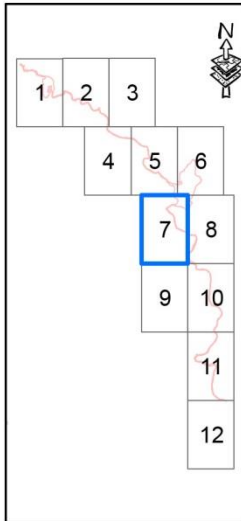


Scara: 1:15 000



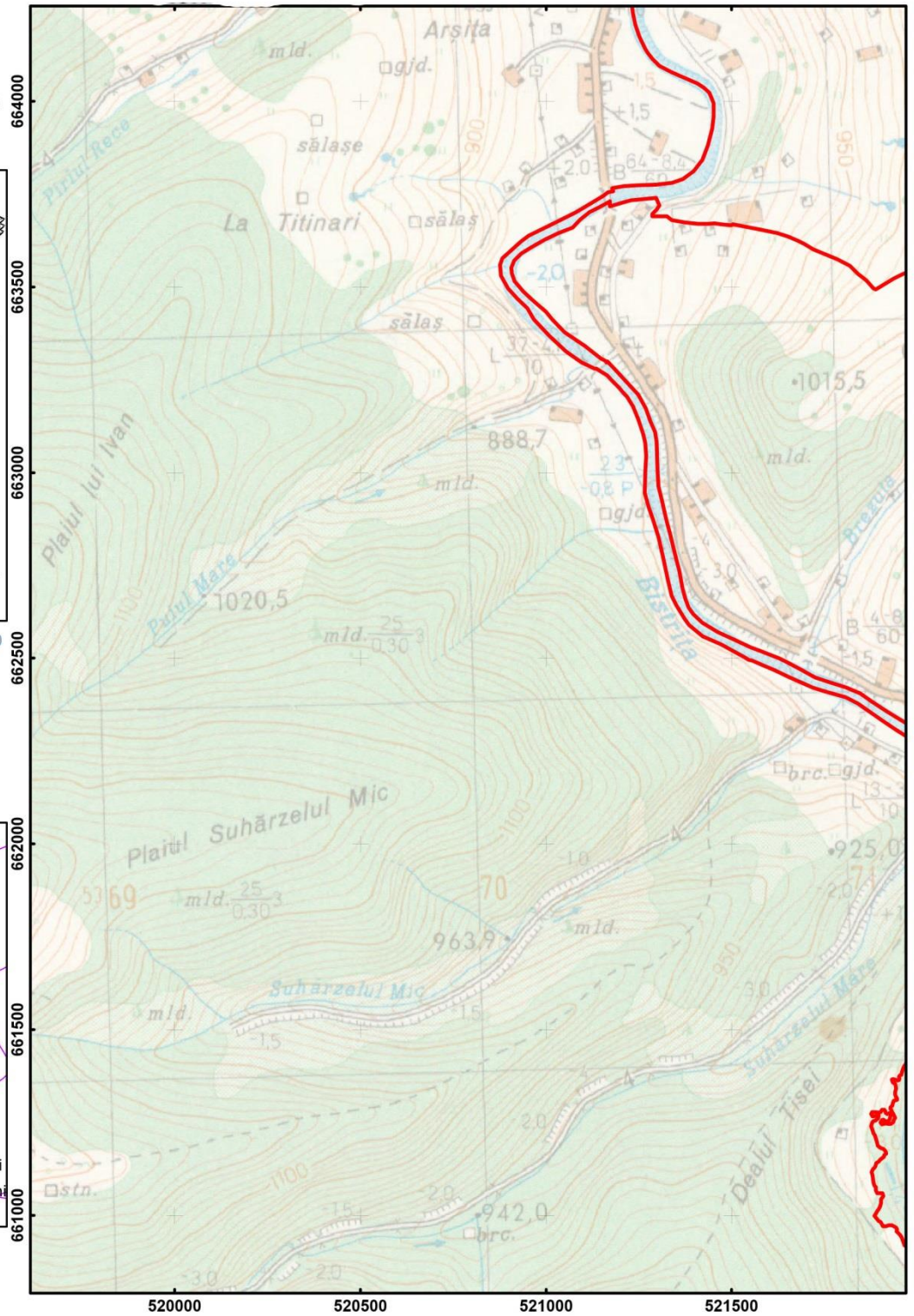
Legenda
Limita SC

Impartirea si racordarea
planșelor
Plansa nr. 7

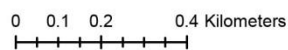


Proiecție Stereografică 1970
Plan de referință Marea
Neagră ROMANIA

Harta cu încadrarea
în zona

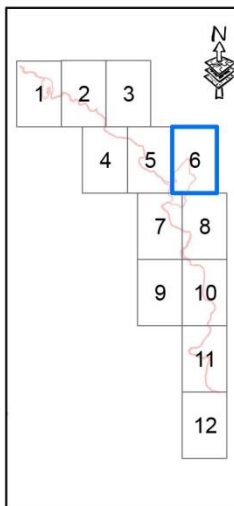


Scara: 1:15 000



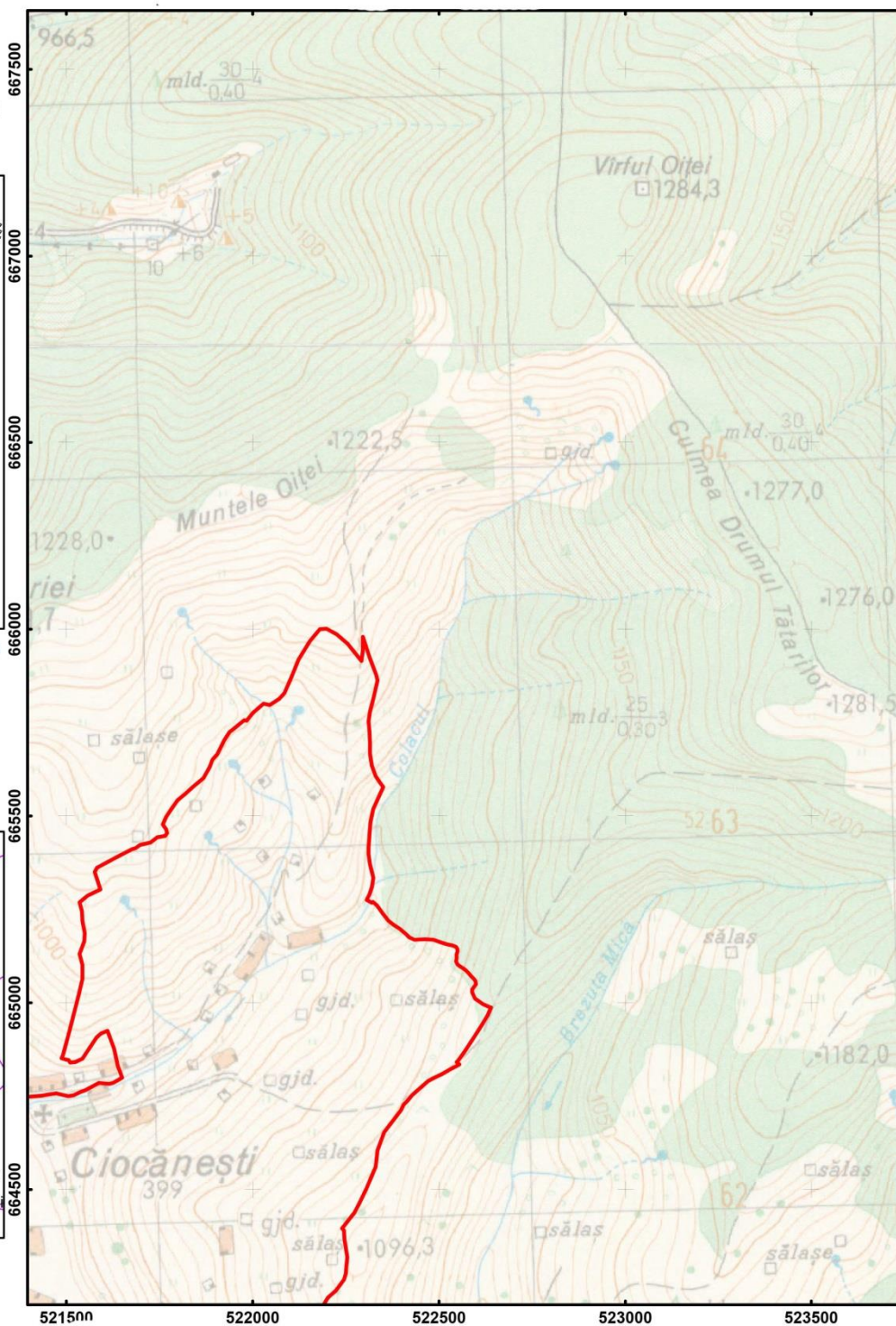
Legenda
 Limita SCI

Impartirea si racordarea
planșelor
Plansa nr. 6

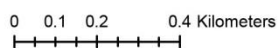


Proiecție Stereografică 1970
Plan de referință Marea
Neagră ROMANIA

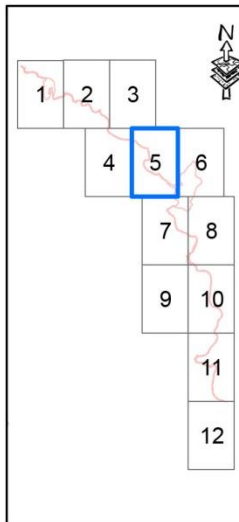
Harta cu încadrarea
în zona



Scara: 1:15 000

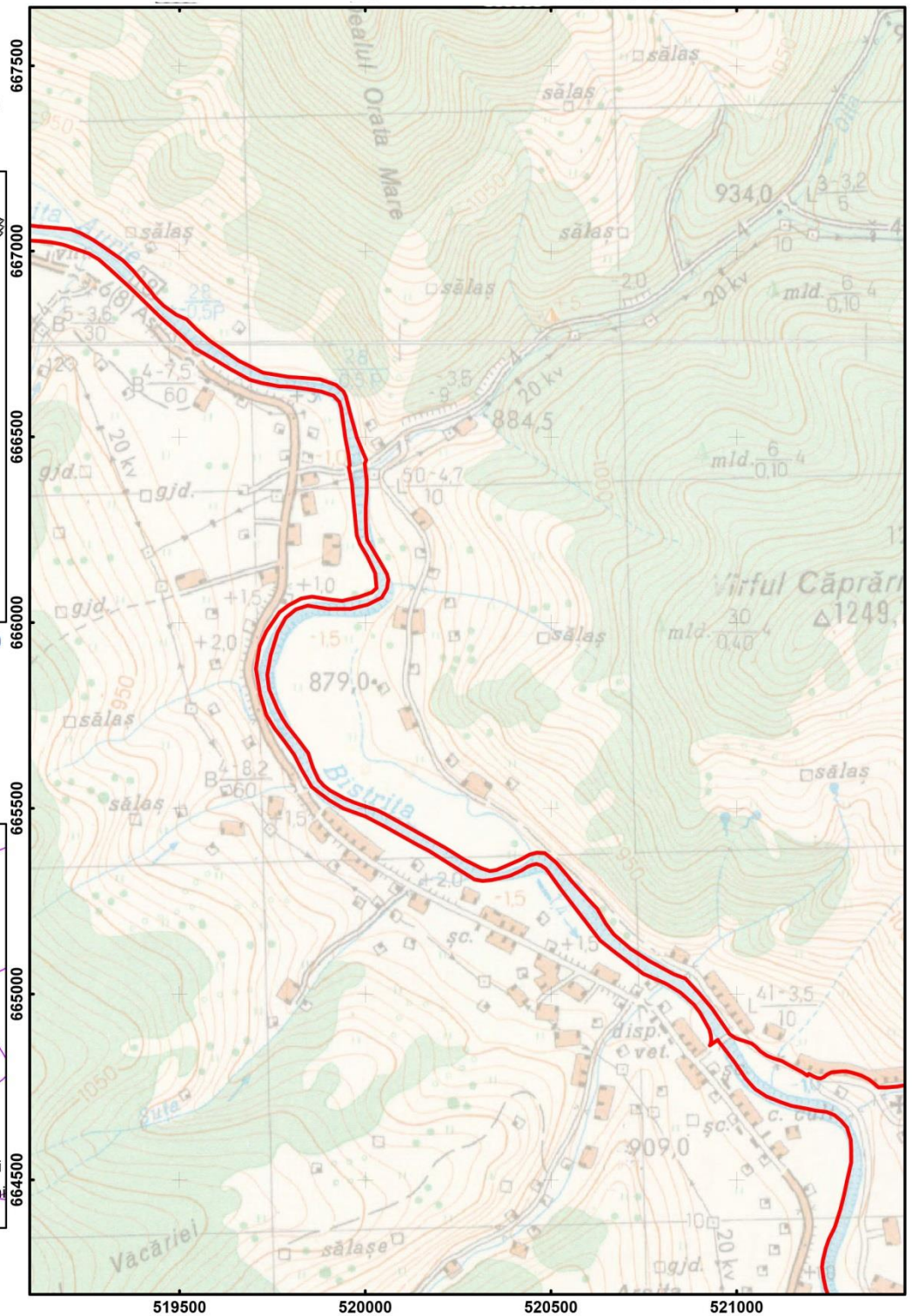


Impartirea si racordarea
planșelor
Plansa nr. 5



Proiecție Stereografică 1970
Plan de referință Marea
Neagră ROMANIA

Harta cu încadrarea
în zona

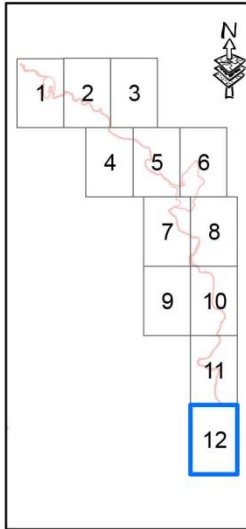


Scara: 1:15 000

0 0.1 0.2 0.4 Kilometers

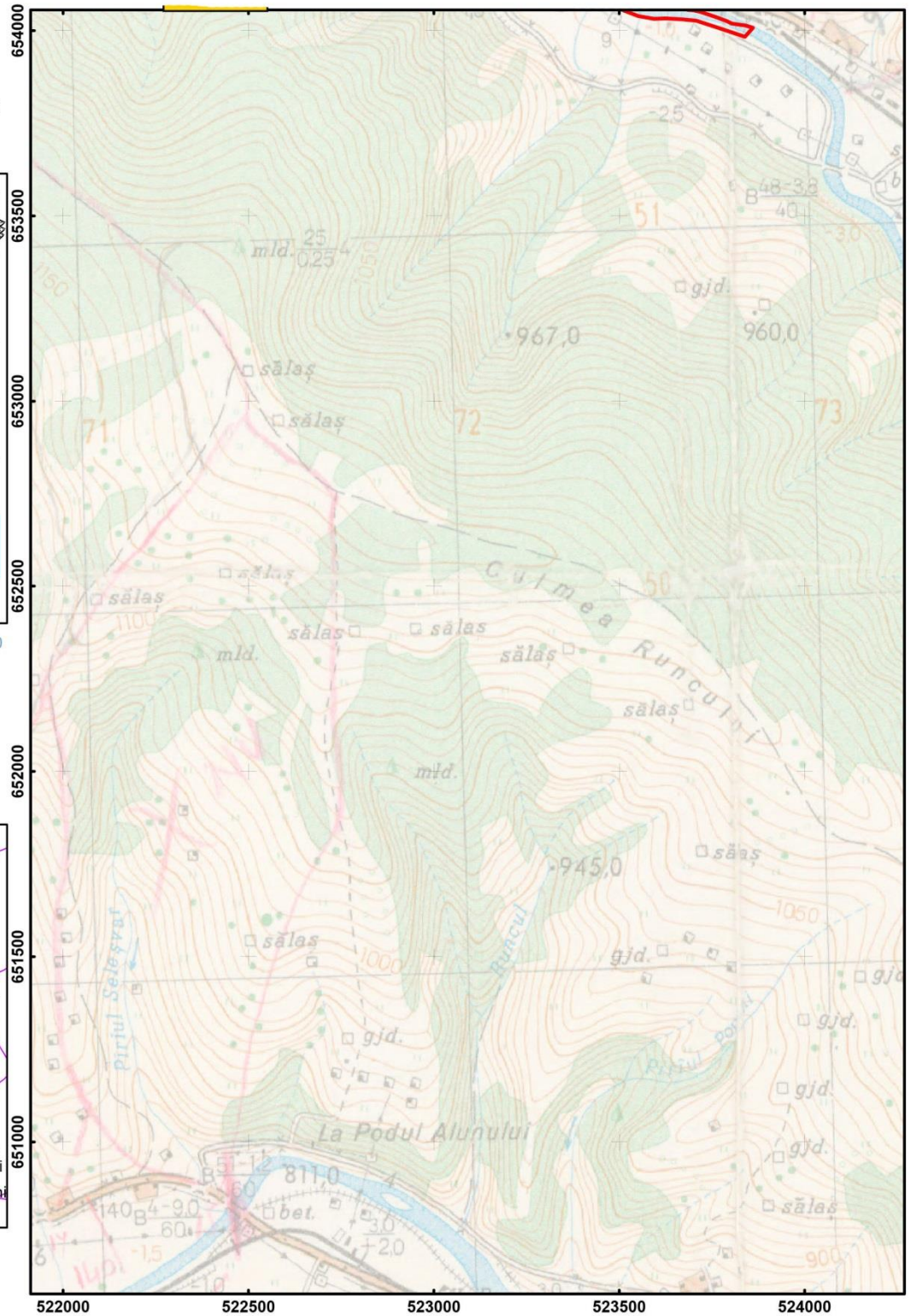
Legenda
Limita SC

Impartirea si racordarea
planșelor
Plansa nr. 12




Proiecție Stereografică 1970
Plan de referință Marea
Neagră ROMANIA

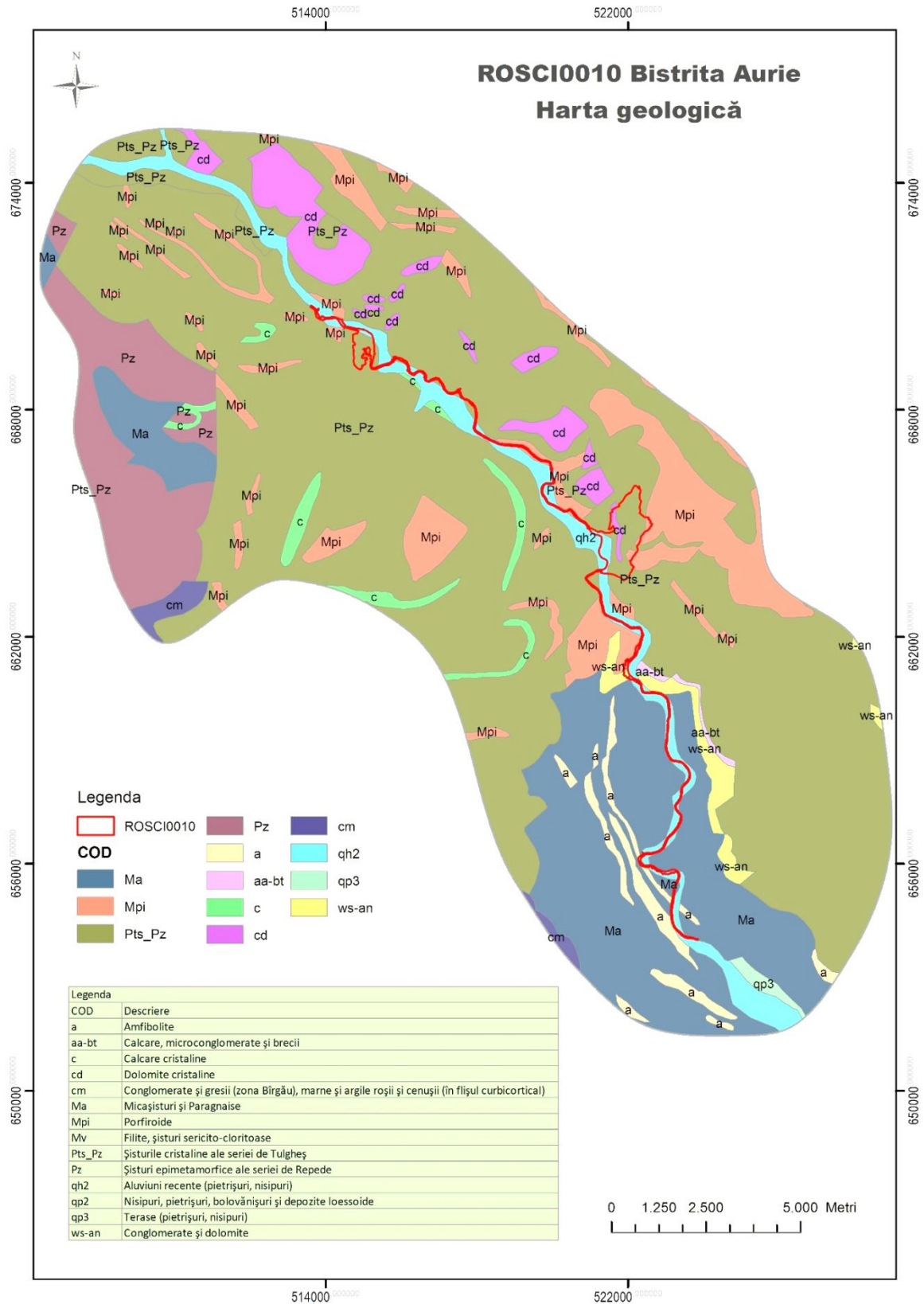
Harta cu încadrarea
în zona



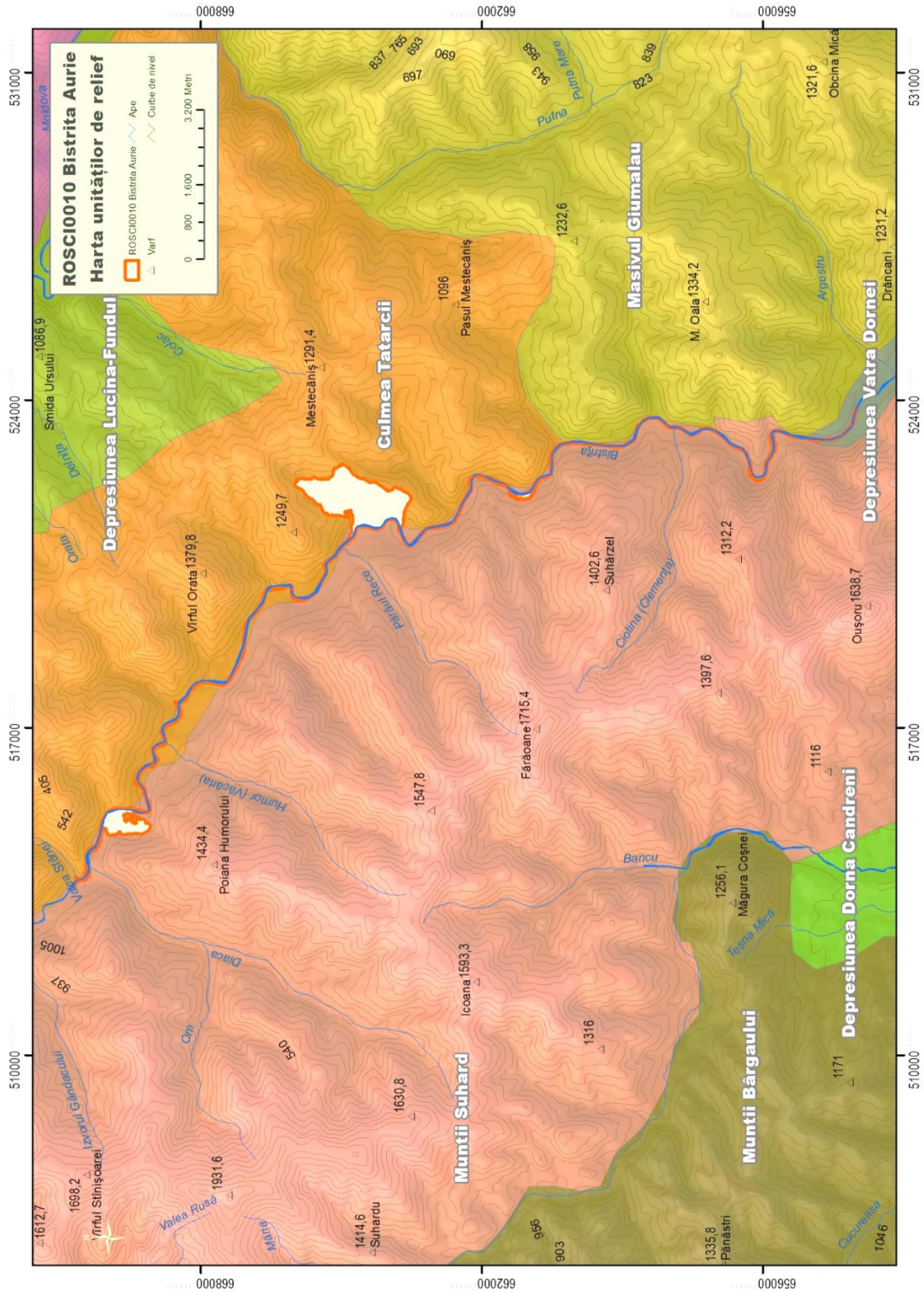
Scara: 1:15 000



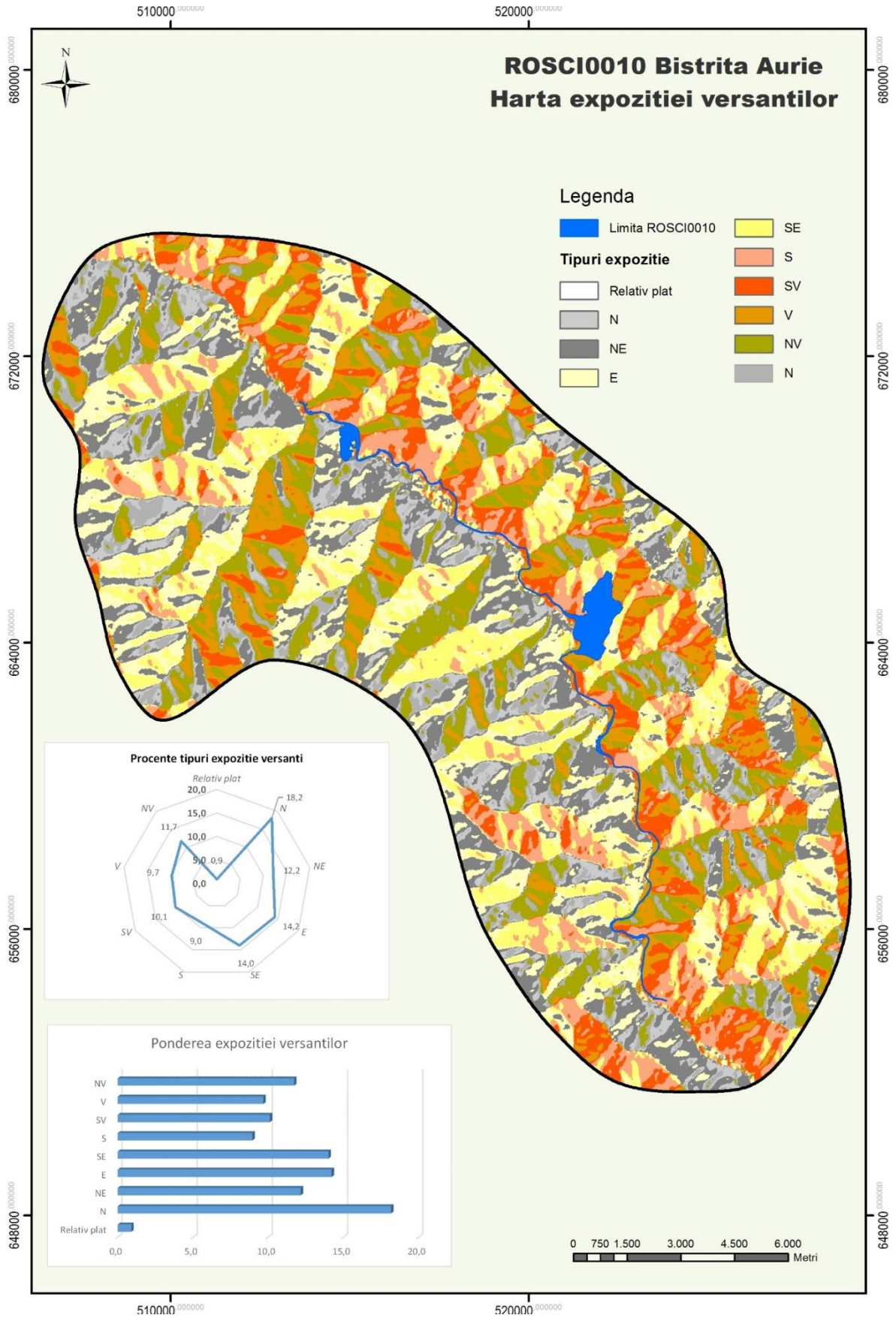
Anexa 4 la Planul de management Harta geologică



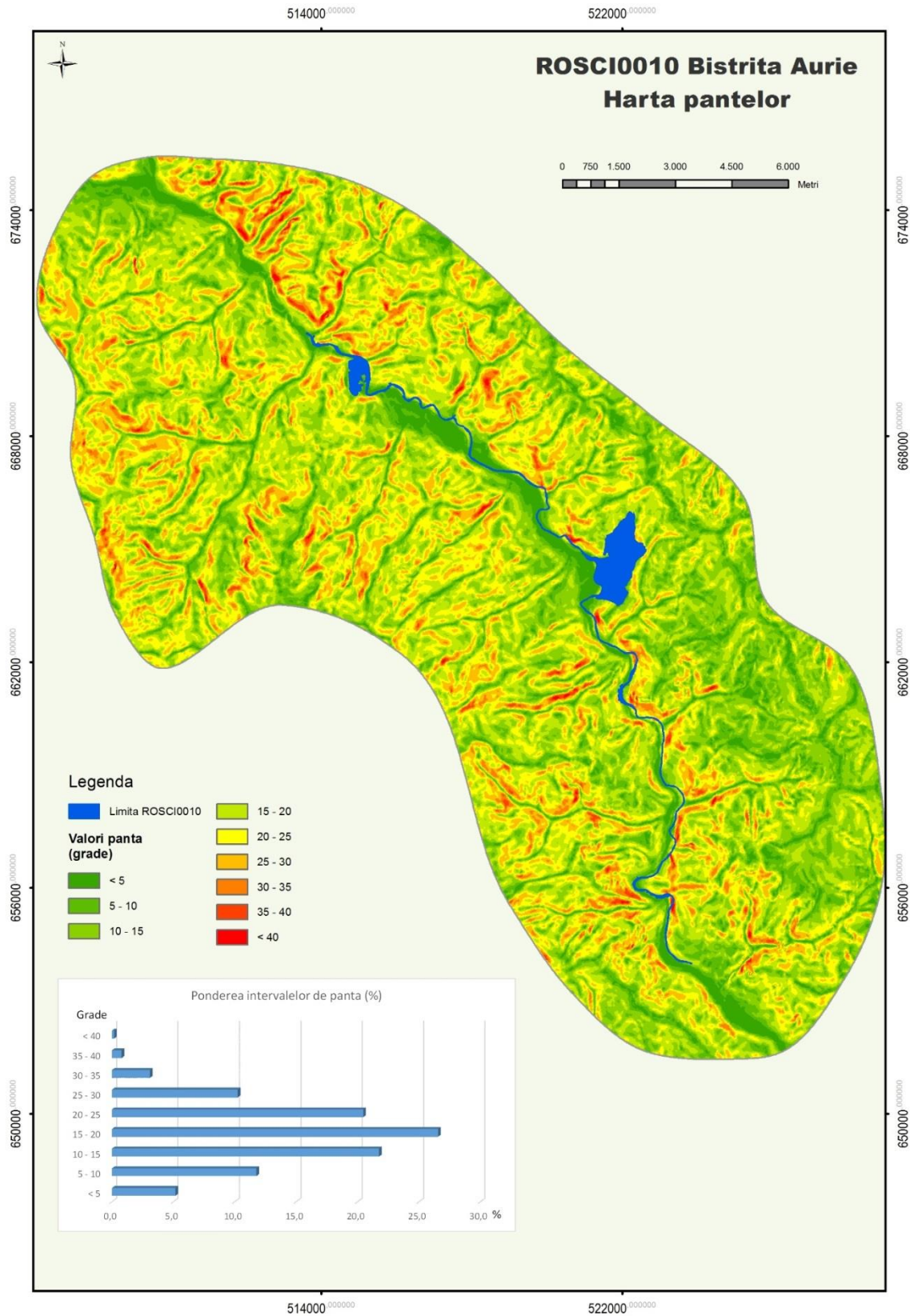
Anexa 5 la Planul de management Harta unităților de relief



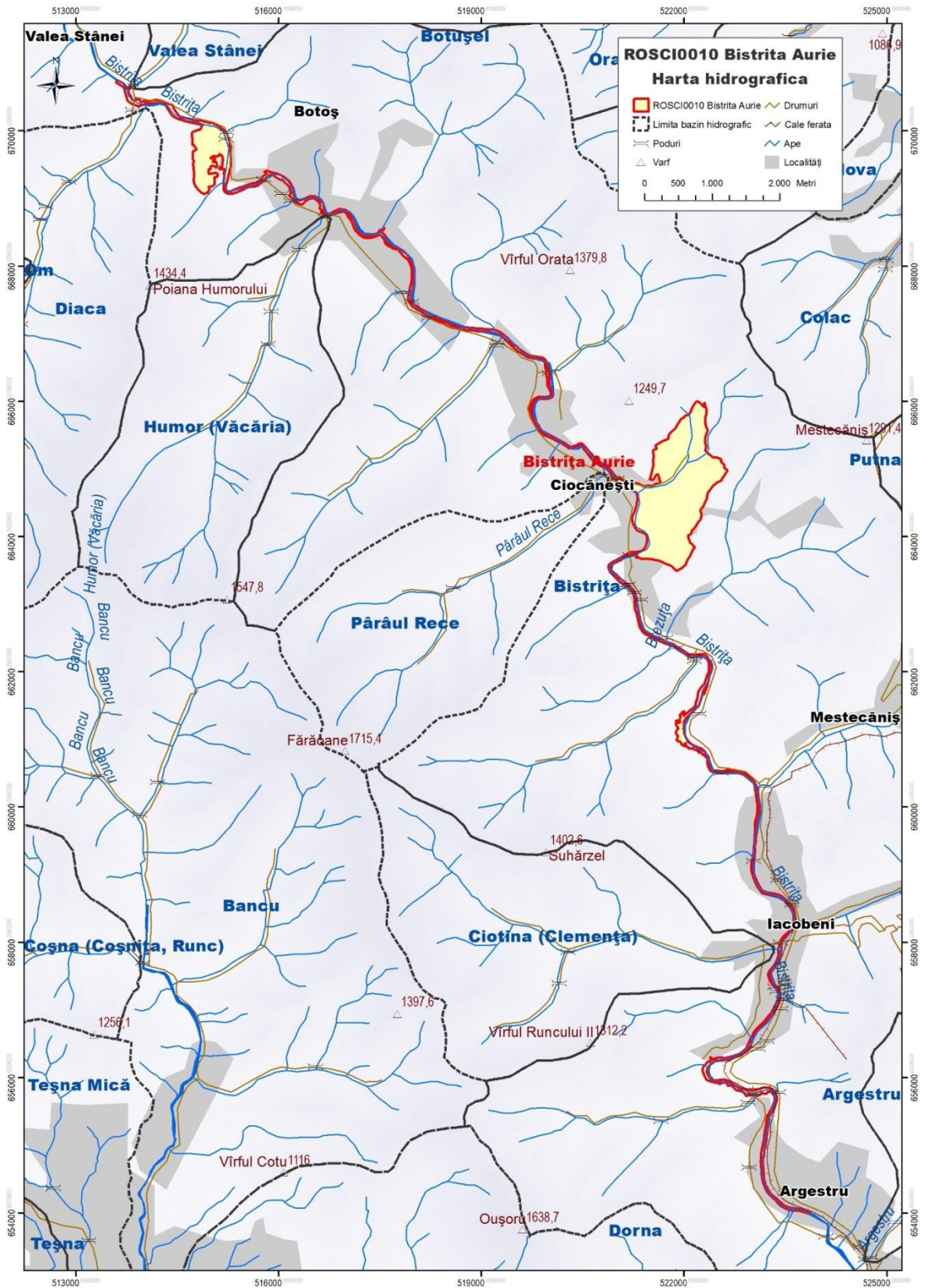
Anexa 6 la Planul de management Harta expoziției versanților

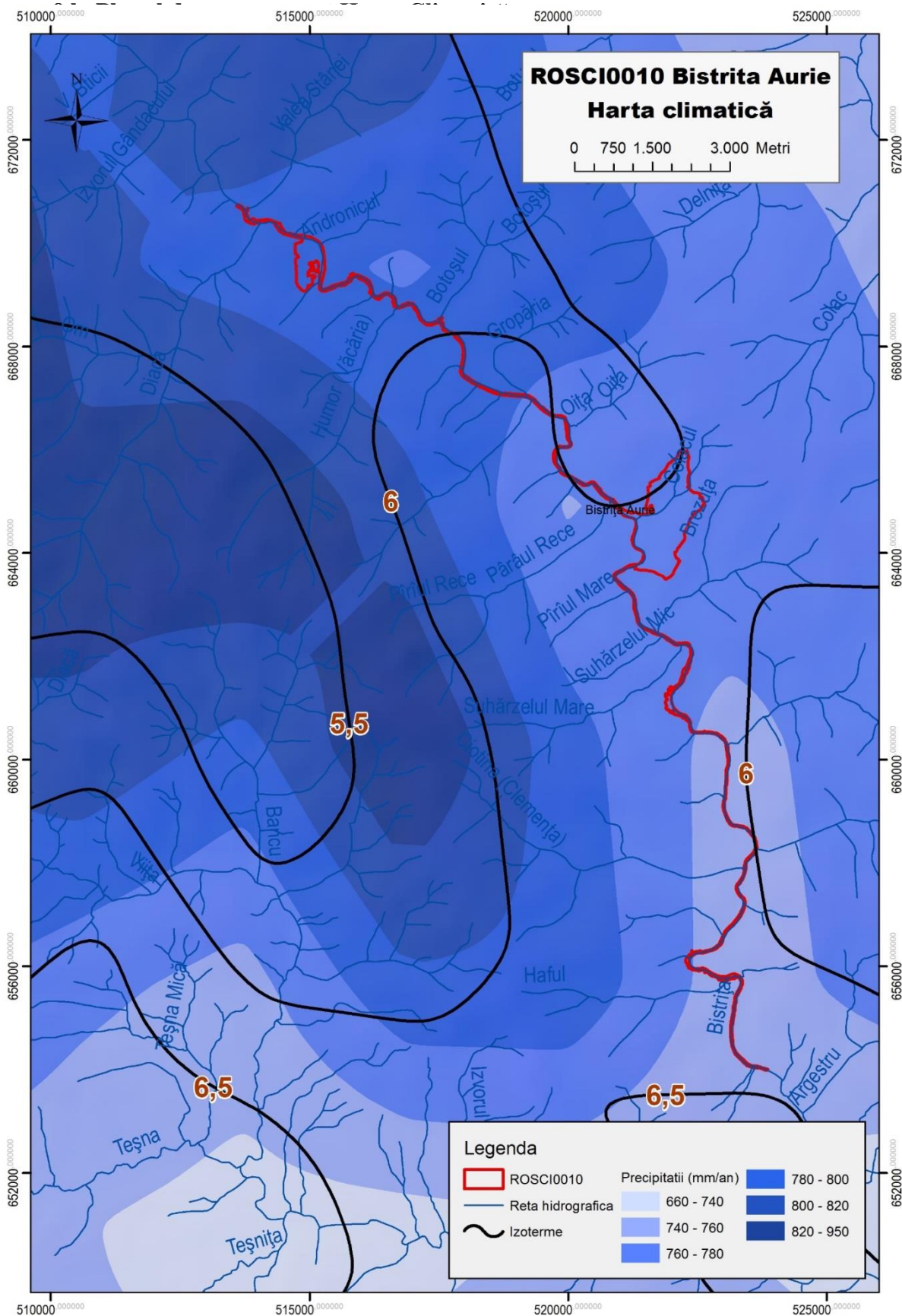


Anexa 7 la Planul de management Harta pantelor

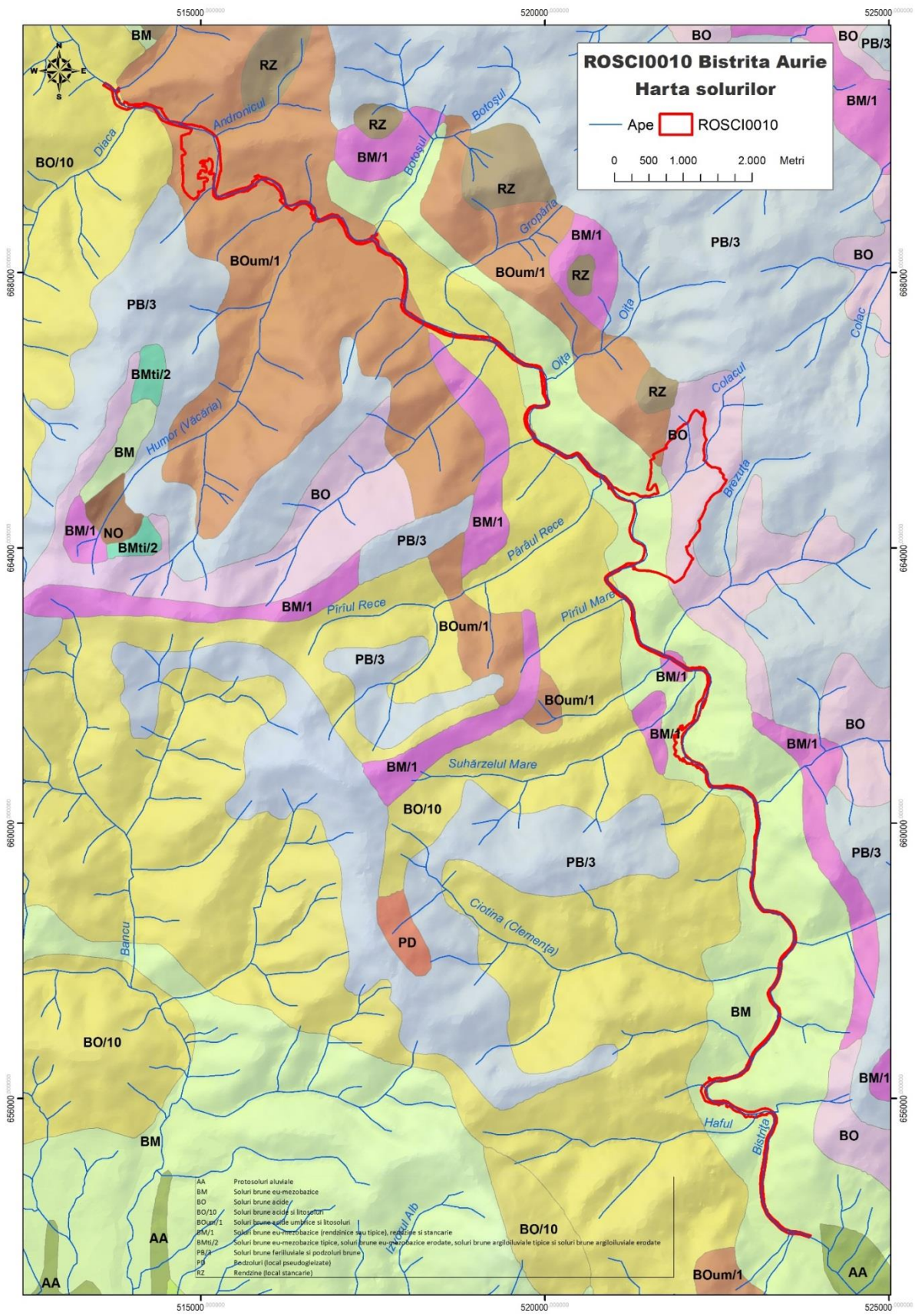


Anexa 8 la Planul de management Harta Hidrografică

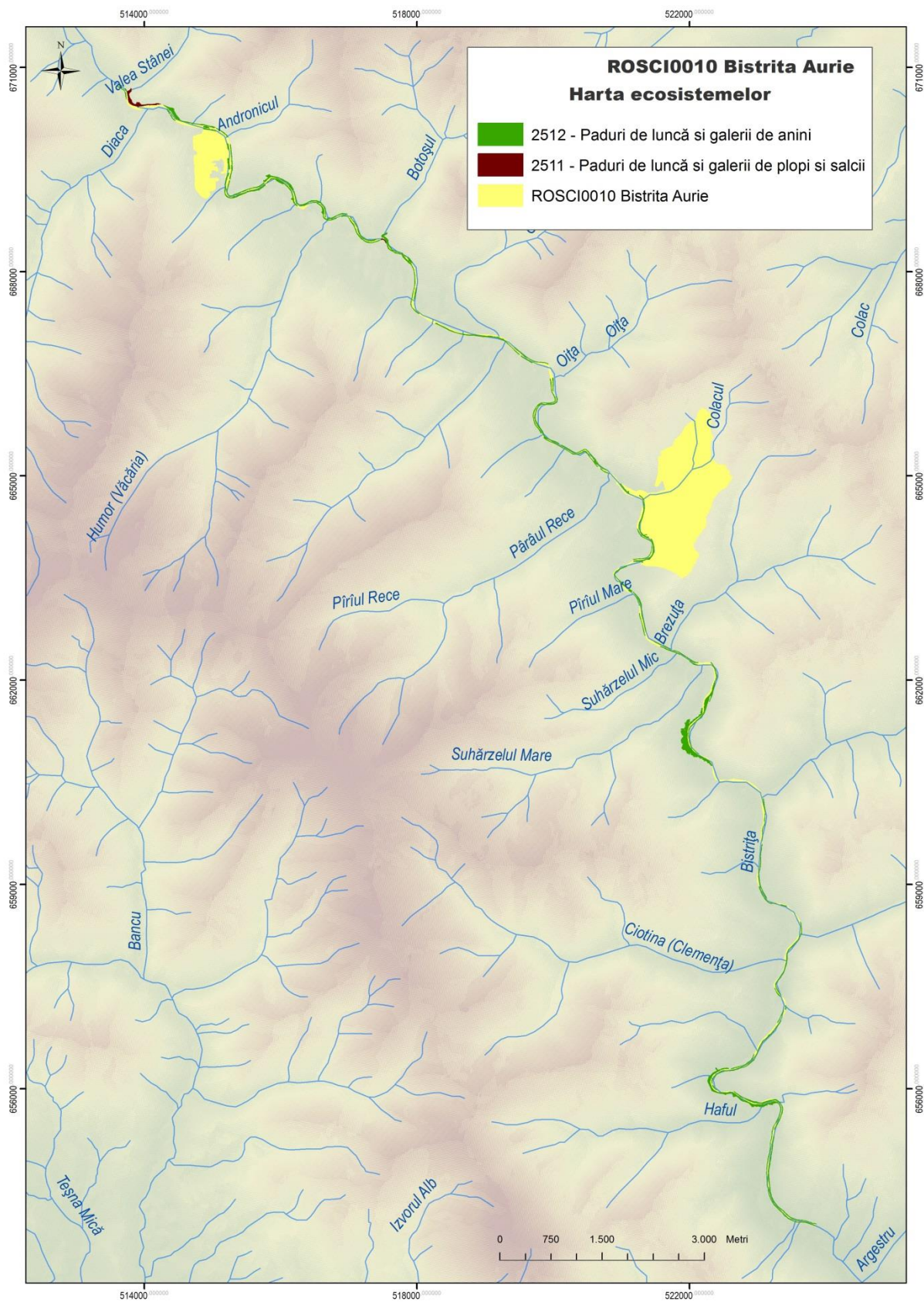




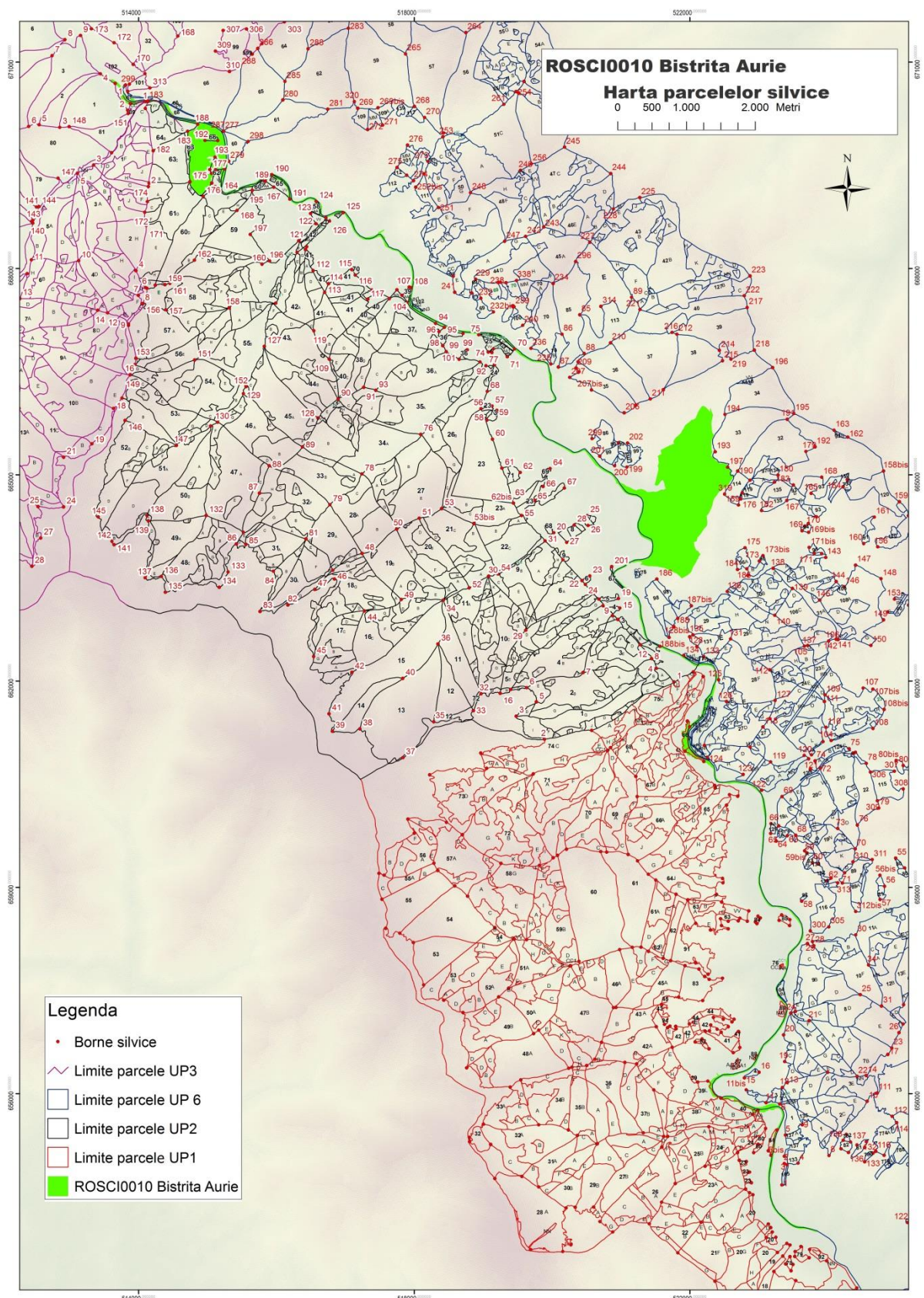
Anexa 10 la Planul de management Harta solurilor



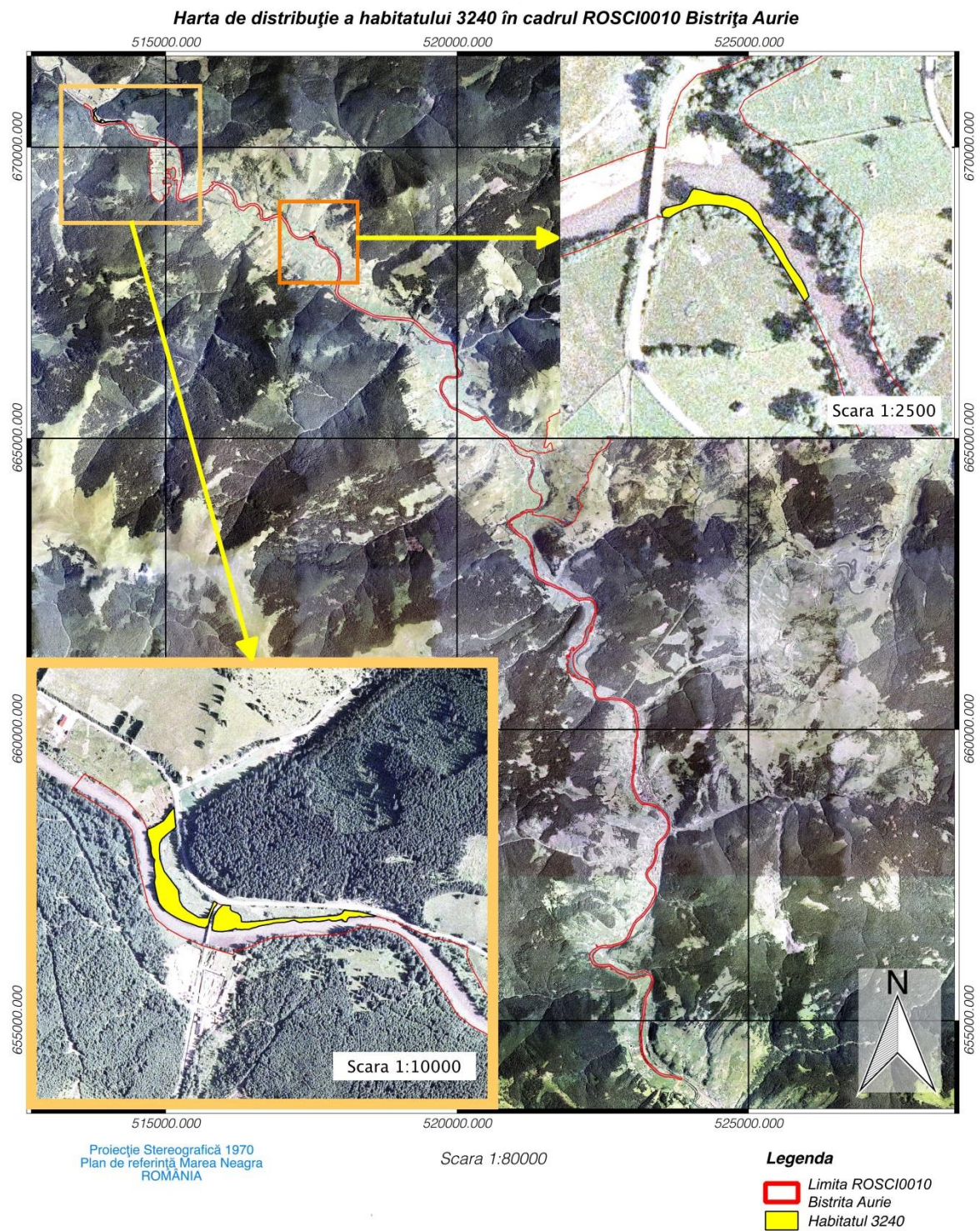
Anexa 11 la Planul de management Harta ecosistemelor



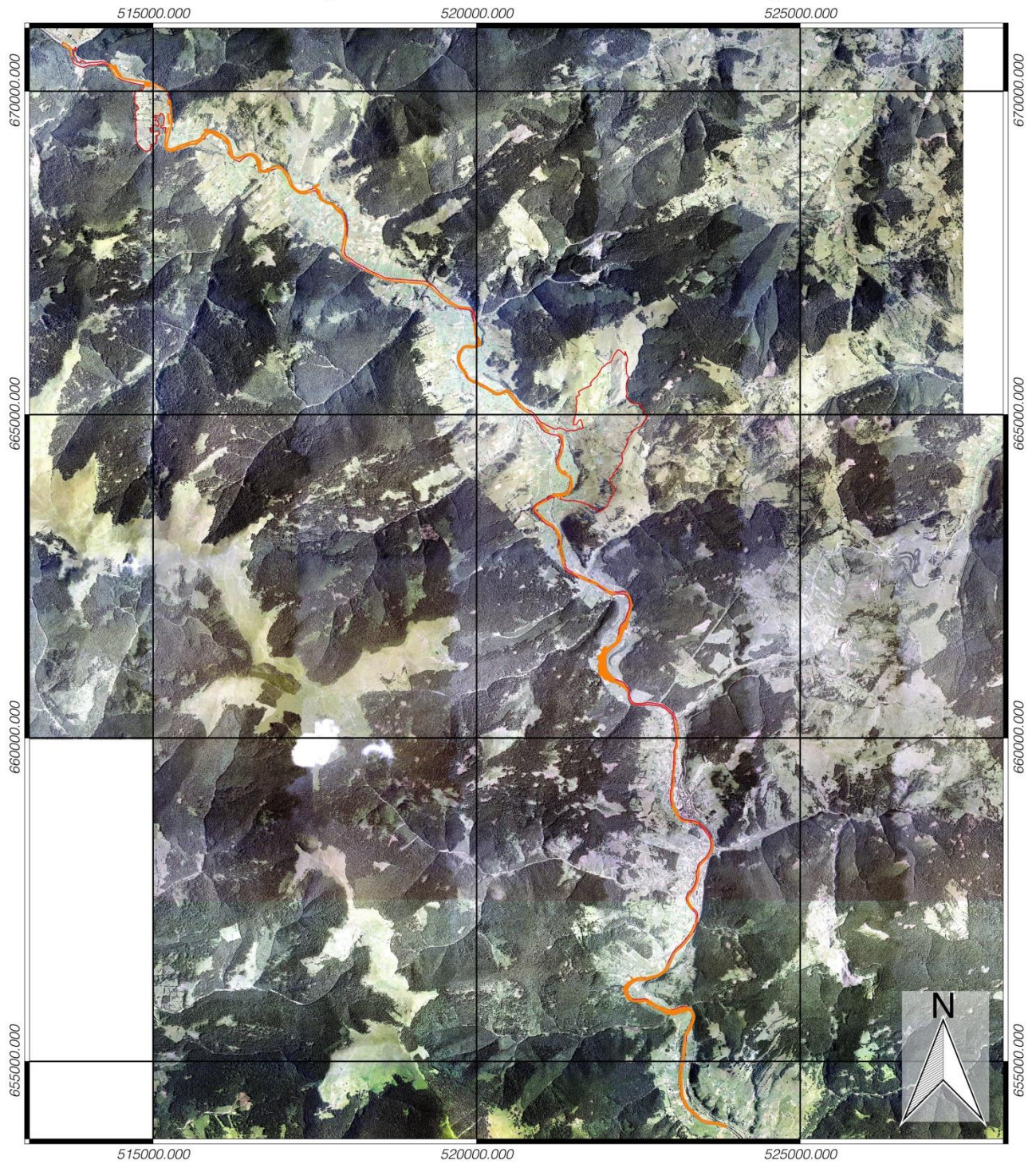
Anexa 12 la Planul de management Harta parcelor silvice



Anexa 13 la Planul de management Hărțile distribuției Habitadelor



Harta de distribuție a habitatului 91E0* în cadrul ROSCI0010 Bistrița Aurie



Proiecție Stereografică 1970
Plan de referință Marea Neagră
ROMÂNIA

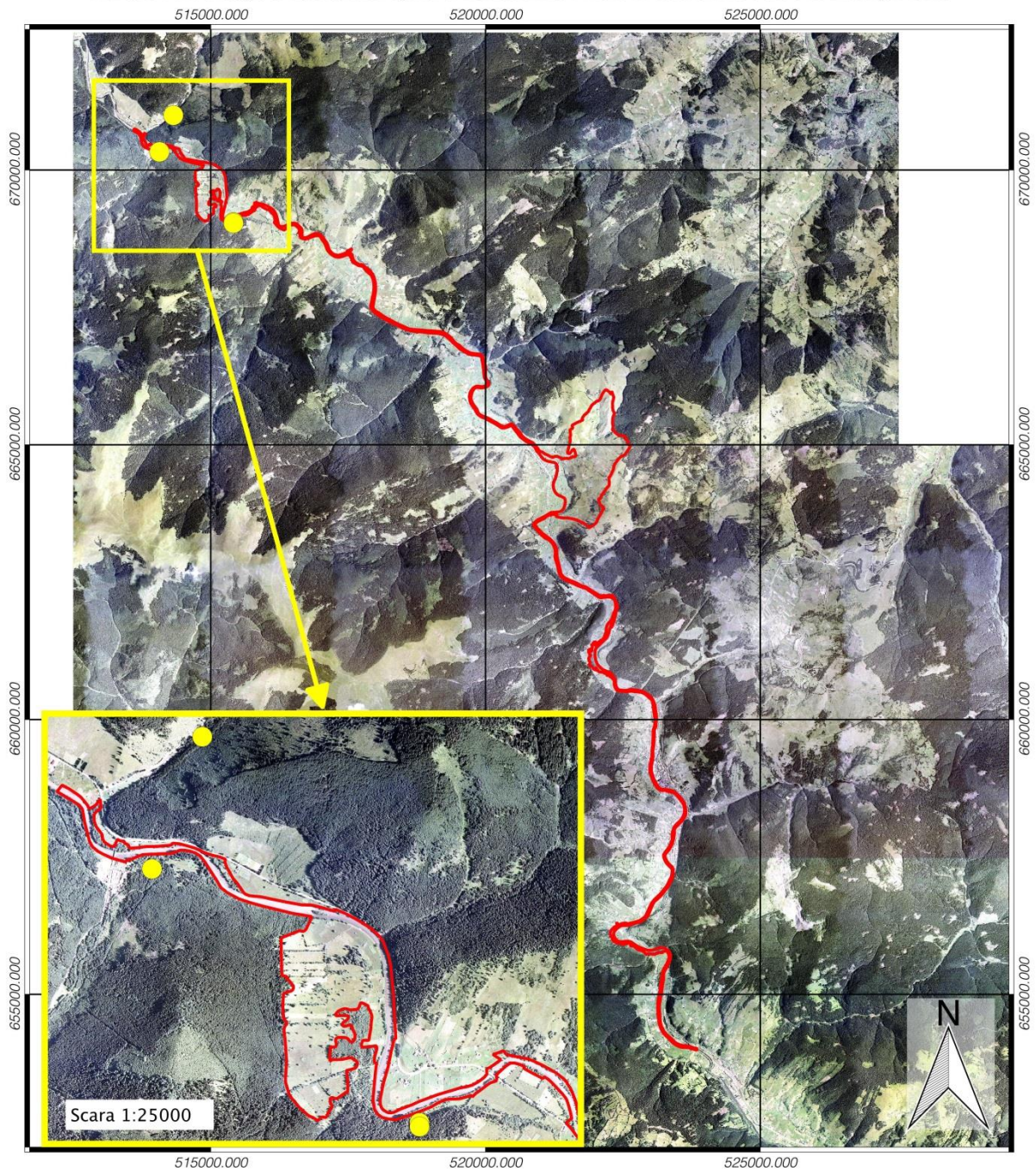
Scara 1:76000

Legenda

-  Limita ROSCI0010 Bistrița Aurie
-  Habitatul 91E0*

Anexa 14 la Planul de management Hărțile de distribuție a speciilor

Harta de distribuție a habitatului speciei *Buxbaumia viridis* în cadrul ROSCI0010 Bistrița Aurie

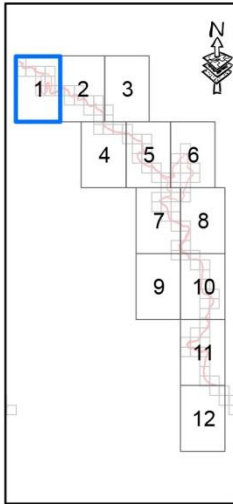


Legenda

- Limita ROSCI0010 Bistrița Aurie
- Buxbaumia viridis*

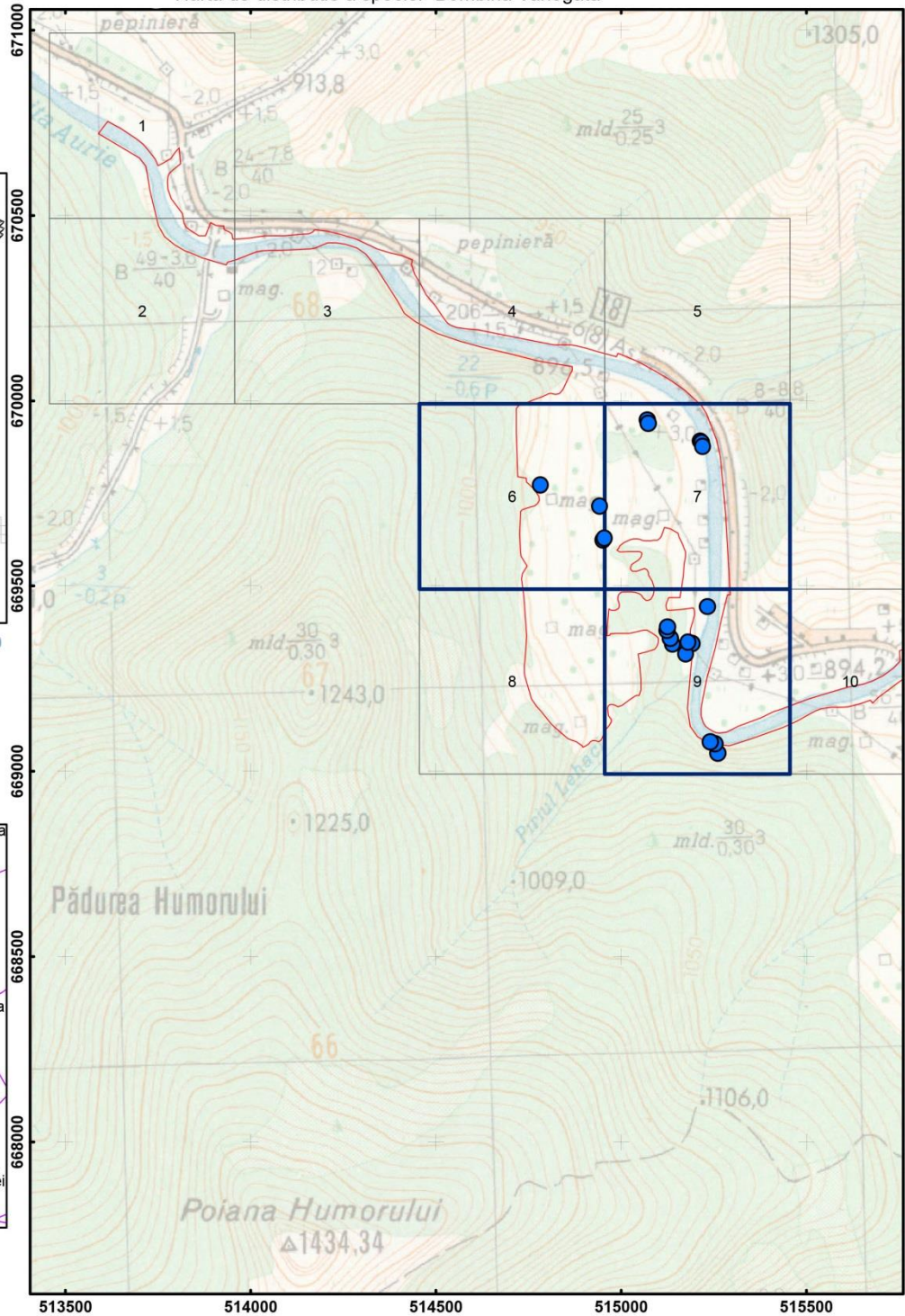
Harta de distributie a speciei "Bombina Variegata"

Impartirea si racordarea
planselor
Plansa nr. 1



Proiectie Stereografica 1970
Plan de referinta Marea
Neagra ROMANIA

Harta cu incadrarea
in zona



Scara: 1:15 000

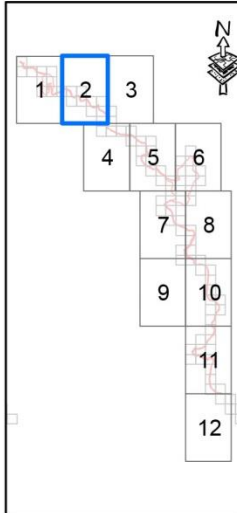
0 0.1 0.2 0.4 Kilometers

Legenda

- Puncte de prezenta specia "Bombina Variegata"
- Grid observatie
- Limita ROSCI0010 Bistrita Aurie

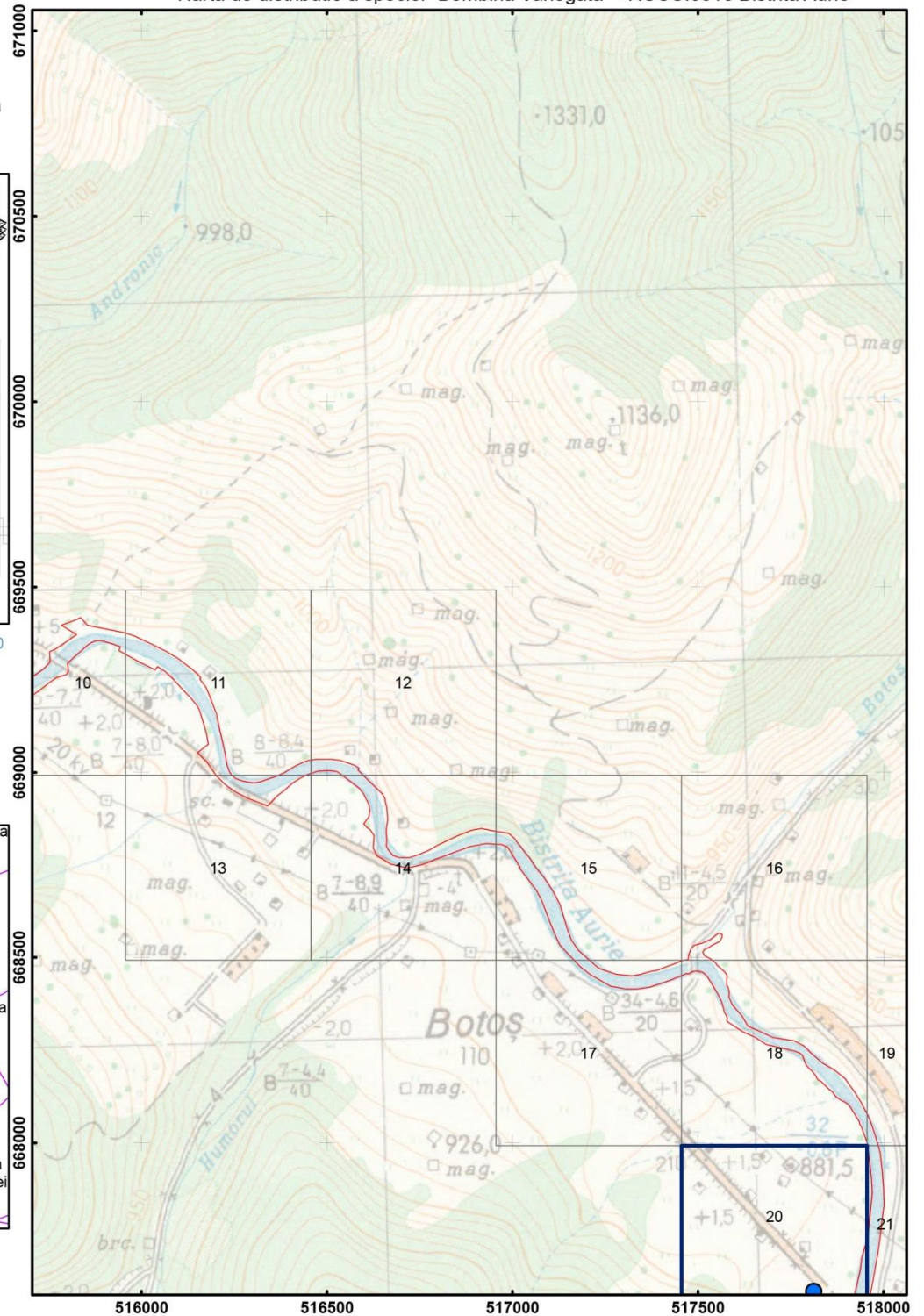
Harta de distributie a speciei "Bombina Variegata" - ROSCI0010 Bistrita Aurie

Impartirea si racordarea
planșelor
Plansa nr. 2



Proiectie Stereografica 1970
Plan de referinta Marea
Neagra ROMANIA

Harta cu incadrarea
in zona



Scara: 1:15 000

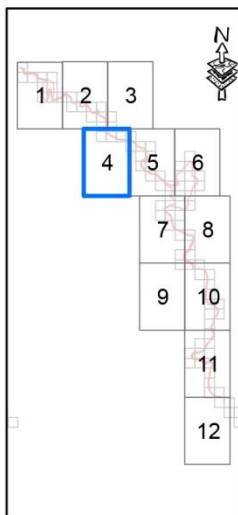
0 0.1 0.2 0.4 Kilometers

Legenda

- Puncte de prezenta specia "Bombina Variegata"
- Grid observatie
- Limita ROSCI0010 Bistrita Aurie

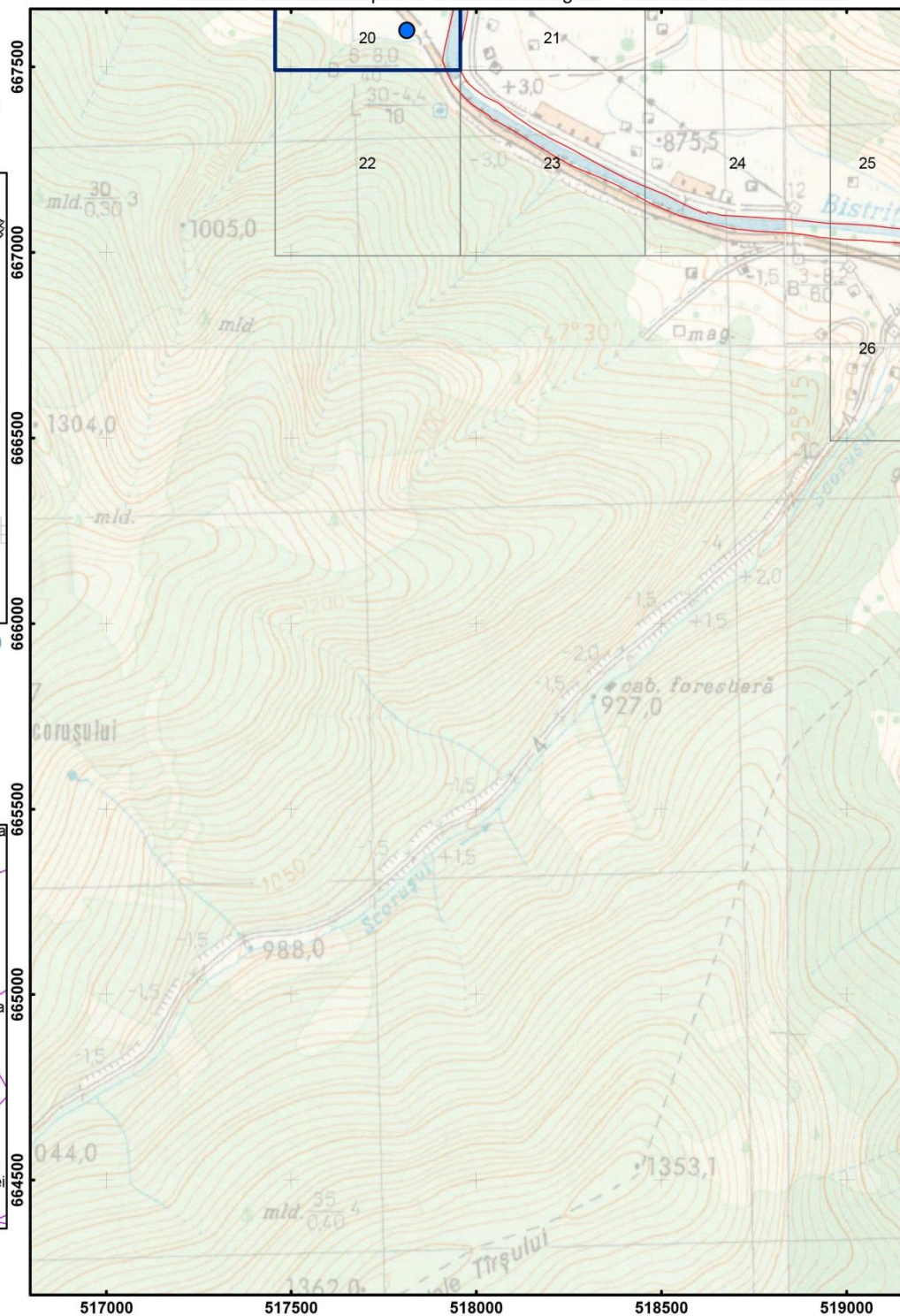
Harta de distributie a speciei "Bombina Variegata" - ROSCI0010 Bistrita Aurie

Impartirea si racordarea planșelor
Plansa nr. 4

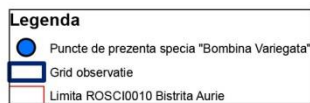
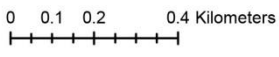


Proiecție Stereografică 1970
Plan de referință Marea Neagră ROMANIA

Harta cu încadrarea în zona

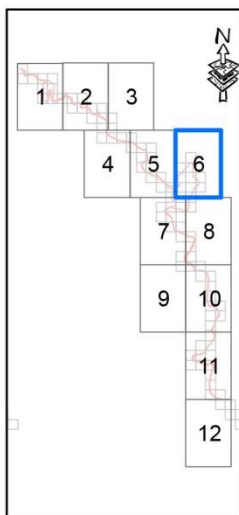


Scara: 1:15 000



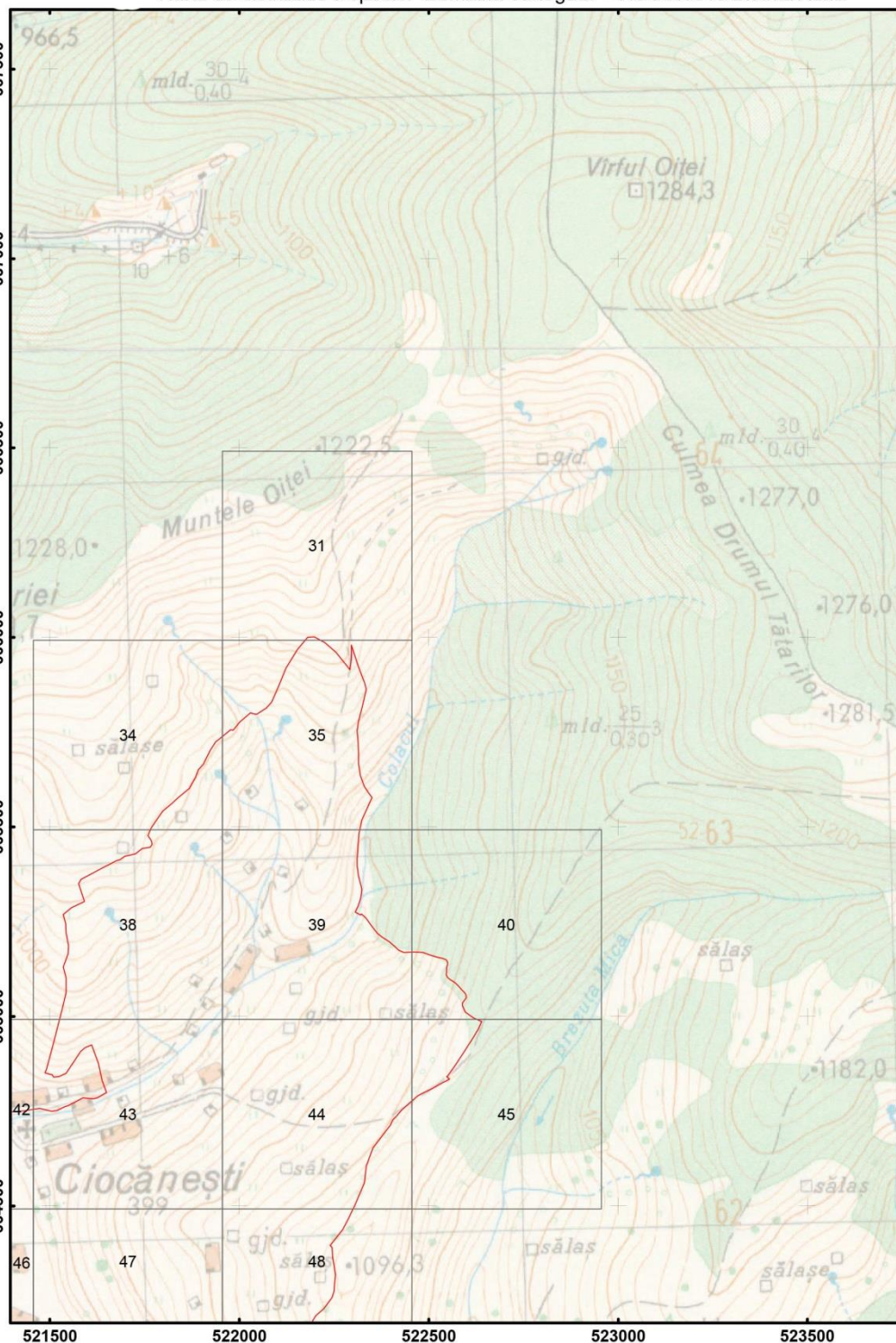
Harta de distributie a speciei "Bombina Variegata" - ROSCI0010 Bistrita Aurie

Impartirea si racordarea
planșelor
Plansa nr. 6




Proiecție Stereografică 1970
Plan de referință Marea
Neagră ROMANIA

Harta cu încadrarea
în zona



Scara: 1:15 000

0 0.1 0.2 0.4 Kilometers

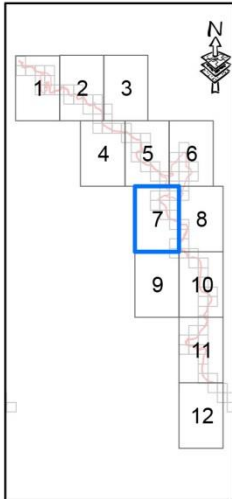


Legenda

- Puncte de prezență specie "Bombina Variegata"
- Grid observație
- Limita ROSCI0010 Bistrita Aurie

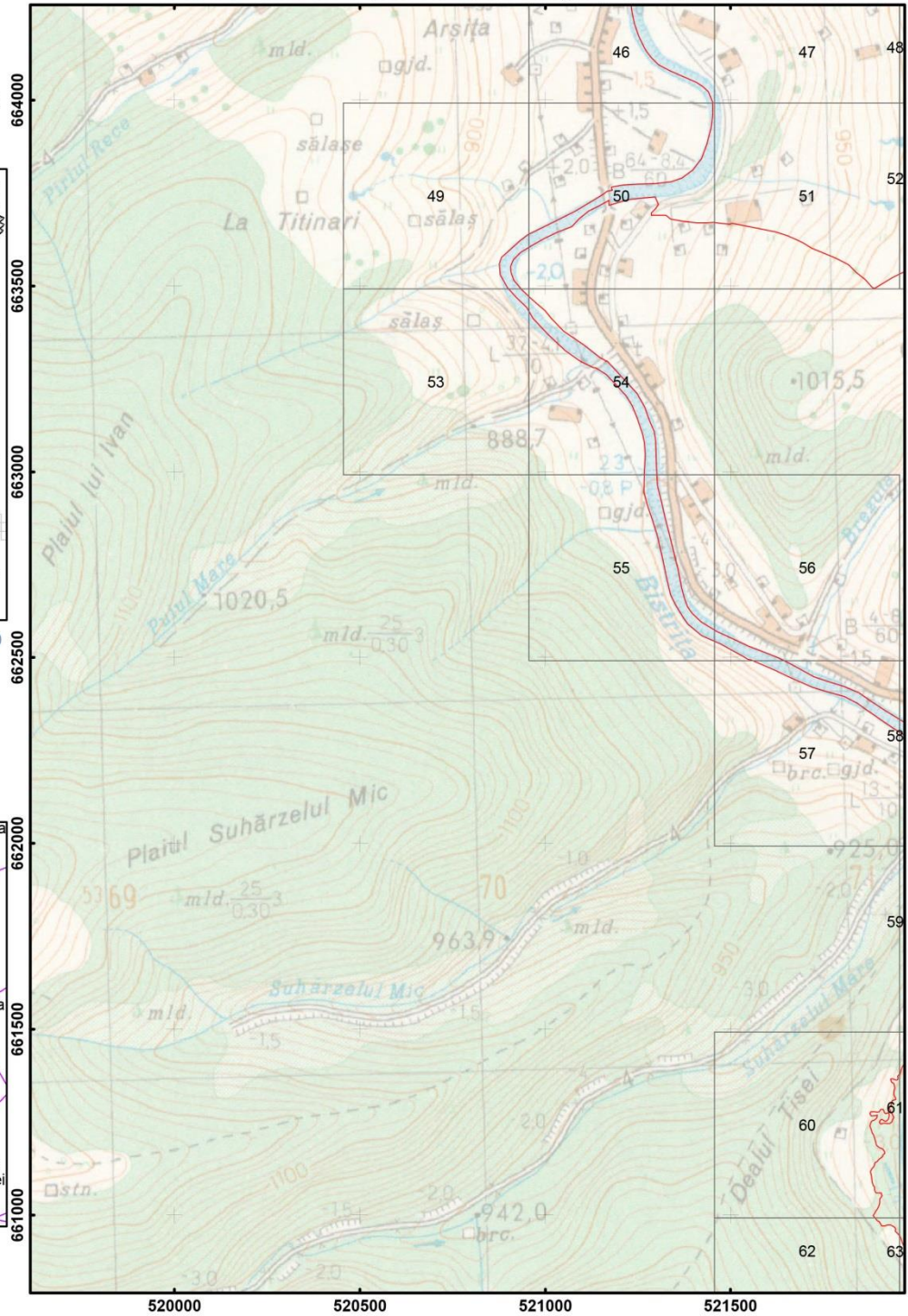
Harta de distributie a speciei "Bombina Variegata" - ROSCI0010 Bistrita Aurie

Impartirea si racordarea
planșelor
Plansa nr. 7




Proiecție Stereografică 1970
Plan de referință Marea
Neagră ROMANIA

Harta cu încadrarea
în zona



Scara: 1:15 000

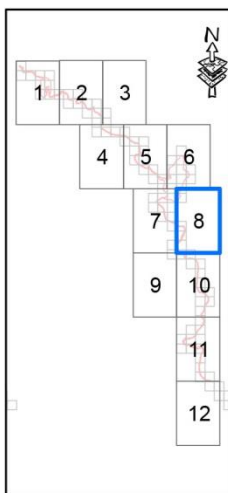


Legenda

- Puncte de prezență specie "Bombina Variegata"
- Grid observație
- Limita ROSCI0010 Bistrita Aurie

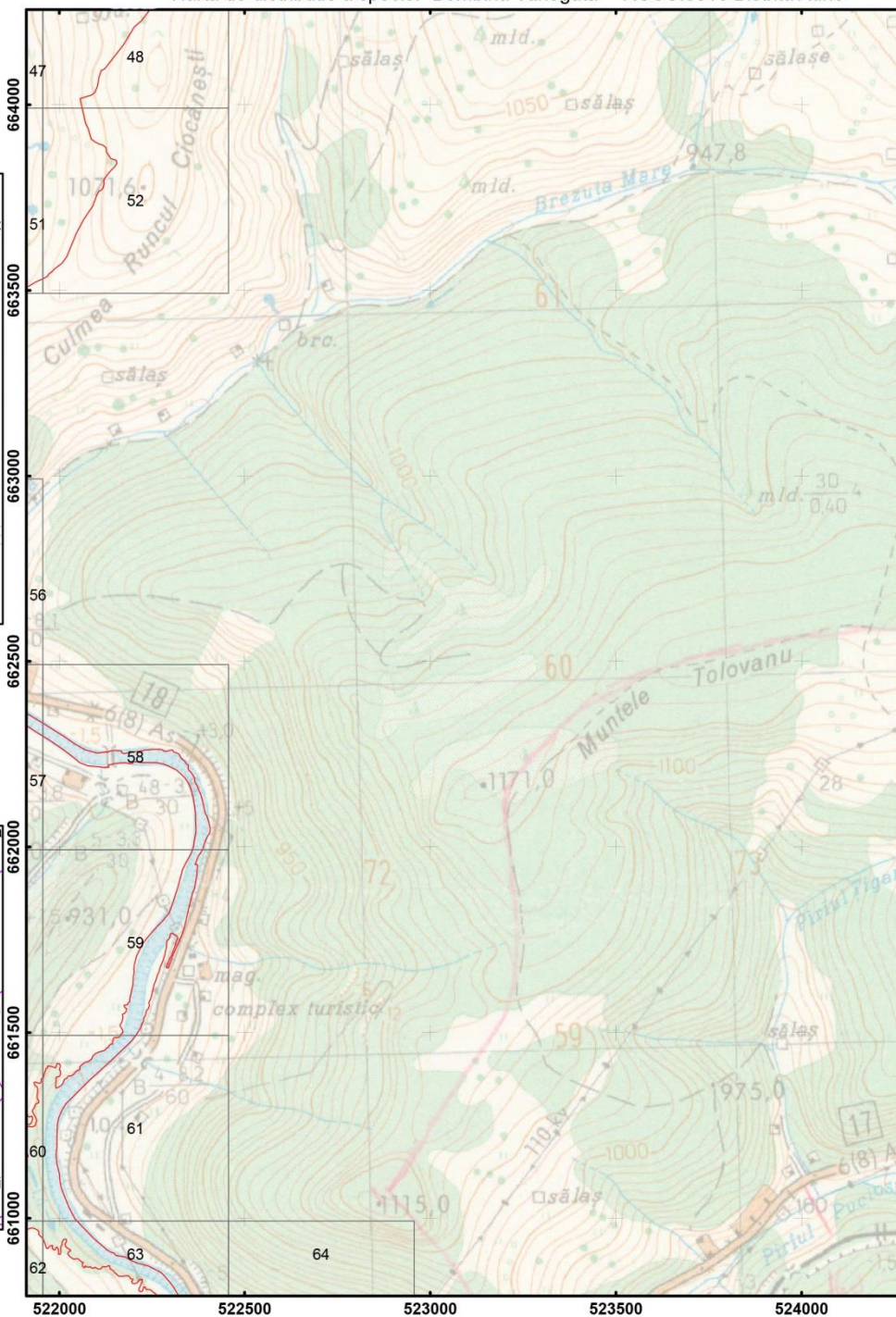
Harta de distributie a speciei "Bombina Variegata" - ROSCI0010 Bistrita Aurie

Impartirea si racordarea
planselor
Plansa nr. 8

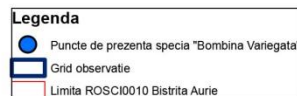
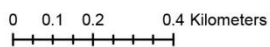


Proiectie Stereografica 1970
Plan de referinta Marea
Neagra ROMANIA

Harta cu incadrarea
in zona

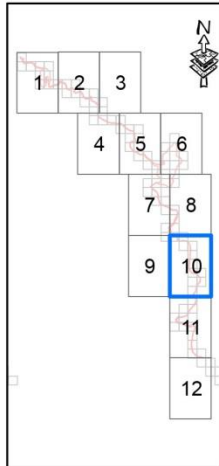


Scara: 1:15 000



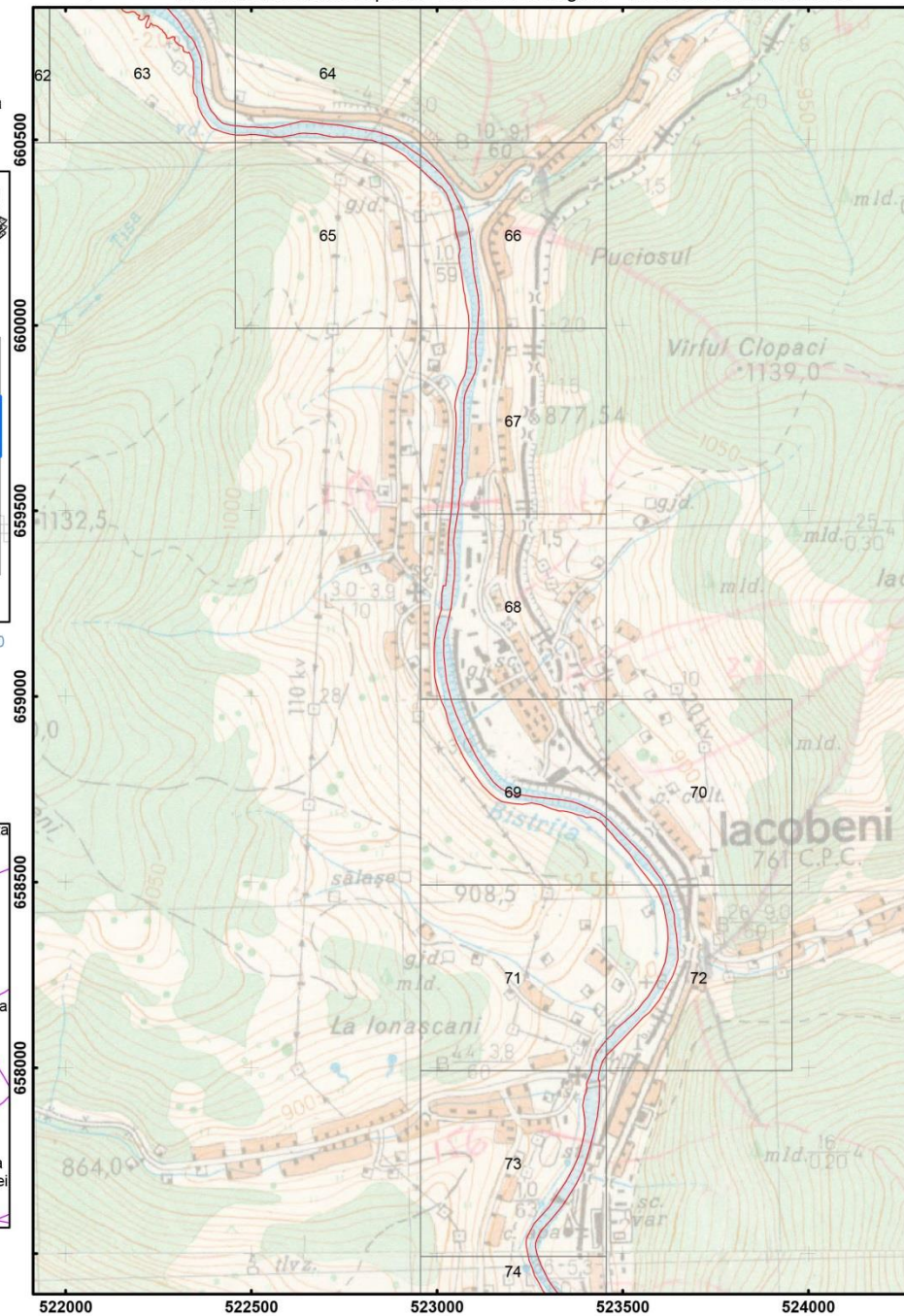
Harta de distributie a speciei "Bombina Variegata" - ROSCI0010 Bistrita Aurie

Impartirea si racordarea
planșelor
Plansa nr. 10



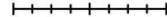
Proiectie Stereografica 1970
Plan de referinta Marea
Neagra ROMANIA

Harta cu incadrarea
in zona



Scara: 1:15 000

0 0.1 0.2 0.4 Kilometers

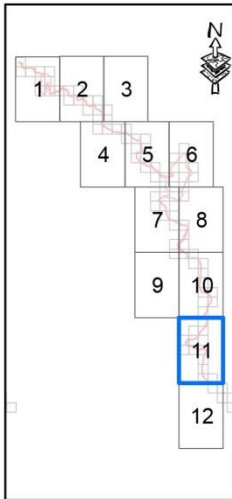


Legenda

- Puncte de prezenta specia "Bombina Variegata"
- Grid observatie
- Limita ROSCI0010 Bistrita Aurie

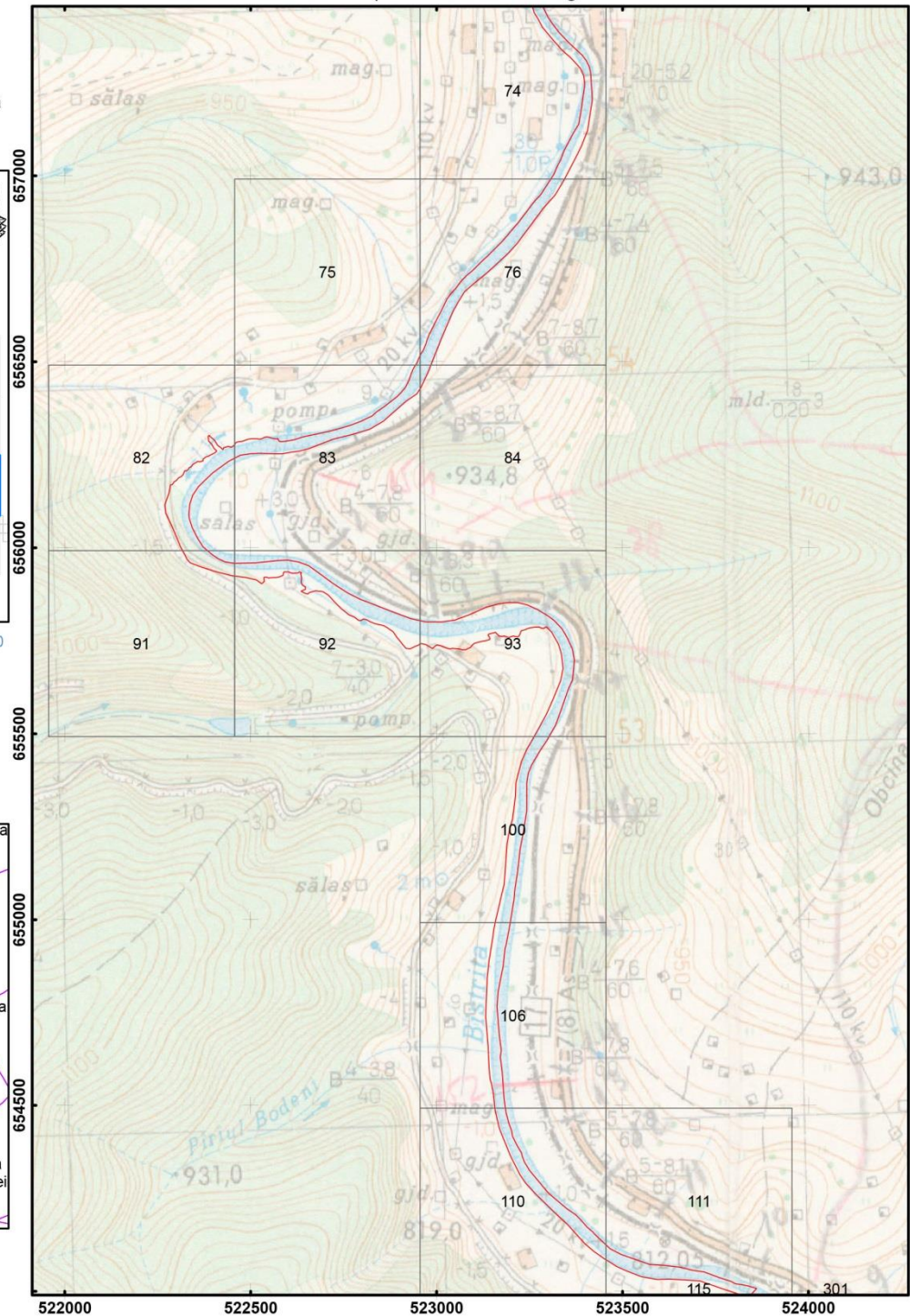
Harta de distributie a speciei "Bombina Variegata" - ROSCI0010 Bistrita Aurie

Impartirea si racordarea
planșelor
Plansa nr. 11



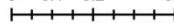
Proiecție Stereografică 1970
Plan de referință Marea
Neagră ROMANIA

Harta cu încadrarea
în zona



Scara: 1:15 000

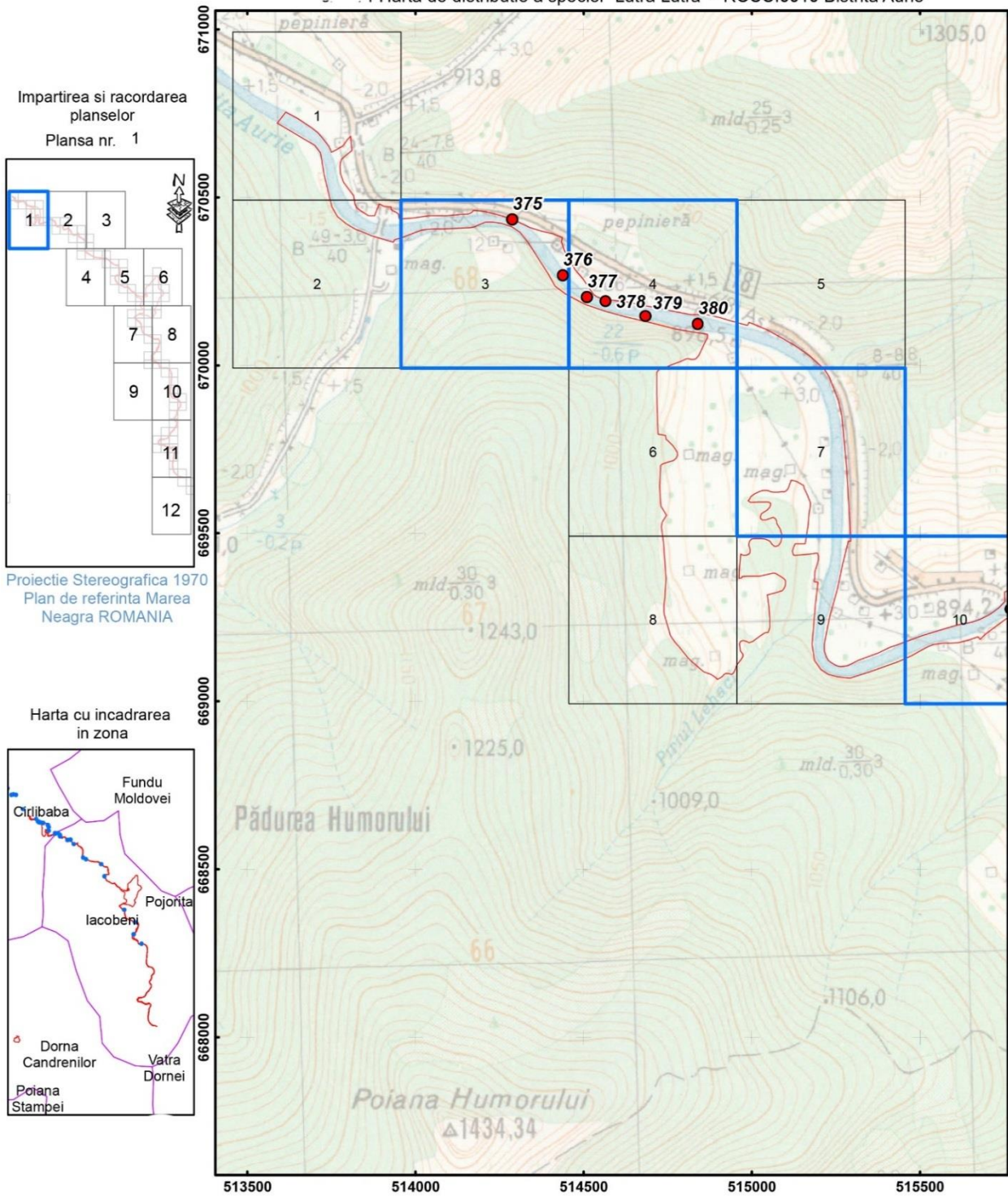
0 0.1 0.2 0.4 Kilometers



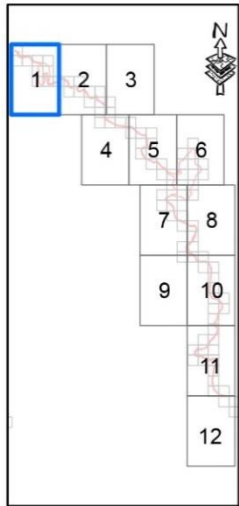
Legenda

- Puncte de prezență specie "Bombina Variegata"
- Grid observație
- Limita ROSCI0010 Bistrita Aurie

Harta de distributie a speciei "Lutra Lutra" - ROSCI0010 Bistrita Aurie

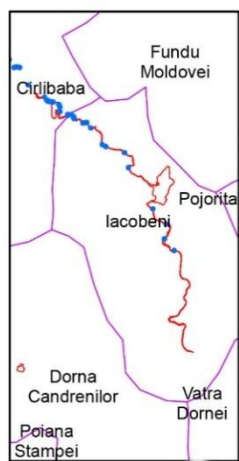


Impartirea si racordarea
planselor
Plansa nr. 1


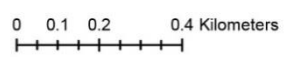


Proiectie Stereografica 1970
Plan de referinta Marea
Neagra ROMANIA

Harta cu incadrarea
in zona

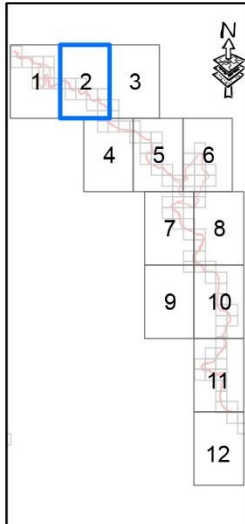


Scara: 1:15 000



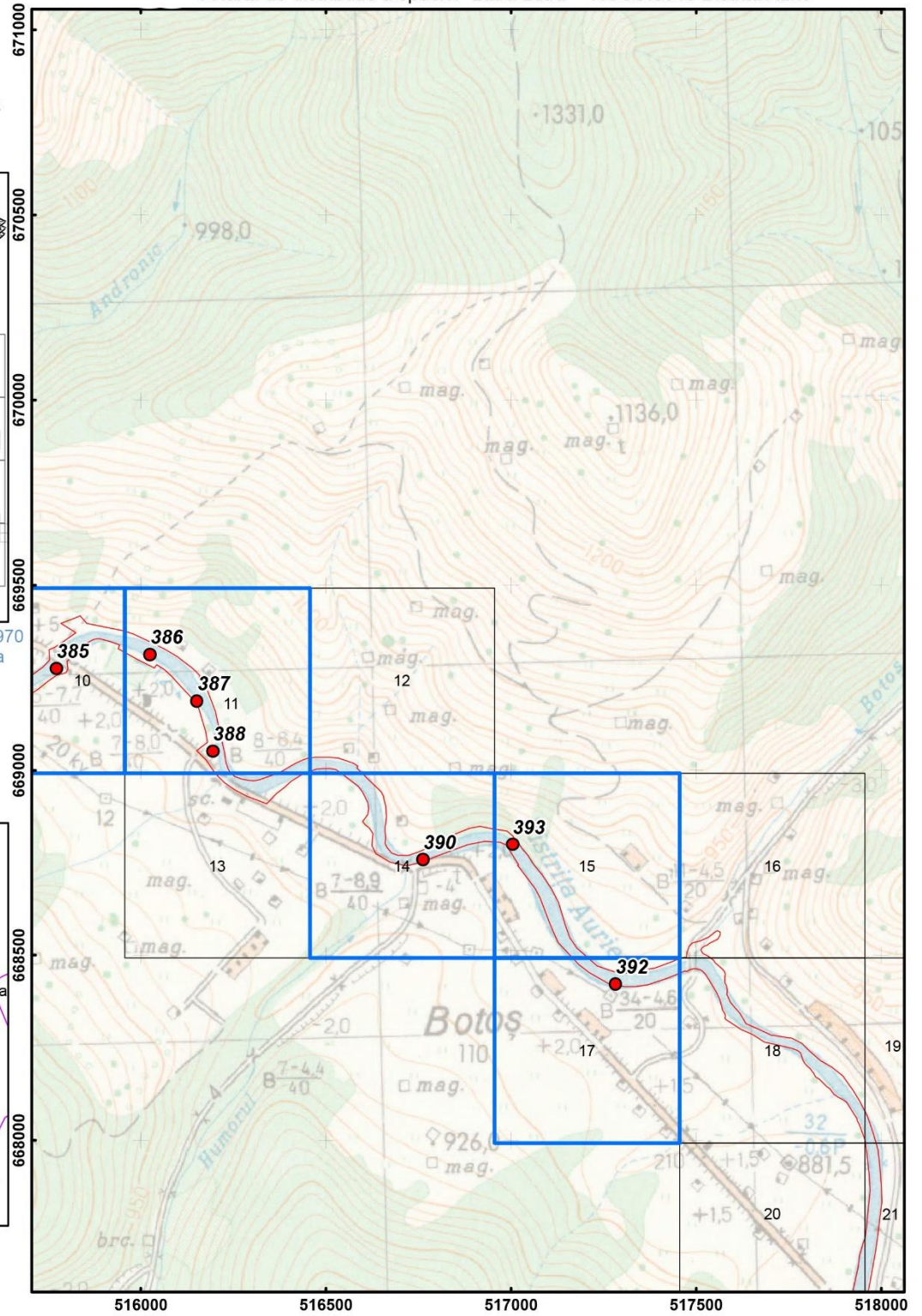
Harta de distributie a speciei "Lutra Lutra" - ROSCI0010 Bistrita Aurie

Impartirea si racordarea
planșelor
Plansa nr. 2



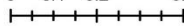
Proiectie Stereografica 1970
Plan de referinta Marea
Neagra ROMANIA

Harta cu incadrarea
in zona



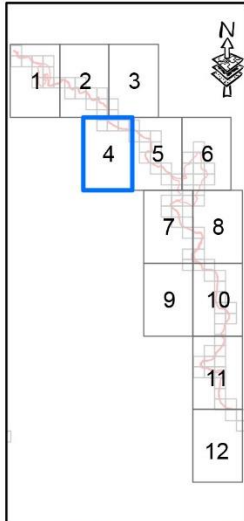
Scara: 1:15 000

0 0.1 0.2 0.4 Kilometers



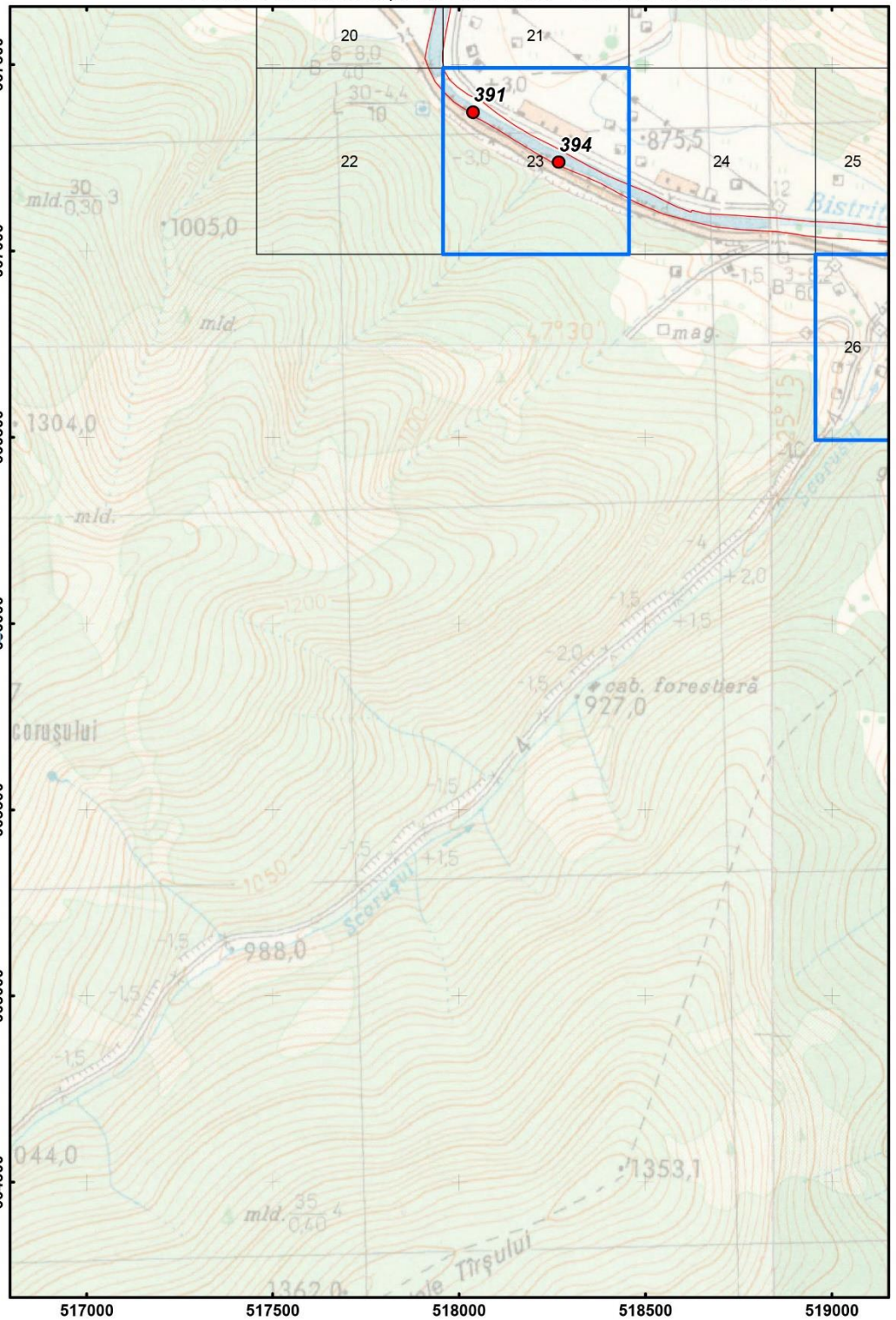
Harta de distributie a speciei "Lutra Lutra" - ROSCI0010 Bistrita Aurie

Impartirea si racordarea
planselor
Plansa nr. 4

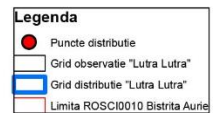
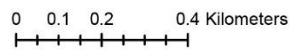


Proiectie Stereografica 1972
Plan de referinta Marea
Neagra ROMANIA

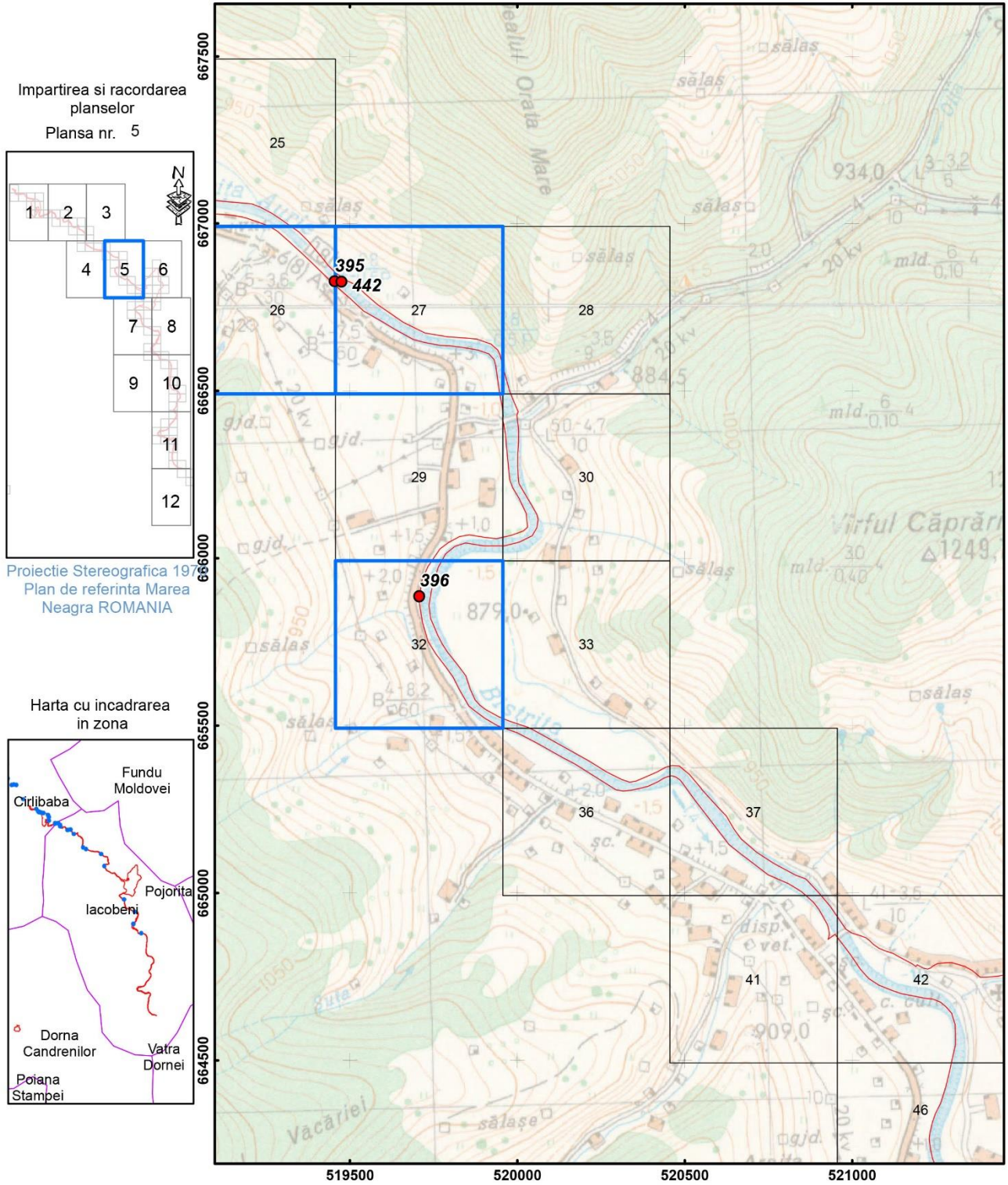
Harta cu incadrarea
in zona



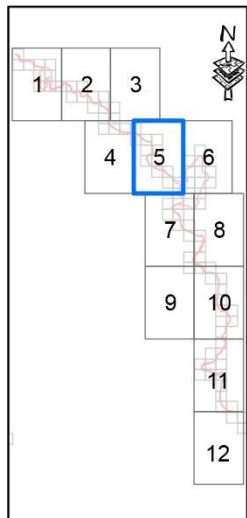
Scara: 1:15 000



Harta de distributie a speciei "Lutra Lutra" - ROSCI0010 Bistrita Aurie

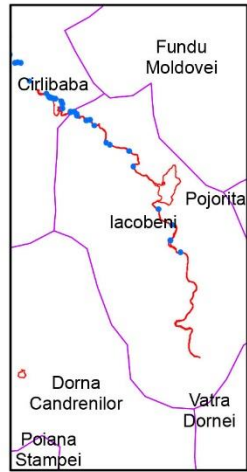


Impartirea si racordarea
planșelor
Plansa nr. 5



Proiecție Stereografică 1972
Plan de referință Marea
Neagră ROMANIA

Harta cu încadrarea
în zona



Scara: 1:15 000

0 0.1 0.2 0.4 Kilometers

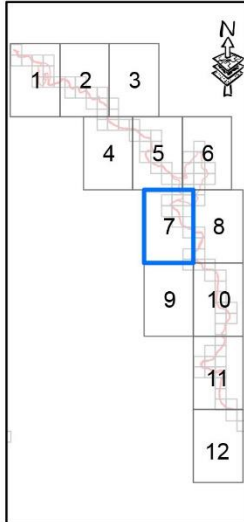


Legenda

- Puncte distribuite
- Grid observatie "Lutra Lutra"
- Grid distributie "Lutra Lutra"
- Limita ROSCI0010 Bistrita Aurie

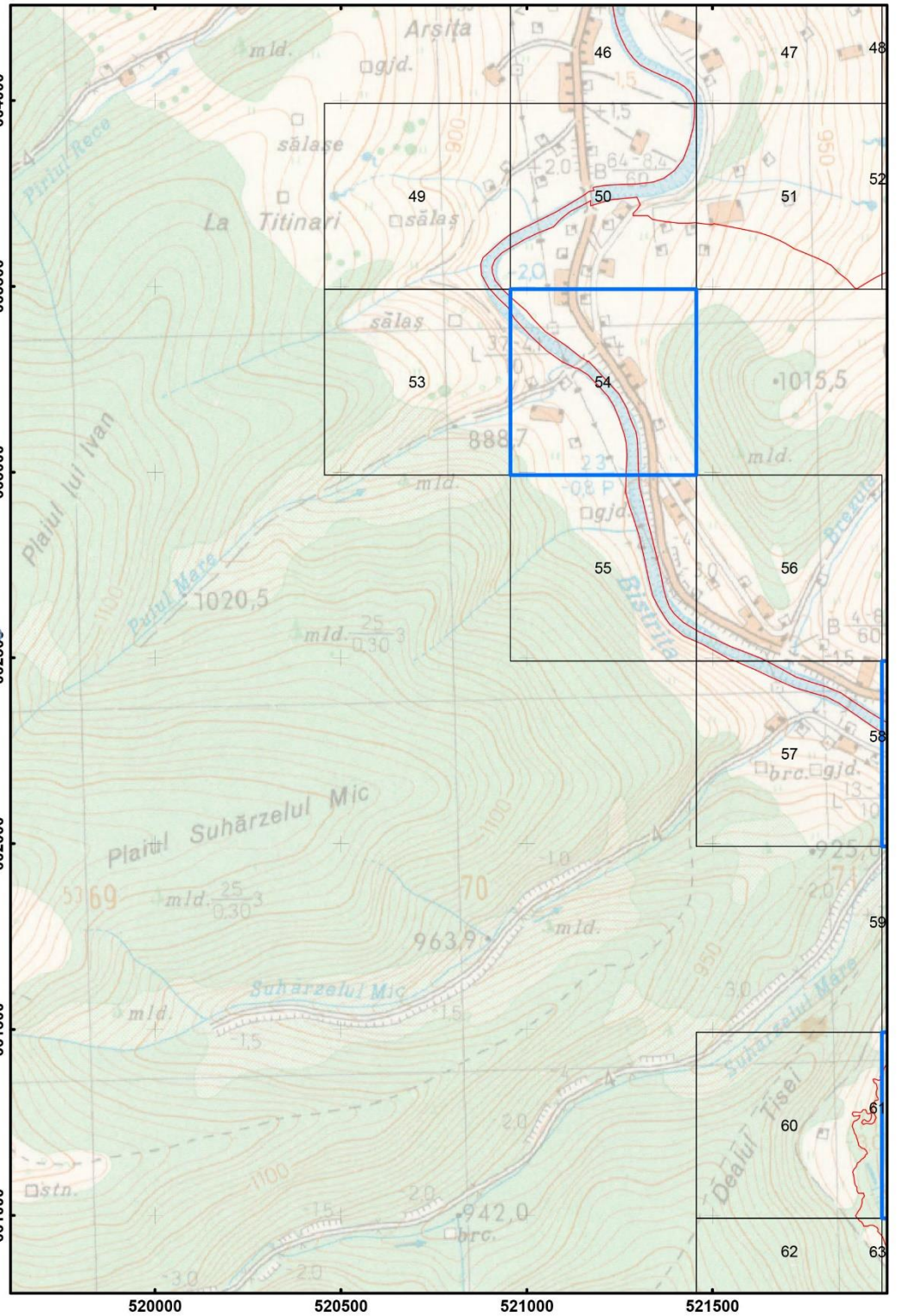
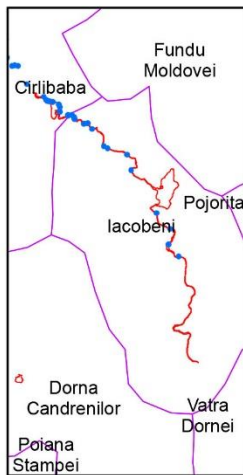
Harta de distributie a speciei "Lutra Lutra" - ROSCI0010 Bistrita Aurie

Impartirea si racordarea
planselor
Plansa nr. 7

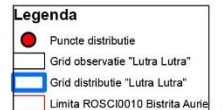



Proiectie Stereografica 1972
Plan de referinta Marea
Neagra ROMANIA

Harta cu incadrarea
in zona

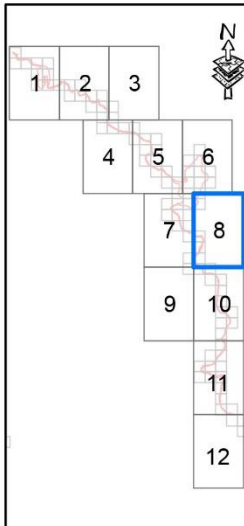


Scara: 1:15 000



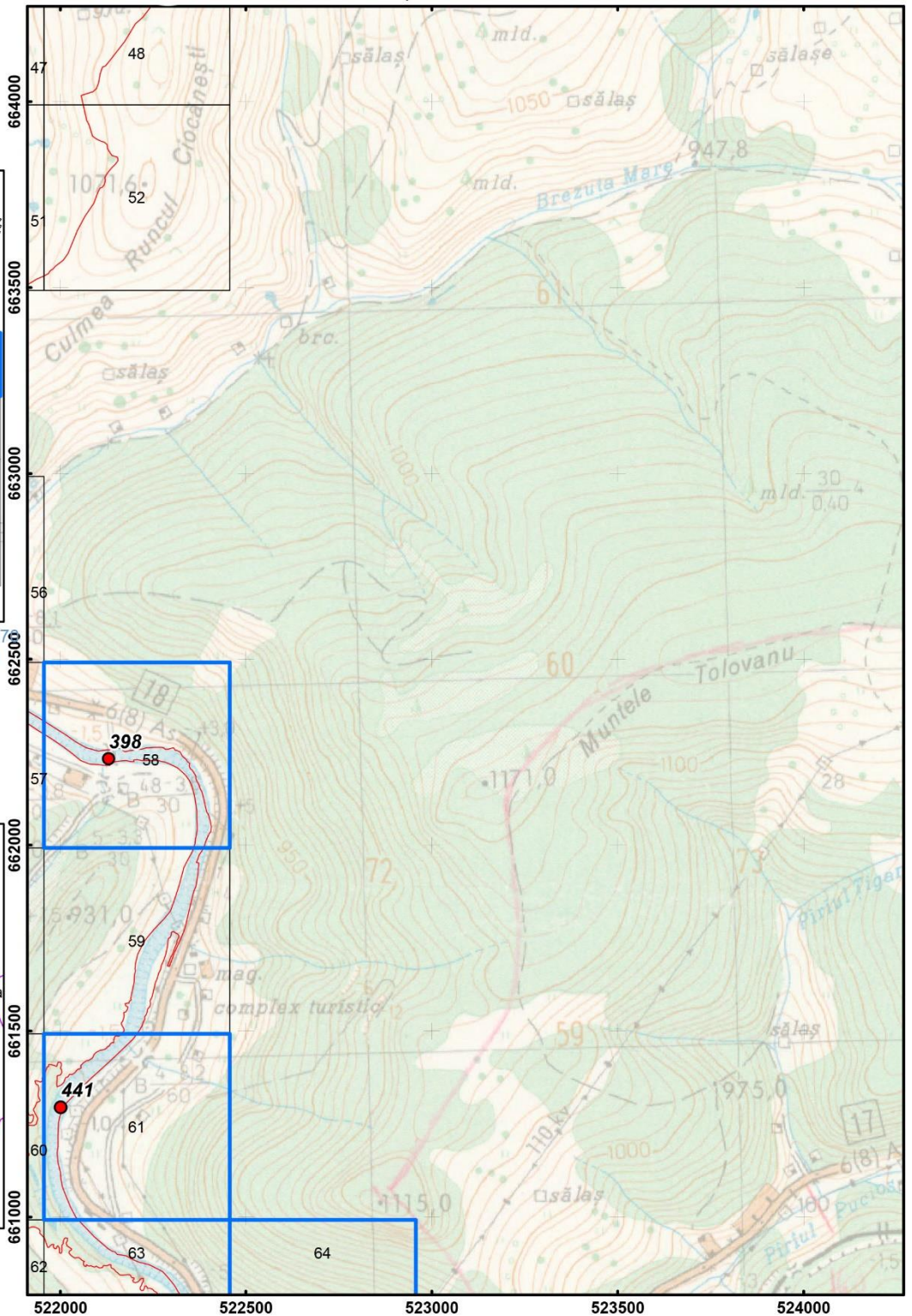
Harta de distributie a speciei "Lutra Lutra" - ROSCI0010 Bistrita Aurie

Impartirea si racordarea
planșelor
Plansa nr. 8



Proiecție Stereografică 197
Plan de referință Marea
Neagră ROMANIA

Harta cu încadrarea
în zona



Scara: 1:15 000

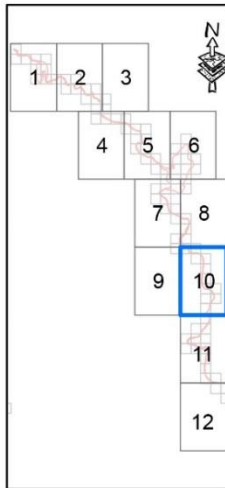
0 0.1 0.2 0.4 Kilometers

Legenda

- Puncte distribuite
- Grid observatie "Lutra Lutra"
- Grid distribuite "Lutra Lutra"
- Limita ROSCI0010 Bistrita Aurie

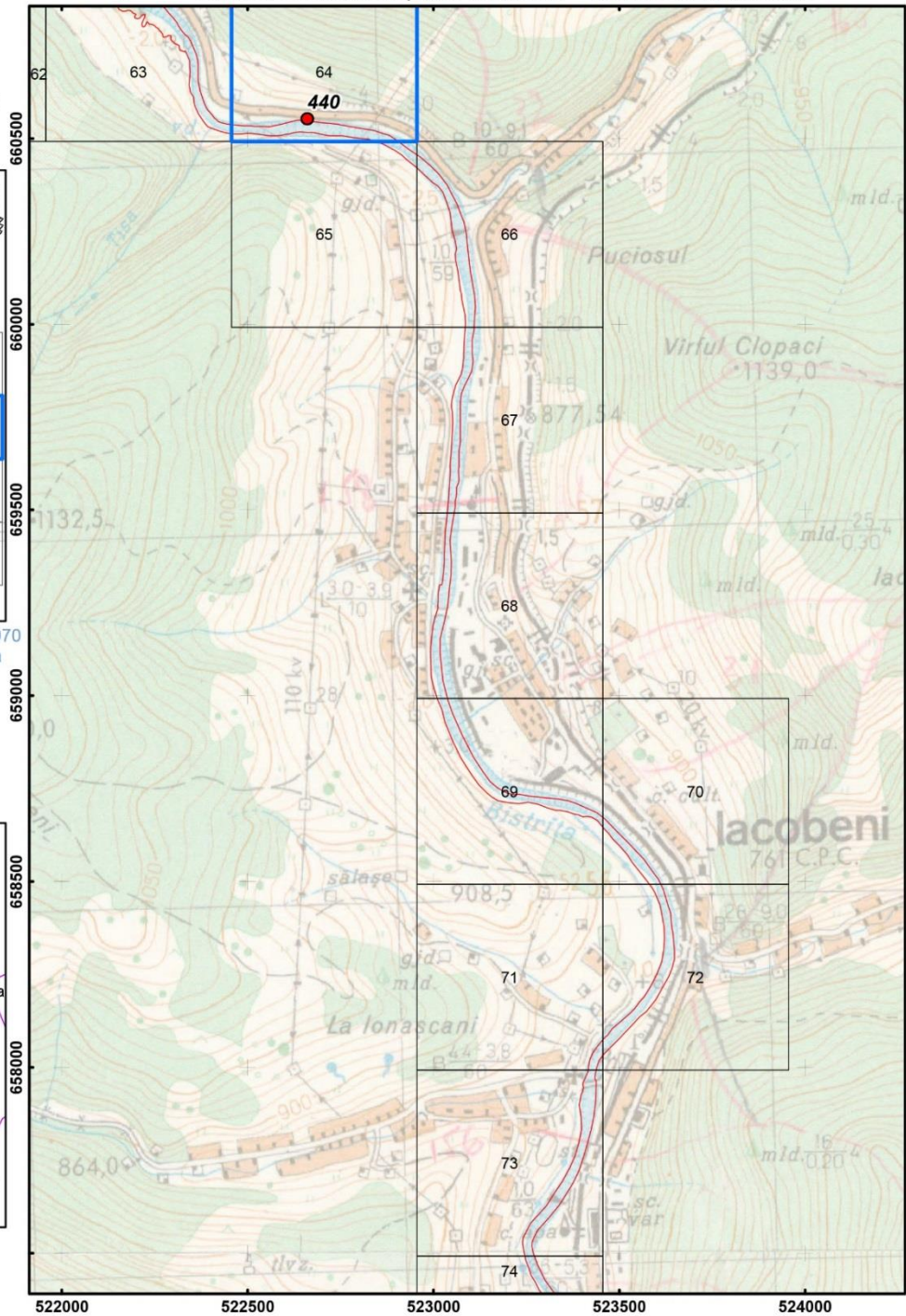
Harta de distributie a speciei "Lutra Lutra" - ROSCI0010 Bistrita Aurie

Impartirea si racordarea
planselor
Plansa nr. 10




Proiectie Stereografica 1970
Plan de referinta Marea
Neagra ROMANIA

Harta cu incadrarea
in zona

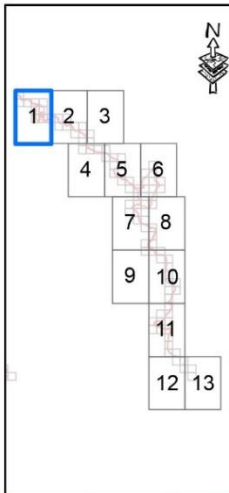


Scara: 1:15 000



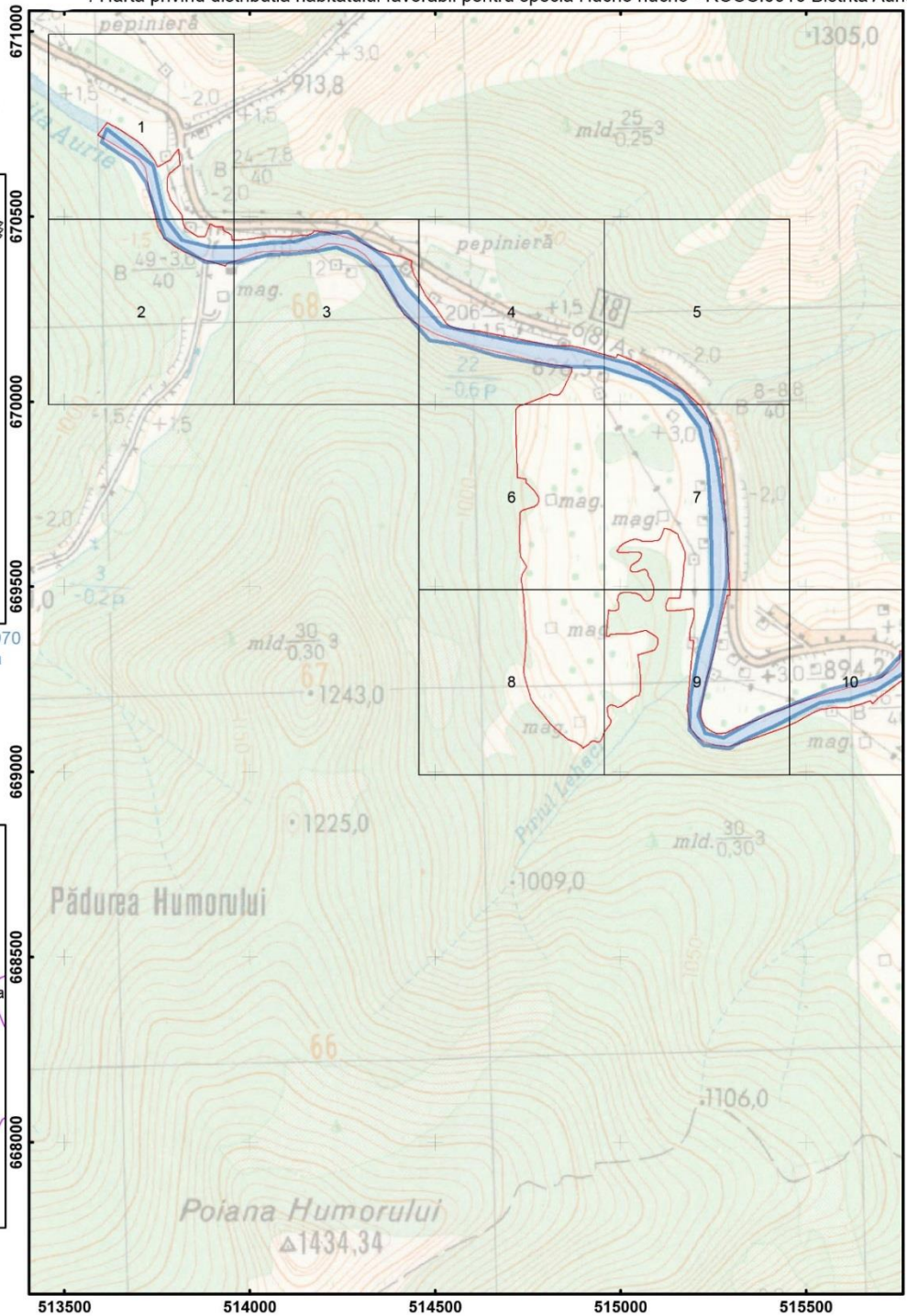
Harta privind distributia habitatului favorabil pentru specia Hucho hucho - ROSCI0010 Bistrita Aurie

Impartirea si racordarea
planselor
Plansa nr. 1





Proiectie Stereografica 1970
Plan de referinta Marea
Neagra ROMANIA

Harta cu incadrarea
in zona

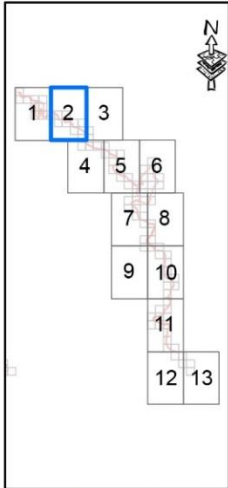


Scara: 1:15 000



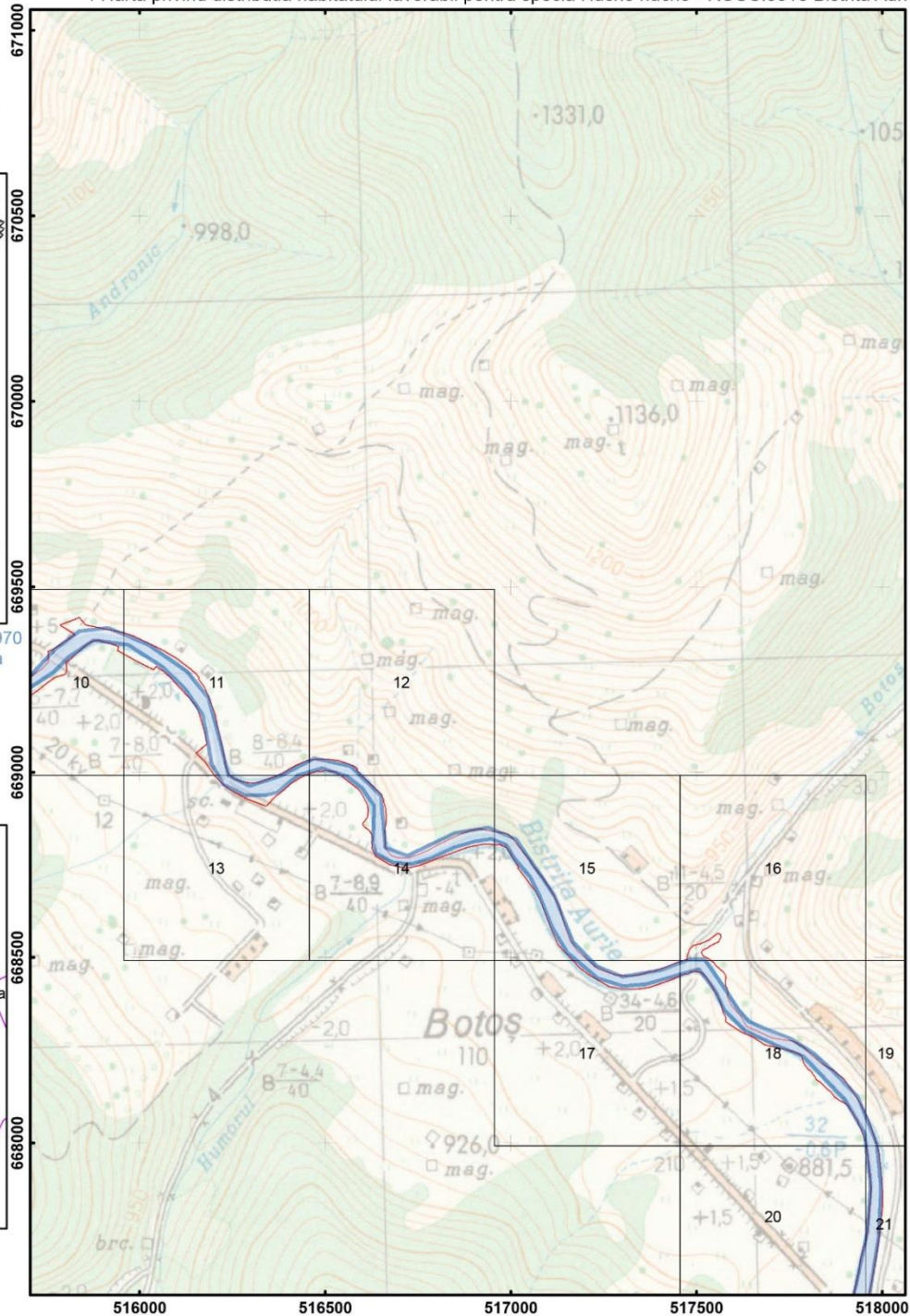
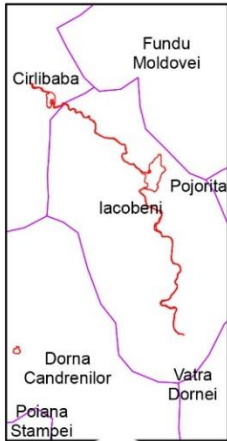
Harta privind distributia habitatului favorabil pentru specia Hucho hucho - ROSCI0010 Bistrita Aurie

Impartirea si racordarea
planselor
Plansa nr. 2

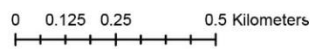


Proiectie Stereografica 1970
Plan de referinta Marea
Neagra ROMANIA

Harta cu incadrarea
in zona



Scara: 1:15 000

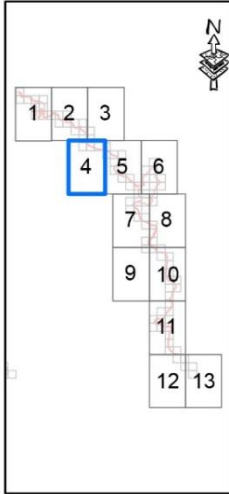


Legenda	
	Habitatul favorabil speciei Hucho hucho
	Grani observatie ihtiologica
	Limite ROSCI0010 Bistrita Aurie

192

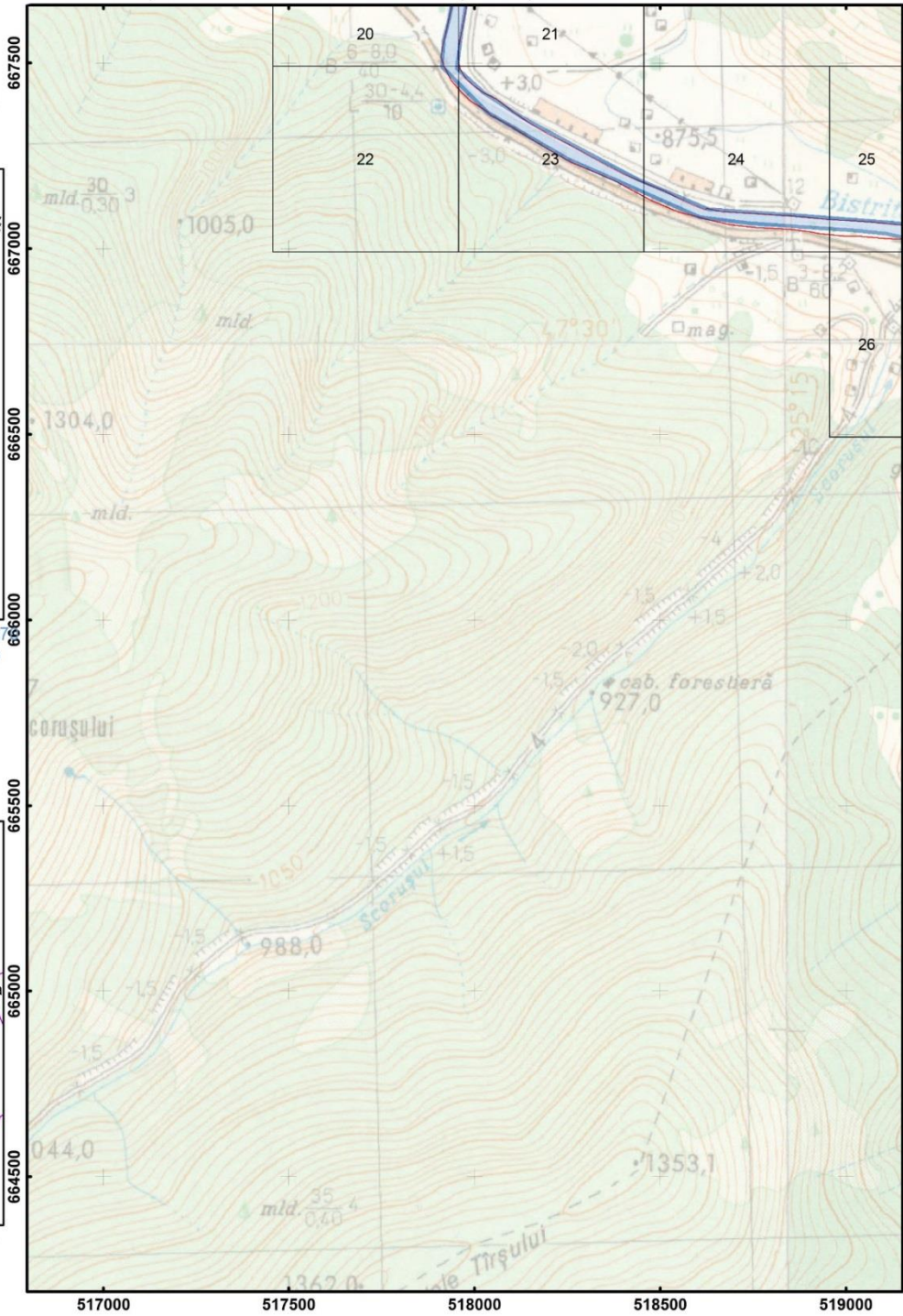
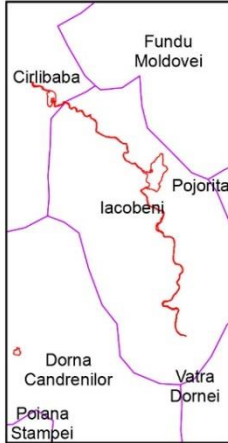
Harta privind distributia habitatului favorabil pentru specia Hucho hucho - ROSCI0010 Bistrita Aurie

Impartirea si racordarea
planșelor
Plansa nr. 4





Proiectie Stereografica 1977
Plan de referinta Marea Neagra ROMANIA

Harta cu incadrarea
in zona

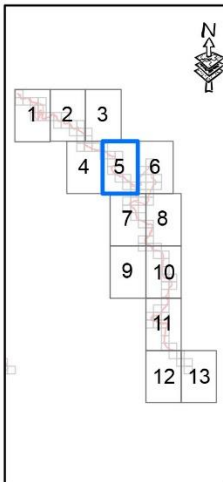


Scara: 1:15 000



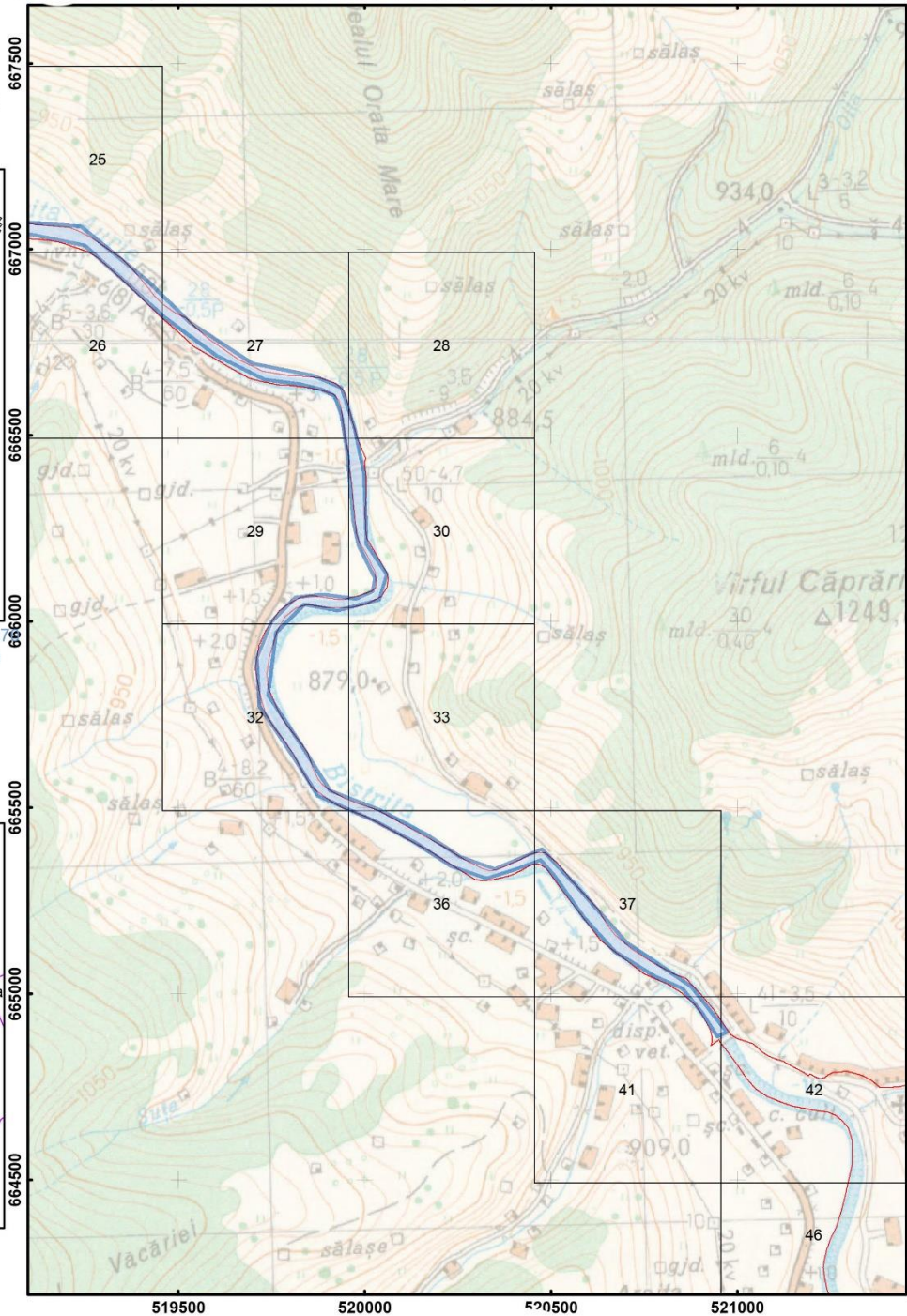
Harta privind distributia habitatului favorabil pentru specia Hucho hucho - ROSCI0010 Bistrita Aurie

Impartirea si racordarea
planșelor
Plansa nr. 5




Proiectie Stereografica 19
Plan de referinta Marea
Neagra ROMANIA

Harta cu incadrarea
in zona



Scara: 1:15 000

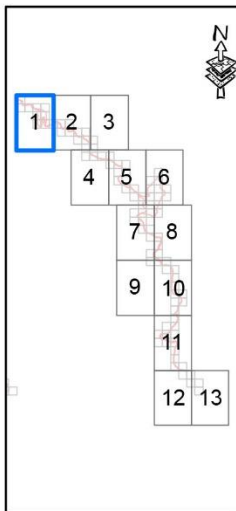
0 0.125 0.25 0.5 Kilometers



195

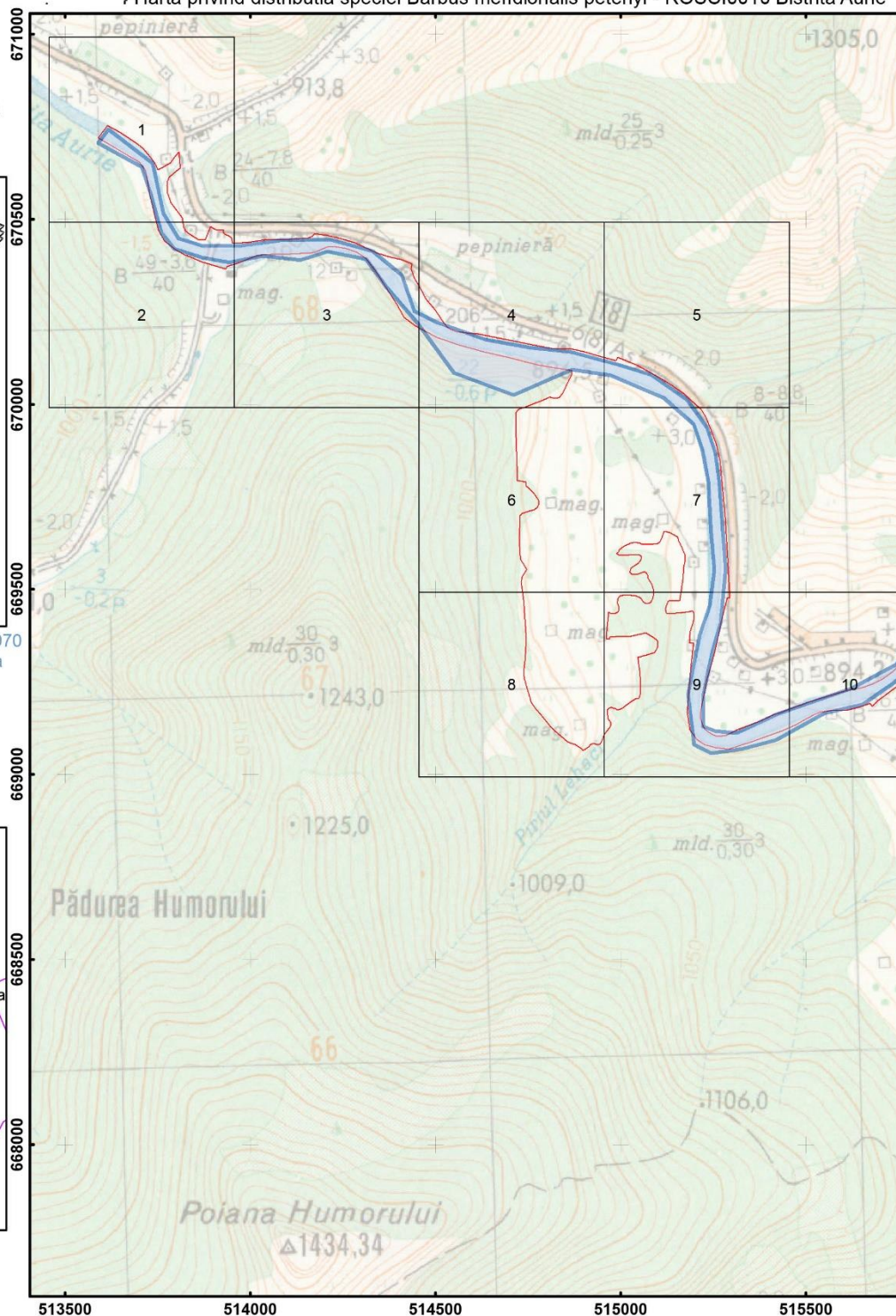
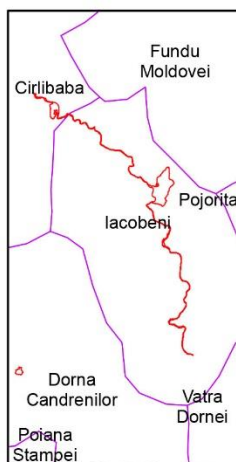
Harta privind distributia speciei *Barbus meridionalis petenyi* - ROSCI0010 Bistrita Aurie

Impartirea si racordarea
planselor
Plansa nr. 1



Proiectie Stereografica 1970
Plan de referinta Marea
Neagra ROMANIA

Harta cu incadrarea
in zona



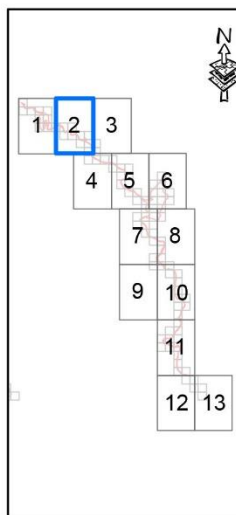
Scara: 1:15 000

0 0.125 0.25 0.5 Kilometers



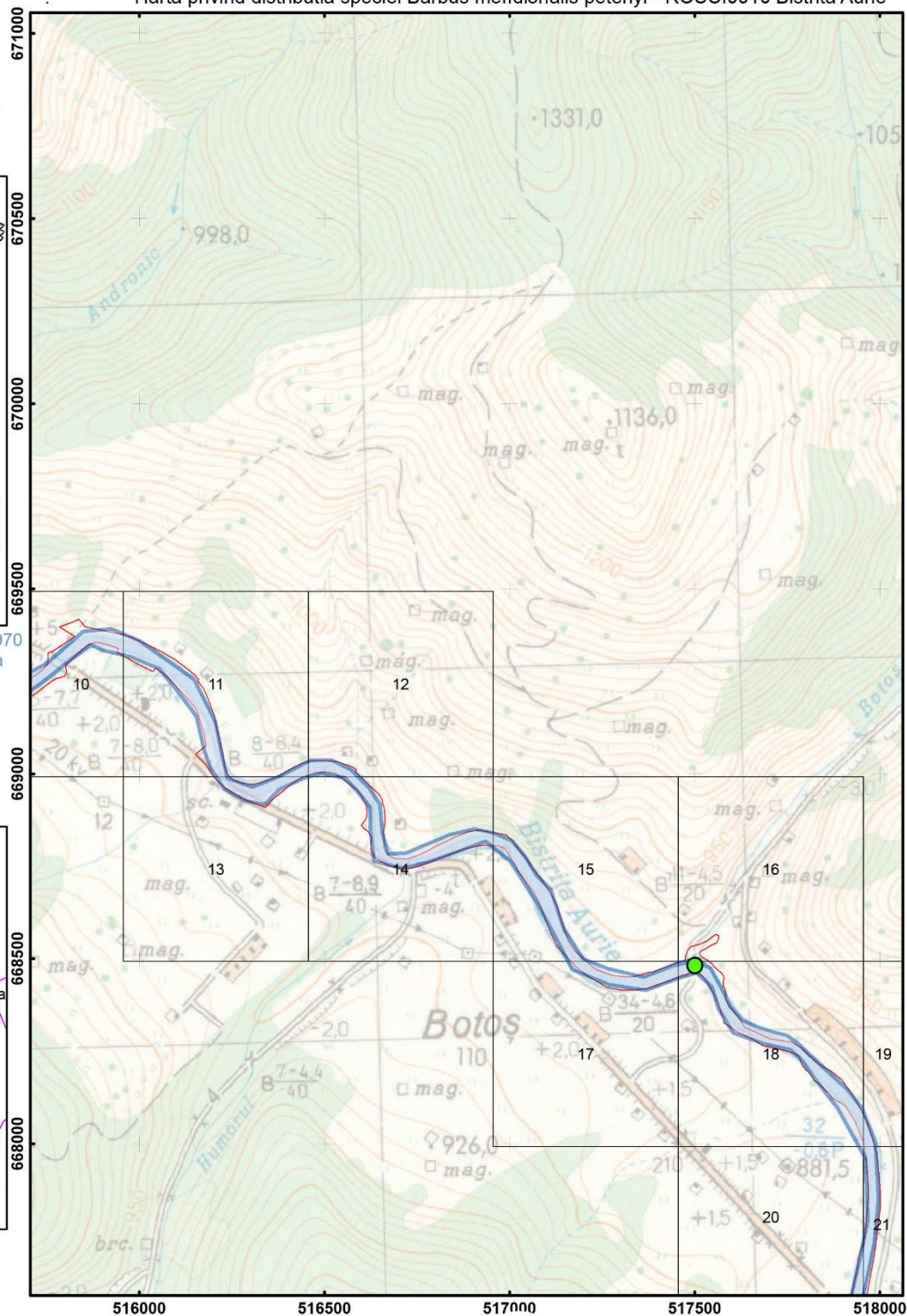
Harta privind distributia speciei *Barbus meridionalis petenyi* - ROSCI0010 Bistrita Aurie

Impartirea si racordarea
planșelor
Plansa nr. 2



Proiecție Stereografică 1970
Plan de referință Marea
Neagră ROMANIA

Harta cu încadrarea
în zona



Scara: 1:15 000

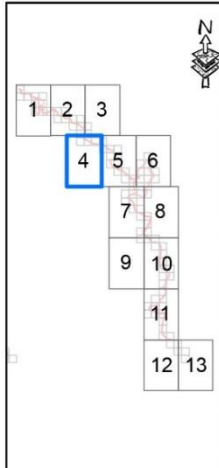
0 0.125 0.25 0.5 Kilometers

Legenda

- Puncte de observatie directa specia *Barbus meridionalis petenyi*
- Habitatul favorabil speciei *Barbus meridionalis petenyi*
- Gridul observatiei ihtiopsuna
- Limita ROSCI0010 Bistrita Aurie

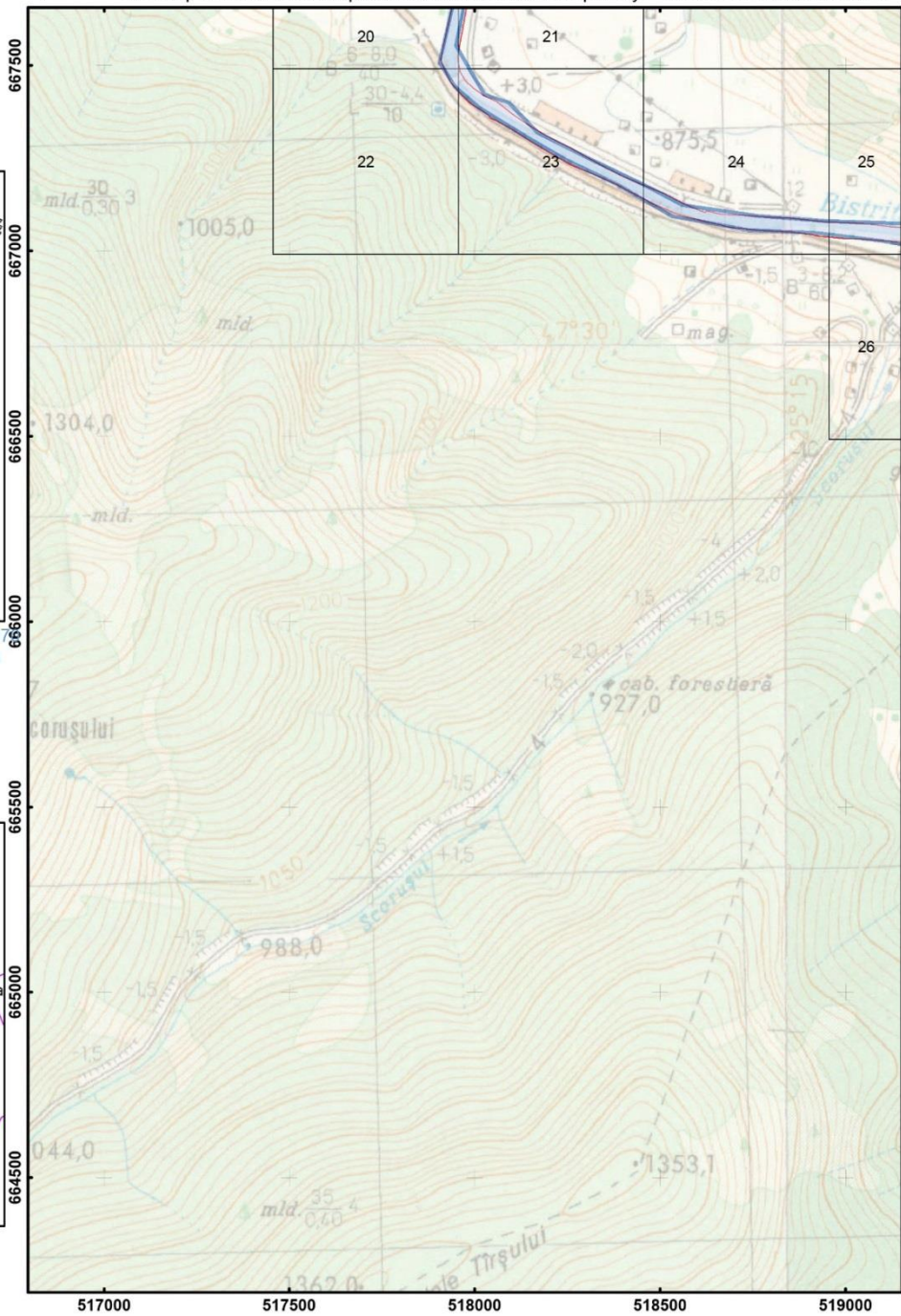
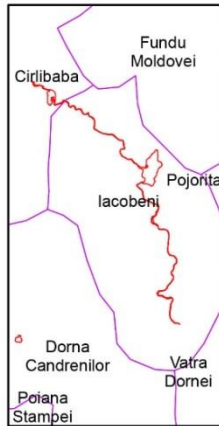
Harta privind distributia speciei *Barbus meridionalis petenyi* - ROSCI0010 Bistrita Aurie

Impartirea si racordarea
planșelor
Plansa nr. 4




Proiectie Stereografica 1970
Plan de referinta Marea Neagra ROMANIA

Harta cu incadrarea
in zona



Scara: 1:15 000

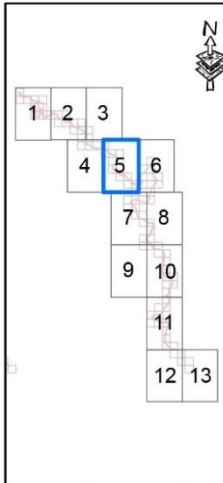
0 0.125 0.25 0.5 Kilometers



207

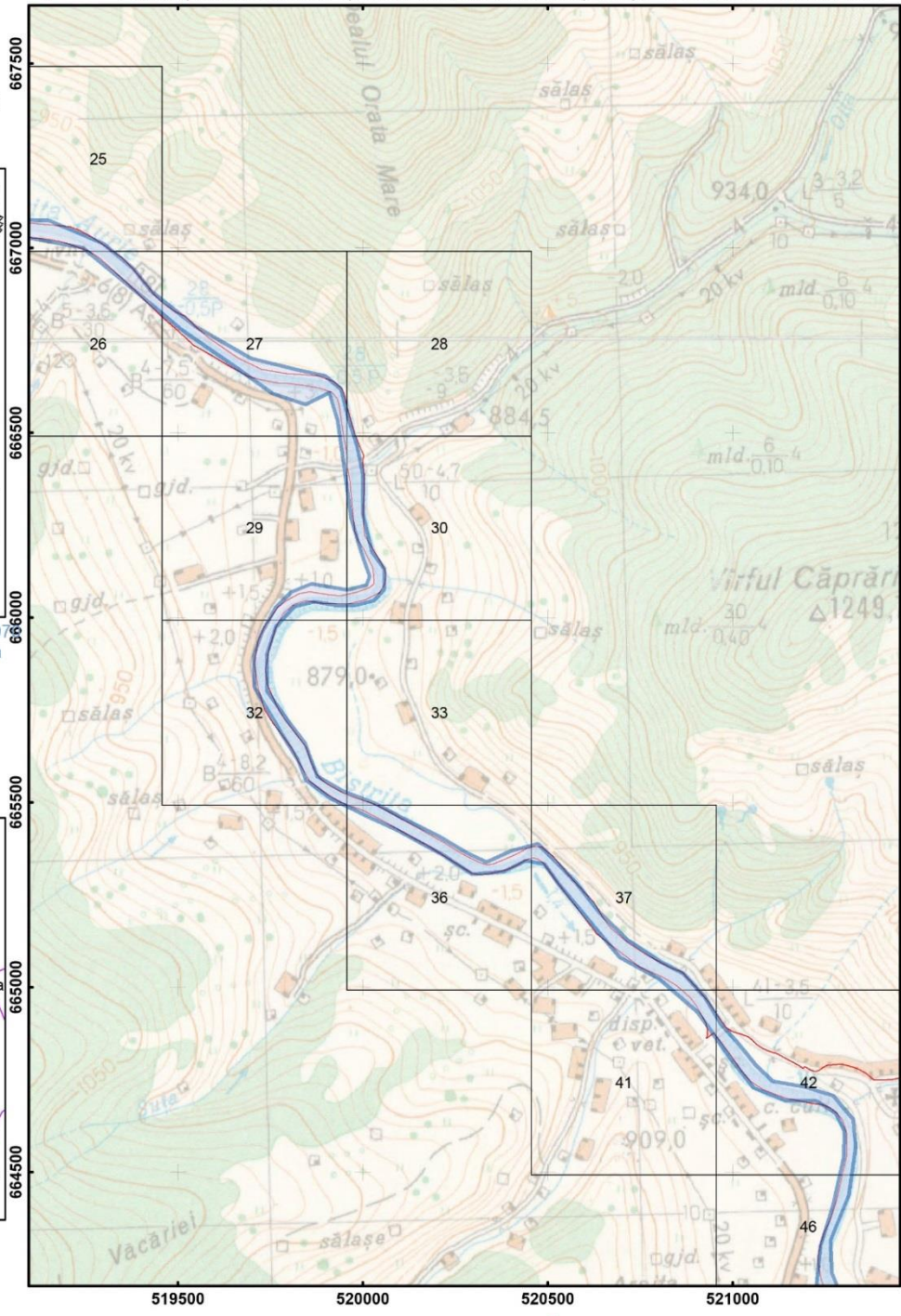
Harta privind distributia speciei *Barbus meridionalis petenyi* - ROSCI0010 Bistrita Aurie

Impartirea si racordarea
planșelor
Plansa nr. 5


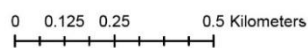


Proiecție Stereografică 19
Plan de referință Marea
Neagră ROMANIA

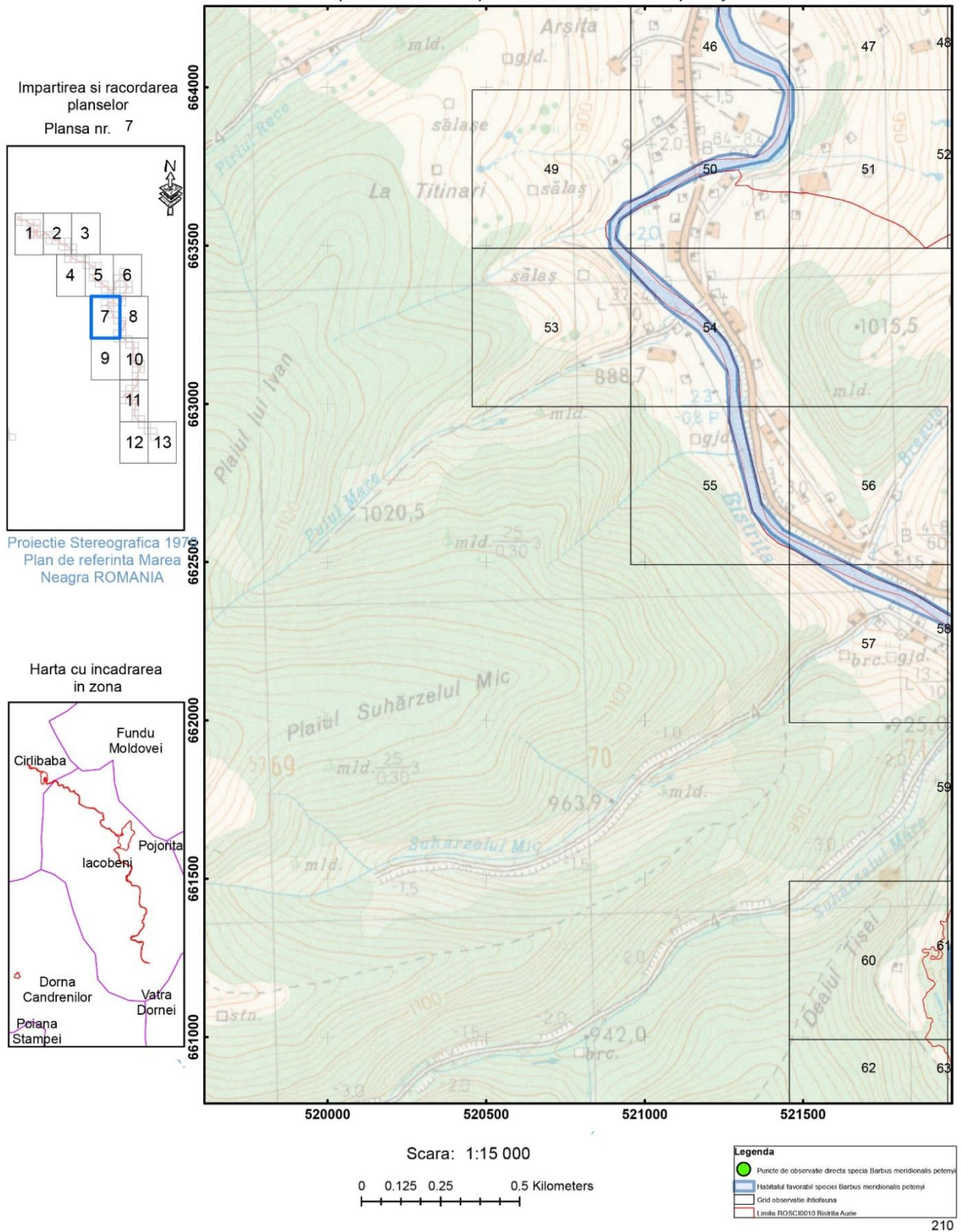
Harta cu încadrarea
în zona



Scara: 1:15 000

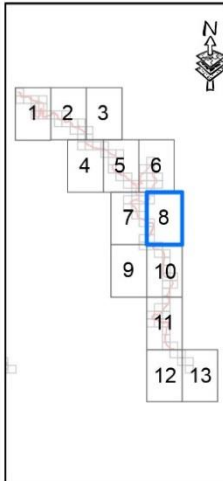


Anexa 14 Harta privind distributia speciei *Barbus meridionalis petenyi* - ROSCI0010 Bistrita Aurie



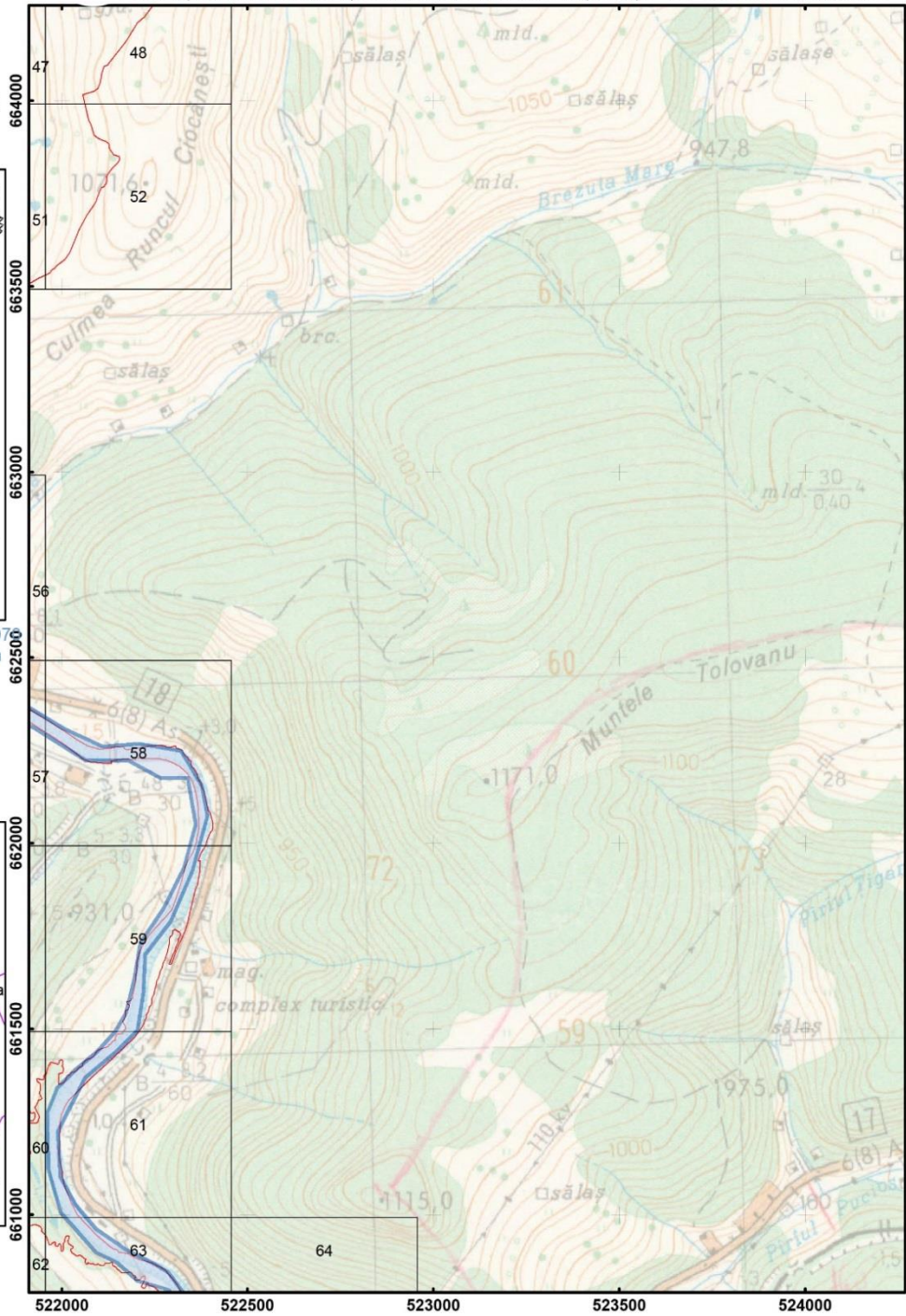
Harta privind distributia speciei *Barbus meridionalis petenyi* - ROSCI0010 Bistrita Aurie

Impartirea si racordarea
planșelor
Plansa nr. 8



Proiectie Stereografica 1972
Plan de referinta Marea
Neagra ROMANIA

Harta cu incadrarea
in zona



Scara: 1:15 000

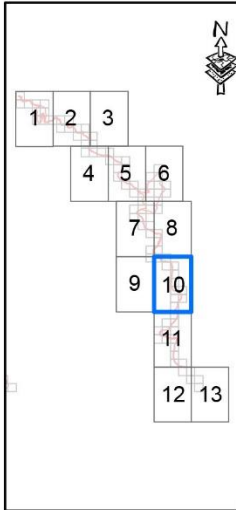
0 0.125 0.25 0.5 Kilometers

Legenda

- Puncte de observare directa specia *Barbus meridionalis petenyi*
- Habitatul favorabil speciei *Barbus meridionalis petenyi*
- Grid observatie intotdeauna
- Limita ROSCI0010 Bistrita Aurie

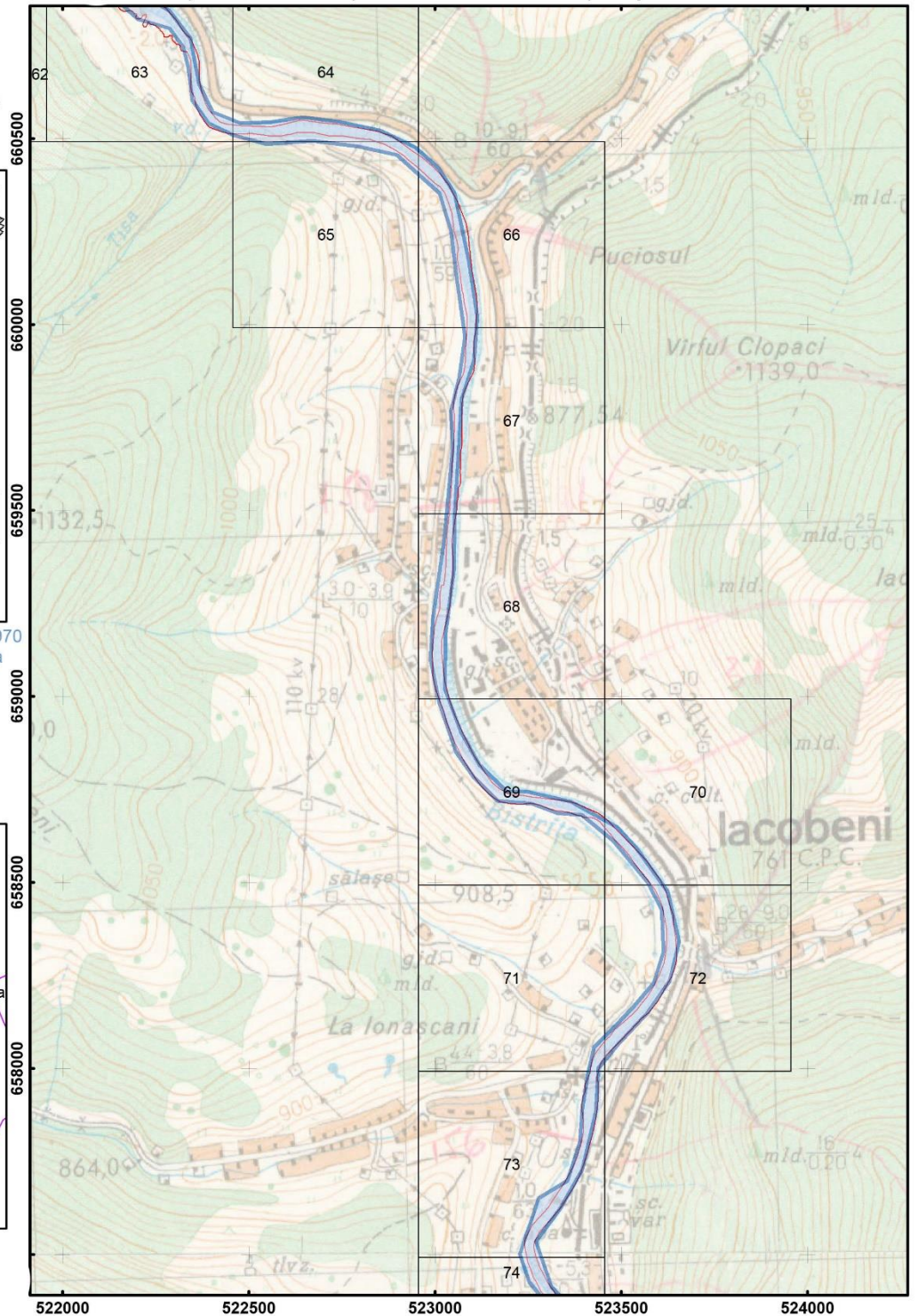
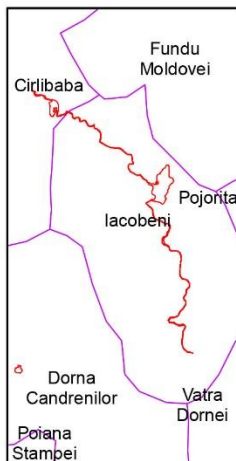
Harta privind distributia speciei *Barbus meridionalis petenyi* - ROSCI0010 Bistrita Aurie

Impartirea si racordarea
planșelor
Plansa nr. 10

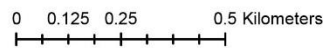


Proiectie Stereografica 1970
Plan de referinta Marea
Neagra ROMANIA

Harta cu incadrarea
in zona

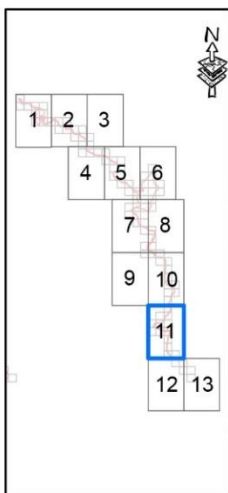


Scara: 1:15 000



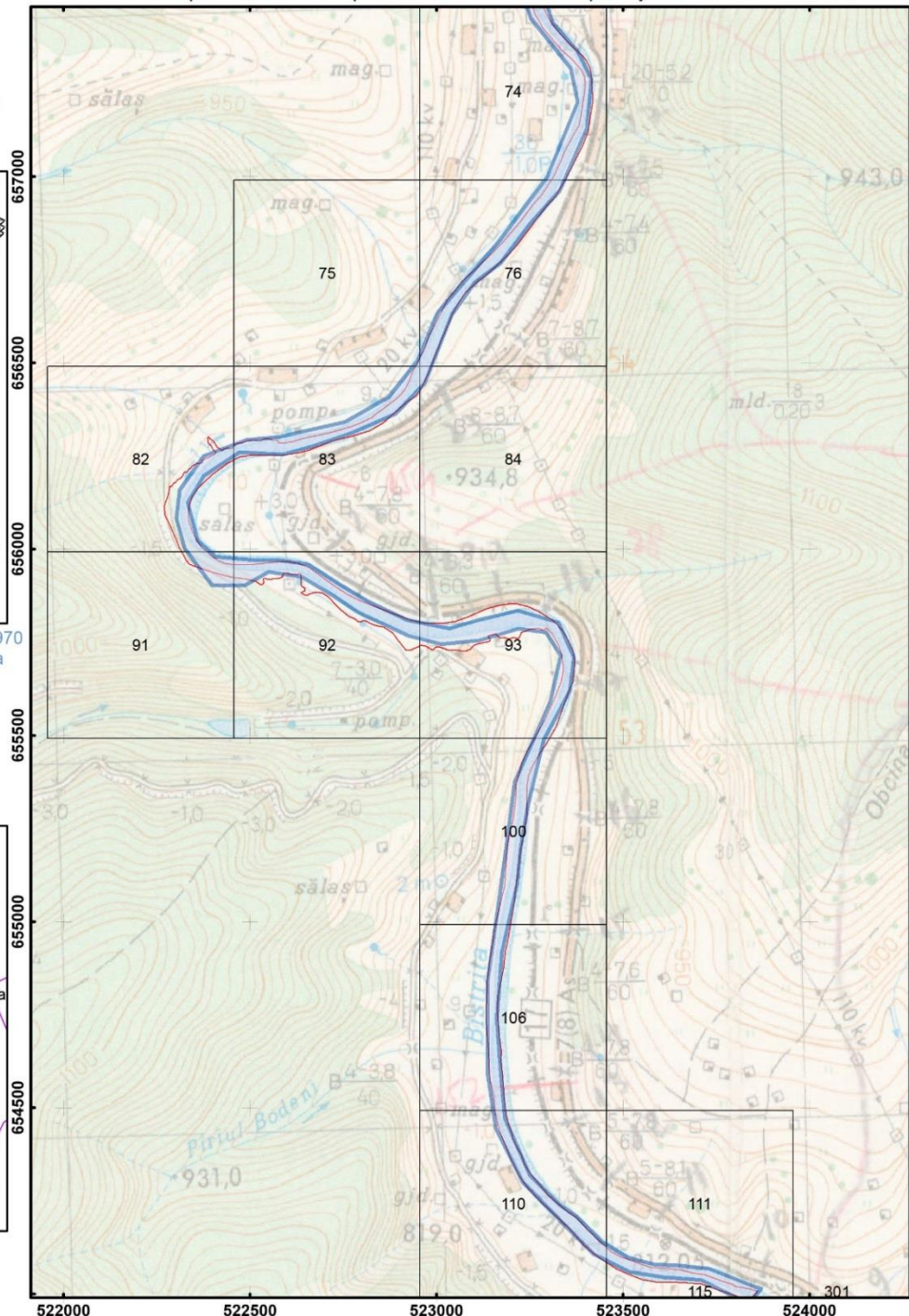
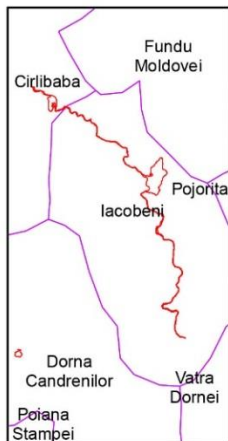
Harta privind distributia speciei *Barbus meridionalis petenyi* - ROSCI0010 Bistrita Aurie

Impartirea si racordarea
planșelor
Plansa nr. 11





Proiectie Stereografica 1970
Plan de referinta Marea
Neagra ROMANIA

Harta cu incadrarea
in zona

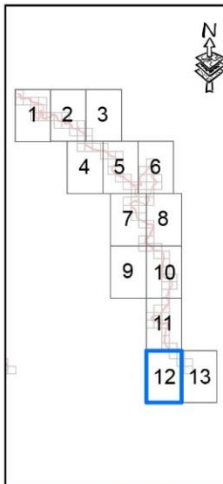


Scara: 1:15 000



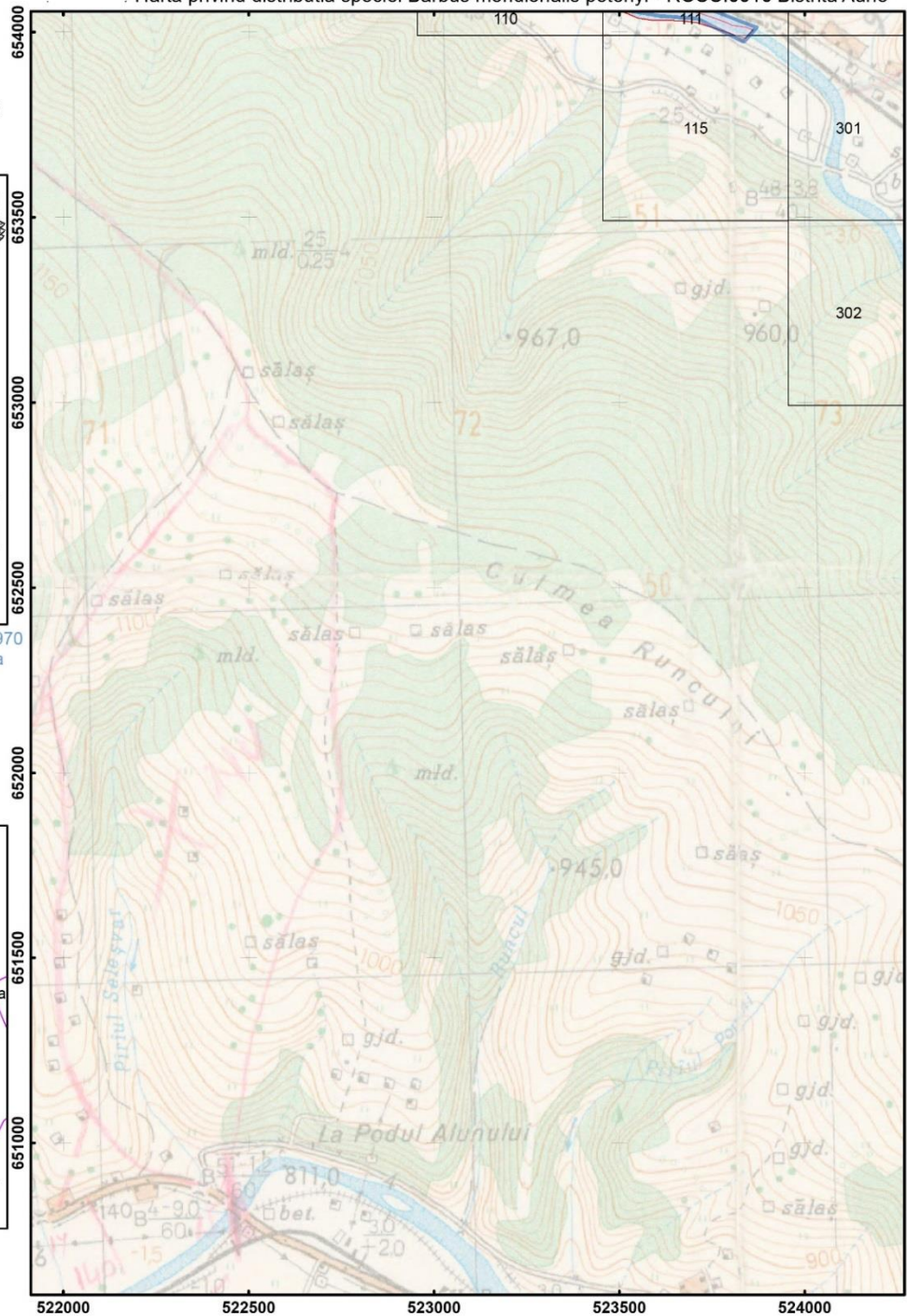
Harta privind distributia speciei *Barbus meridionalis petenyi* - ROSCI0010 Bistrita Aurie

Impartirea si racordarea
planșelor
Planșa nr. 12



Proiecție Stereografică 1970
Plan de referință Marea
Neagră ROMANIA

Harta cu încadrarea
în zona



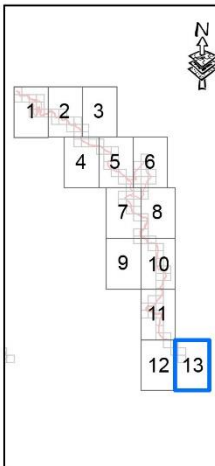
Scara: 1:15 000

0 0.125 0.25 0.5 Kilometers



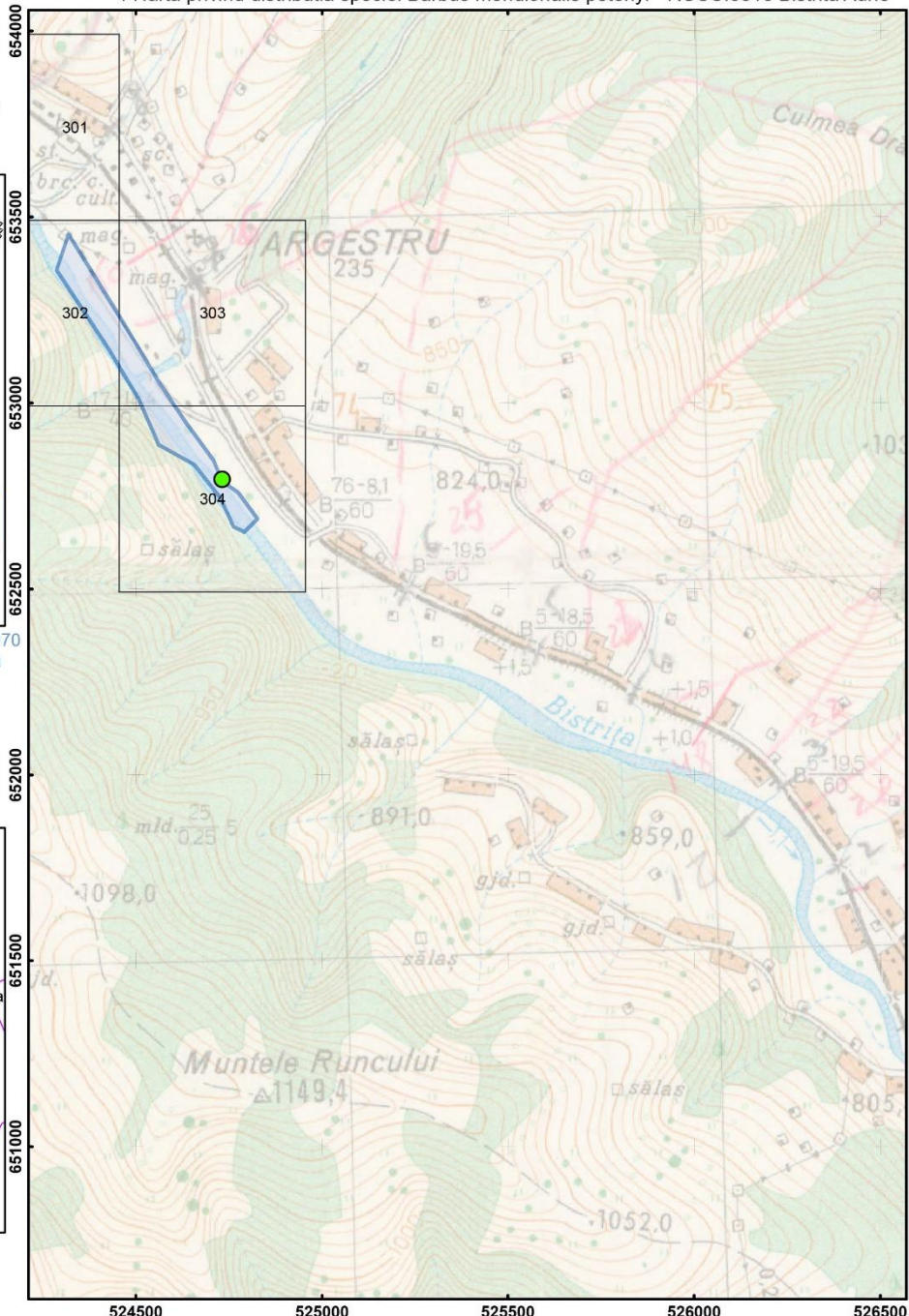
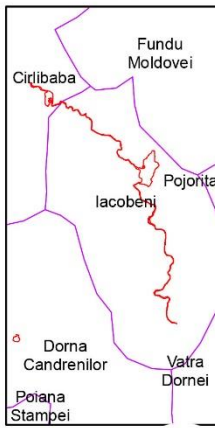
Harta privind distributia speciei *Barbus meridionalis petenyi* - ROSCI0010 Bistrita Aurie

Impartirea si racordarea planșelor
Planșă nr. 13

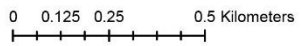


Proiecție Stereografică 1970
Plan de referință Marea Neagră ROMANIA

Harta cu încadrarea în zona

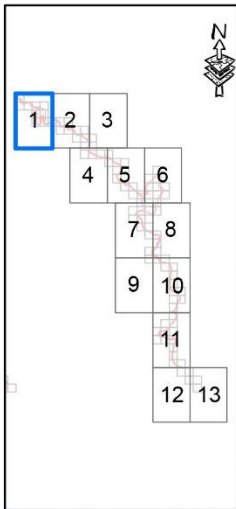


Scara: 1:15 000



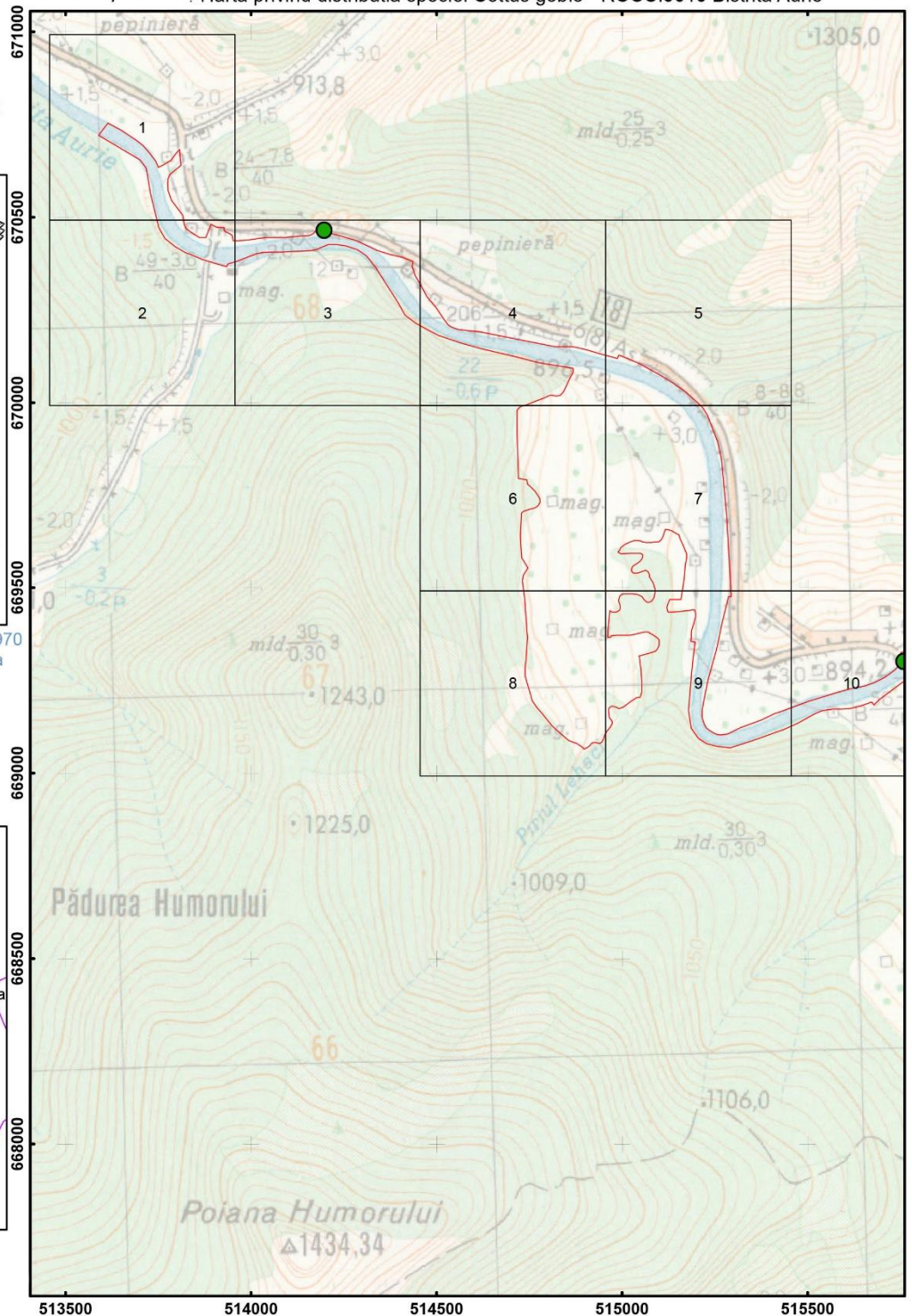
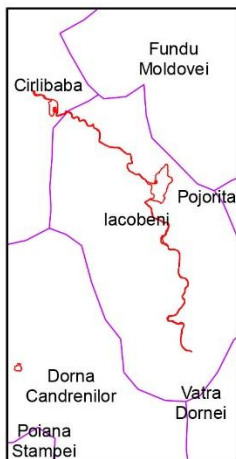
Harta privind distributia speciei *Cottus gobio* - ROSCI0010 Bistrita Aurie

Impartirea si racordarea
planselor
Plansa nr. 1


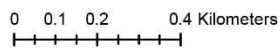


Proiectie Stereografica 1970
Plan de referinta Marea
Neagra ROMANIA

Harta cu incadrarea
in zona

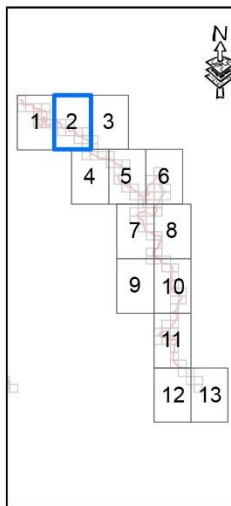


Scara: 1:15 000



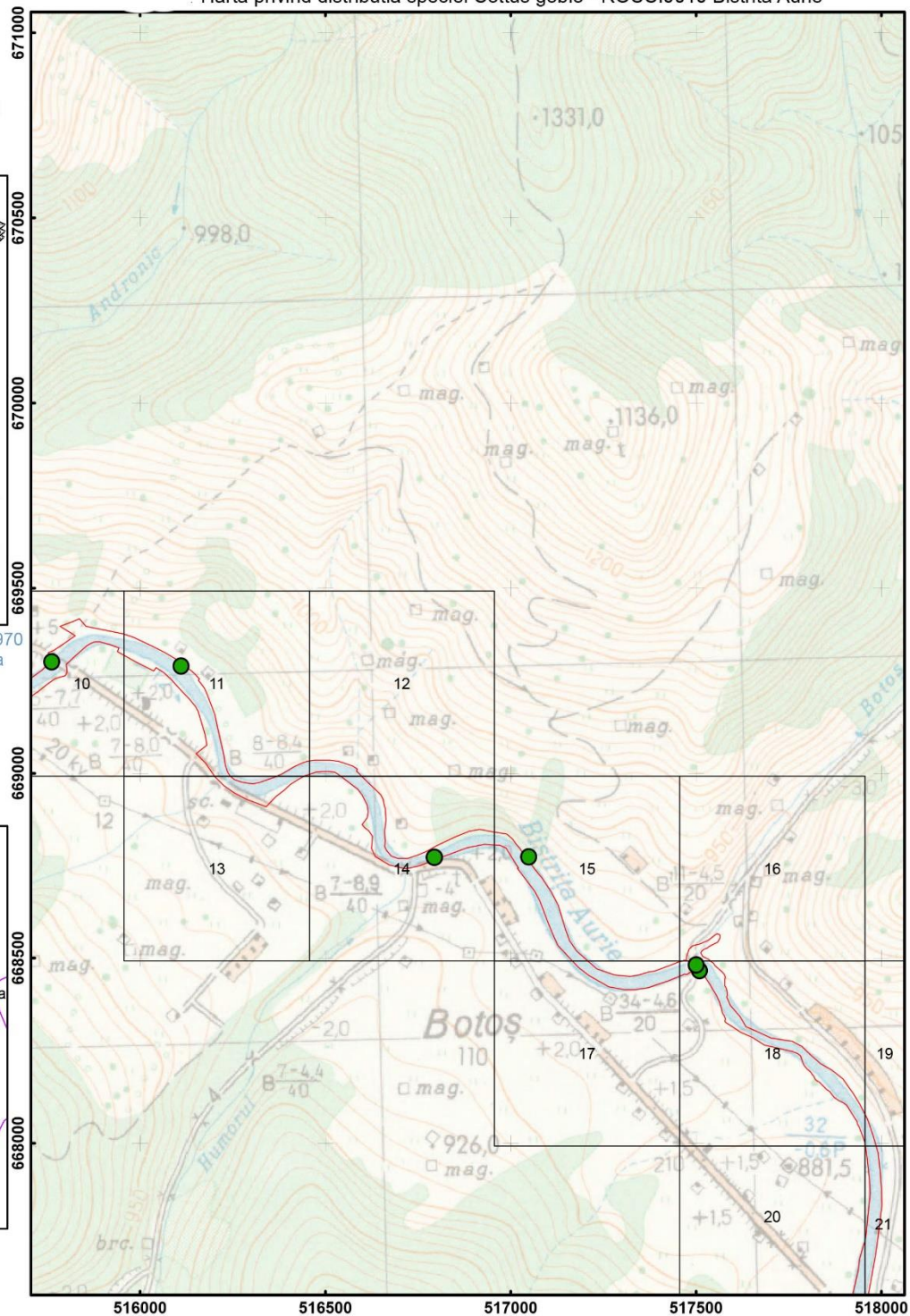
Harta privind distributia speciei *Cottus gobio* - ROSCI0010 Bistrita Aurie

Impartirea si racordarea
planșelor
Plansa nr. 2



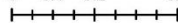
Proiectie Stereografica 1970
Plan de referinta Marea
Neagra ROMANIA

Harta cu incadrarea
in zona



Scara: 1:15 000

0 0.1 0.2 0.4 Kilometers

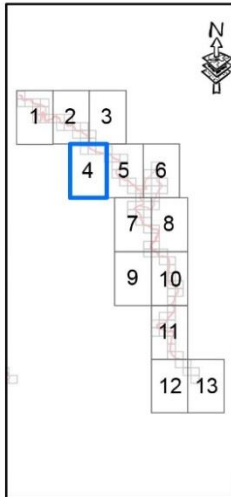


Legenda	
●	Puncte de prelevare <i>Cottus gobio</i> (specie neidentificata)
●	Puncte monitorizare ihtiofauna
	Grid observatie ihtiofauna
	Limita ROSCI0010 Bistrita Aurie

218

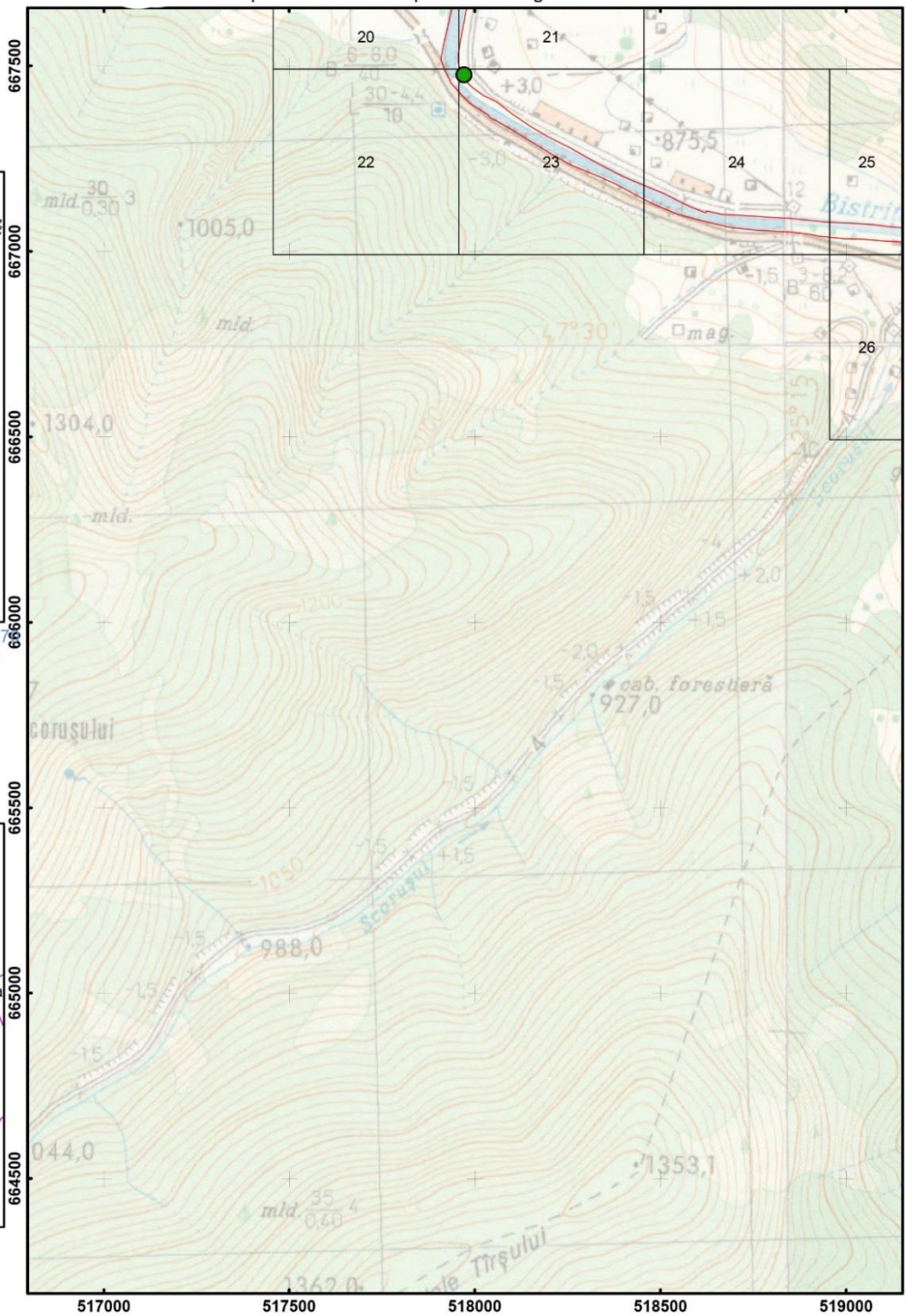
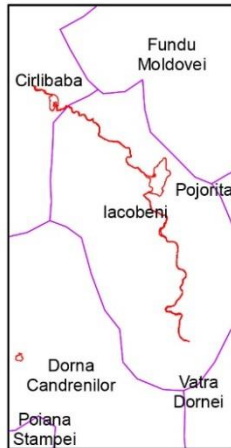
Harta privind distributia speciei Cottus gobio - ROSCI0010 Bistrita Aurie

Impartirea si racordarea
planșelor
Plansa nr. 4



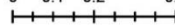
Proiectie Stereografica 1972
Plan de referinta Marea
Neagra ROMANIA

Harta cu incadrarea
in zona



Scara: 1:15 000

0 0.1 0.2 0.4 Kilometers



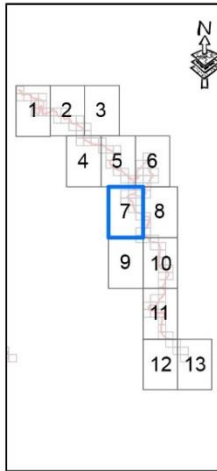
Legenda

- Puncte de prelevare Cottus gobio (specie neidentificata)
- Puncte monitorizare ihtofauna
- Grid observatie ihtofauna
- Limita ROSCI0010 Bistrita Aurie

220

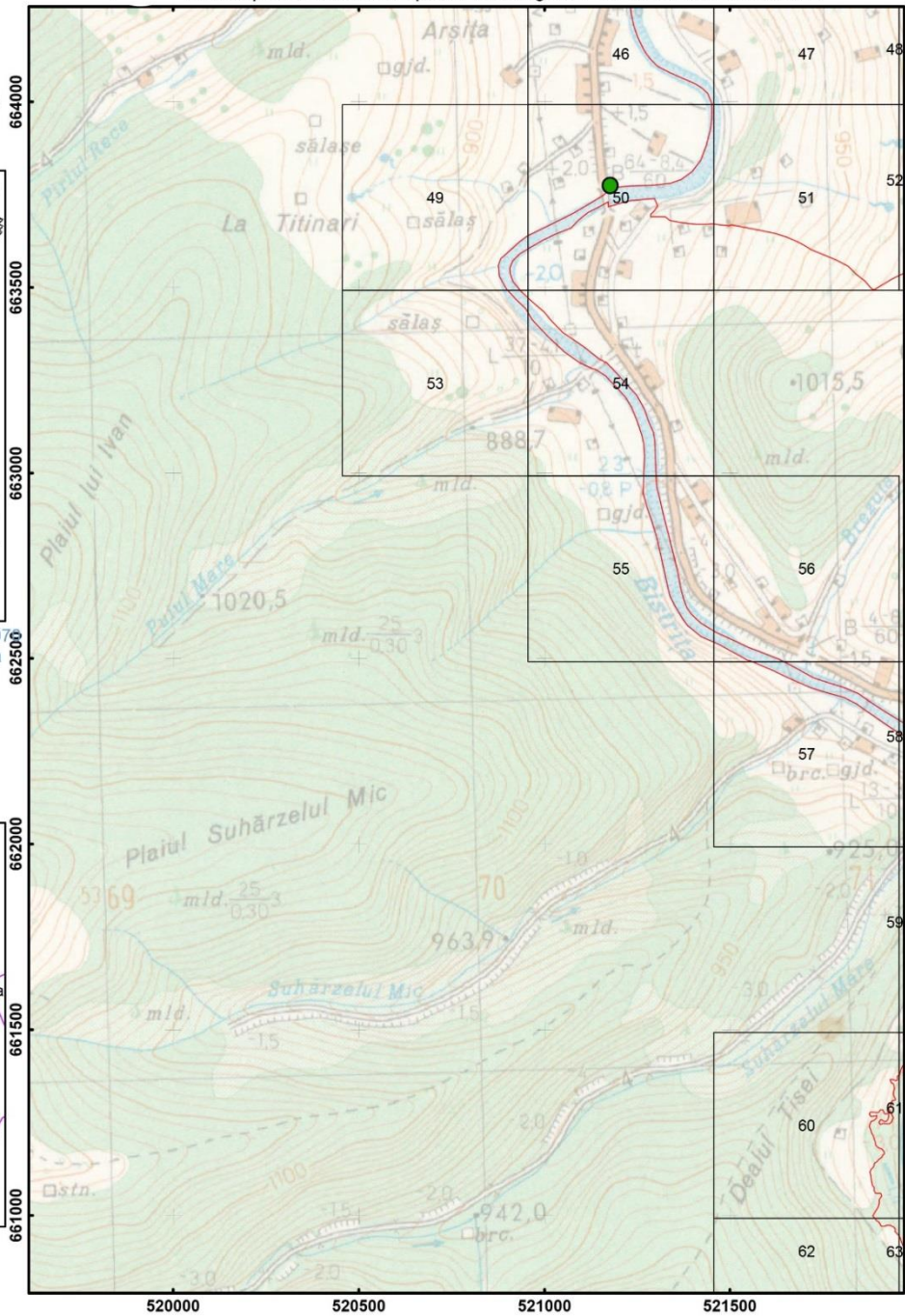
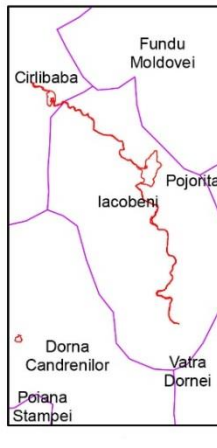
Harta privind distributia speciei Cottus gobio - ROSCI0010 Bistrita Aurie

Impartirea si racordarea
planșelor
Plansa nr. 7





Proiectie Stereografica 197
Plan de referinta Marea
Neagra ROMANIA

Harta cu incadrarea
in zona

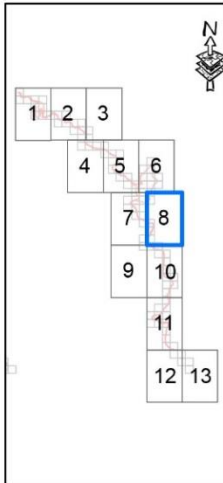


Scara: 1:15 000



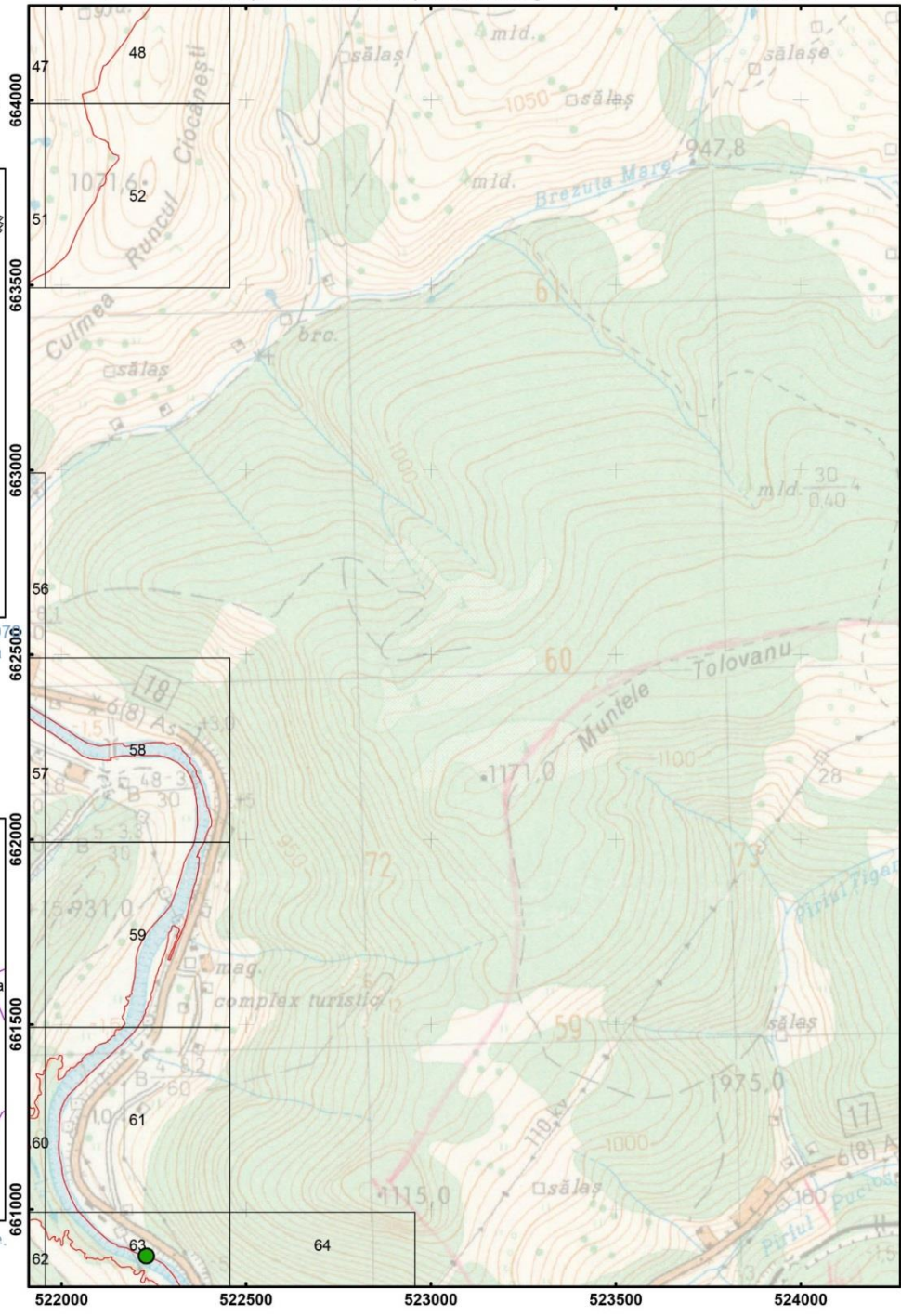
Harta privind distributia speciei Cottus gobio - ROSCI0010 Bistrita Aurie

Impartirea si racordarea
planșelor
Plana nr. 8




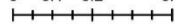
Proiecție Stereografică 1970
Plan de referință Marea
Neagră ROMANIA

Harta cu incadrarea
in zona



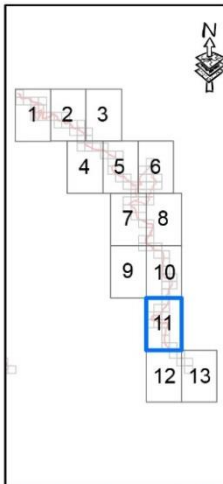
Scara: 1:15 000

0 0.1 0.2 0.4 Kilometers



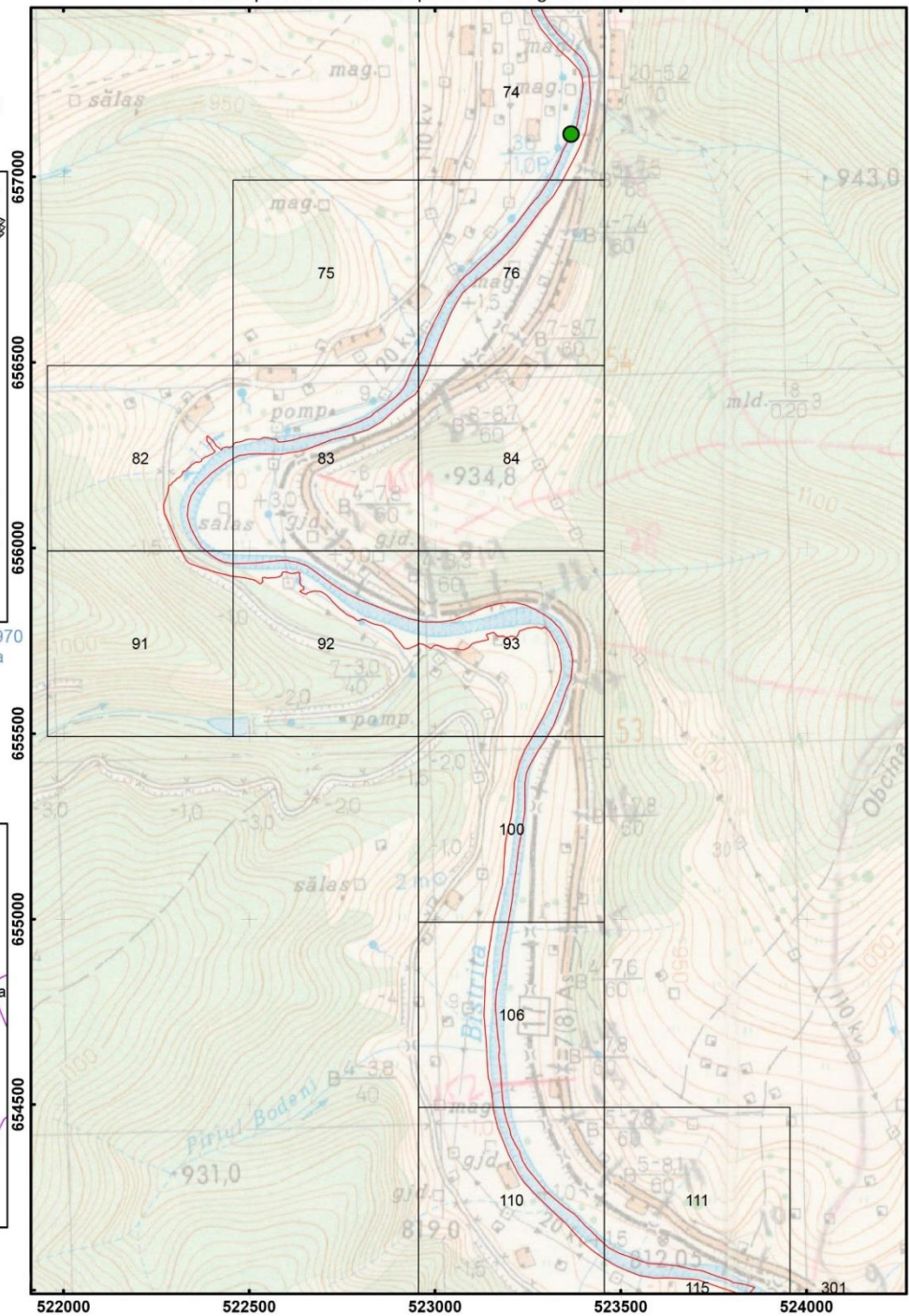
Harta privind distributia speciei Cottus gobio - ROSCI0010 Bistrita Aurie

Impartirea si racordarea
planșelor
Plansa nr. 11



Proiectie Stereografica 1970
Plan de referinta Marea
Neagra ROMANIA

Harta cu incadrarea
in zona



Scara: 1:15 000

0 0.1 0.2 0.4 Kilometers

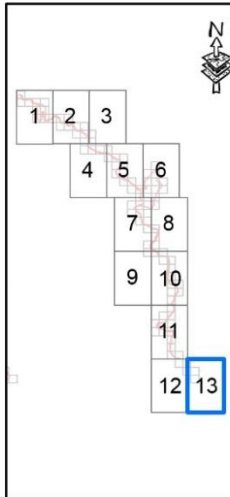
Legenda

- Puncto de preiovere Cottus gobio (specie neidentificata)
- Puncte monitorizare Iltiofasuna
- Cist observarii Iltiofasuna
- Limita ROSCI0010 Bistrita Aurie

227

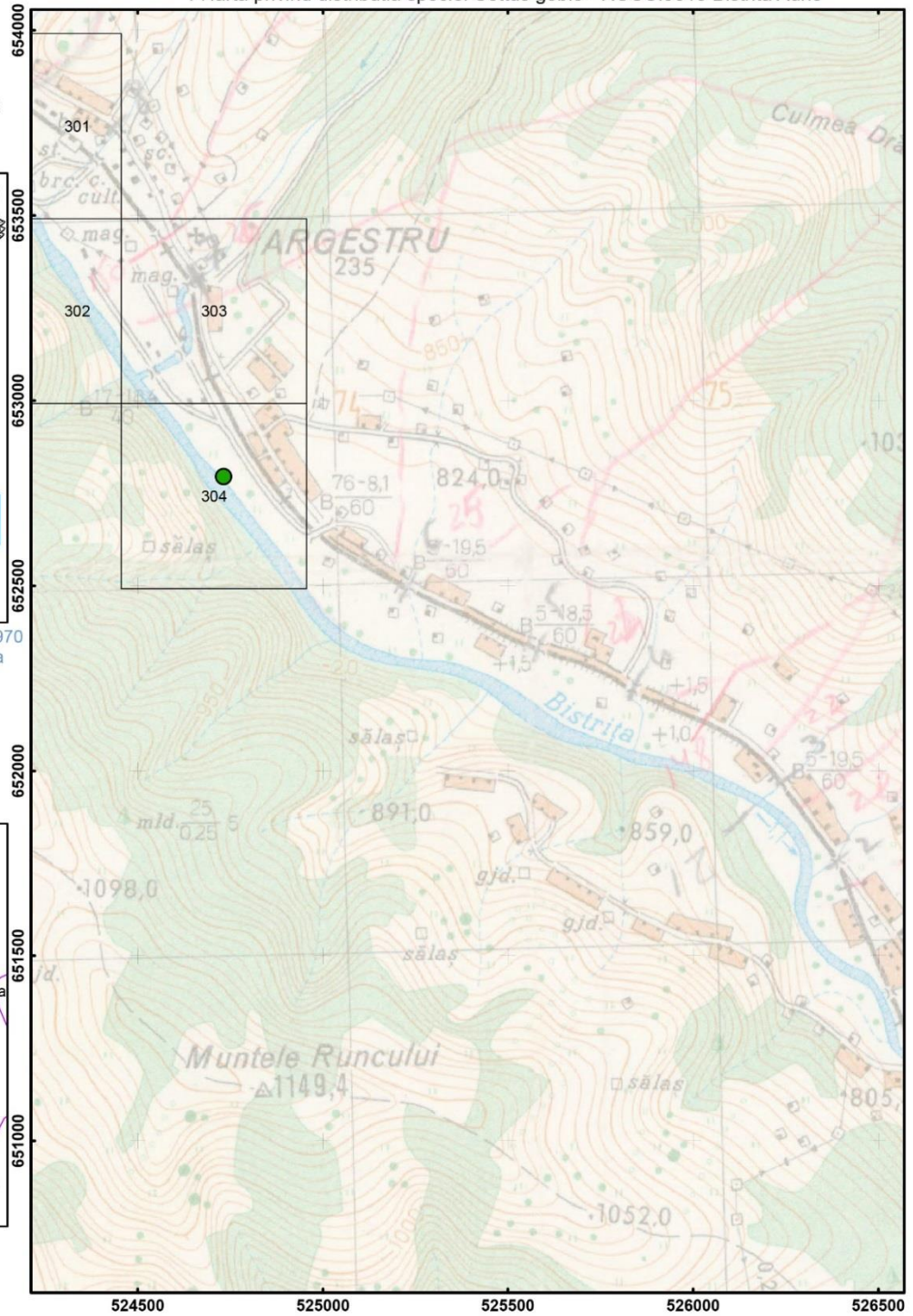
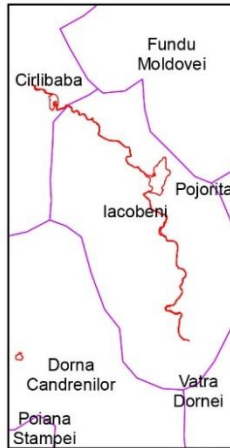
Harta privind distributia speciei Cottus gobio - ROSCI0010 Bistrita Aurie

Impartirea si racordarea
planșelor
Plansa nr. 13





Proiectie Stereografica 1970
Plan de referinta Marea
Neagra ROMANIA

Harta cu incadrarea
in zona

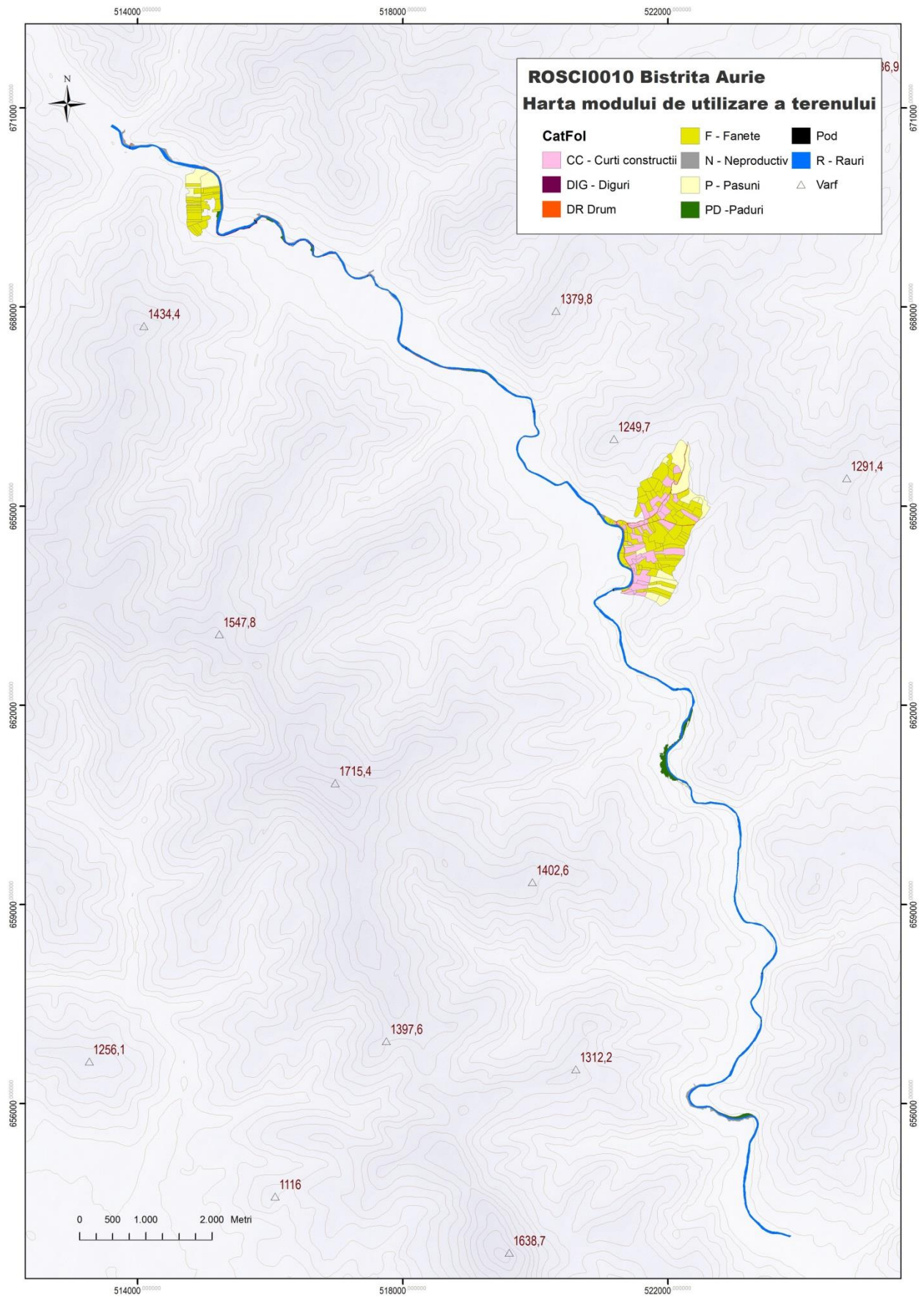


Scara: 1:15 000



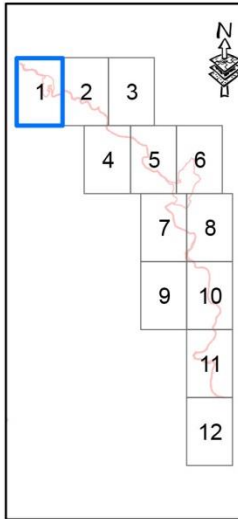
229

Anexa 15 la Planul de management Harta modului de utilizare a terenului



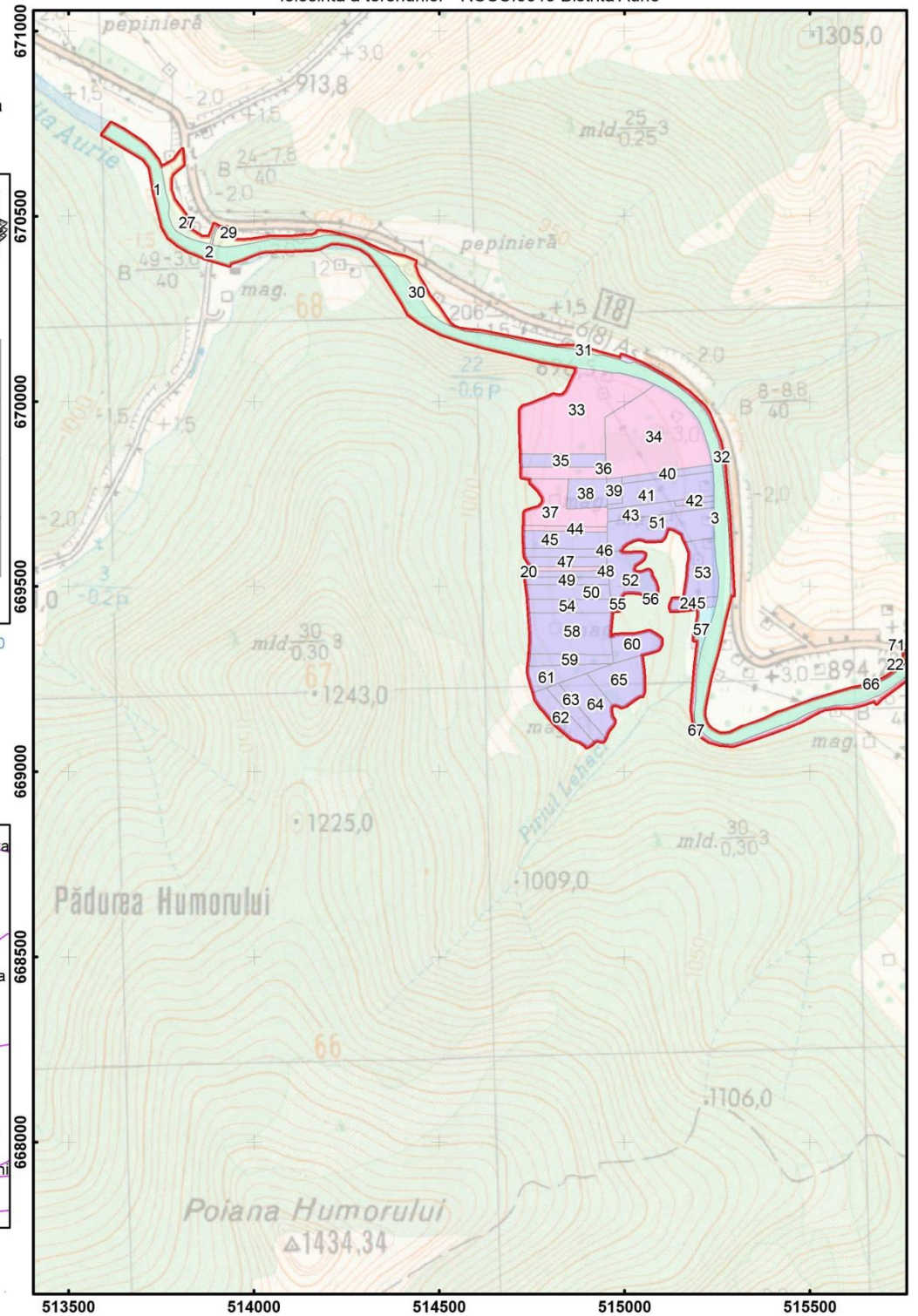
Harta GIS privind regimul de administrare si categoria de folosinta a terenurilor - ROSCI0010 Bistrita Aurie

Impartirea si racordarea planșelor
Plansa nr. 1



Proiecție Stereografică 1970
Plan de referință Marea Neagră ROMANIA

Harta cu încadrarea în zona



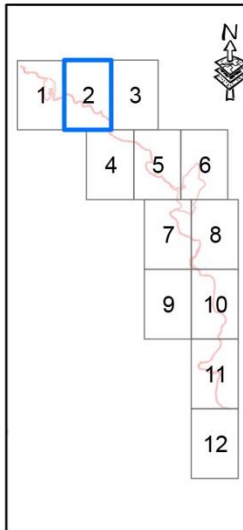
Scara: 1:15 000

0 0.1 0.2 0.4 Kilometers

Legenda	
CC	P
DIG	PD
DR	Pod
F	R
N	
[Red outline symbol] Limita ROSCI0010 Bistrita Aurie	

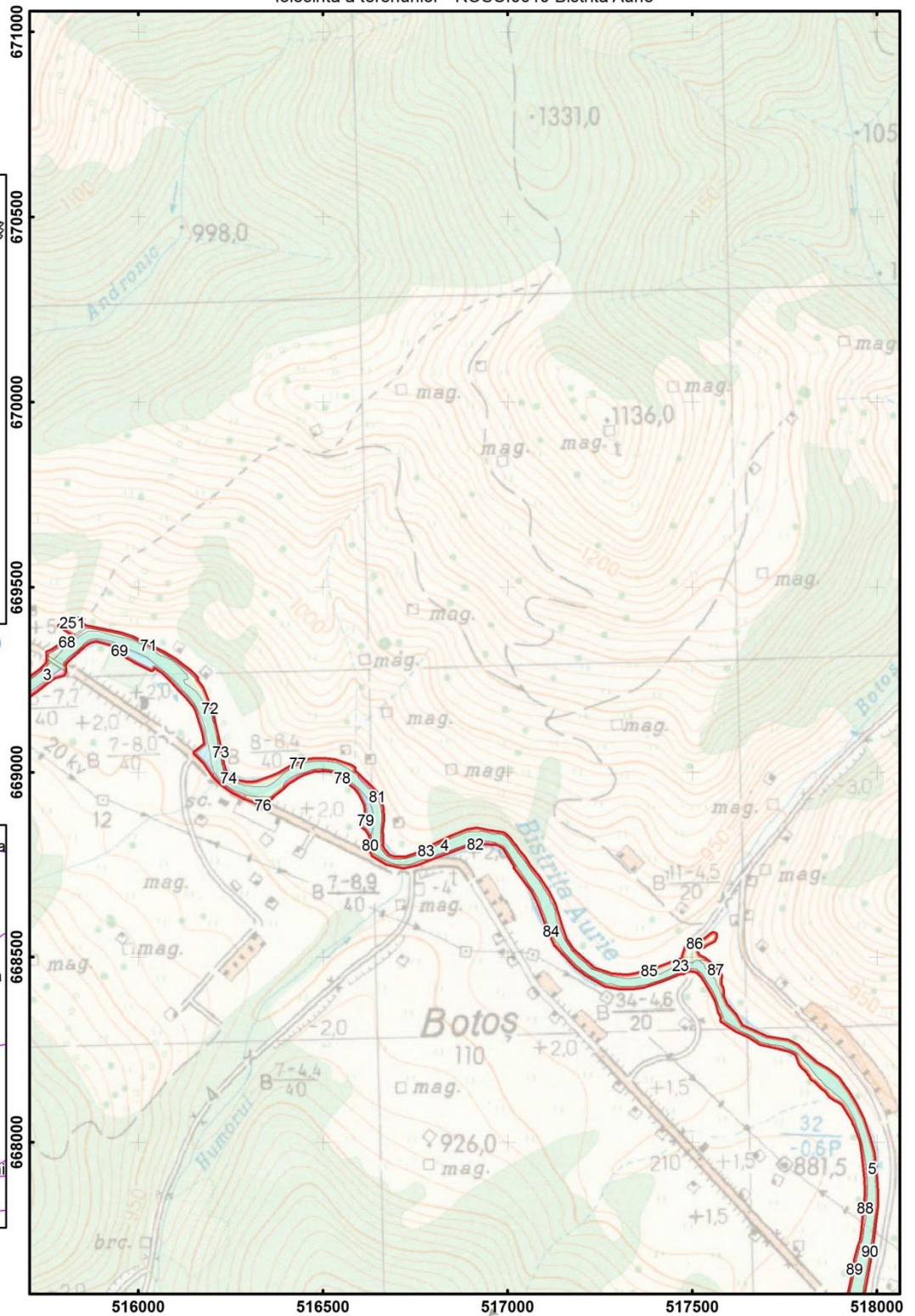
Harta GIS privind regimul de administrare si categoria de folosinta a terenurilor - ROSCI0010 Bistrita Aurie

Impartirea si racordarea planșelor
Plansa nr. 2




Proiecție Stereografică 1970
Plan de referință Marea Neagră ROMANIA

Harta cu încadrarea în zonă



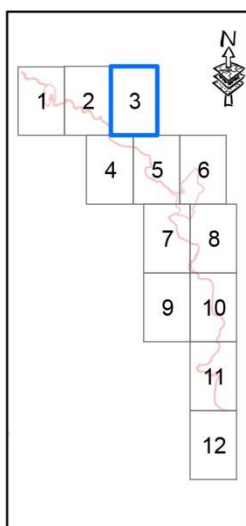
Scara: 1:15 000



Legenda	
CC	P
DKS	PD
DR	Pod
F	R
N	Limita ROSCI0010 Bistrita Aurie

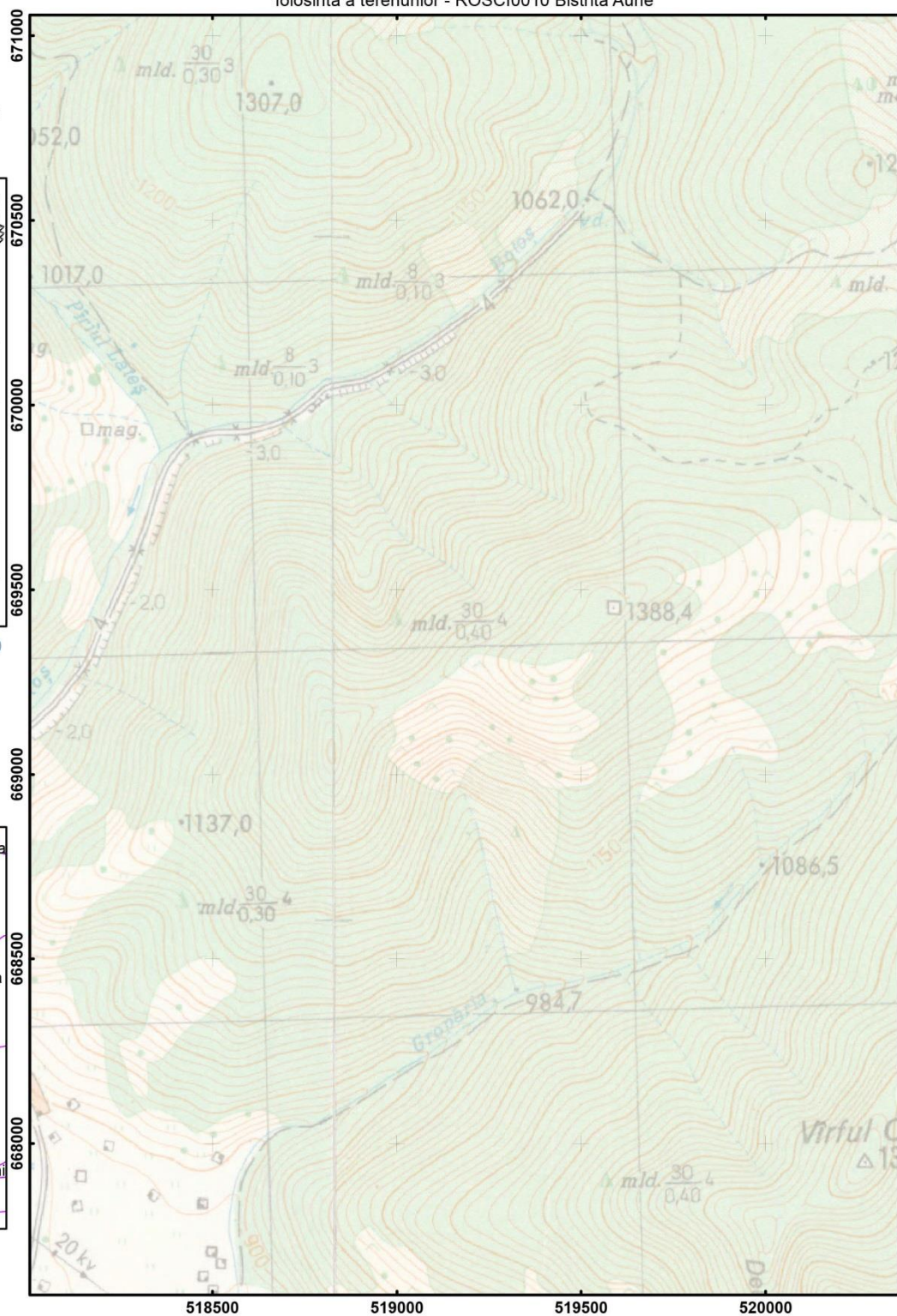
Harta GIS privind regimul de administrare si categoria de folosinta a terenurilor - ROSCI0010 Bistrita Aurie

Impartirea si racordarea planșelor
Plansa nr. 3




Proiecție Stereografică 1970
Plan de referință Marea Neagră ROMANIA

Harta cu încadrarea în zona



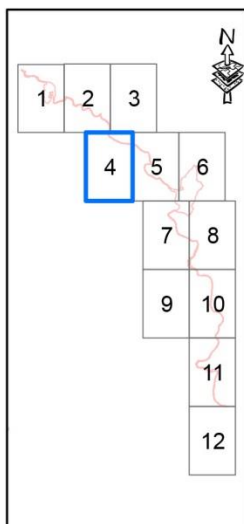
Scara: 1:15 000



Legenda	
CC	P
DIG	Pod
DR	R
F	
N	Limita ROSCI0010 Bistrita Aurie

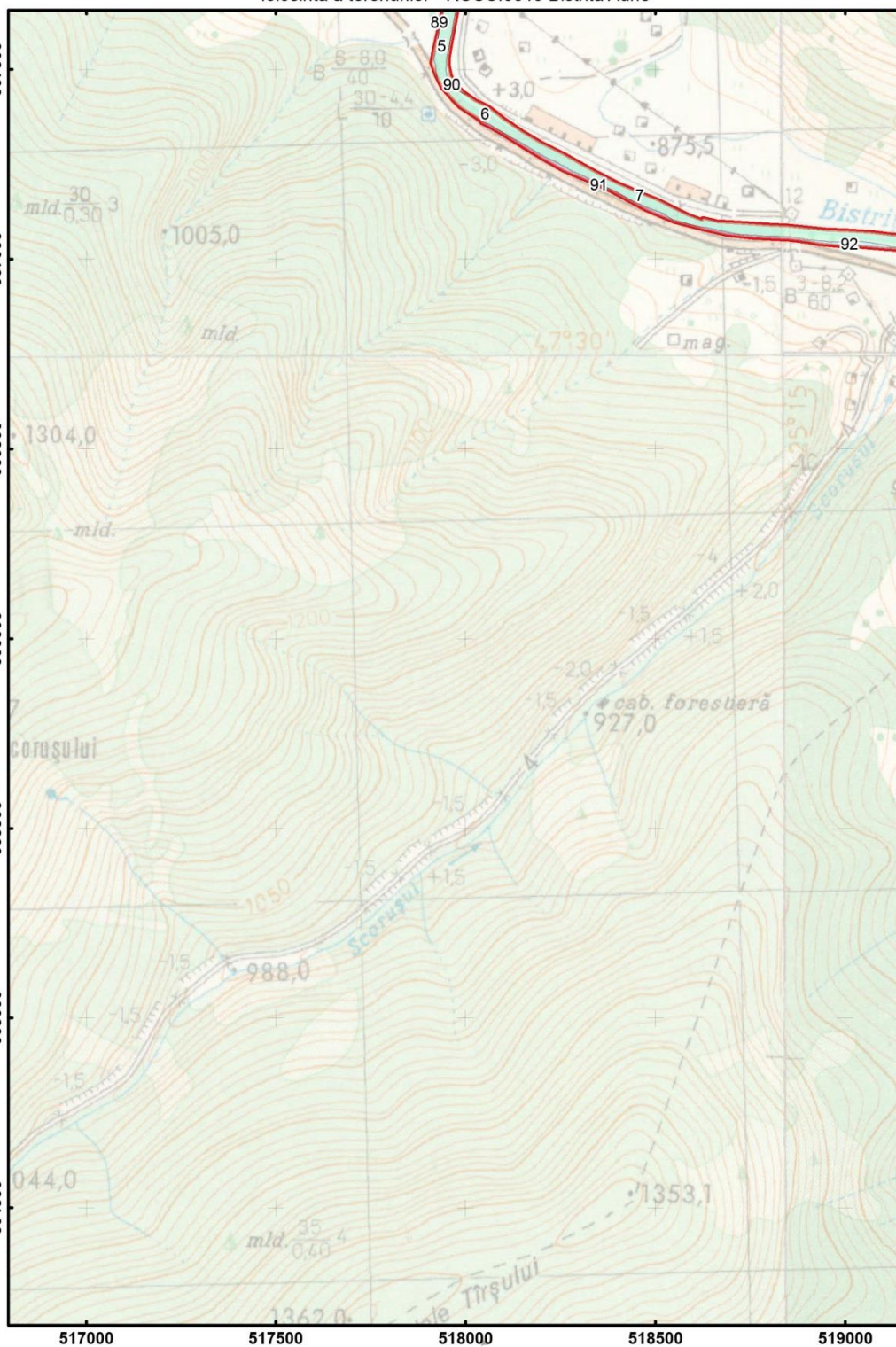
Harta GIS privind regimul de administrare si categoria de folosinta a terenurilor - ROSCI0010 Bistrita Aurie

Impartirea si racordarea planșelor
Plansa nr. 4




Proiectie Stereografica 1970
Plan de referinta Marea Neagra ROMANIA

Harta cu incadrarea in zona



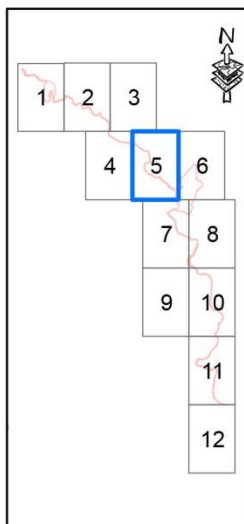
Scara: 1:15 000



Legenda	
CC	P
DIG	PD
DR	Pod
F	R
N	Limita ROSCI0010 Bistrita Aurie

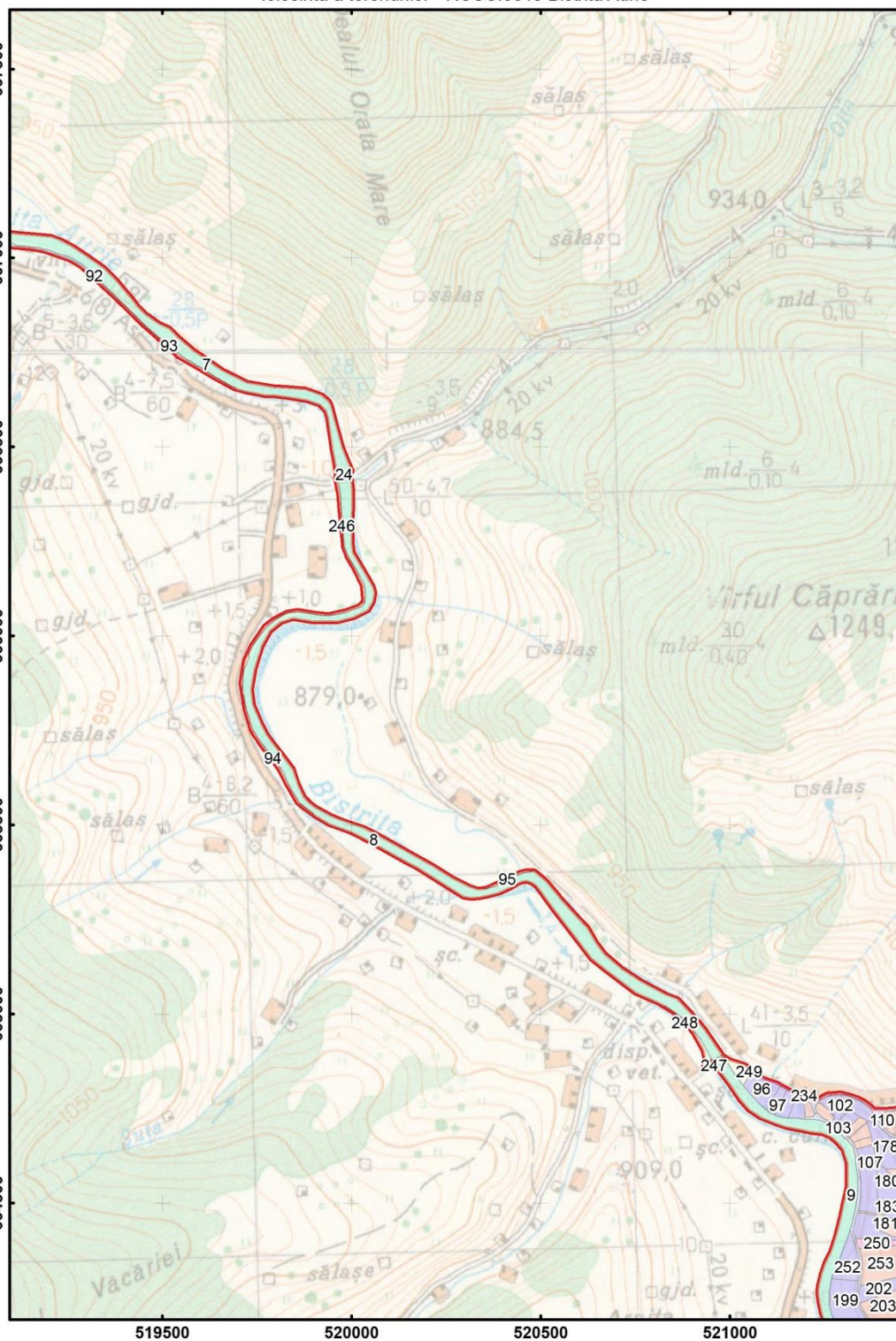
Harta GIS privind regimul de administrare si categoria de folosinta a terenurilor - ROSCI0010 Bistrita Aurie

Impartirea si racordarea planșelor
Plansa nr. 5



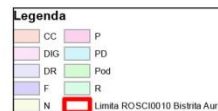
Proiecție Stereografică 1970
Plan de referință Marea Neagră ROMANIA

Harta cu încadrarea în zona



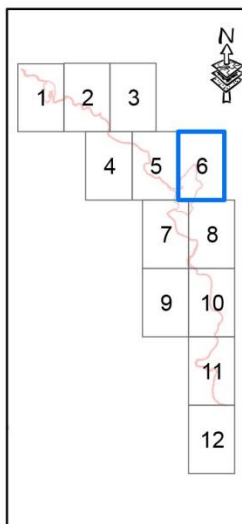
Scara: 1:15 000

0 0.1 0.2 0.4 Kilometers



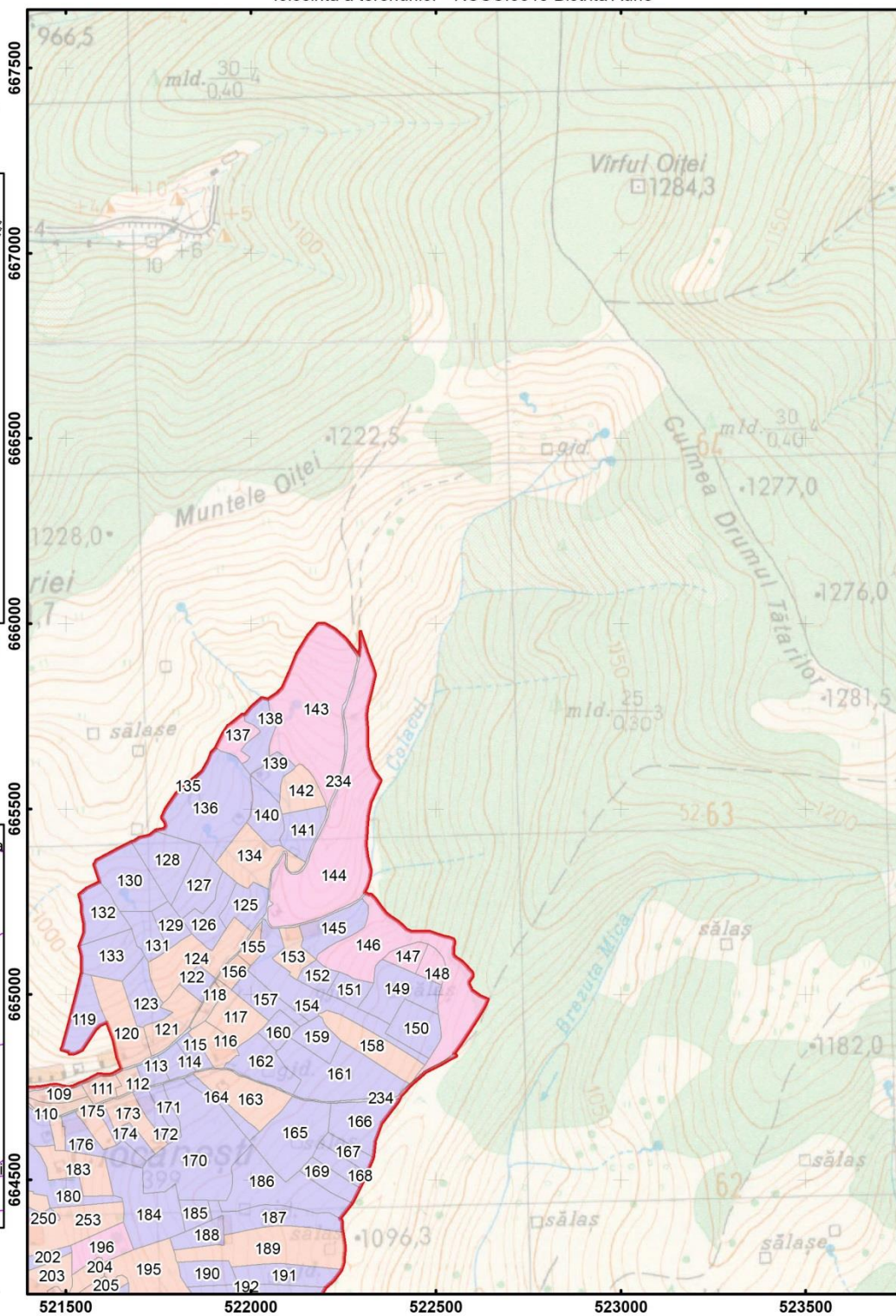
Harta GIS privind regimul de administrare si categoria de folosinta a terenurilor - ROSCI0010 Bistrita Aurie

Impartirea si racordarea planșelor
Plansa nr. 6



Proiecție Stereografică 1970
Plan de referință Marea Neagră ROMANIA

Harta cu încadrarea în zona



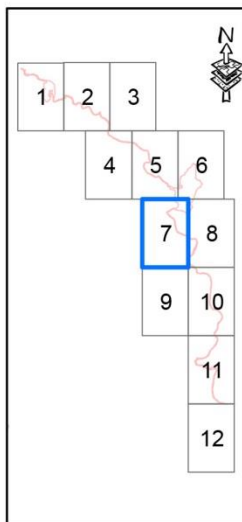
Scara: 1:15 000

0 0.1 0.2 0.4 Kilometers

Legenda	
CC	P
DIG	PD
DR	Pod
F	R
N	
Limita ROSCI0010 Bistrita Aurie	

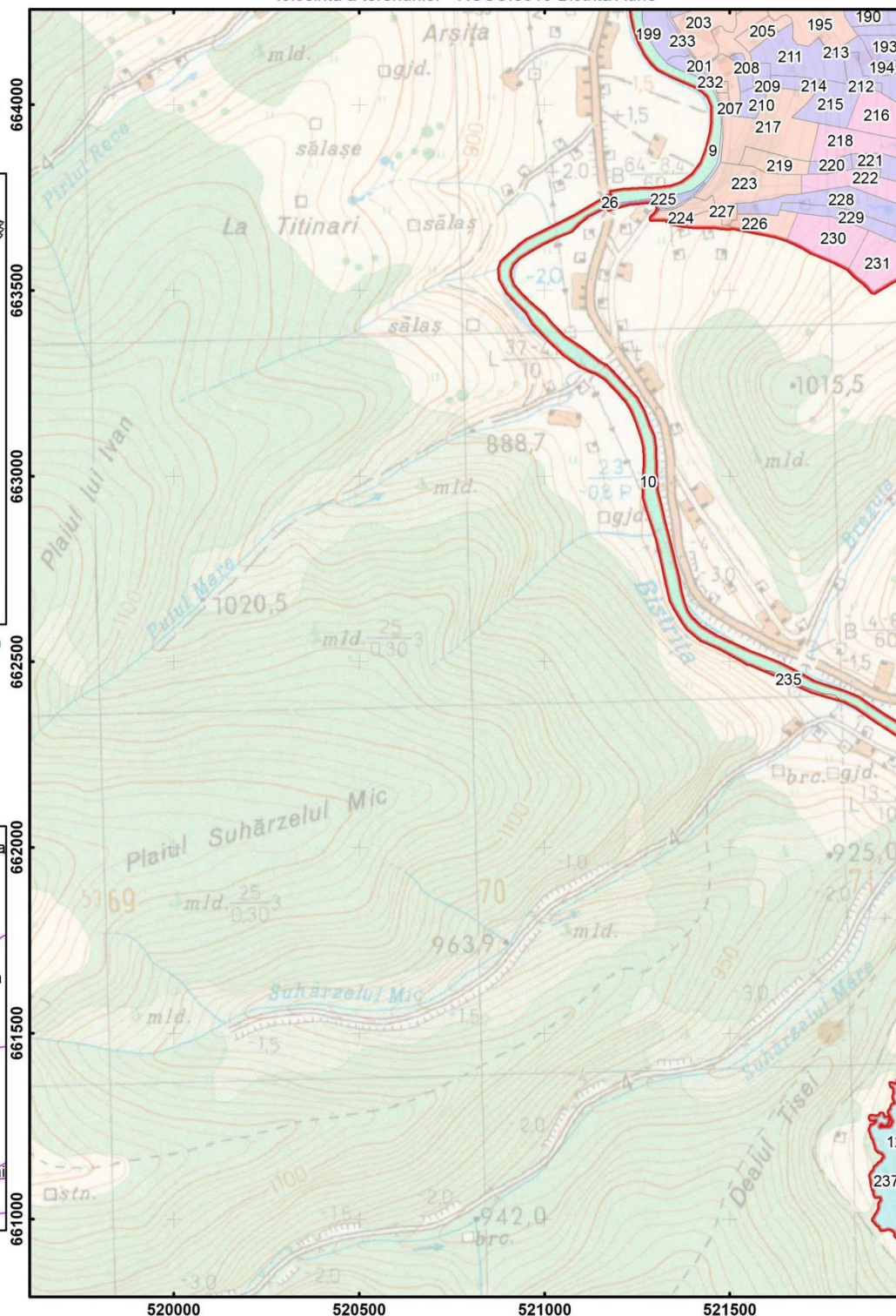
Harta GIS privind regimul de administrare si categoria de folosinta a terenurilor - ROSCI0010 Bistrita Aurie

Impartirea si racordarea planșelor
Plansa nr. 7




Proiectie Stereografica 1970
Plan de referinta Marea Neagra ROMANIA

Harta cu incadrarea in zona



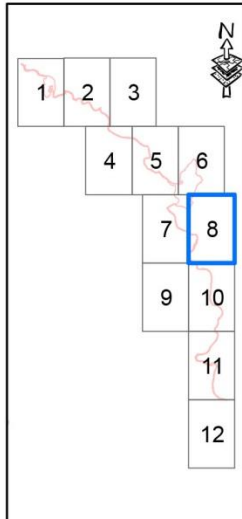
Scara: 1:15 000

0 0.1 0.2 0.4 Kilometers



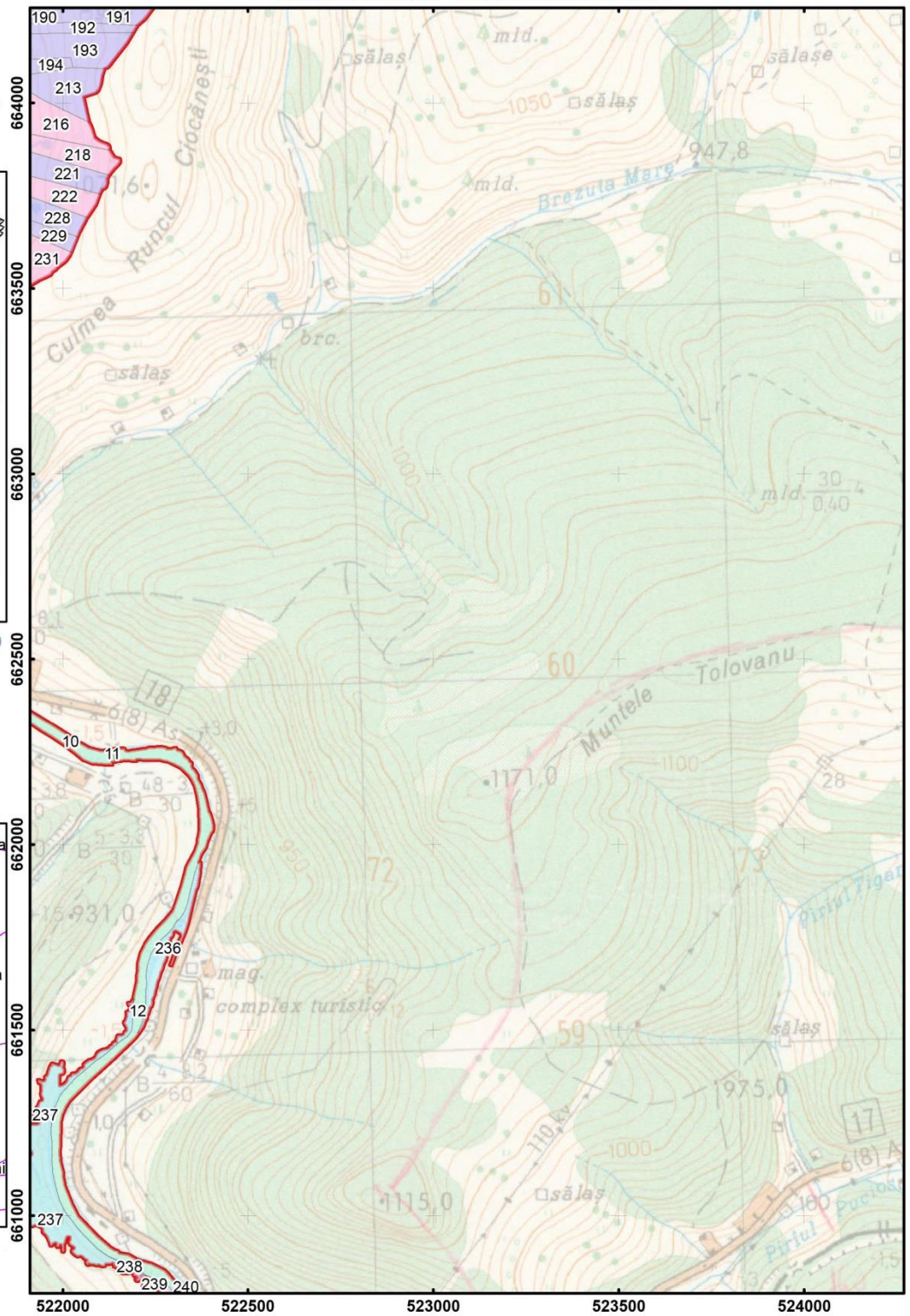
Harta GIS privind regimul de administrare si categoria de folosinta a terenurilor - ROSCI0010 Bistrita Aurie

Impartirea si racordarea planșelor
Plansa nr. 8



Proiectie Stereografica 1970
Plan de referinta Marea Neagra ROMANIA

Harta cu incadrarea in zona



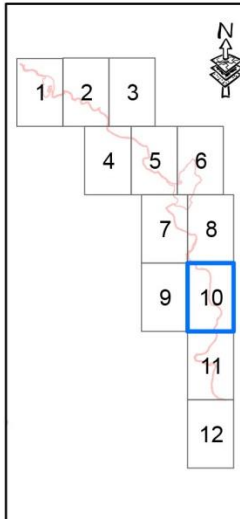
Scara: 1:15 000

0 0.1 0.2 0.4 Kilometers

Legenda	
CC	P
DIG	PD
DR	Pod
F	R
N	Limita ROSCI0010 Bistrita Aurie

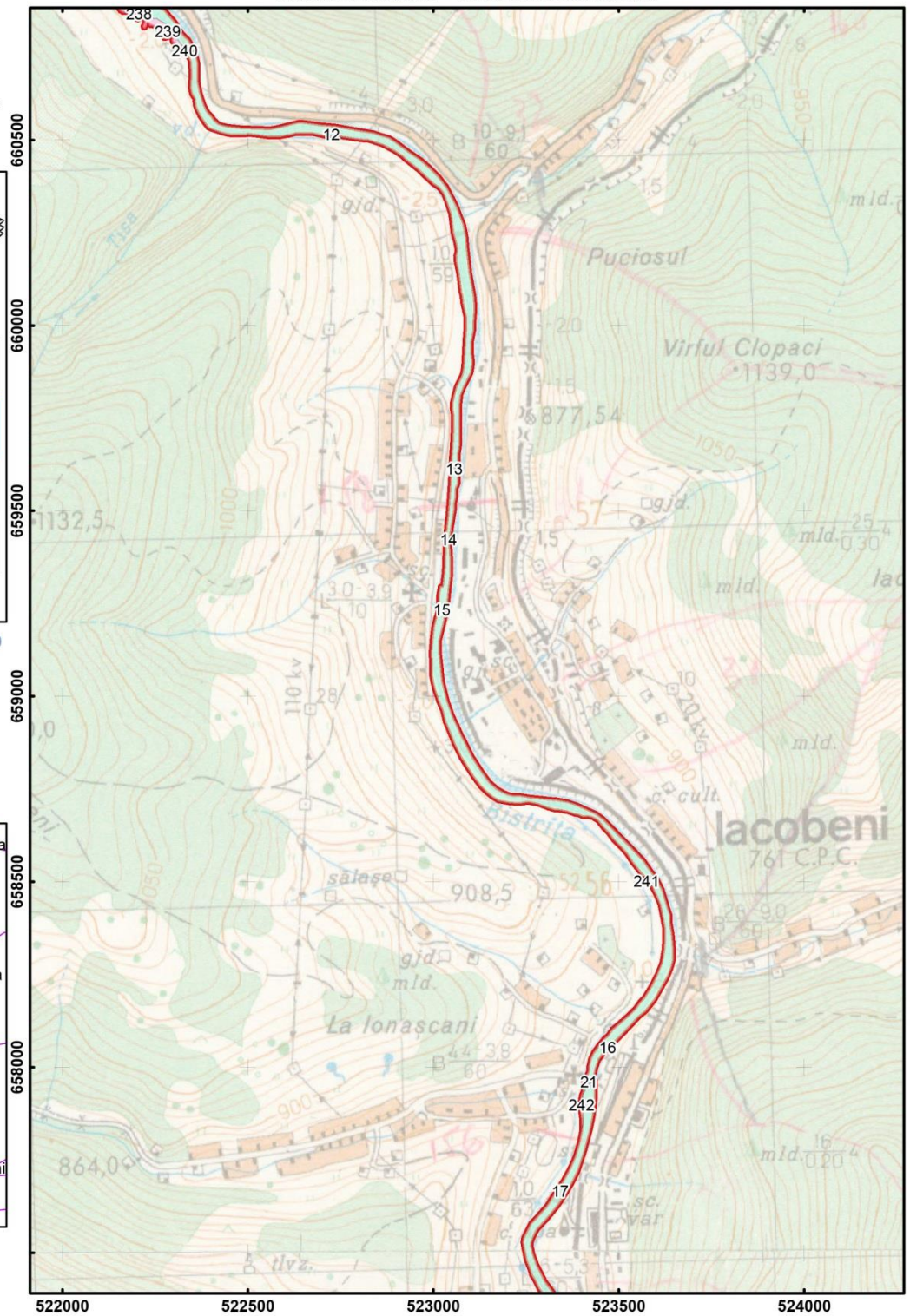
Harta GIS privind regimul de administrare și categoria de folosință a terenurilor - ROSCI0010 Bistrita Aurie

Impartirea și racordarea planșelor
Planșa nr. 10



Proiecție Stereografică 1970
Plan de referință Marea Neagră ROMANIA

Harta cu încadrarea în zona



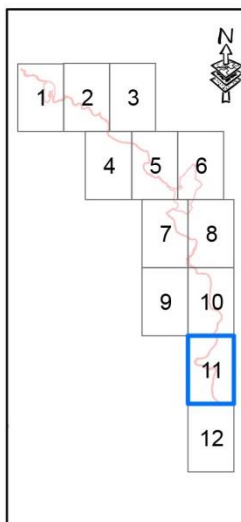
Scara: 1:15 000

0 0.1 0.2 0.4 Kilometers

Legenda	
CC	P
DIG	PD
DR	Pod
F	R
N	Limita ROSCI0010 Bistrita Aurie

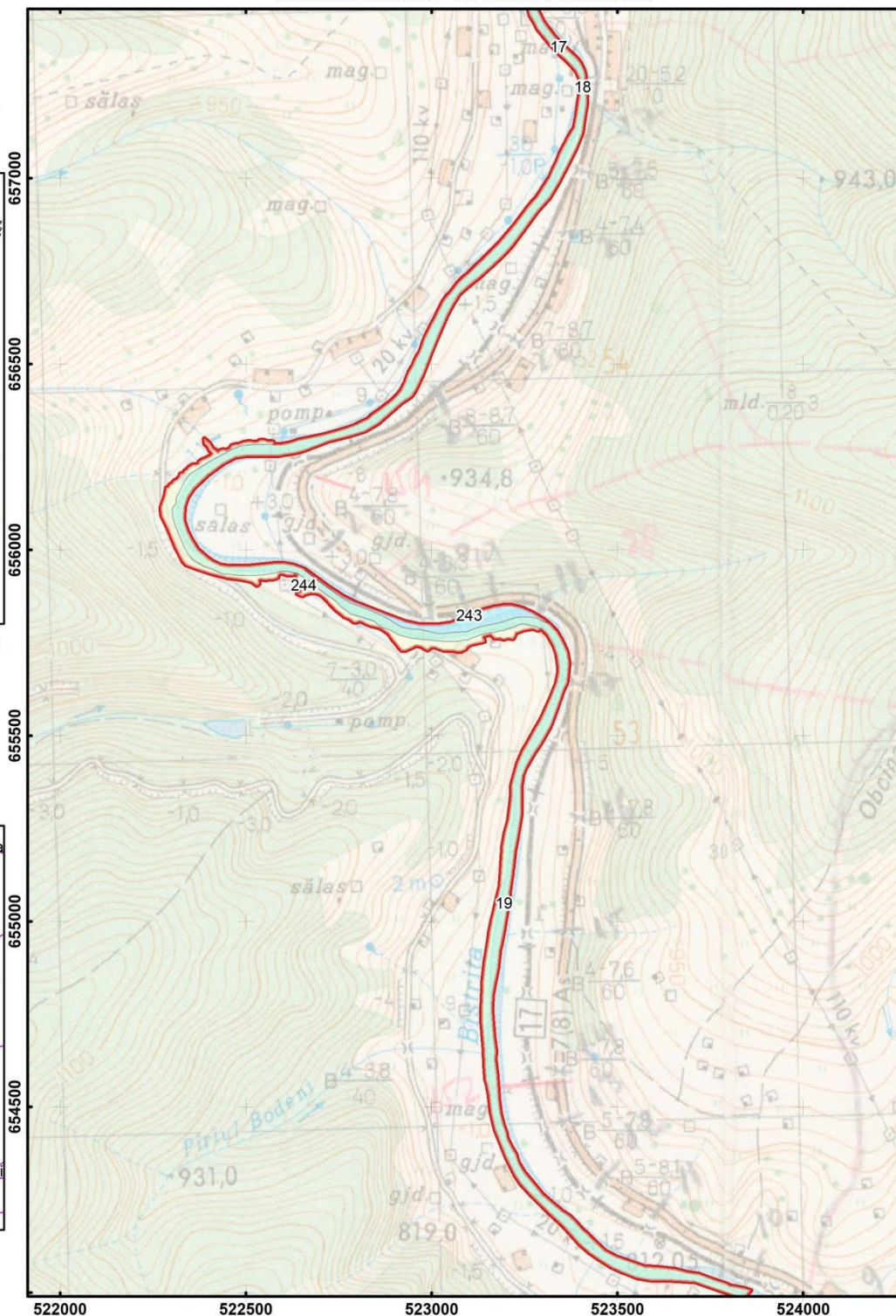
Harta GIS privind regimul de administrare si categoria de folosinta a terenurilor - ROSCI0010 Bistrita Aurie

Impartirea si racordarea planșelor
Plansa nr. 11




Proiectie Stereografica 1970
Plan de referinta Marea Neagra ROMANIA

Harta cu incadrarea in zona



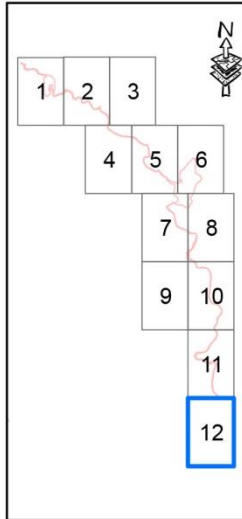
Scara: 1:15 000

0 0.1 0.2 0.4 Kilometers



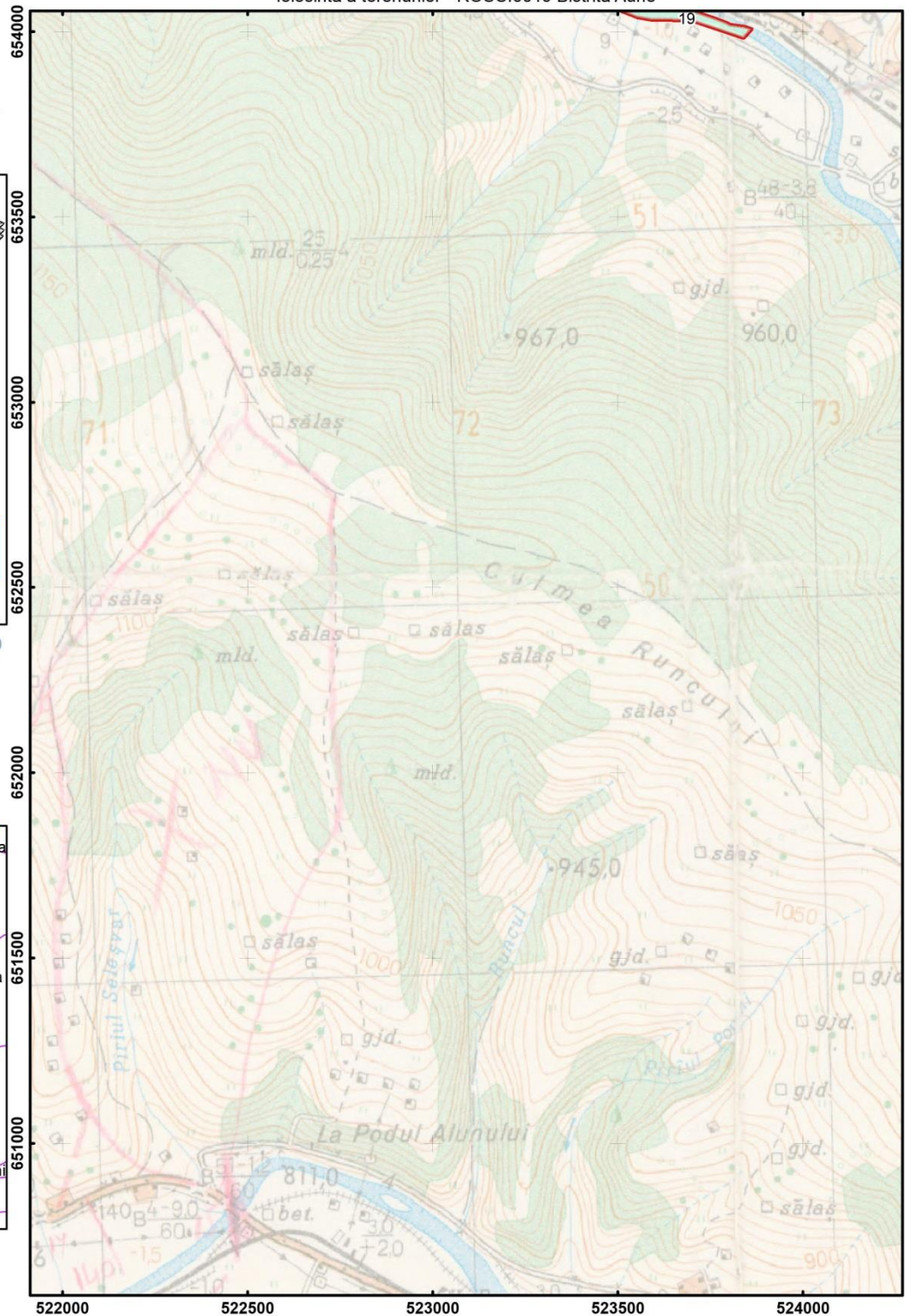
Harta GIS privind regimul de administrare si categoria de folosinta a terenurilor - ROSCI0010 Bistrita Aurie

Impartirea si racordarea planșelor
Plansa nr. 12




Proiectie Stereografica 1970
Plan de referinta Marea Neagra ROMANIA

Harta cu incadrarea in zona

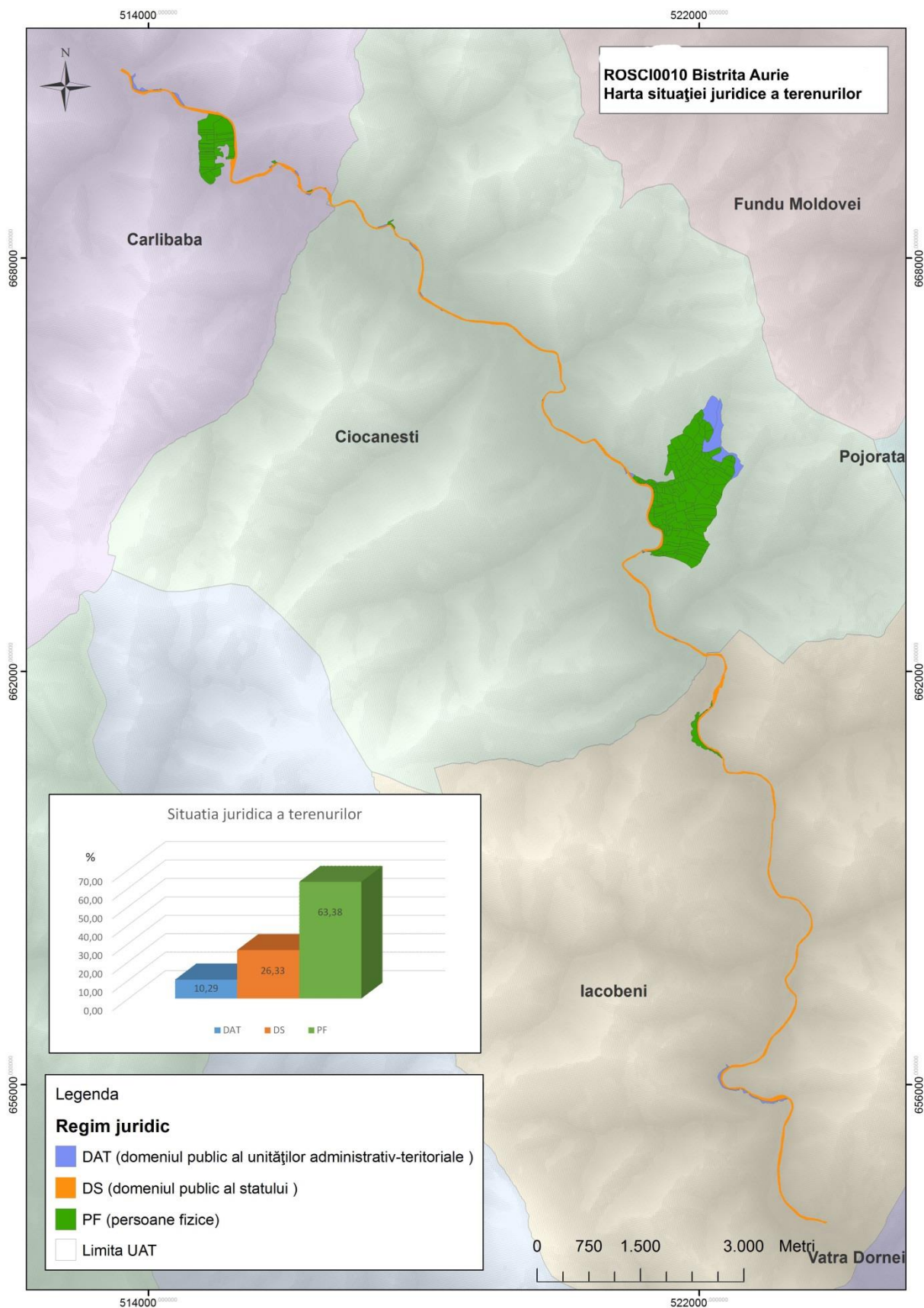


Scara: 1:15 000

0 0.1 0.2 0.4 Kilometers

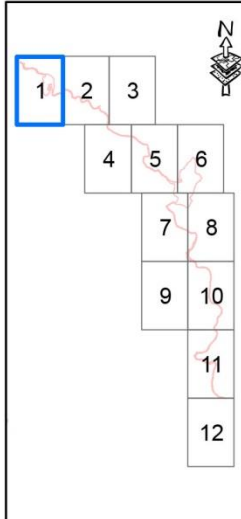


Anexa 16 la Planul de management Harta juridică a terenurilor



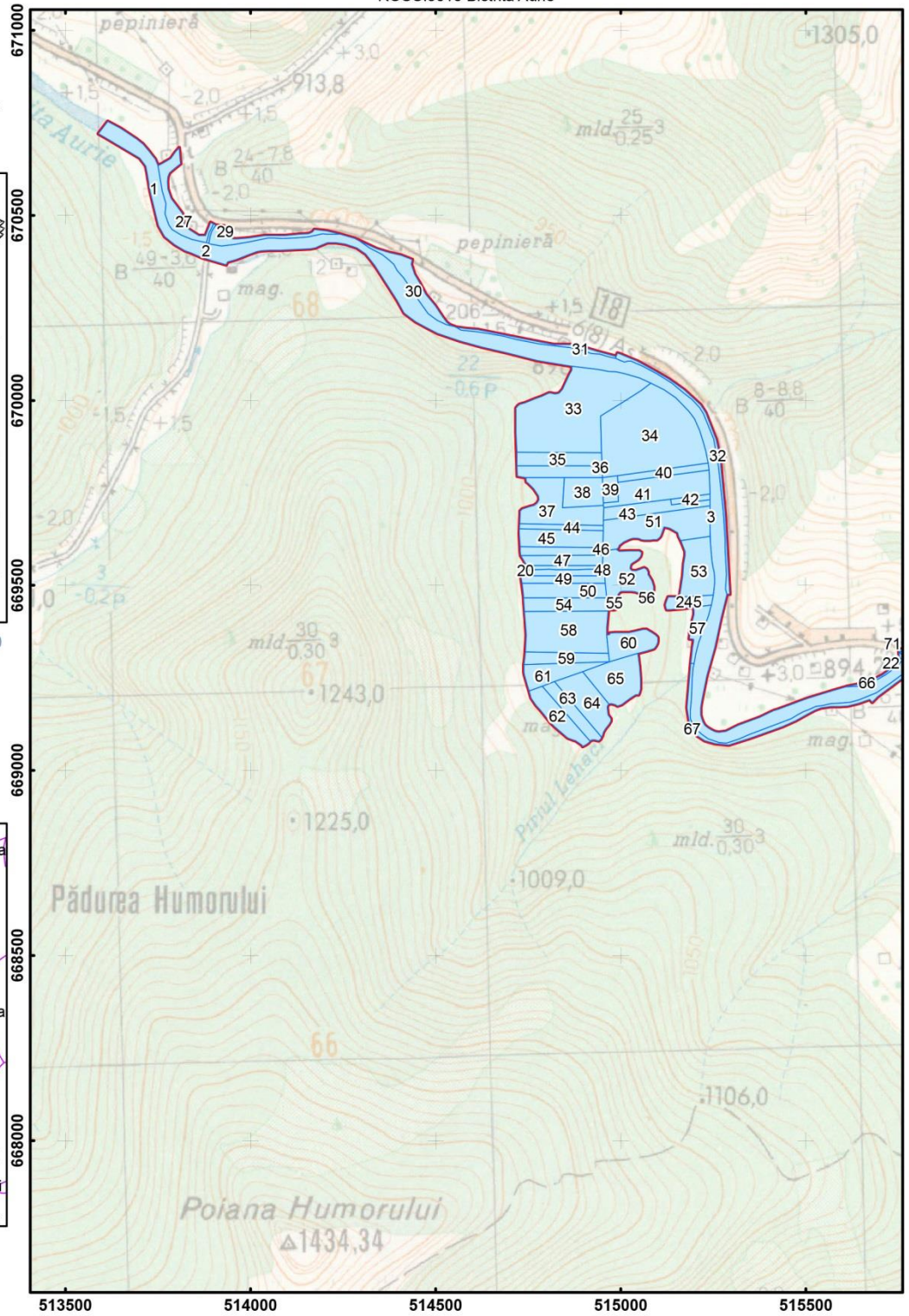
- Harta juridica a terenurilor -
ROSCI0010 Bistrita Aurie

Impartirea si racordarea
planșelor
Plansa nr. 1

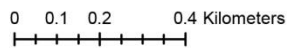


Proiectie Stereografica 1970
Plan de referinta Marea
Neagra ROMANIA

Harta cu incadrarea
in zona



Scara: 1:15 000

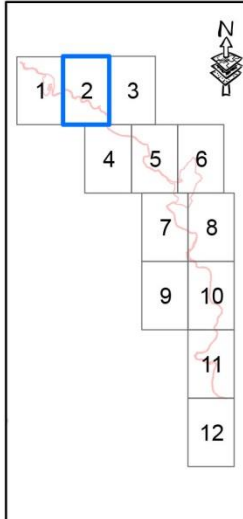


Legenda



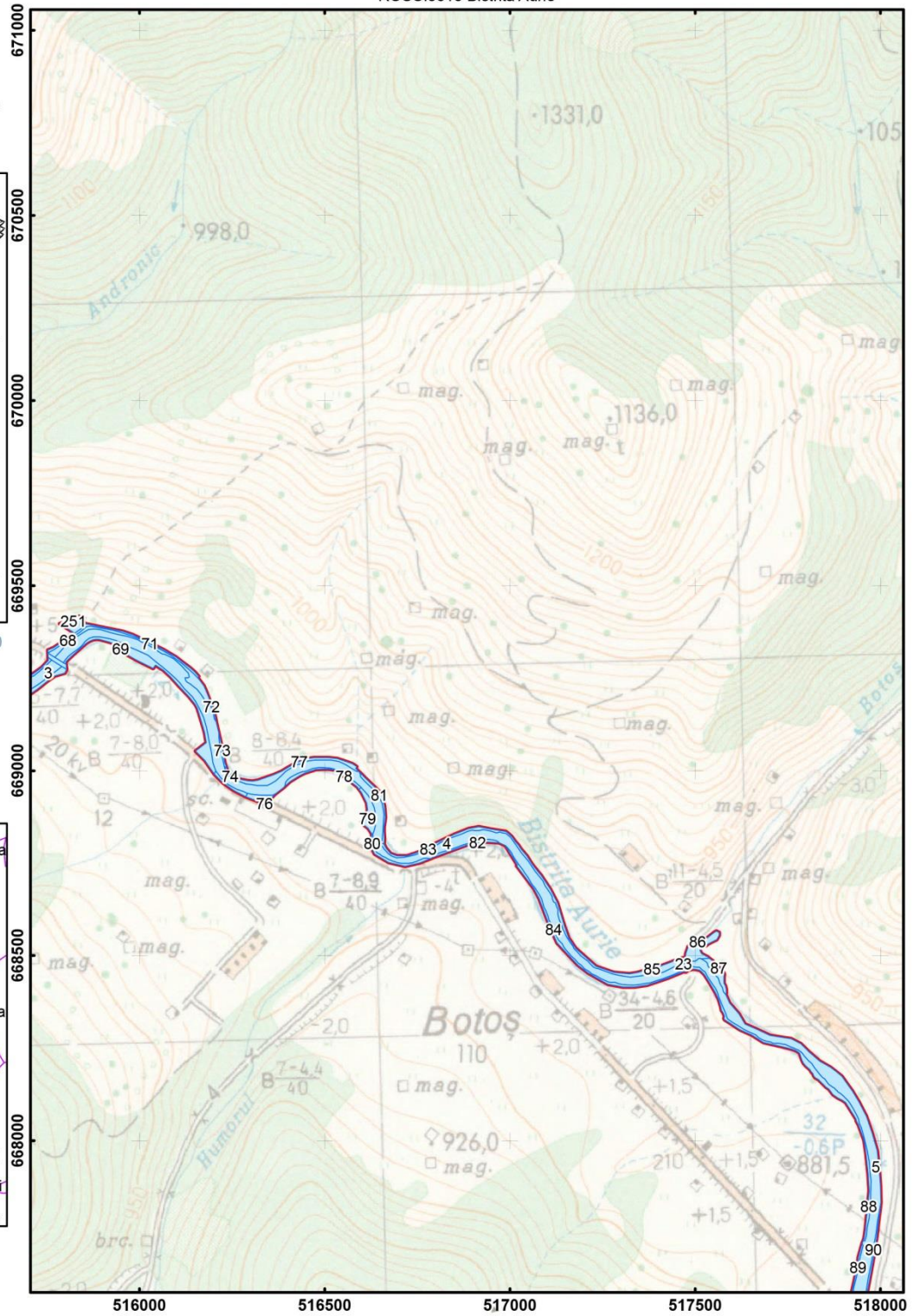
- Harta juridica a terenurilor -
ROSCI0010 Bistrita Aurie

Impartirea si racordarea
planșelor
Plansa nr. 2

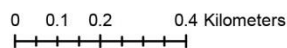


Proiectie Stereografica 1970
Plan de referinta Marea
Neagra ROMANIA

Harta cu incadrarea
in zona



Scara: 1:15 000

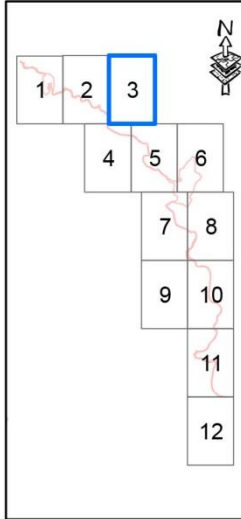


Legenda

- Constructii
- Limite proprietari
- Limita ROSCI0010 Bistrita Aurie

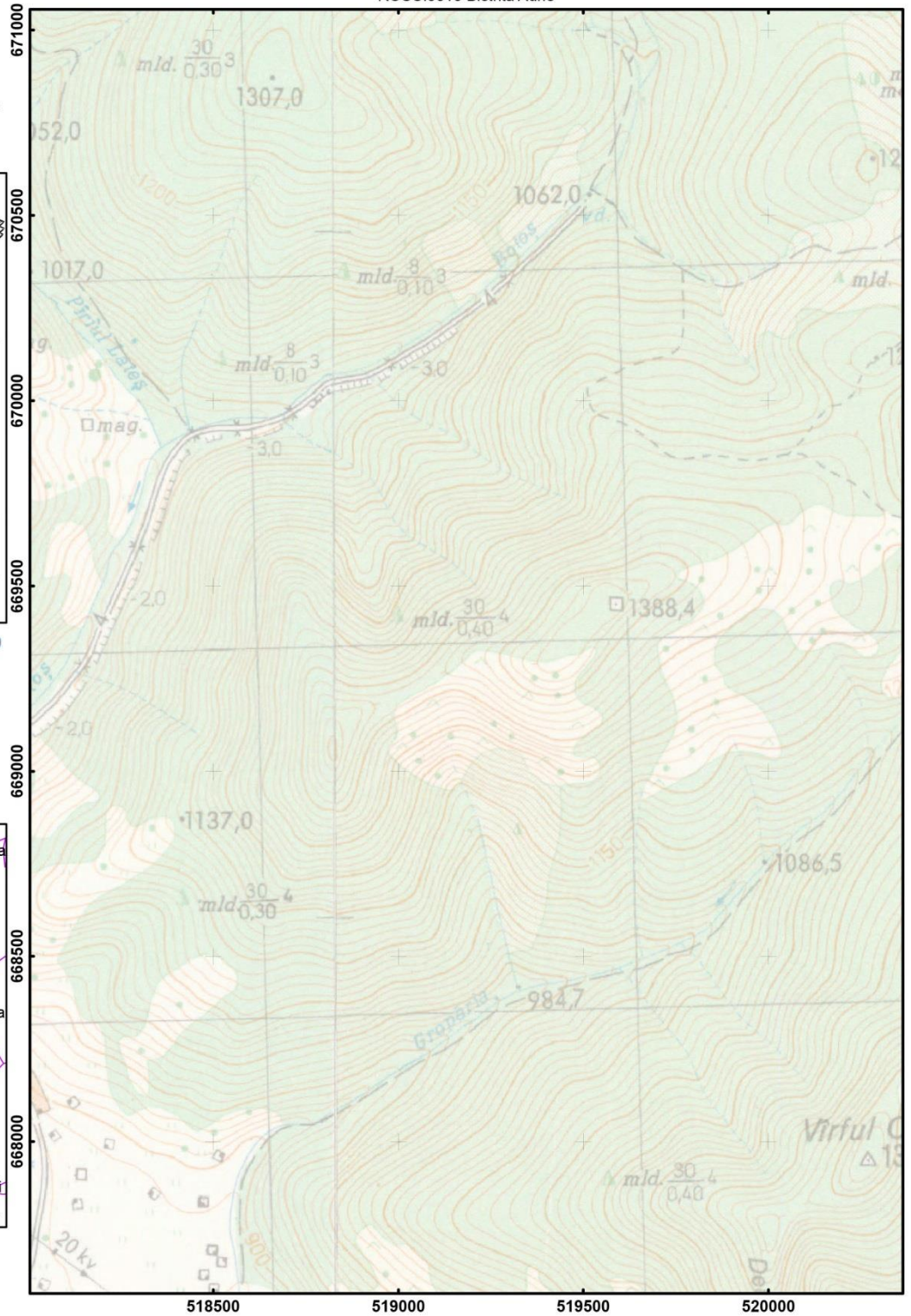
- Harta juridica a terenurilor -
ROSCI0010 Bistrita Aurie

Impartirea si racordarea
planșelor
Plansa nr. 3

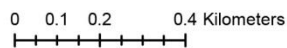


Proiectie Stereografica 1970
Plan de referinta Marea
Neagra ROMANIA

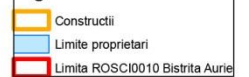
Harta cu incadrarea
in zona



Scara: 1:15 000

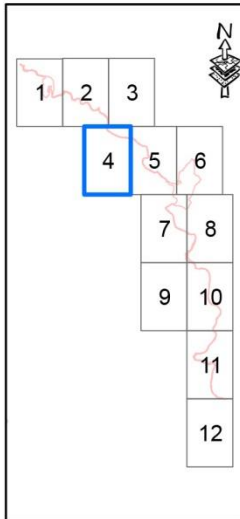


Legenda



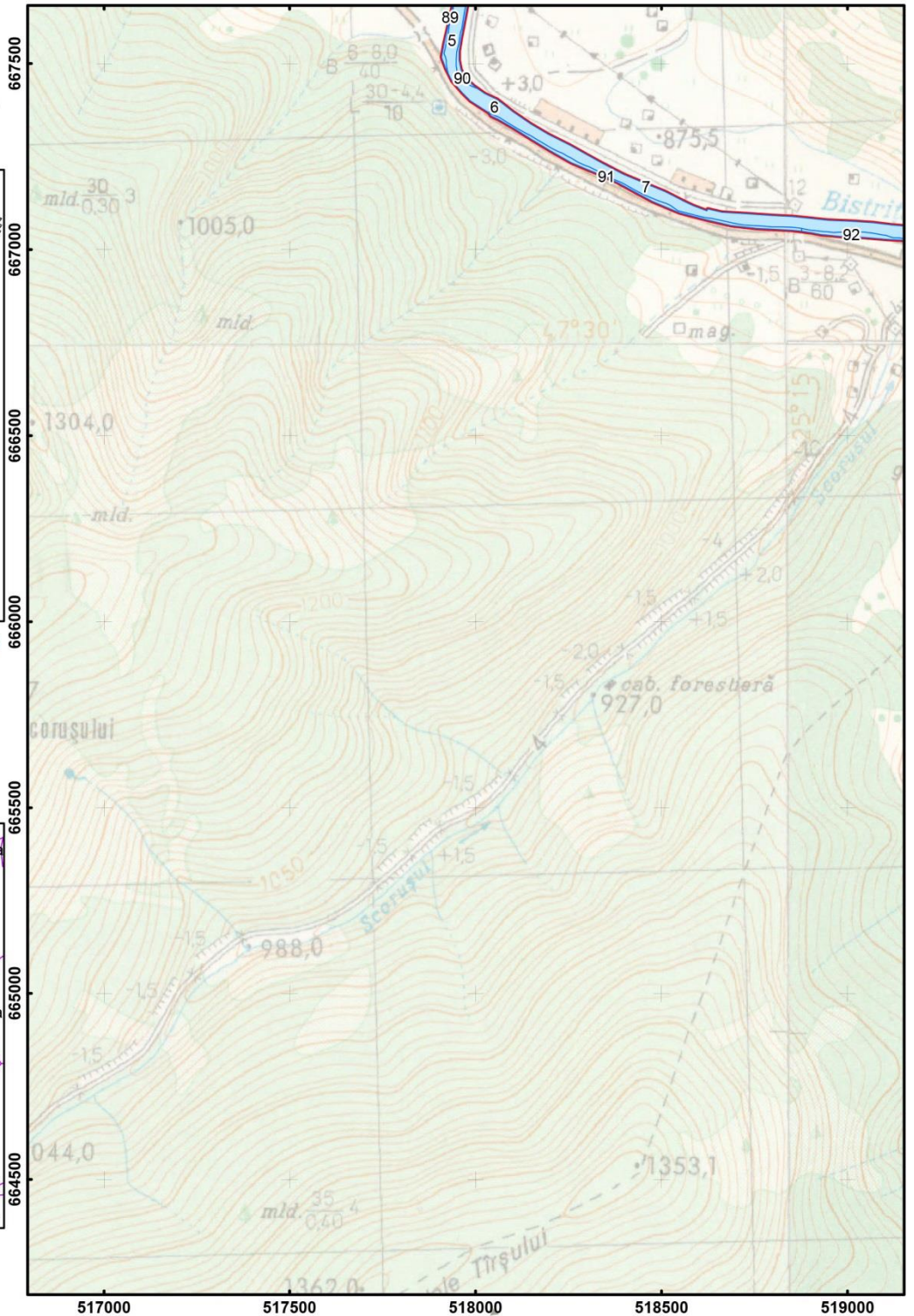
- Harta juridica a terenurilor -
ROSCI0010 Bistrita Aurie

Impartirea si racordarea
planșelor
Plansa nr. 4



Proiectie Stereografica 1970
Plan de referinta Marea
Neagra ROMANIA

Harta cu incadrarea
in zona



Scara: 1:15 000

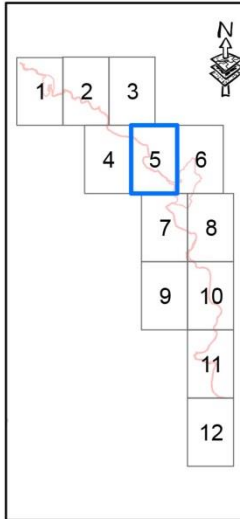
0 0.1 0.2 0.4 Kilometers

Legenda

- Constructii
- Limite proprietari
- Limita ROSCI0010 Bistrita Aurie

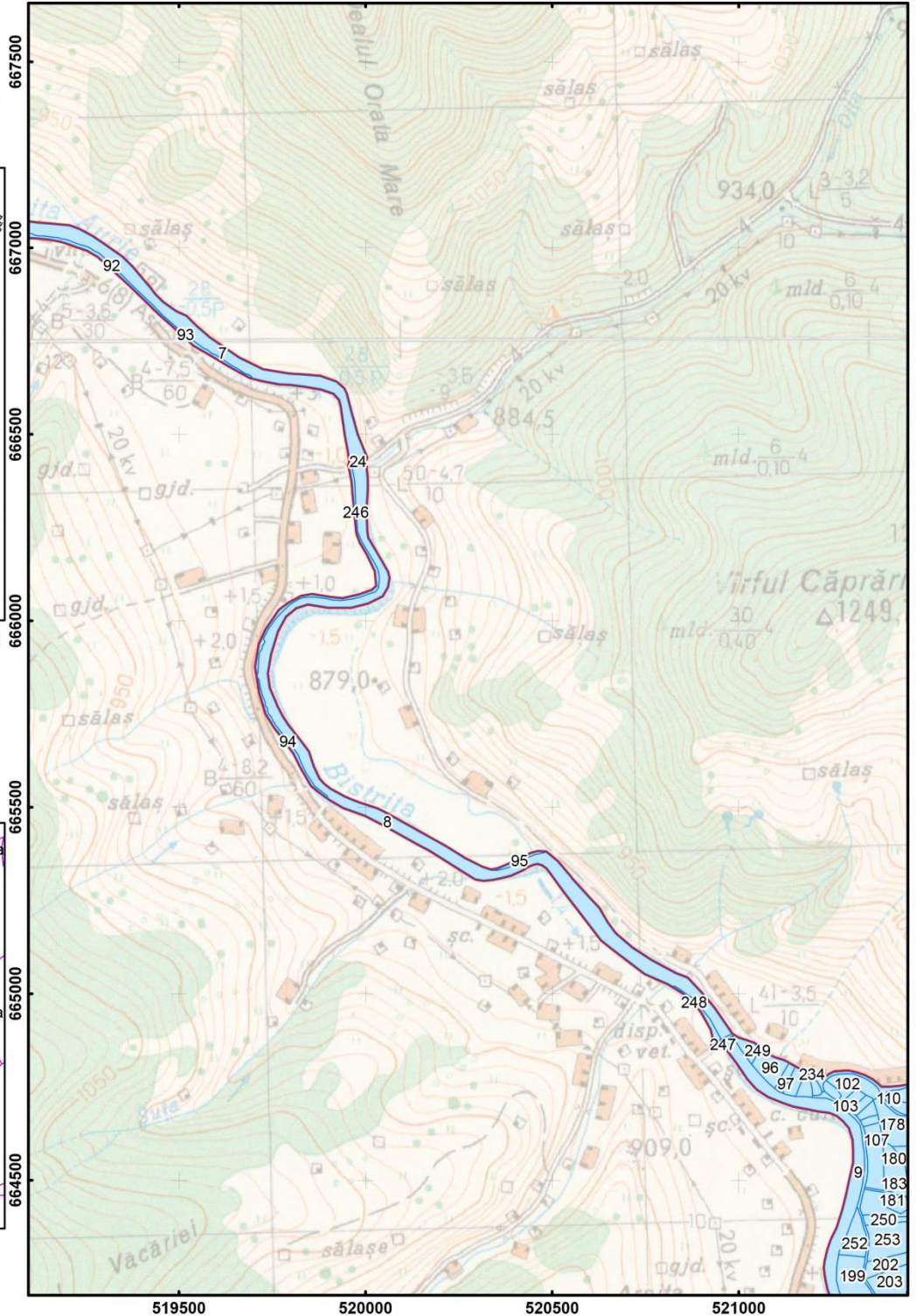
- Harta juridica a terenurilor -
ROSCI0010 Bistrita Aurie

Impartirea si racordarea
planșelor
Plansa nr. 5

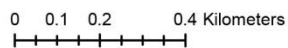


Proiectie Stereografica 1970
Plan de referinta Marea
Neagra ROMANIA

Harta cu incadrarea
in zona



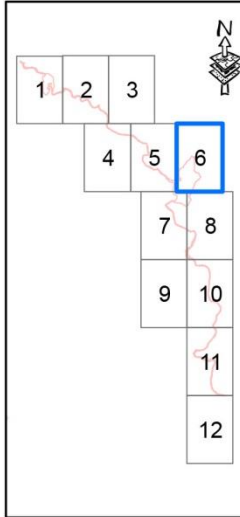
Scara: 1:15 000



Legenda

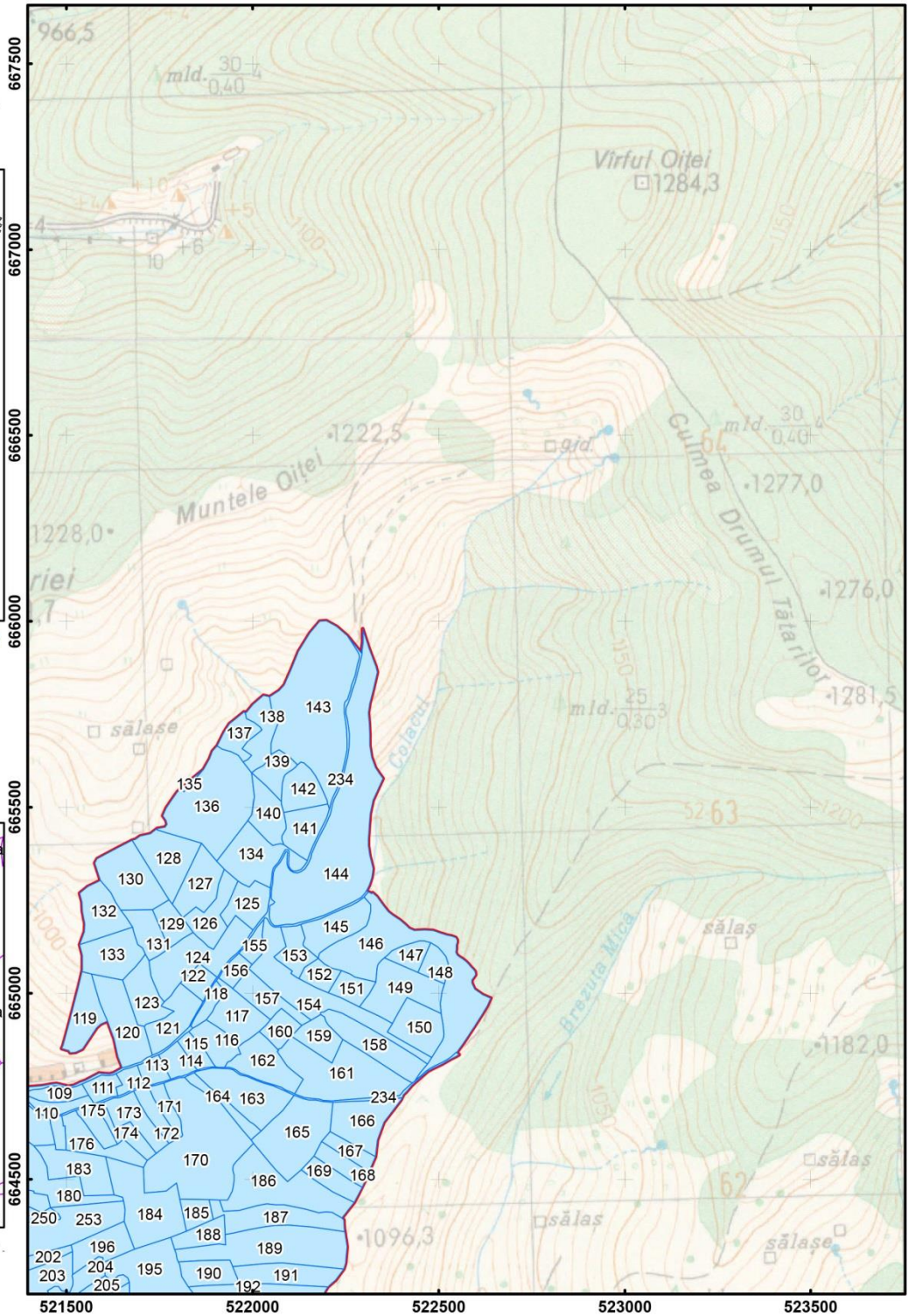


Impartirea si racordarea
planșelor
Plansa nr. 6



Proiecție Stereografică 1970
Plan de referință Marea
Neagră ROMANIA

Harta cu încadrarea
în zona



Scara: 1:15 000

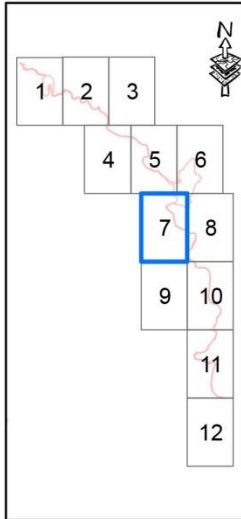
0 0.1 0.2 0.4 Kilometers

Legenda

- Construcții
- Limite proprietari
- Limita ROSCI0010 Bistrita Aurie

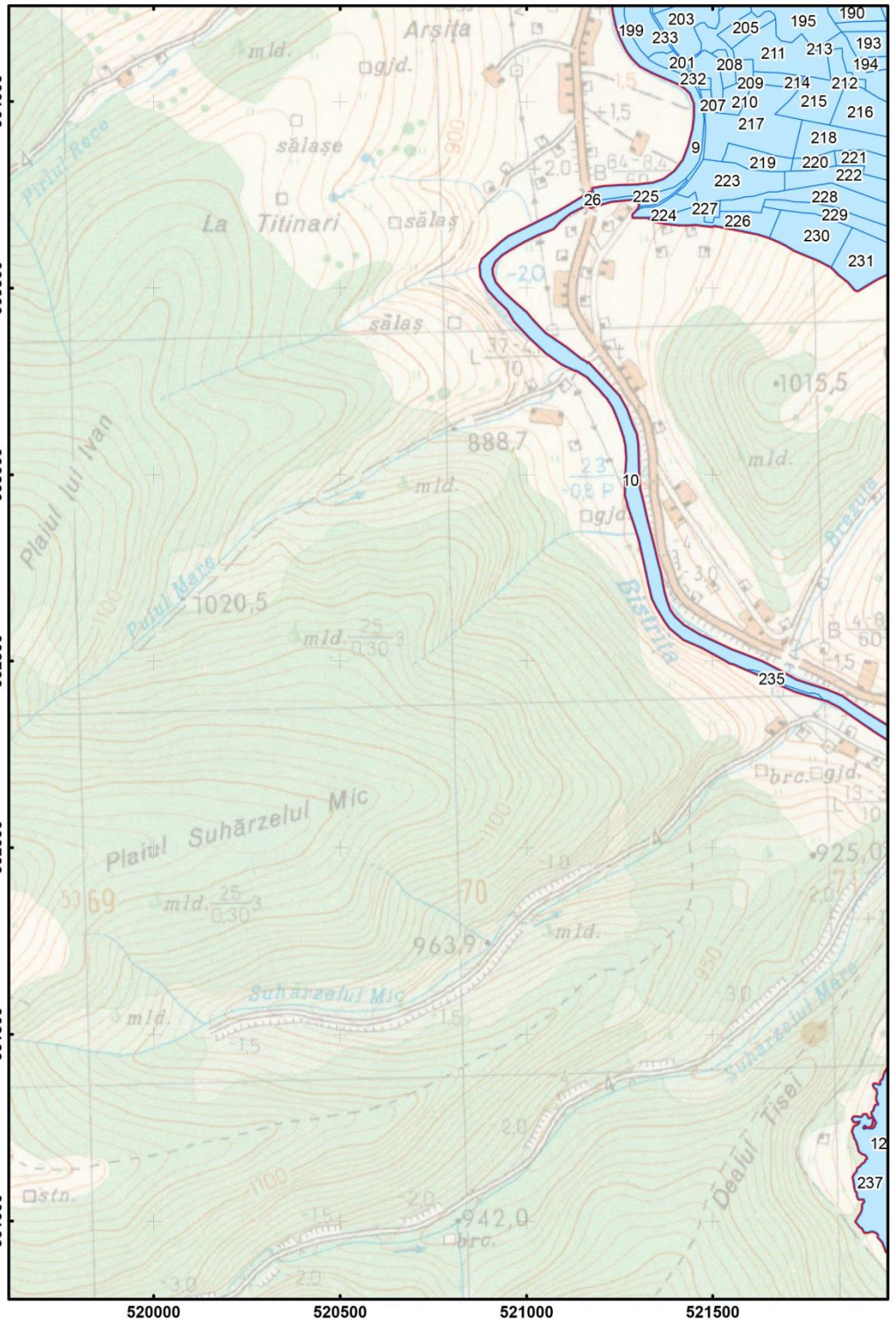
- Harta juridica a terenurilor -
ROSCI0010 Bistrita Aurie

Impartirea si racordarea
planșelor
Plansa nr. 7



Proiecție Stereografică 1970
Plan de referință Marea
Neagră ROMANIA




Harta cu încadrarea
în zona



Scara: 1:15 000

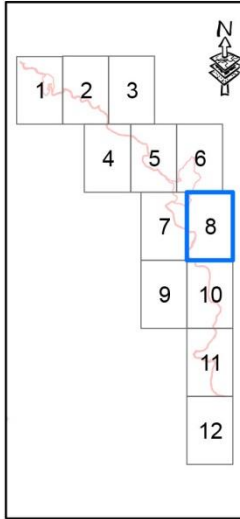
0 0.1 0.2 0.4 Kilometers

Legenda

-  Construcții
-  Limite proprietari
-  Limita ROSCI0010 Bistrita Aurie

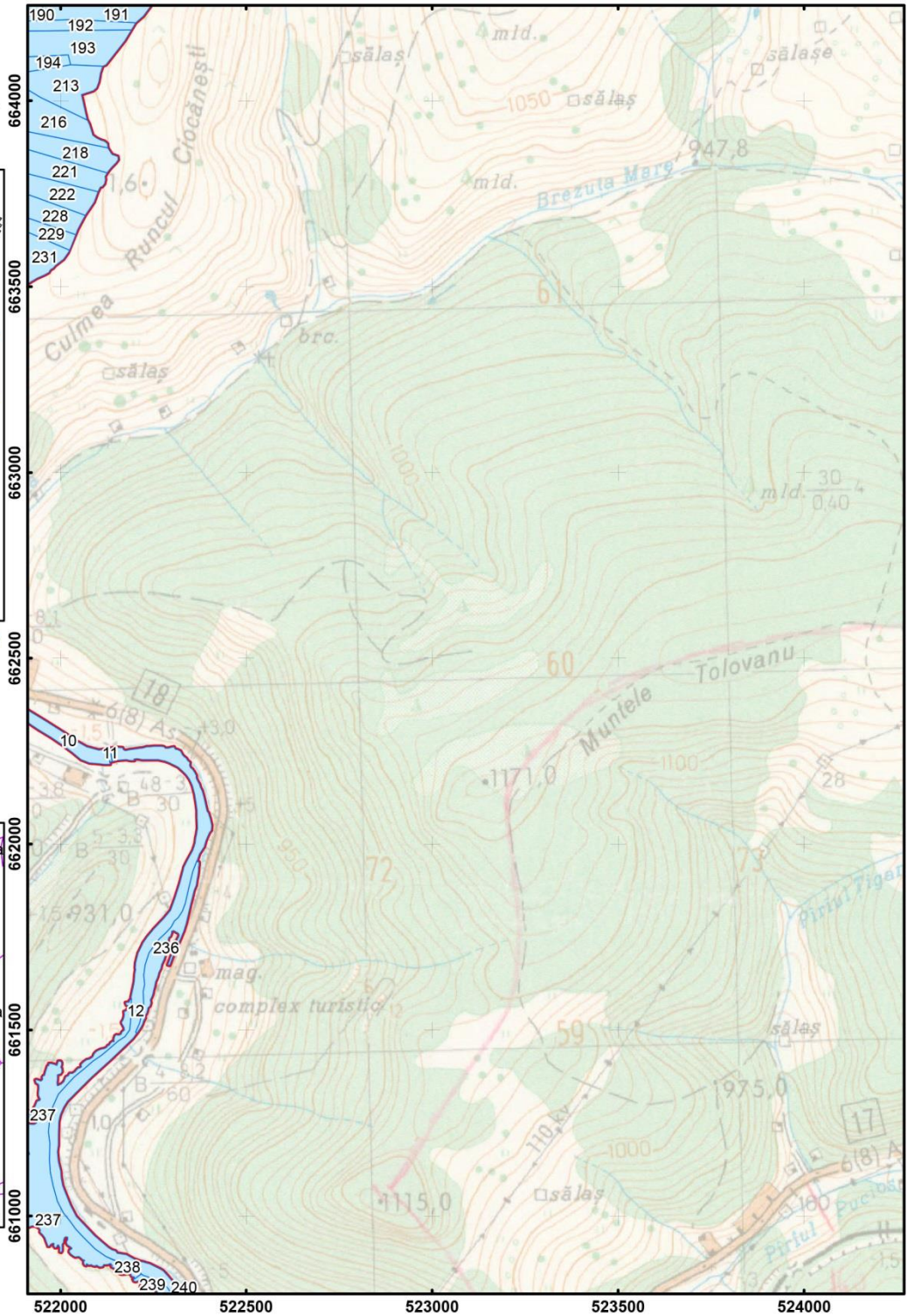
- Harta juridica a terenurilor -
ROSCI0010 Bistrita Aurie

Impartirea si racordarea
planșelor
Plansa nr. 8



Proiectie Stereografica 1970
Plan de referinta Marea
Neagra ROMANIA

Harta cu incadrarea
in zona



Scara: 1:15 000

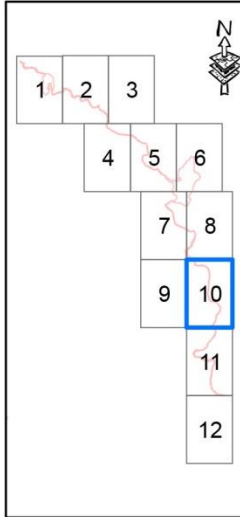
0 0.1 0.2 0.4 Kilometers

Legenda



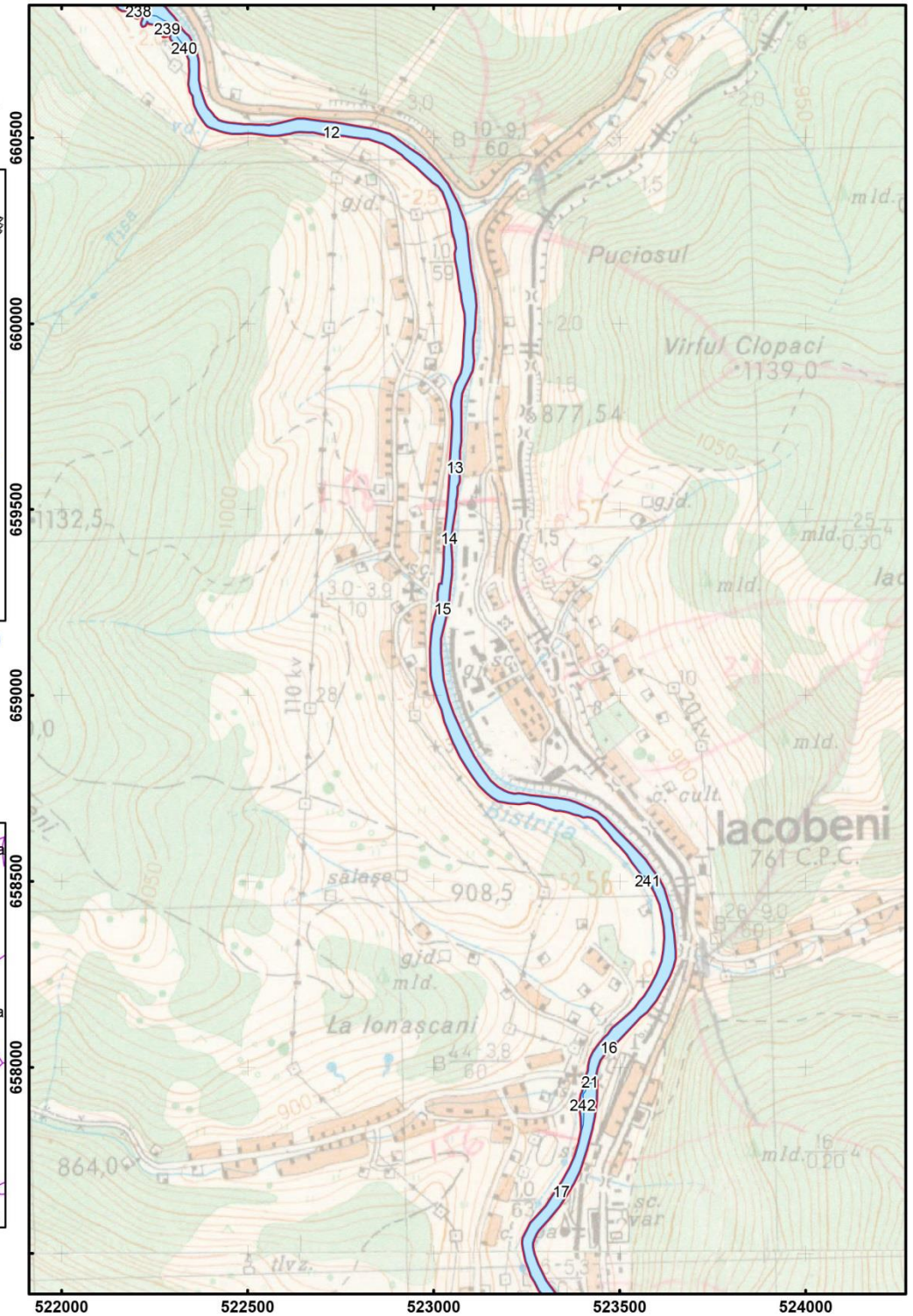
- Harta juridica a terenurilor -
ROSCI0010 Bistrita Aurie

Impartirea si racordarea
planșelor
Plansa nr. 10

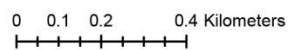


Proiecție Stereografică 1970
Plan de referință Marea
Neagră ROMANIA

Harta cu încadrarea
în zona

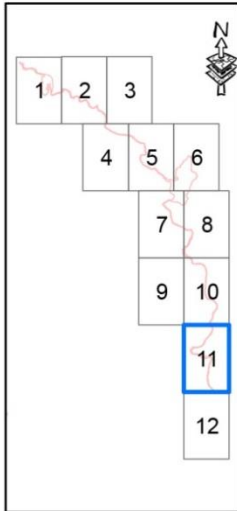


Scara: 1:15 000



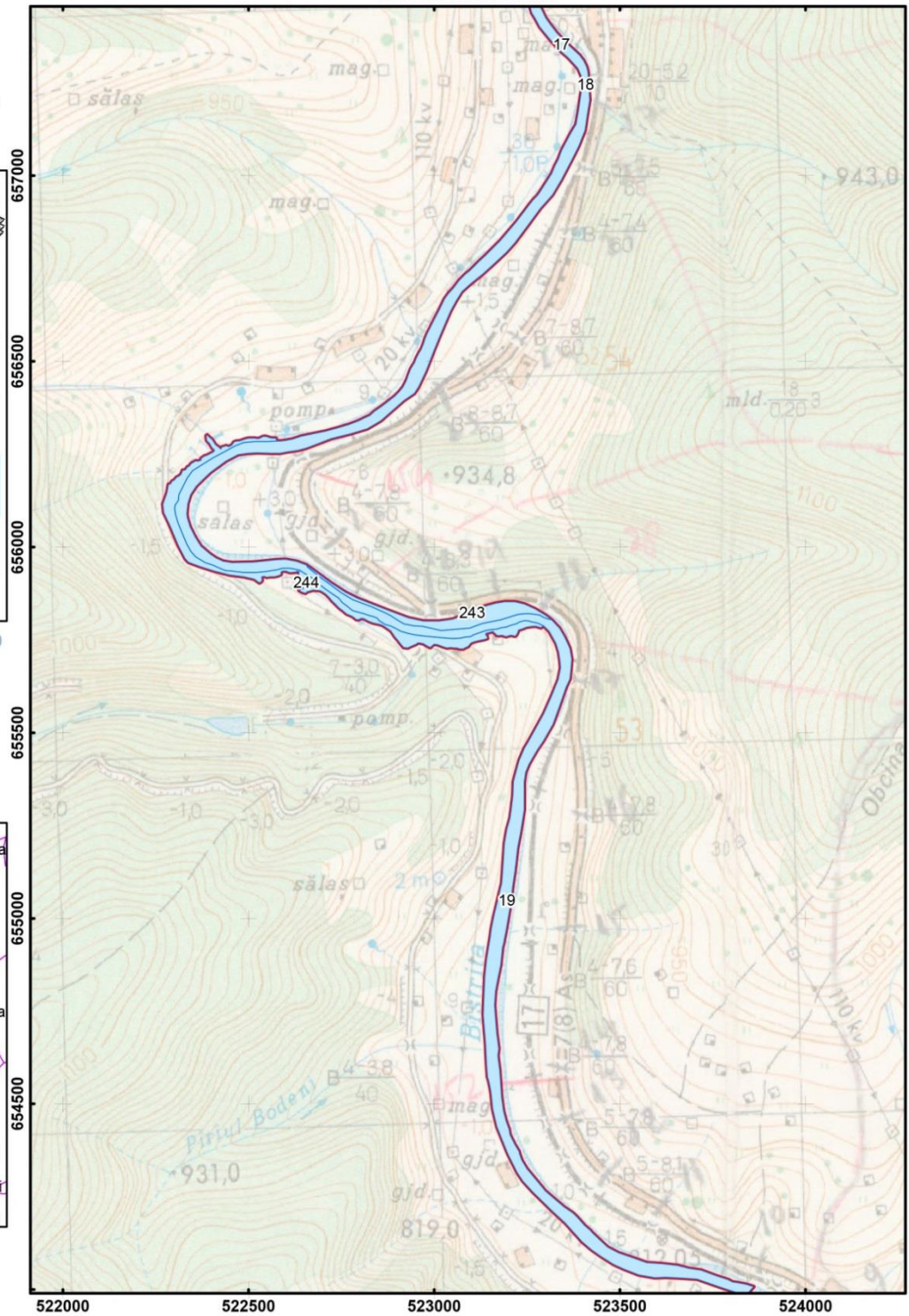
- Harta juridica a terenurilor -
ROSCI0010 Bistrita Aurie

Impartirea si racordarea
planșelor
Plansa nr. 11




Proiectie Stereografica 1970
Plan de referinta Marea
Neagra ROMANIA

Harta cu incadrarea
in zona

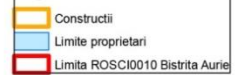


Scara: 1:15 000

0 0.1 0.2 0.4 Kilometers

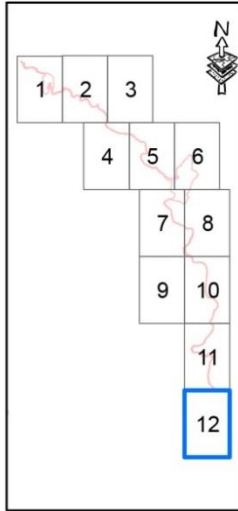


Legenda



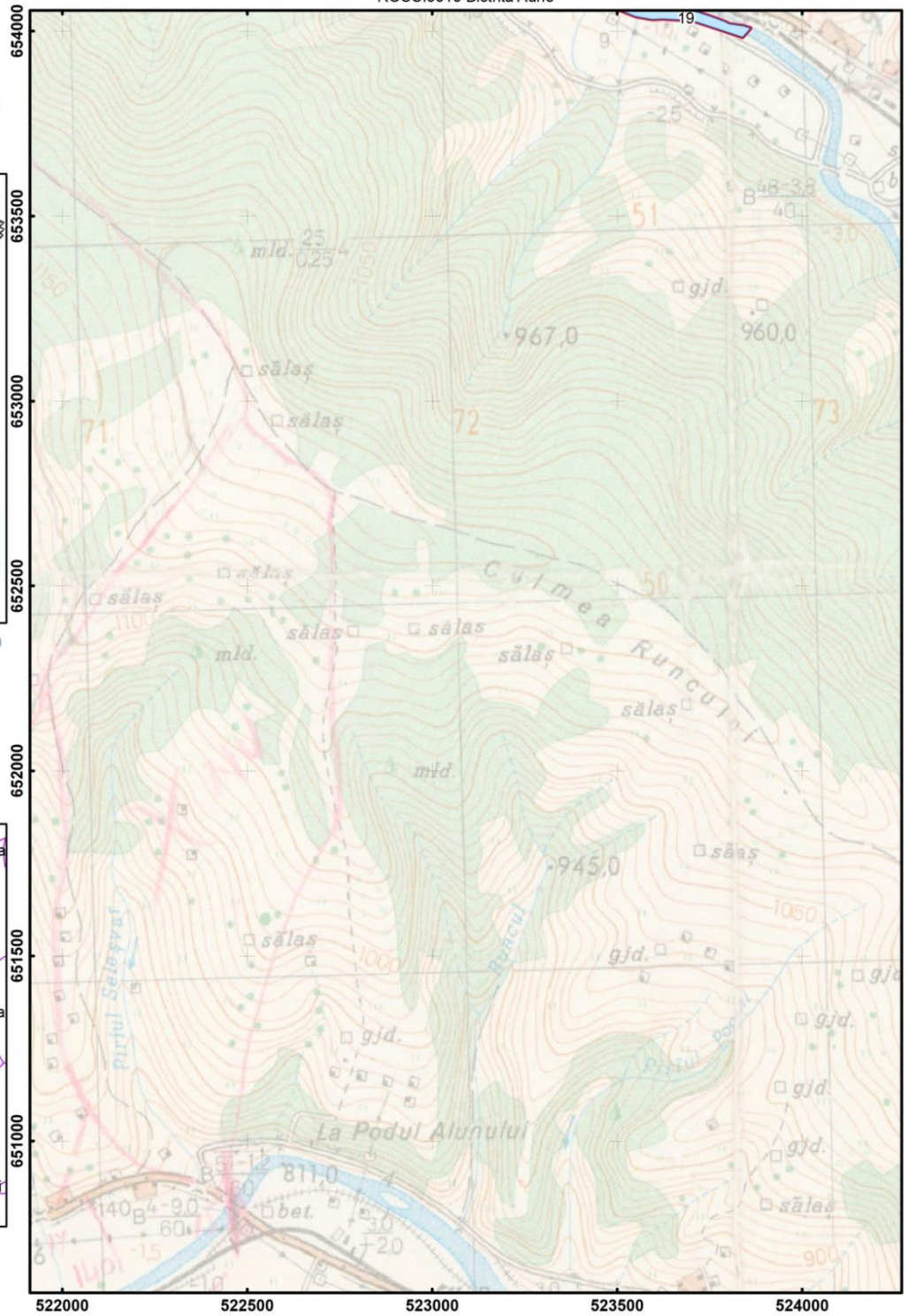
- Harta juridica a terenurilor -
ROSCI0010 Bistrita Aurie

Impartirea si racordarea
planșelor
Plansa nr. 12

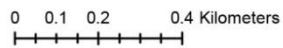


Proiectie Stereografica 1970
Plan de referinta Marea
Neagra ROMANIA

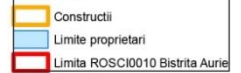
Harta cu incadrarea
in zona



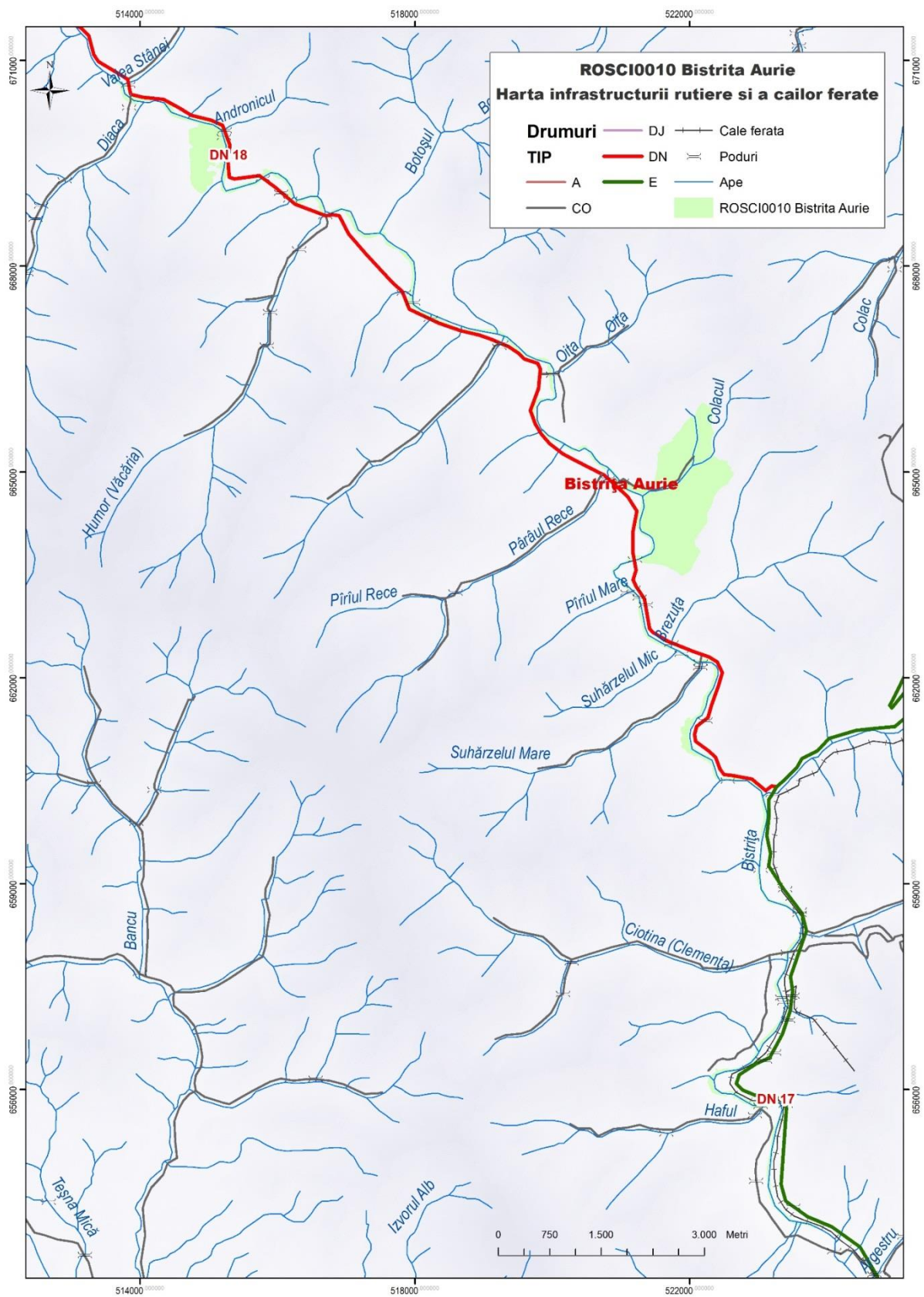
Scara: 1:15 000



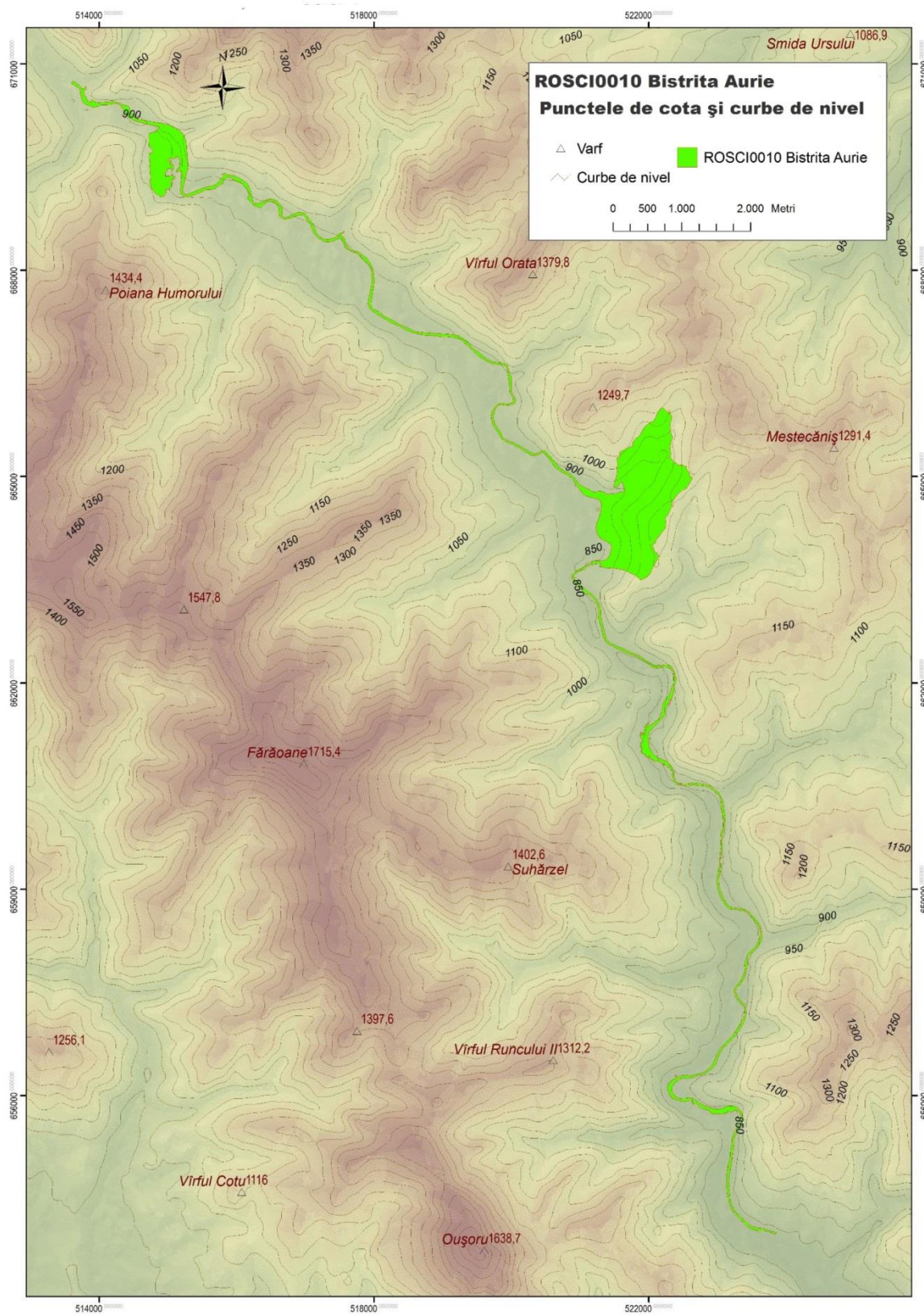
Legenda



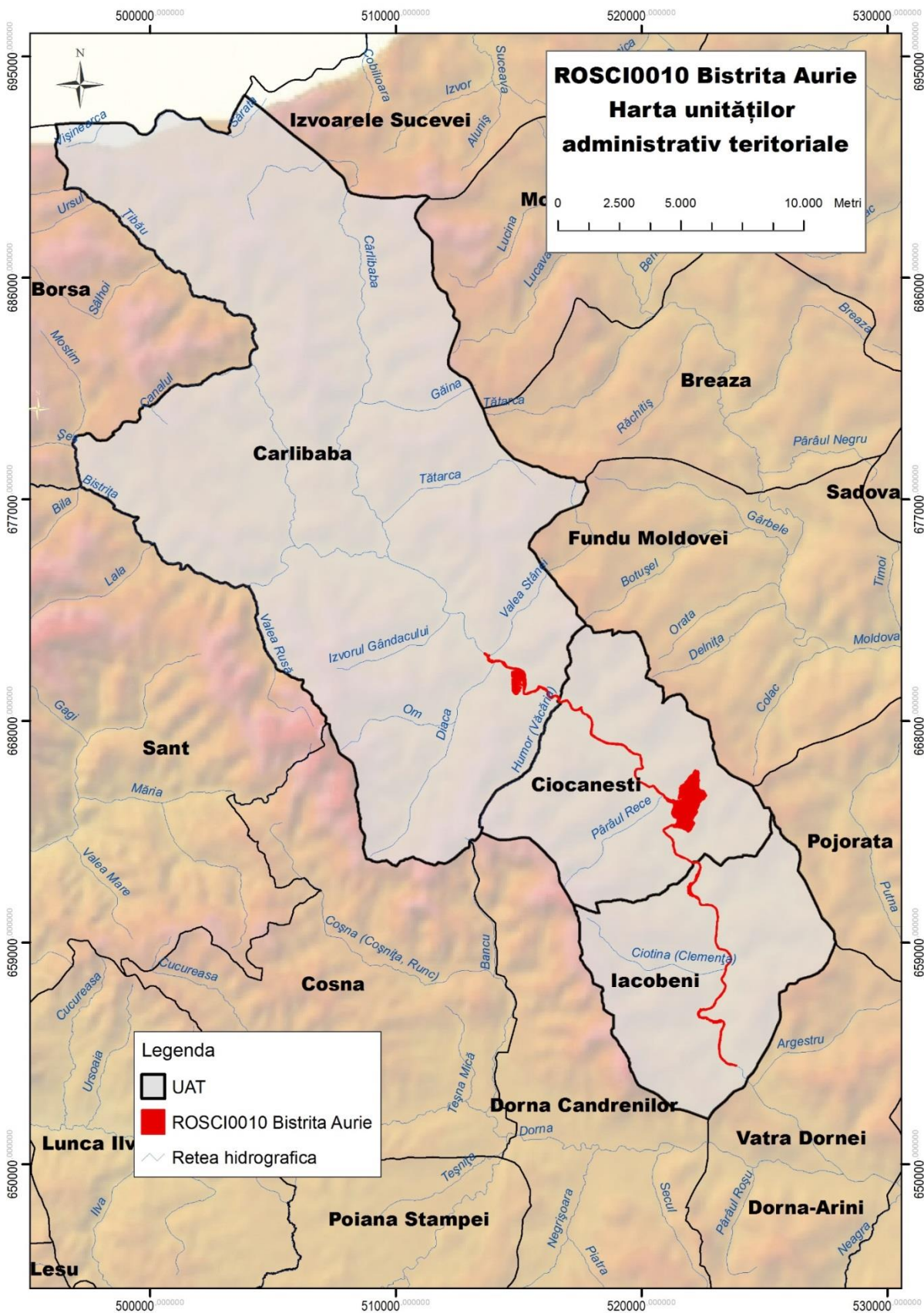
Anexa 17 la Planul de management Harta rutieră și a căilor ferate



Anexa 18 la Planul de management Harta punctelor de cotă și a curbelor de nivel

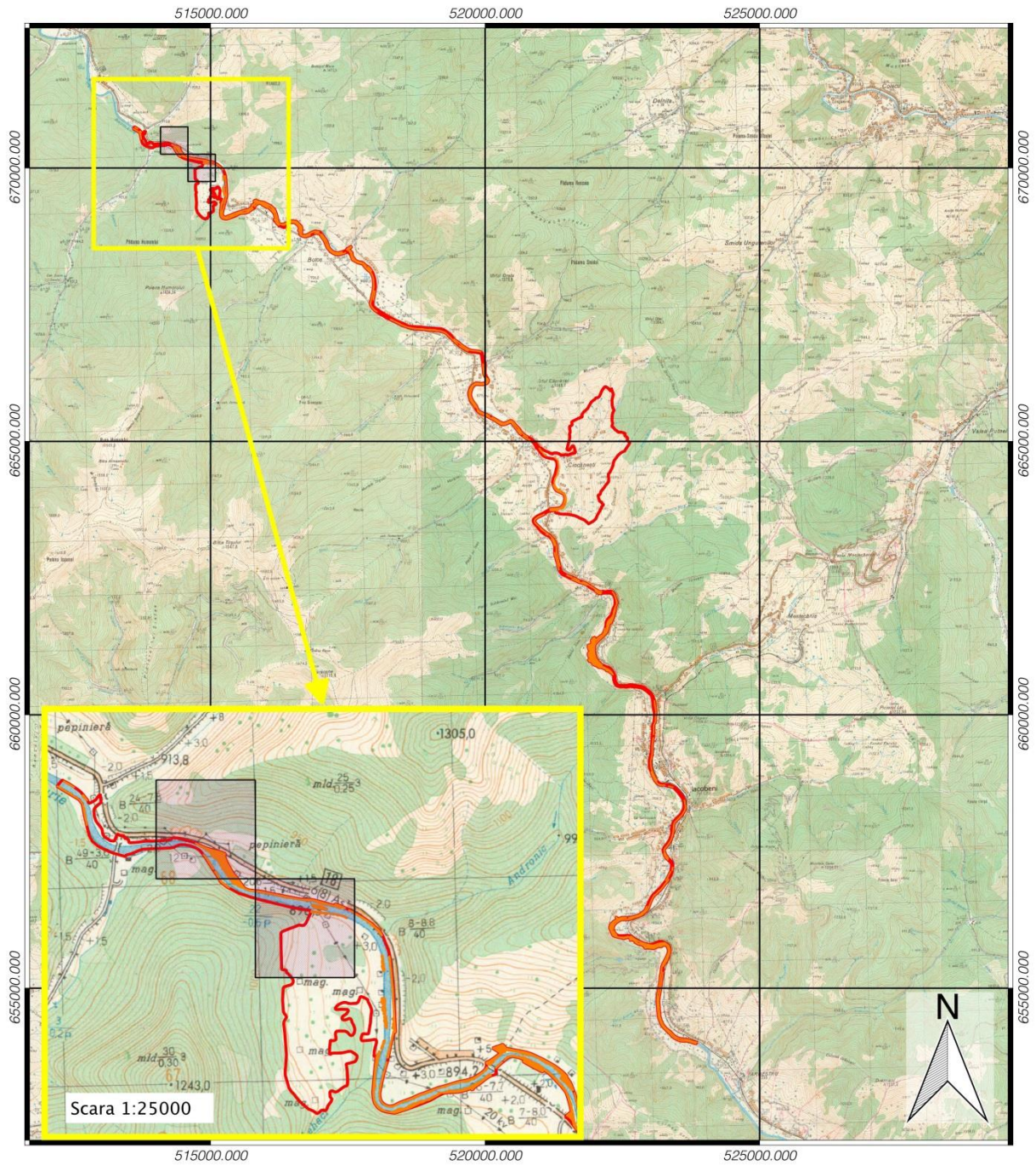


Anexa 19 la Planul de management Harta unităților administrativ teritoriale



Anexa 20 la Planul de management Hărțile presiunilor asupra habitatelor

Anexa 20PH1
Harta de distribuție a presiunii A04 asupra habitatului 91E0* în cadrul ROSCI0010 Bistrița Aurie



Proiecție Stereografică 1970
 Plan de referință Marea Neagră
 ROMÂNIA

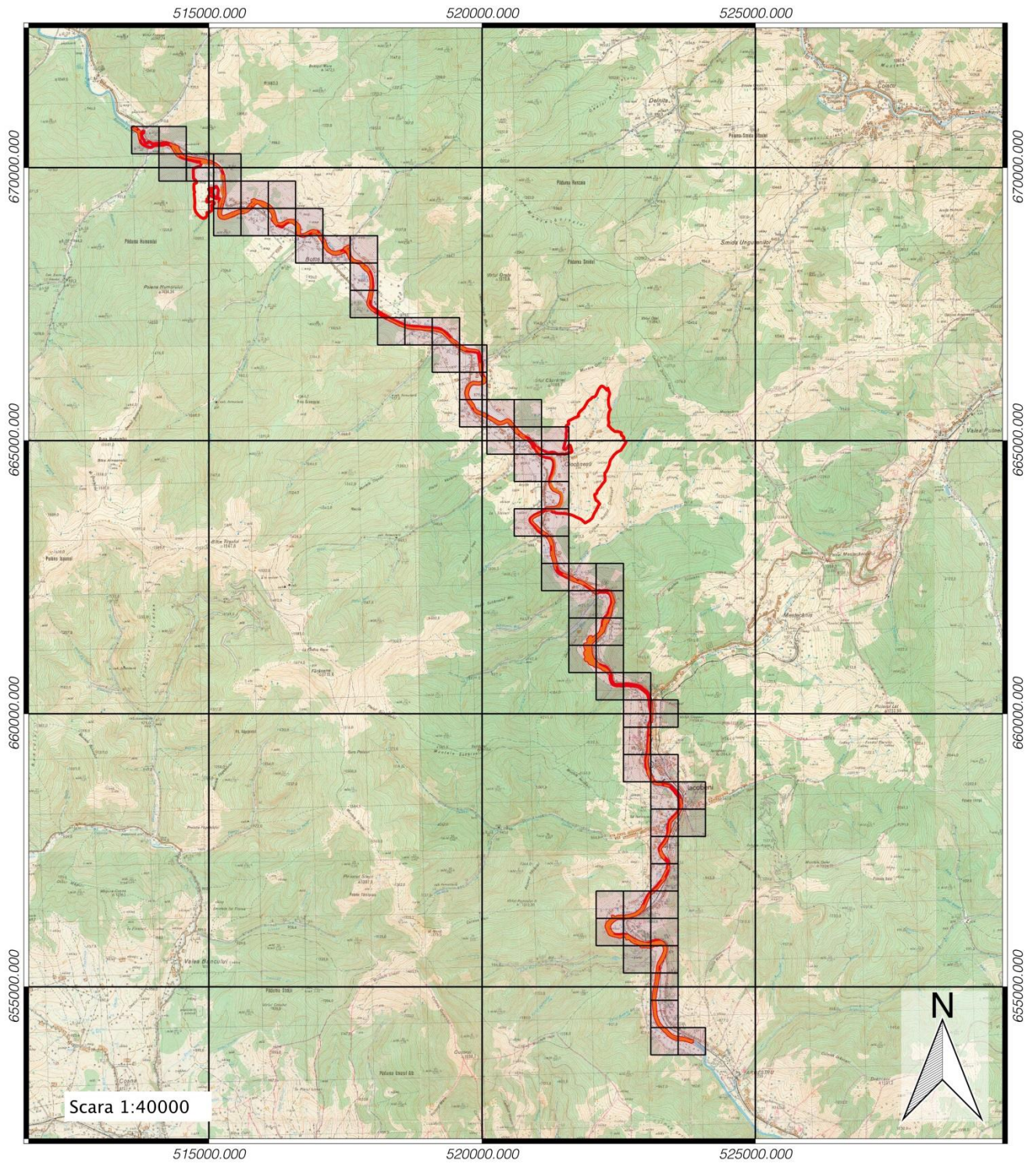
Scara 1:90000

Legenda

- Limita ROSCI0010 Bistrița Aurie
- Habitatul 91E0*
- Presiunea A04

Anexa 20PH2

Harta de distribuție a presiunii A10.01 asupra habitatului 91E0* în cadrul ROSCI0010 Bistrița Aurie






Scara 1:40000

Proiecție Stereografică 1970
Plan de referință Marea Neagră
ROMÂNIA

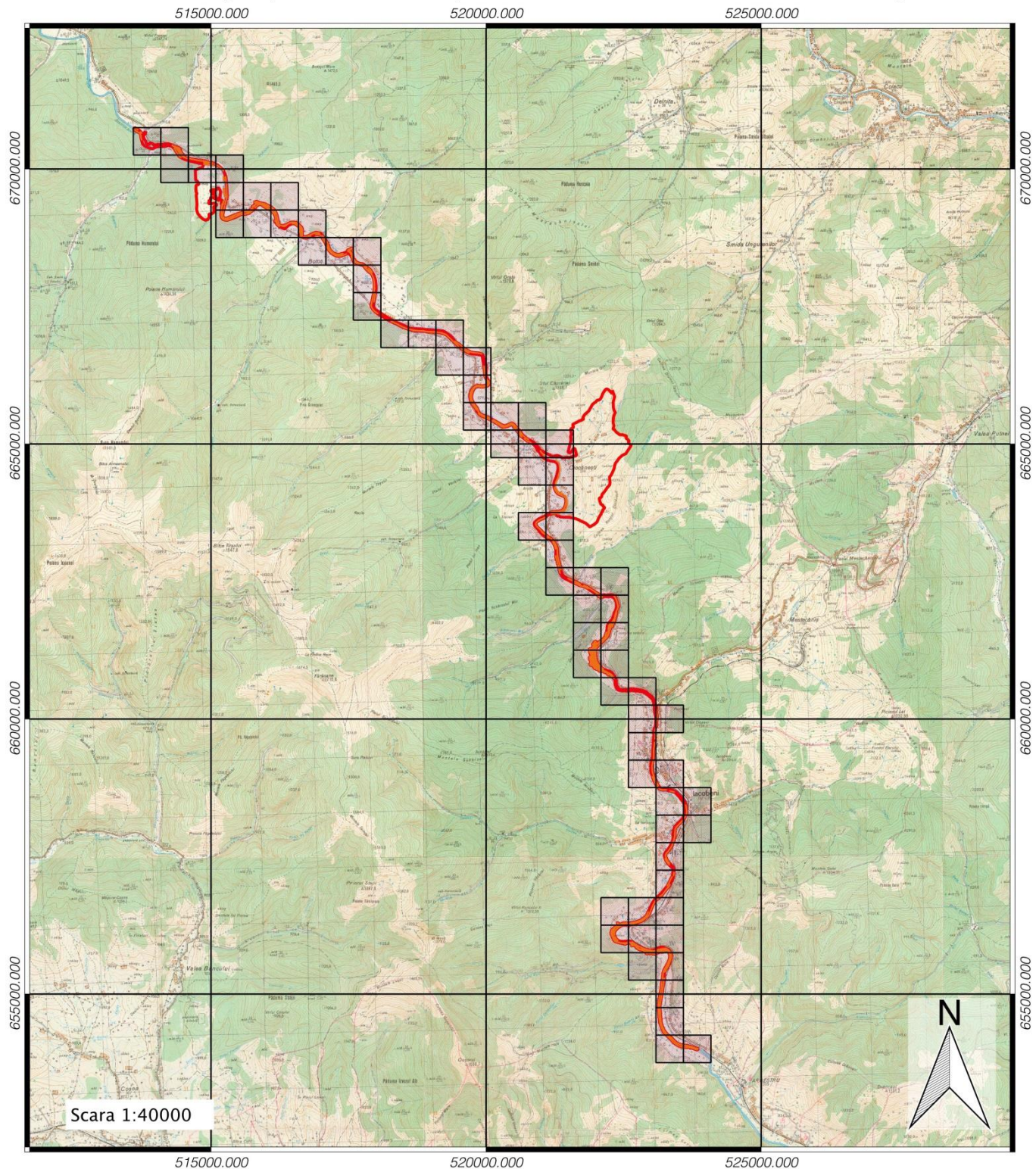
Scara 1:90000

Legenda

-  Limita ROSCI0010 Bistrița Aurie
-  Habitatul 91E0*
-  Presiune A10.01



Anexa 20PH3
Harta de distribuție a presiunii D01.02 asupra habitatului 91E0* în cadrul ROSCI0010 Bistrița Aurie






Scara 1:40000

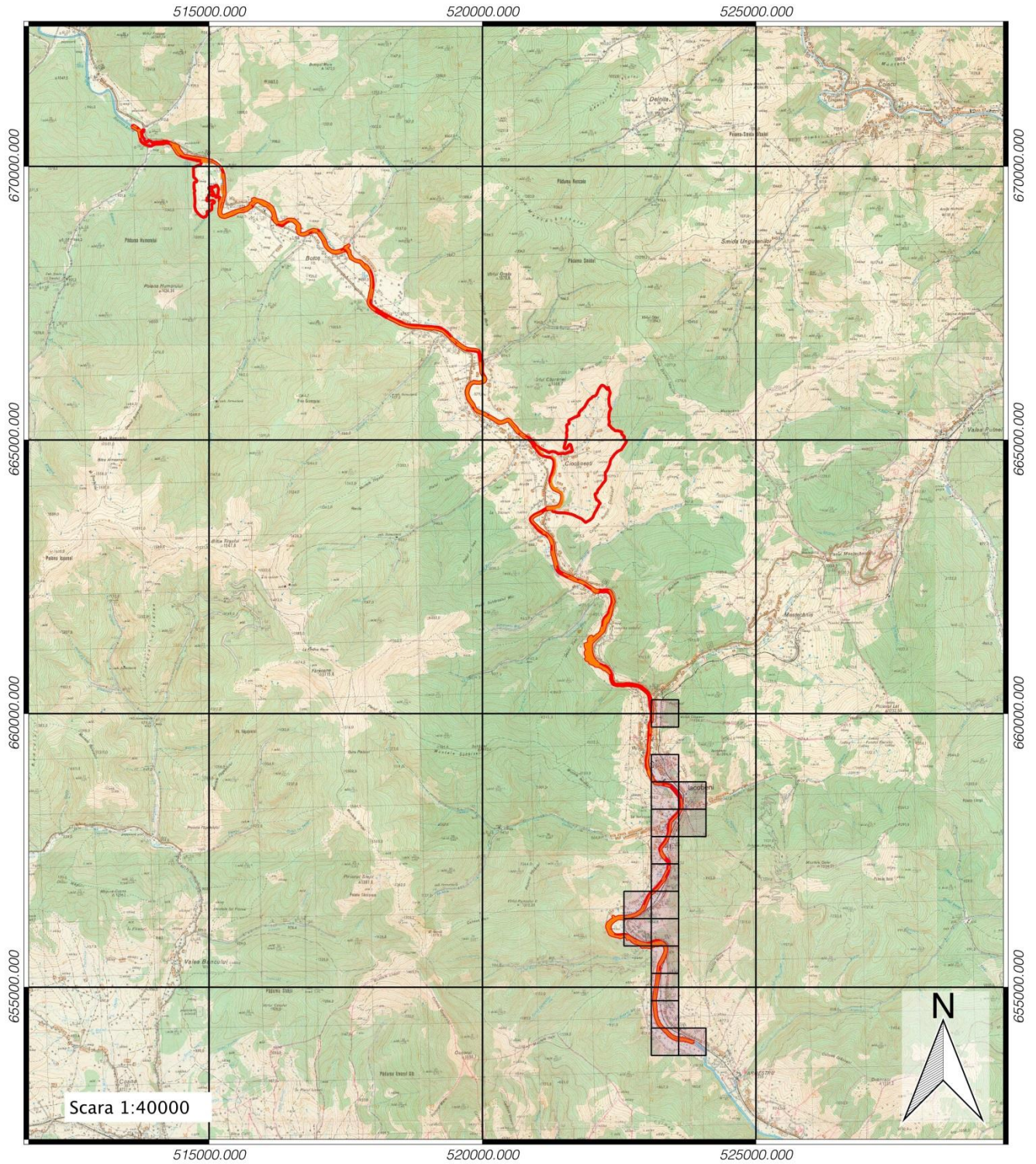
Proiecție Stereografică 1970
Plan de referință Marea Neagră
ROMÂNIA

Scara 1:90000

Legenda

-  Limita ROSCI0010 Bistrița Aurie
-  Habitatul 91E0*
-  Presiune D01.02

Anexa 20PH4
Harta de distribuție a presiunii D01.04 asupra habitatului 91E0* în cadrul ROSCI0010 Bistrița Aurie



Scara 1:40000

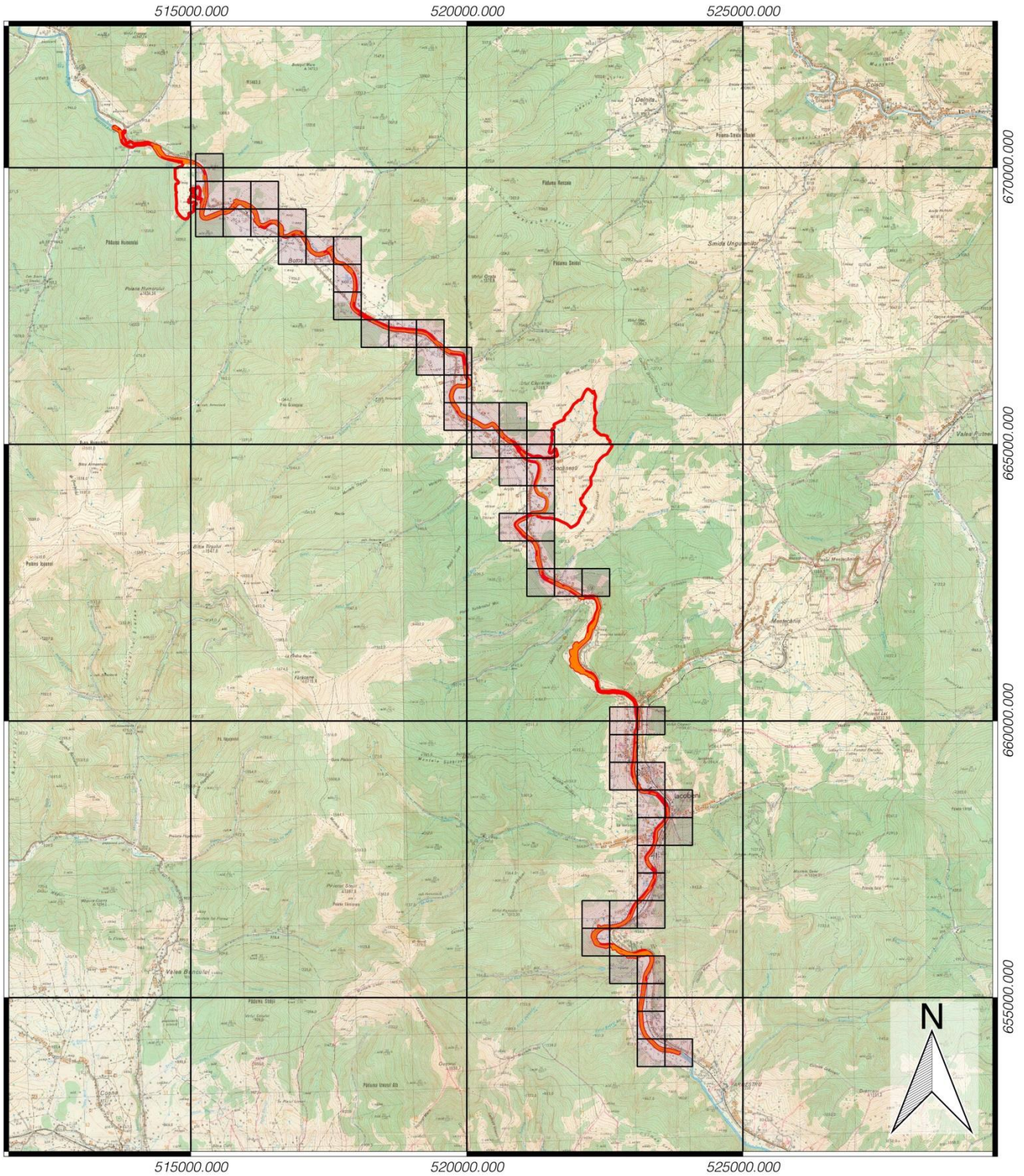
Proiecție Stereografică 1970
 Plan de referință Marea Neagră
 ROMANIA

Scara 1:90000

Legenda

- Limita ROSCI0010 Bistrița Aurie
- Habitatul 91E0*
- Presiunea D01.04

Anexa 20PH5
Harta de distribuție a presiunii E01 asupra habitatului 91E0* în cadrul ROSCI0010 Bistrița Aurie



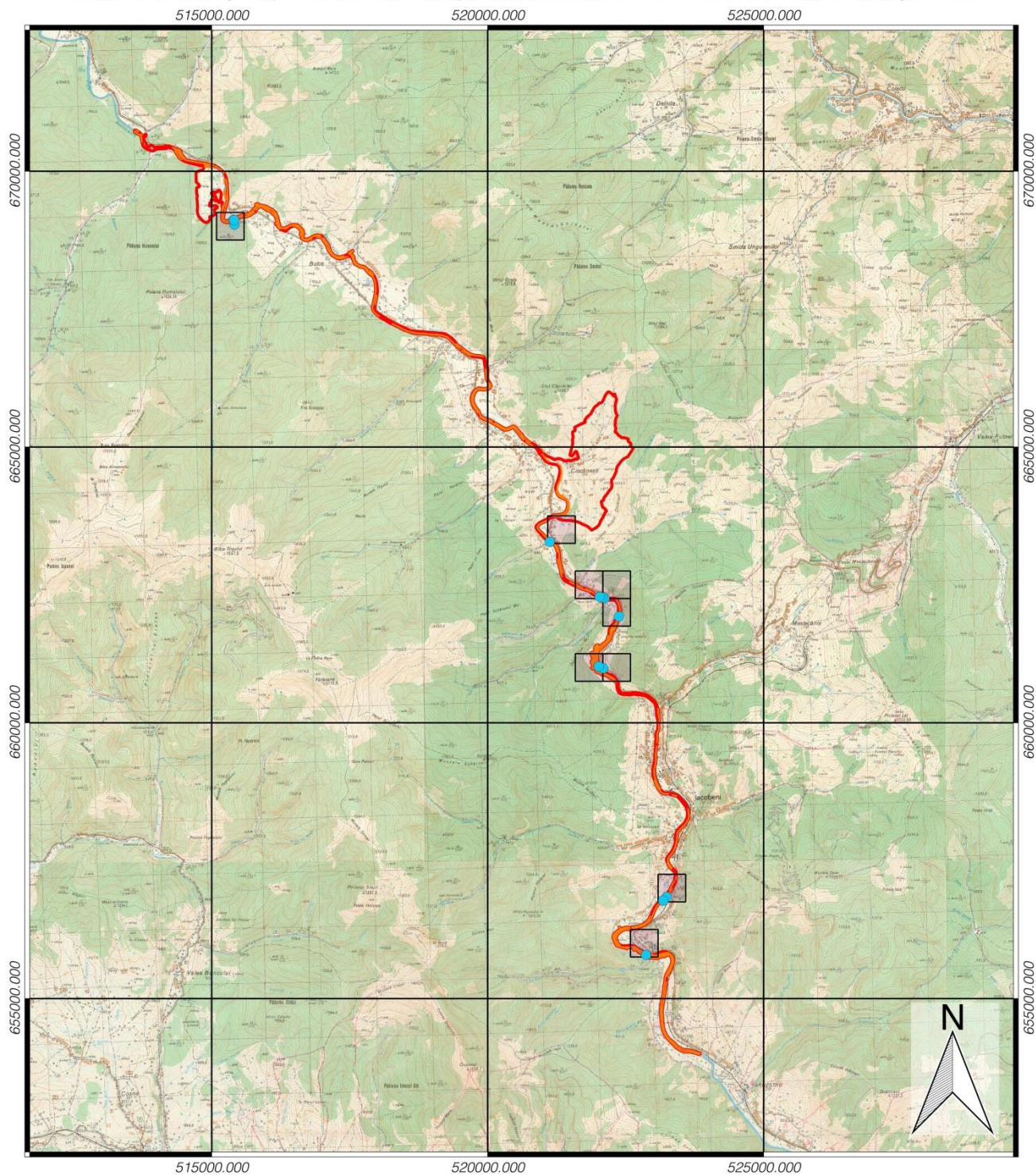
Proiecție Stereografică 1970
 Plan de referință Marea Neagră
 ROMÂNIA

Scara 1:90000

Legenda

- Limita ROSCI0010 Bistrița Aurie
- Habitatul 91E0*
- Presiunea E01

Anexa 20PH6
Harta de distribuție a presiunii E03.01 asupra habitatului 91E0* în cadrul ROSCI0010 Bistrița Aurie



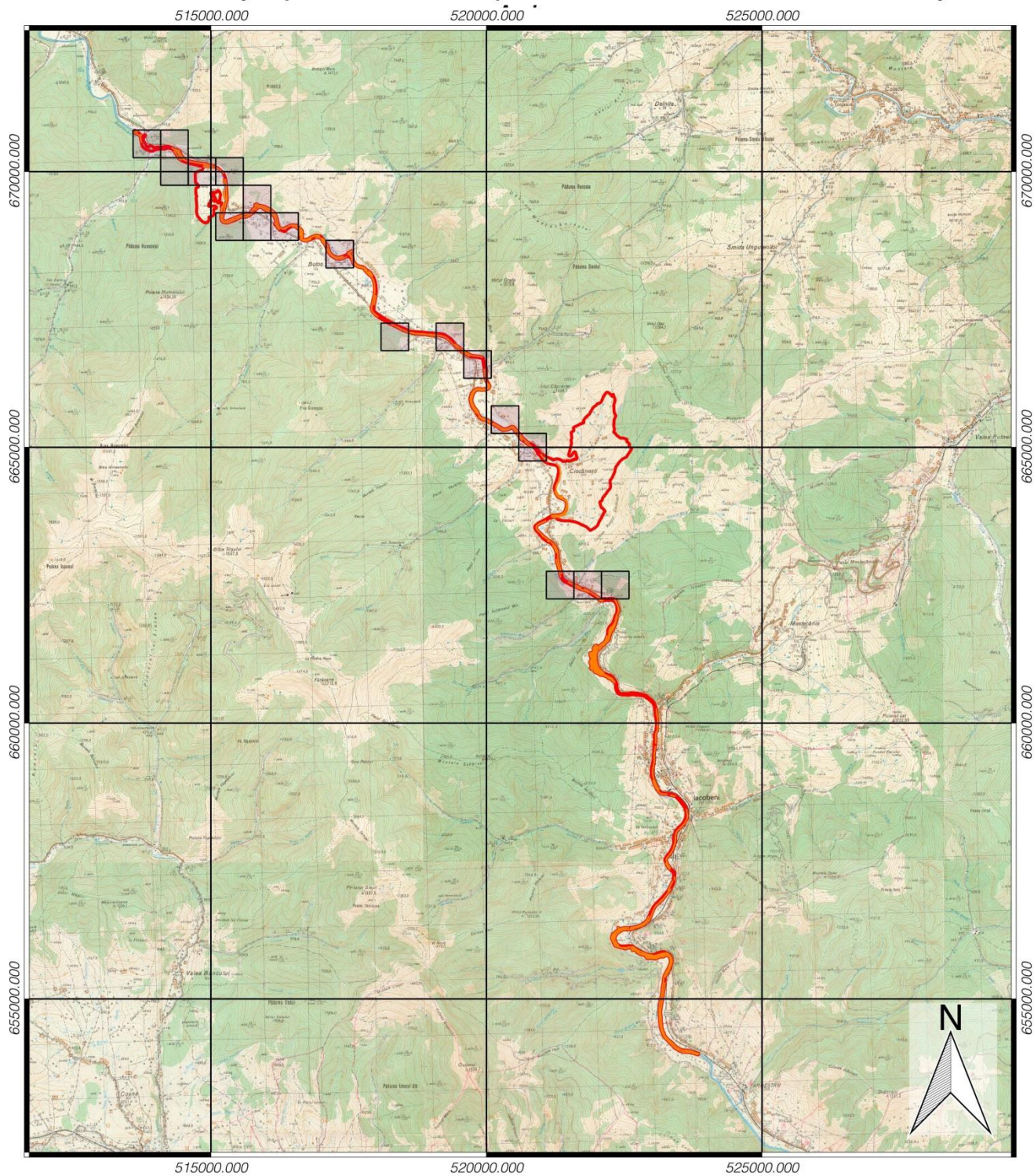
Proiecție Stereografică 1970
 Plan de referință Marea Neagră
 ROMÂNIA

Scara 1:90000

Legenda

- Limita ROSCI0010 Bistrița Aurie
- Habitatul 91E0*
- Presiunea E03.01

Anexa 20PH7
Harta de distribuție a presiunii J02.12.02 asupra habitatului 91E0* în cadrul ROSCI0010 Bistrița



Proiecție Stereografică 1970
 Plan de referință Marea Neagră
 ROMANIA

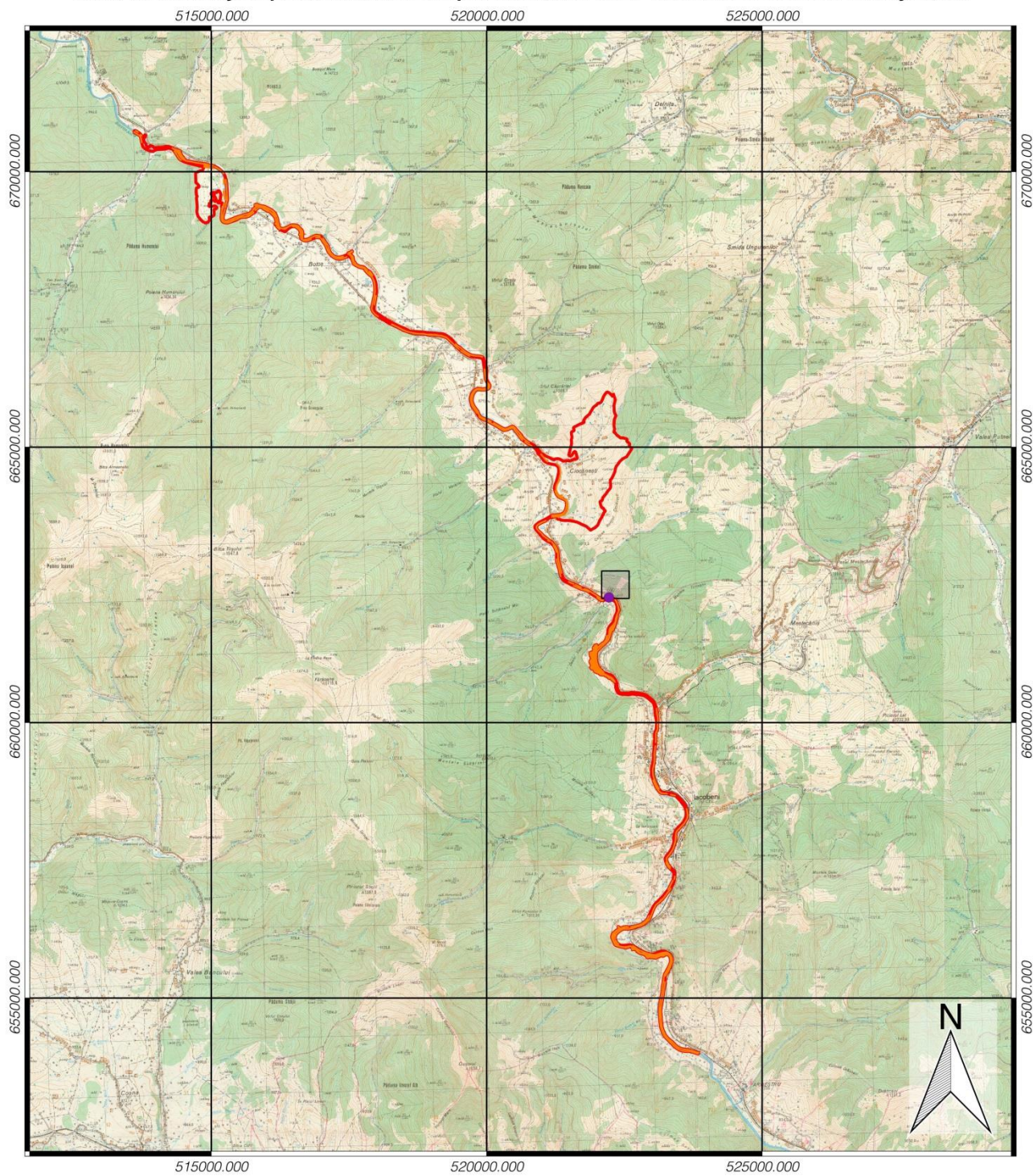
Scara 1:90000

Legenda

- Limita ROSCI0010 Bistrița Aurie
- Habitatul 91E0*
- Presiunea J02.12.02



Anexa 20PH8
Harta de distribuție a presiunii K01.01 asupra habitatului 91E0* în cadrul ROSCI0010 Bistrița Aurie



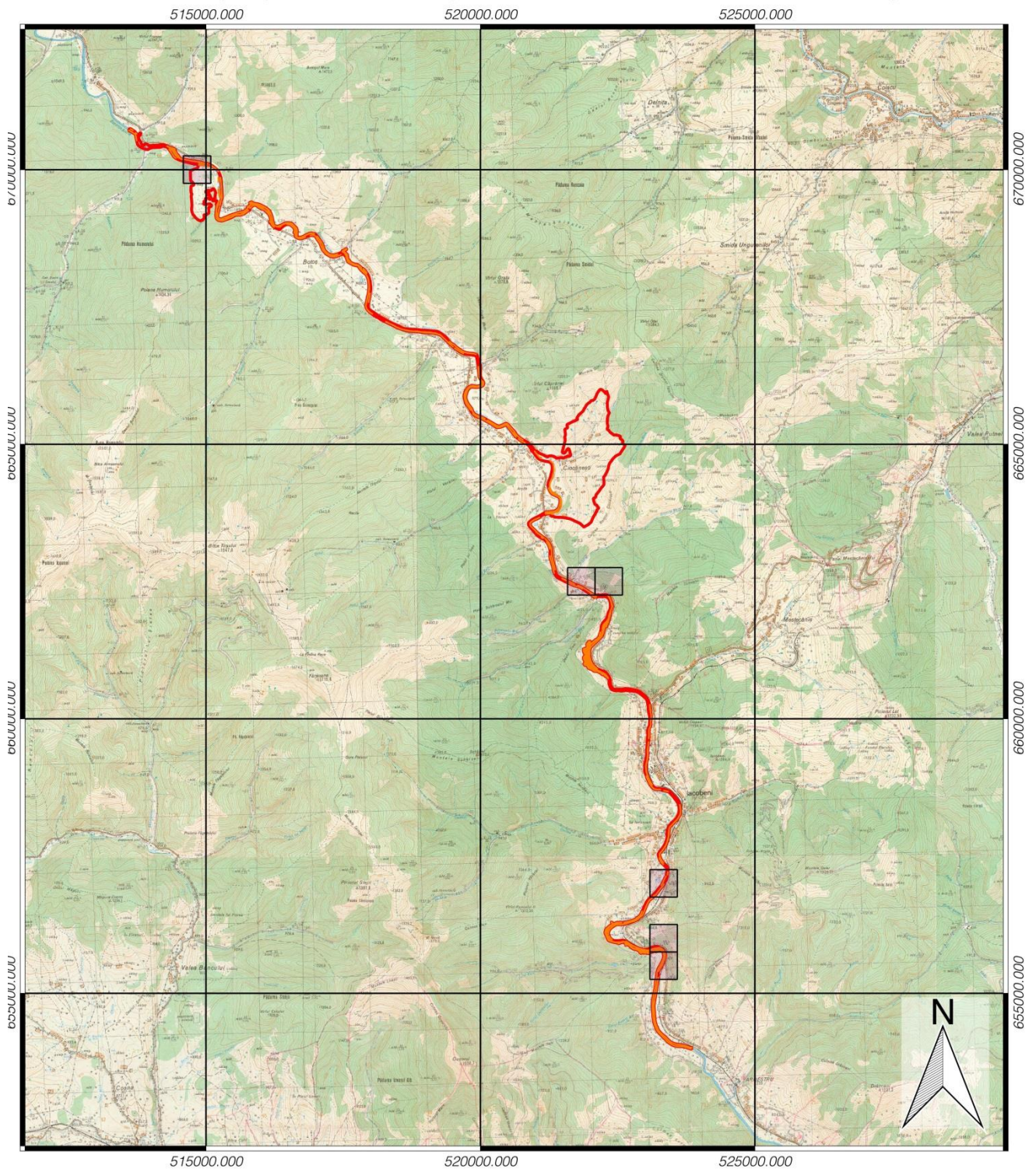
Proiecție Stereografică 1970
 Plan de referință Marea Neagră
 ROMÂNIA

Scara 1:90000

Legenda

- Limita ROSCI0010 Bistrița Aurie
- Habitatul 91E0*
- Presiunea K01.01

Anexa 20PH9
Harta de distribuție a presiunii K01.01 asupra habitatului 91E0* în cadrul ROSCI0010 Bistrița Aurie



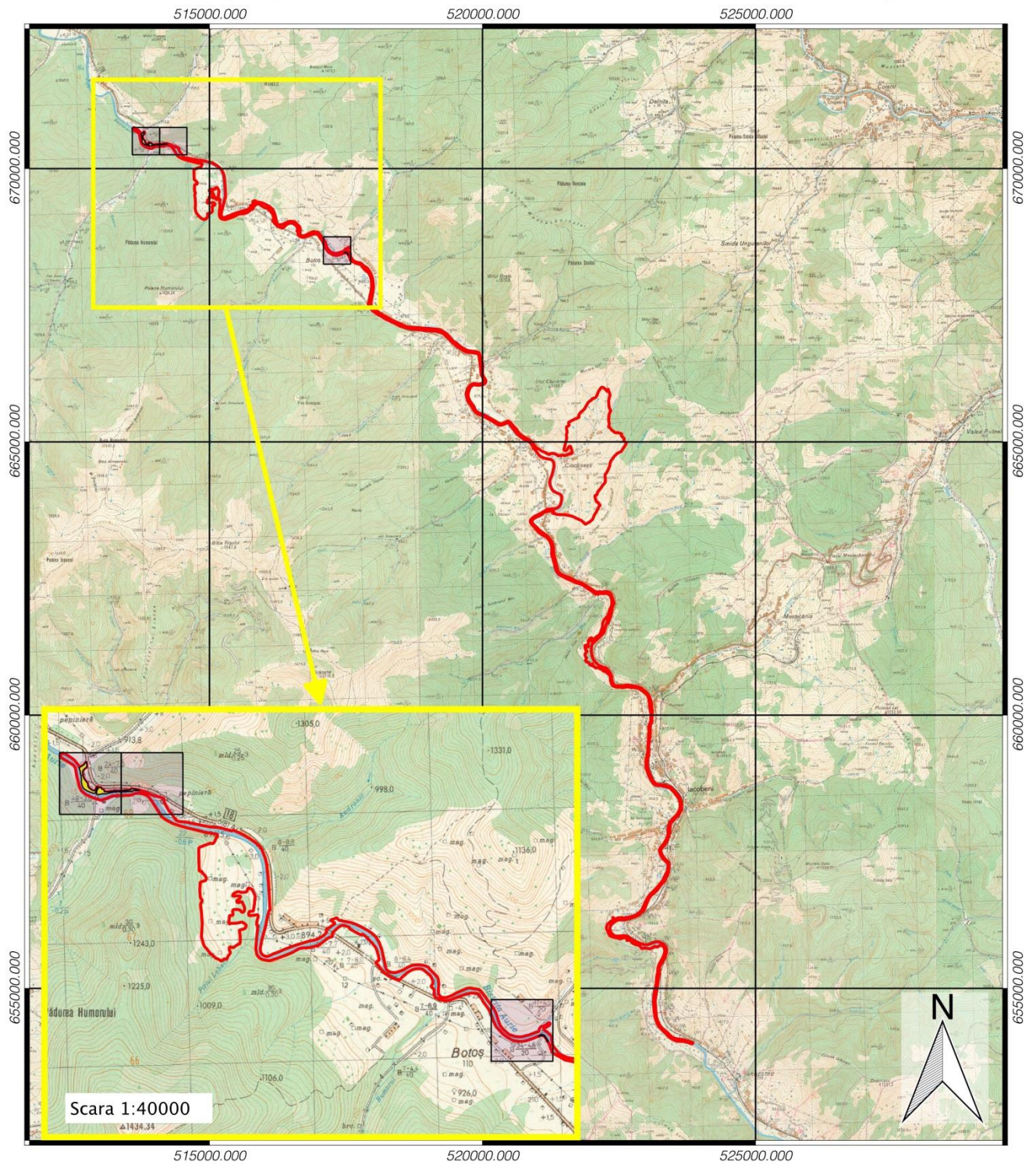
Proiecție Stereografică 1970
 Plan de referință Marea Neagră
 ROMÂNIA

Scara 1:90000

Legenda

- Limita ROSCI0010 Bistrița Aurie
- Habitatul 91E0*
- Presiunea K04.01

Anexa 20PH10
Harta de distribuție a presiunii A10.01 asupra habitatului 3240 în cadrul ROSCI0010 Bistrița Aurie



Scara 1:40000

Proiecție Stereografică 1970
 Plan de referință Marea Neagră
 ROMÂNIA

Scara 1:90000

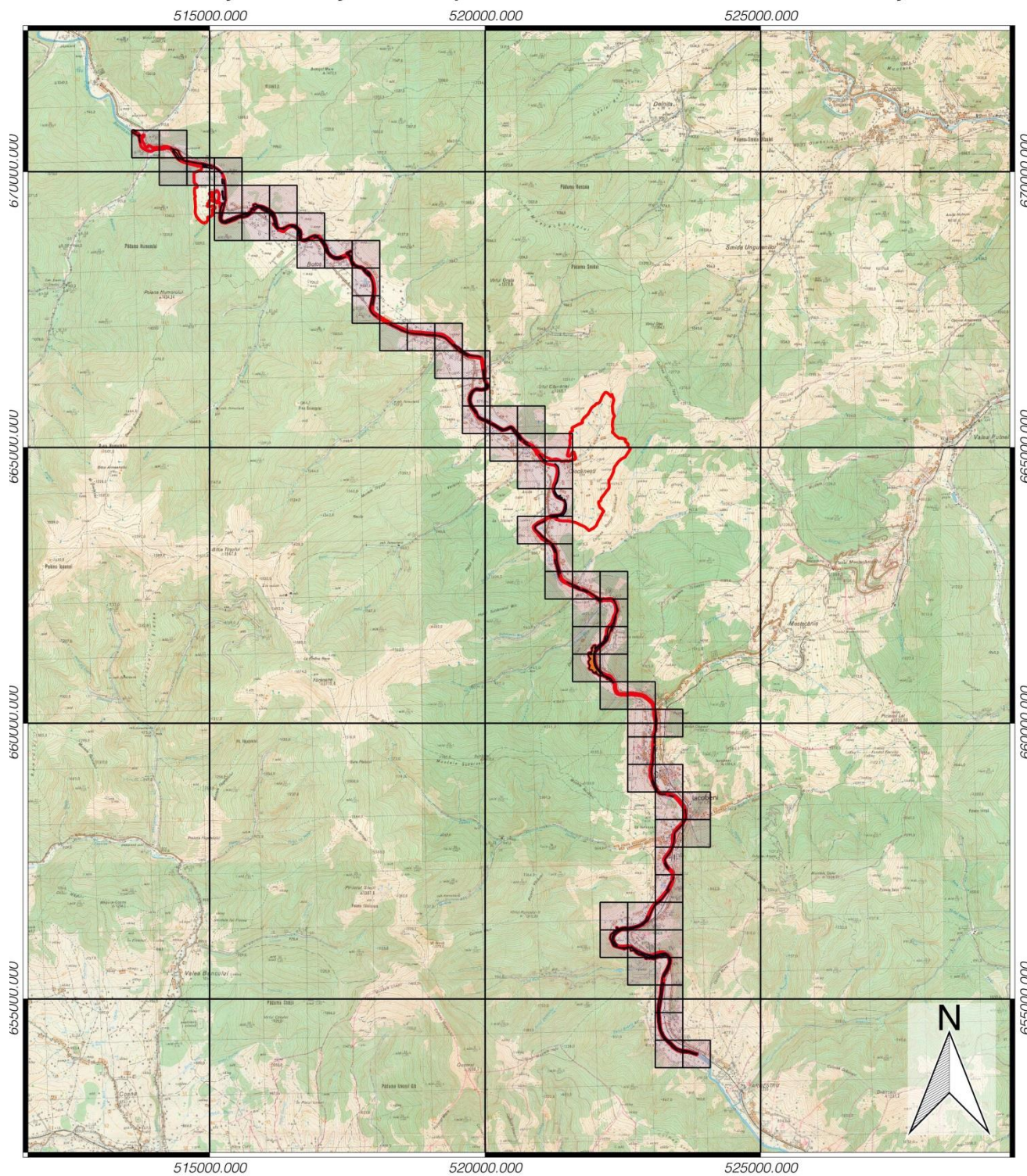
Legenda

- Limita ROSCI0010 Bistrița Aurie
- Habitatul 3240
- Presiunea A10.01

Anexa 21 la Planul de management Hărțile amenințărilor asupra habitatelor

Anexa 21AH1

Harta de distribuție a amenințării M01 asupra habitatului 91E0* în cadrul ROSCI0010 Bistrița Aurie



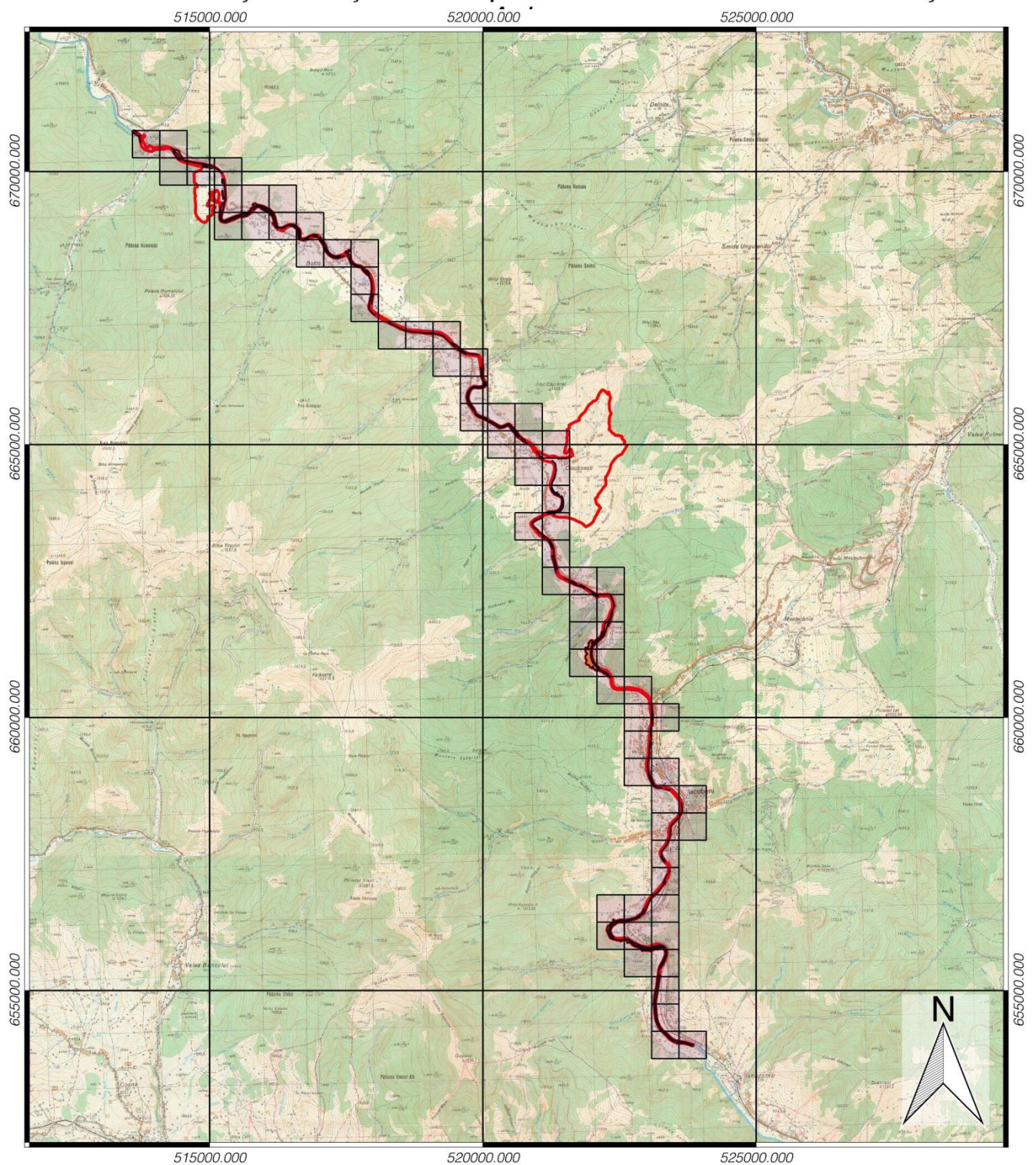
Proiecție Stereografică 1970
Plan de referință Marea Neagră
ROMANIA

Scara 1:90000

Legenda

- Limita ROSCI0010 Bistrița Aurie
- Habitatul 91E0*
- Amenințarea M01

Anexa 21AH2
Harta de distribuție a amenințării J03.01 asupra habitatului 91E0* în cadrul ROSCI0010 Bistrița



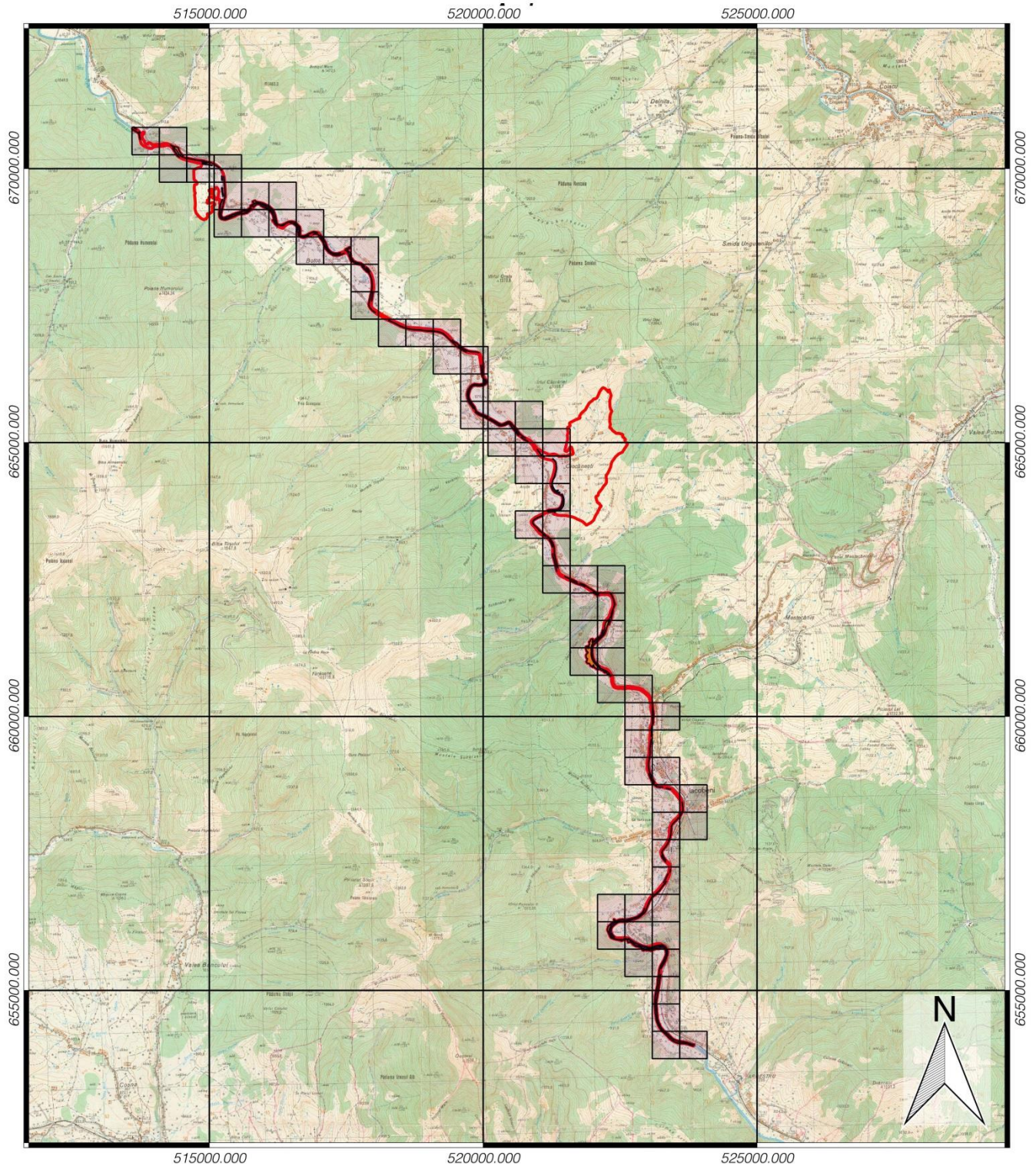
Proiecție Stereografică 1970
 Plan de referință Marea Neagră
 ROMANIA

Scara 1:90000

Legenda

- Limita ROSCI0010 Bistrița Aurie
- Habitatul 91E0*
- Amenințarea J03.01

Anexa 21AH3
Harta de distribuție a amenințării A10.01 asupra habitatului 91E0* în cadrul ROSCI0010 Bistrița



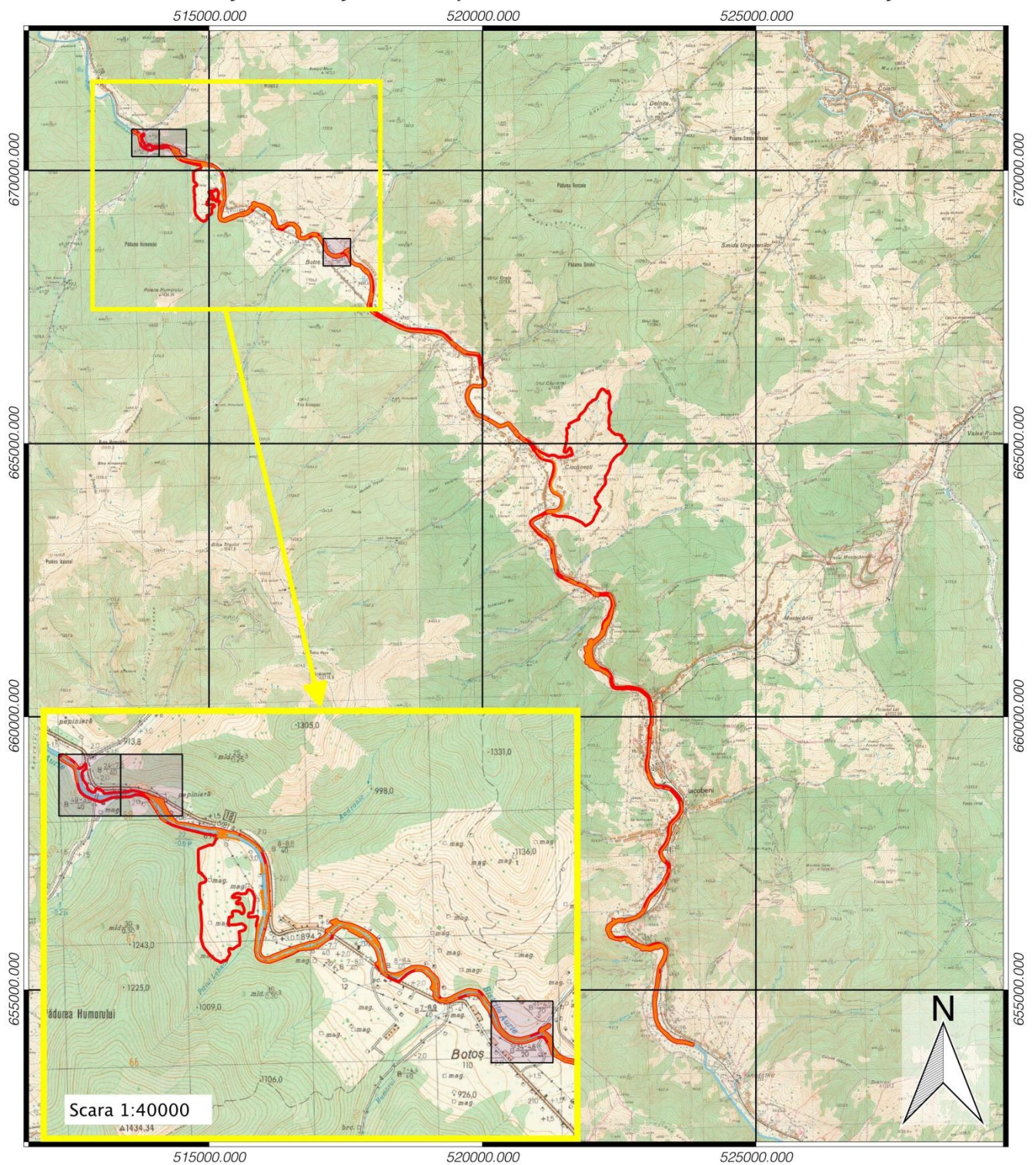
Proiecție Stereografică 1970
 Plan de referință Marea Neagră
 ROMANIA

Scara 1:90000

Legenda

- Limita ROSCI0010 Bistrița Aurie
- Habitatul 91E0*
- Amenințarea A10.01

Anexa 21AH4
Harta de distribuție a amenințării M01 asupra habitatului 3240 în cadrul ROSCI0010 Bistrița Aurie



Scara 1:40000

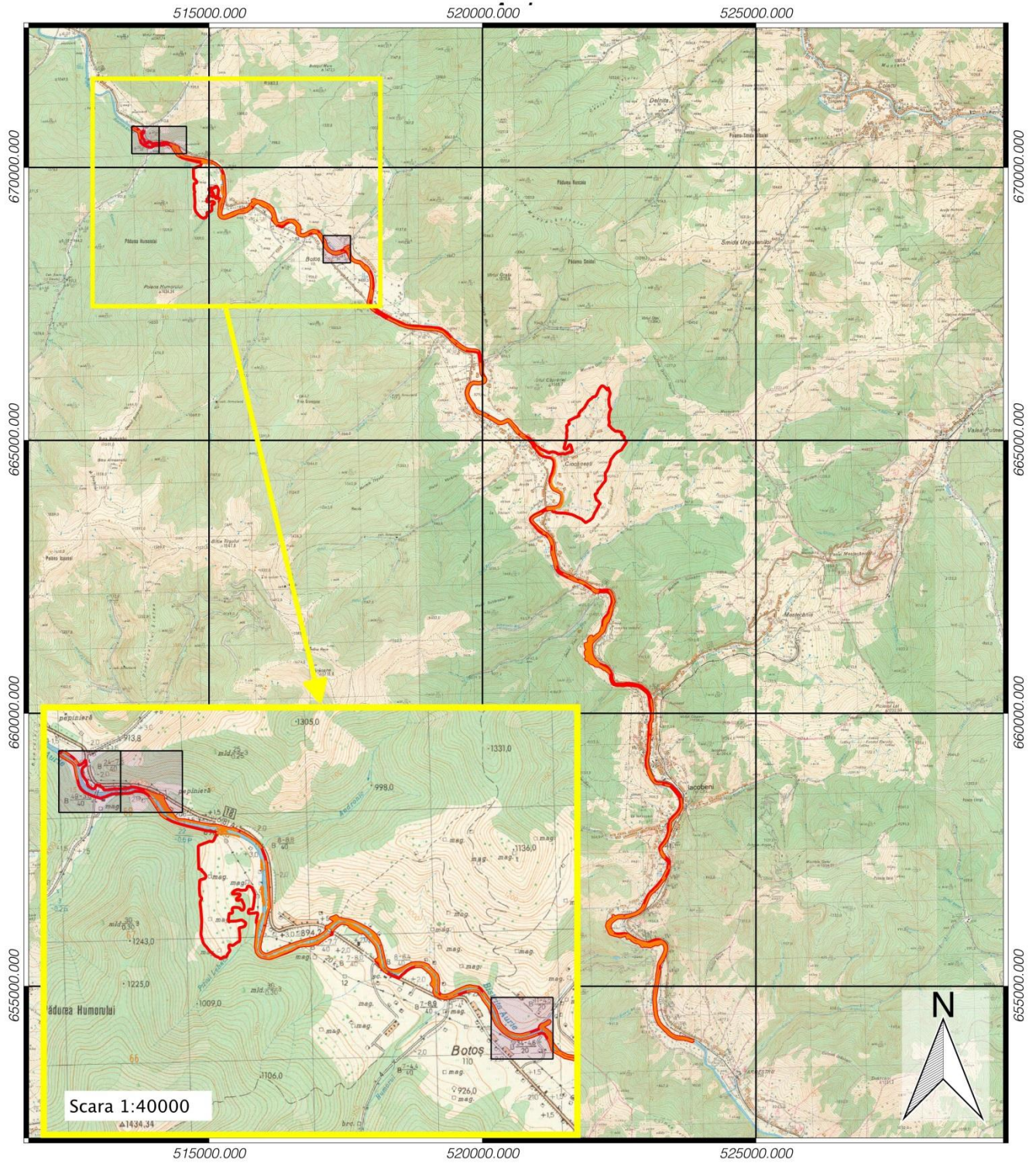
Proiecție Stereografică 1970
 Plan de referință Marea Neagră
 ROMANIA

Scara 1:90000

Legenda

- Limita ROSCI0010 Bistrița Aurie
- Habitatul 3240
- Amenințarea M01

Anexa 21AH5
Harta de distribuție a amenințării M02.01 asupra habitatului 3240 în cadrul ROSCI0010 Bistrița



Scara 1:40000

Proiecție Stereografică 1970
 Plan de referință Marea Neagră
 ROMÂNIA

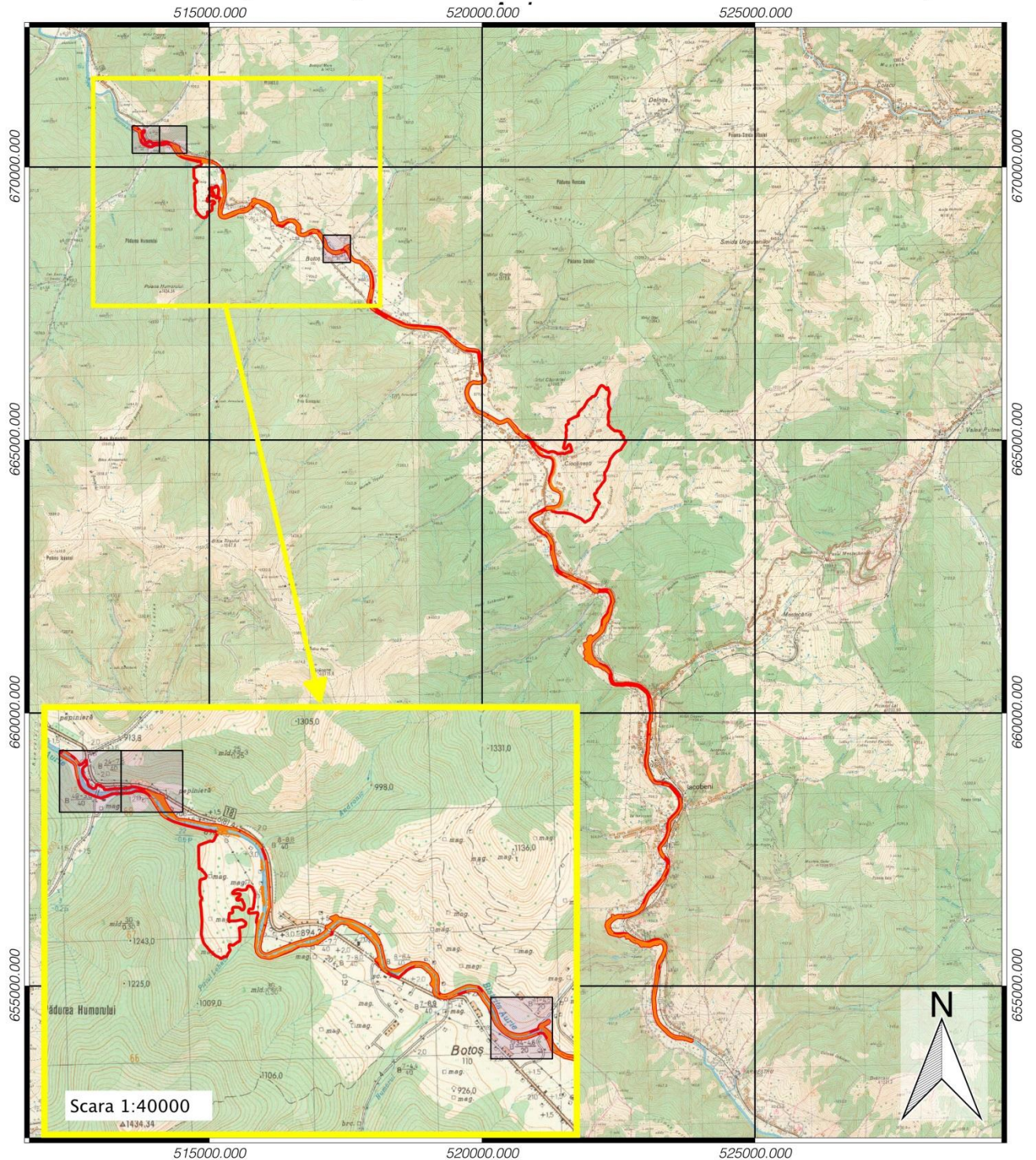
Scara 1:90000

Legenda

- Limita ROSCI0010 Bistrița Aurie
- Habitatul 3240
- Amenințarea M02.01



Anexa 21AH6
Harta de distribuție a amenințării A10.01 asupra habitatului 3240 în cadrul ROSCI0010 Bistrița



Scara 1:40000

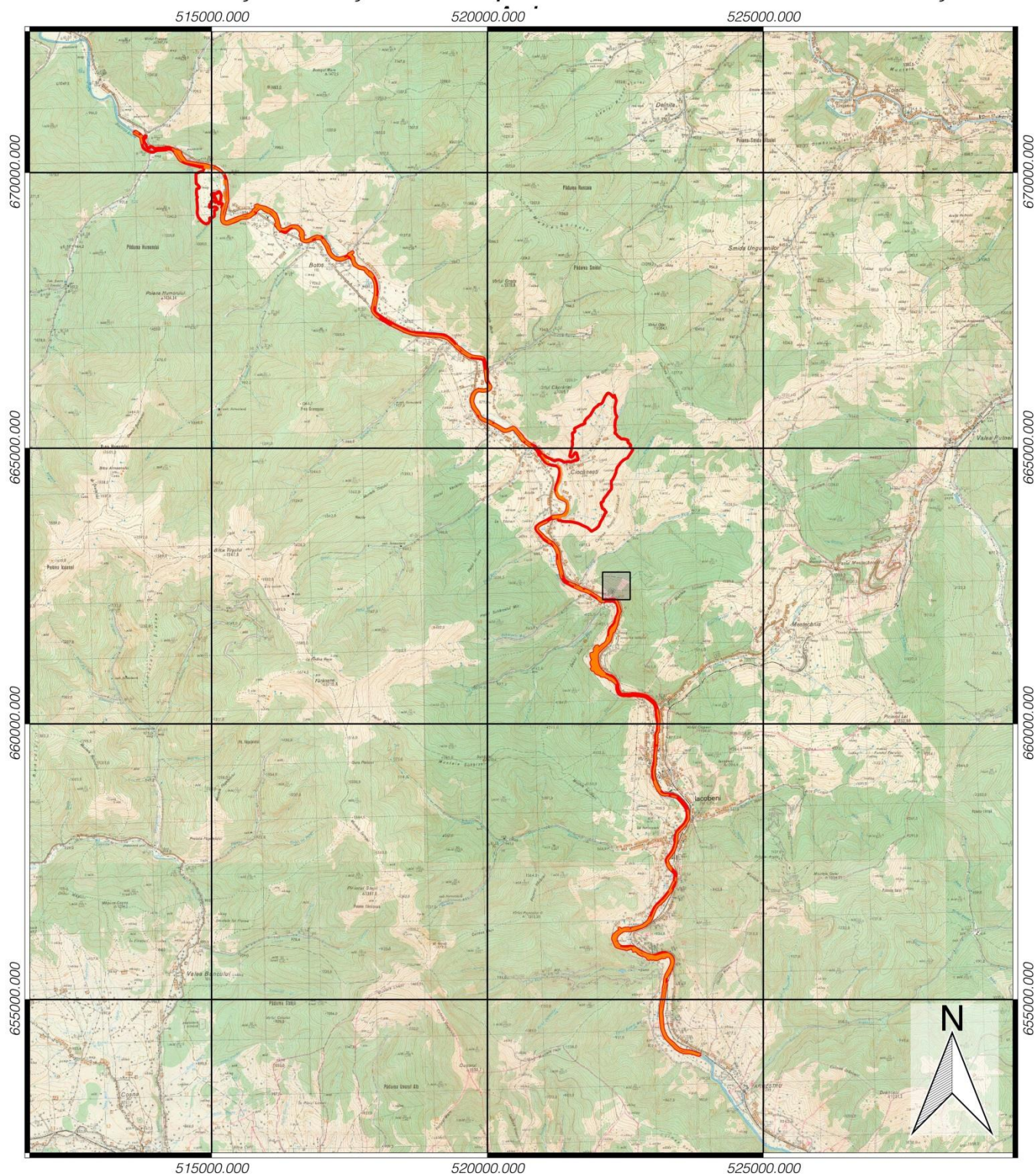
Proiecție Stereografică 1970
 Plan de referință Marea Neagră
 ROMÂNIA

Scara 1:90000

Legenda

- ▭ Limita ROSCI0010 Bistrița Aurie
- ▭ Habitatul 3240
- ▭ Amenințarea A10.01

Anexa 21AH7
Harta de distribuție a amenințării C01.01 asupra habitatului 91E0* în cadrul ROSCI0010 Bistrița



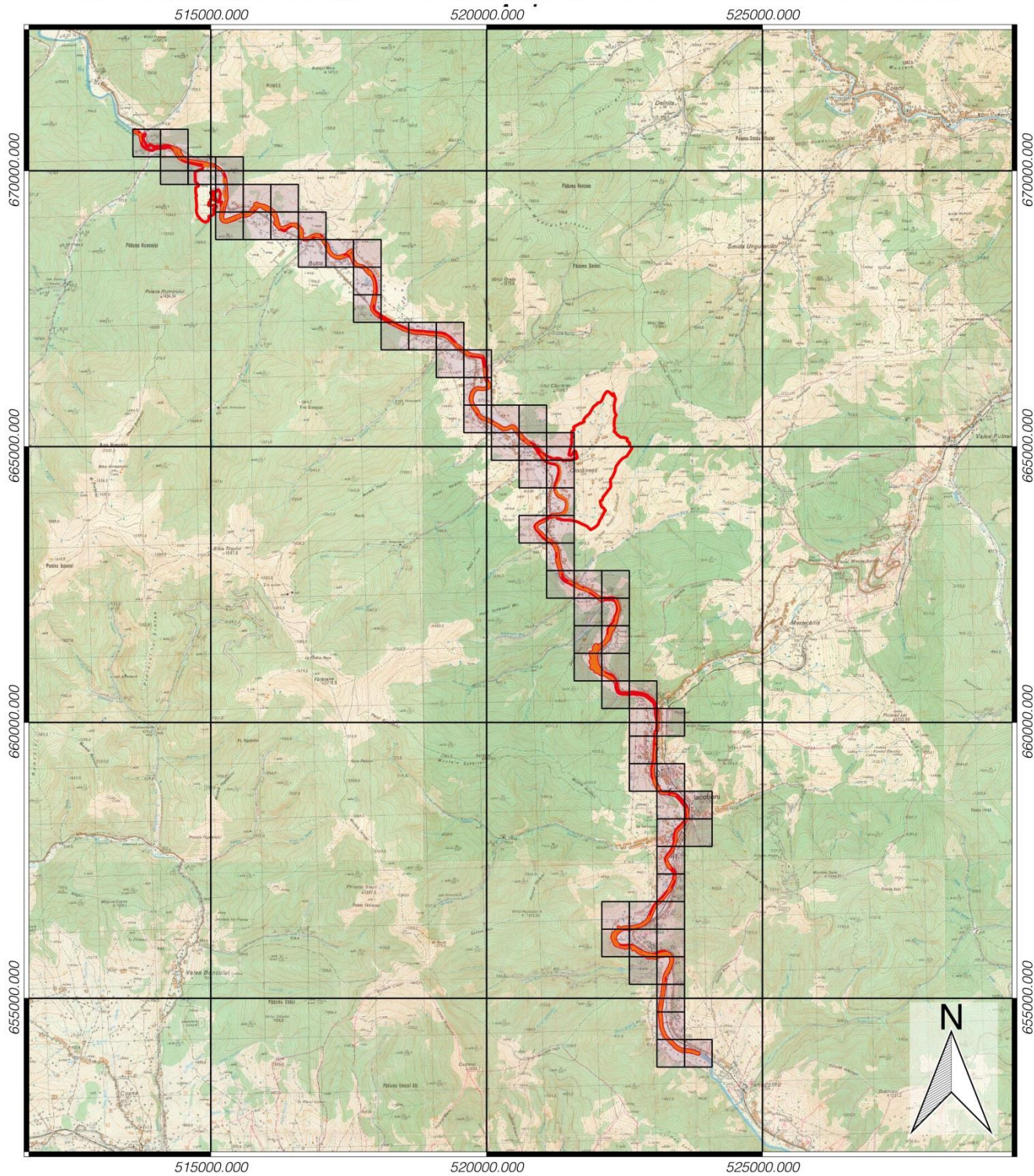
Proiecție Stereografică 1970
Plan de referință Marea Neagră
ROMÂNIA

Scara 1:90000

Legenda

-  Limita ROSCI0010 Bistrița Aurie
-  Habitatul 91E0*
-  Amenințarea C01.01

Anexa 21AH8
Harta de distribuție a amenințării J02.12.02 asupra habitatului 91E0* în cadrul ROSCI0010 Bistrița



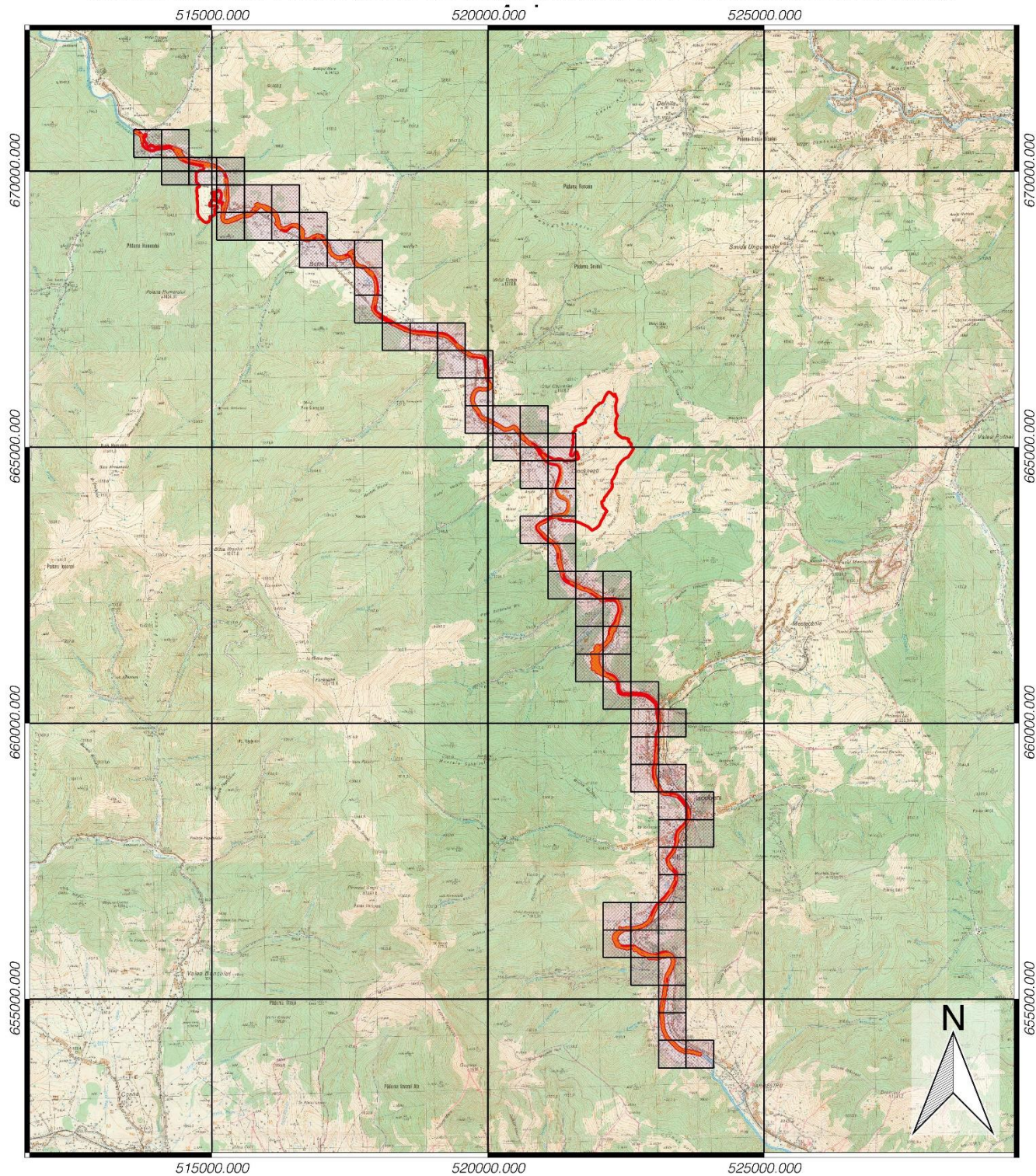
Proiecție Stereografică 1970
 Plan de referință Marea Neagră
 ROMÂNIA

Scara 1:90000

Legenda

- Limita ROSCI0010 Bistrița Aurie
- Habitatul 91E0*
- Amenințarea J02.12.02

Anexa 21AH9
Harta de distribuție a amenințării K04.01 asupra habitatului 91E0* în cadrul ROSCI0010 Bistrița



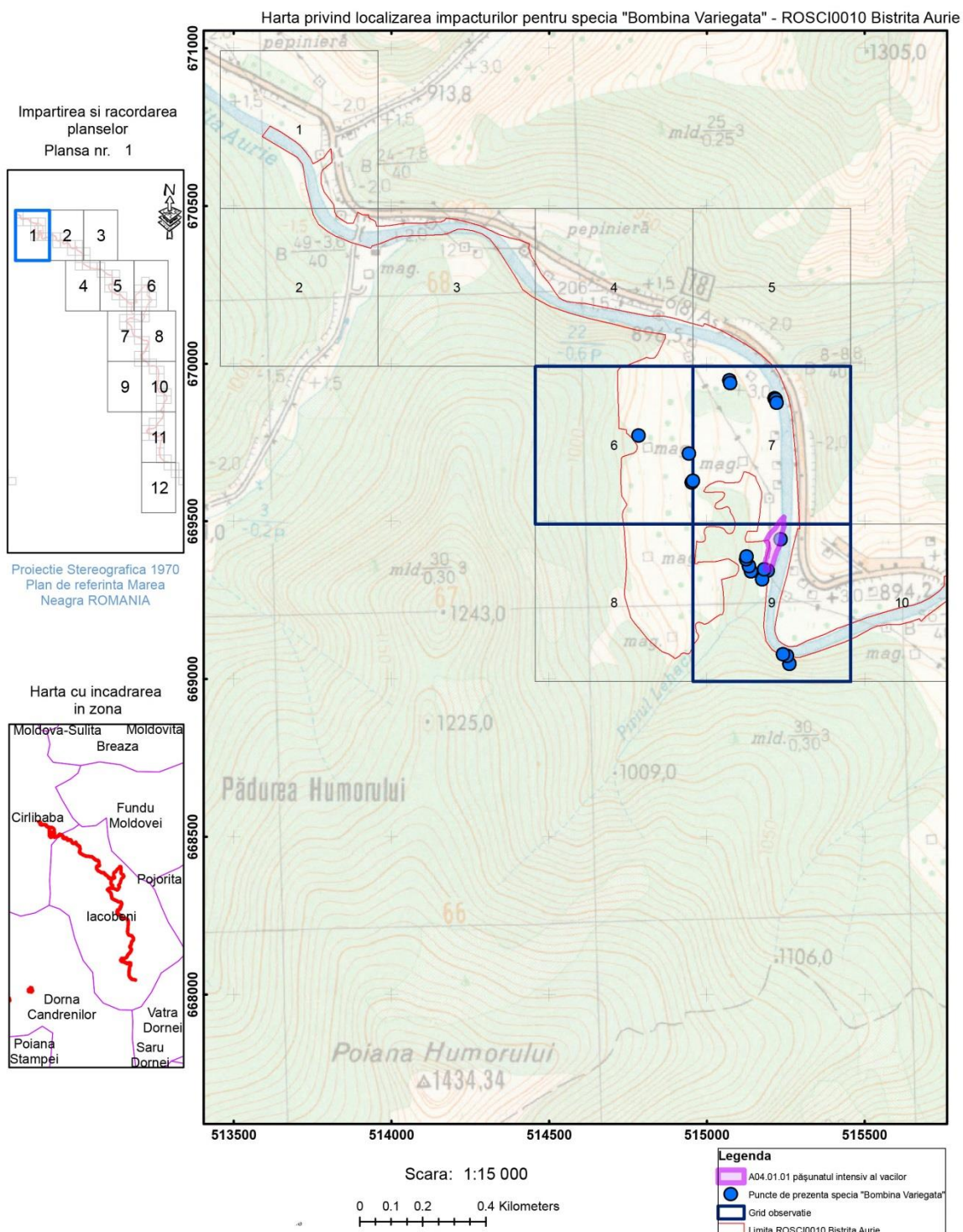
Proiecție Stereografică 1970
 Plan de referință Marea Neagră
 ROMANIA

Scara 1:90000

Legenda

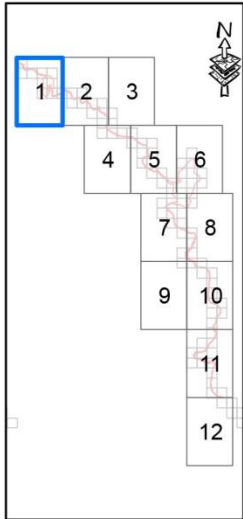
- Limita ROSCI0010 Bistrița Aurie
- Habitatul 91E0*
- Amenințarea K04.01

Anexa 22 la Planul de management Hărțile amenințărilor și presiunilor asupra speciilor



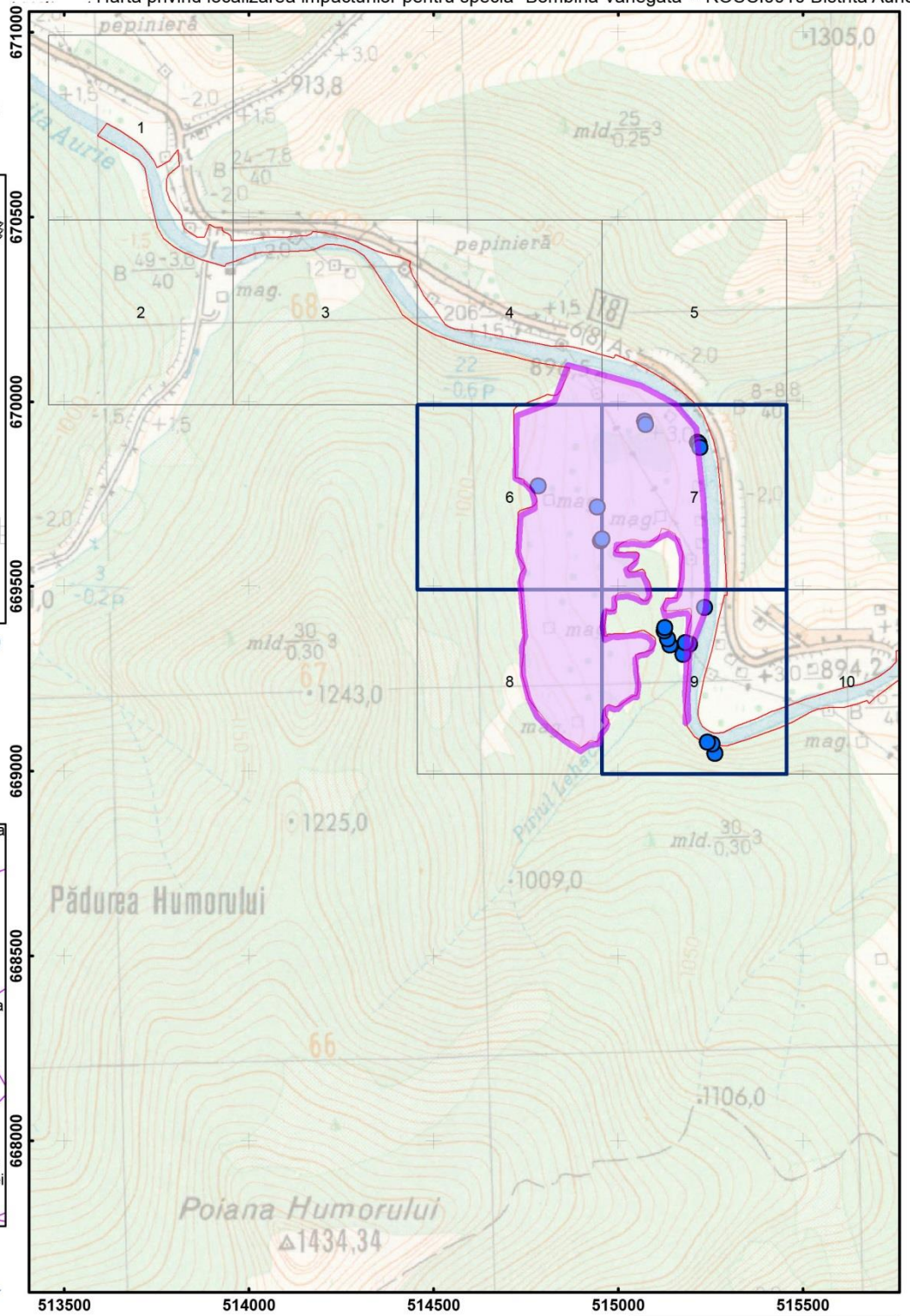
Harta privind localizarea impacturilor pentru specia "Bombina Variegata" - ROSCI0010 Bistrita Aurie

Impartirea si racordarea planșelor
Planșa nr. 1




Proiecție Stereografică 1970
Plan de referință Marea Neagră ROMANIA

Harta cu încadrarea în zona



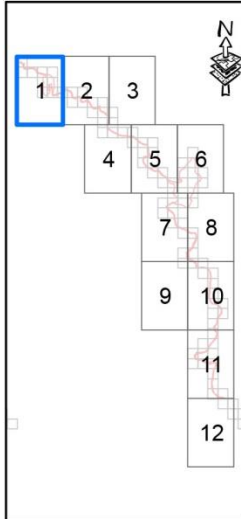
Scara: 1:15 000



Legenda	
	B02 Gestionarea și utilizarea pădurii și plantației
	Puncte de prezența specia "Bombina Variegata"
	Grid observație
	Limita ROSCI0010 Bistrita Aurie

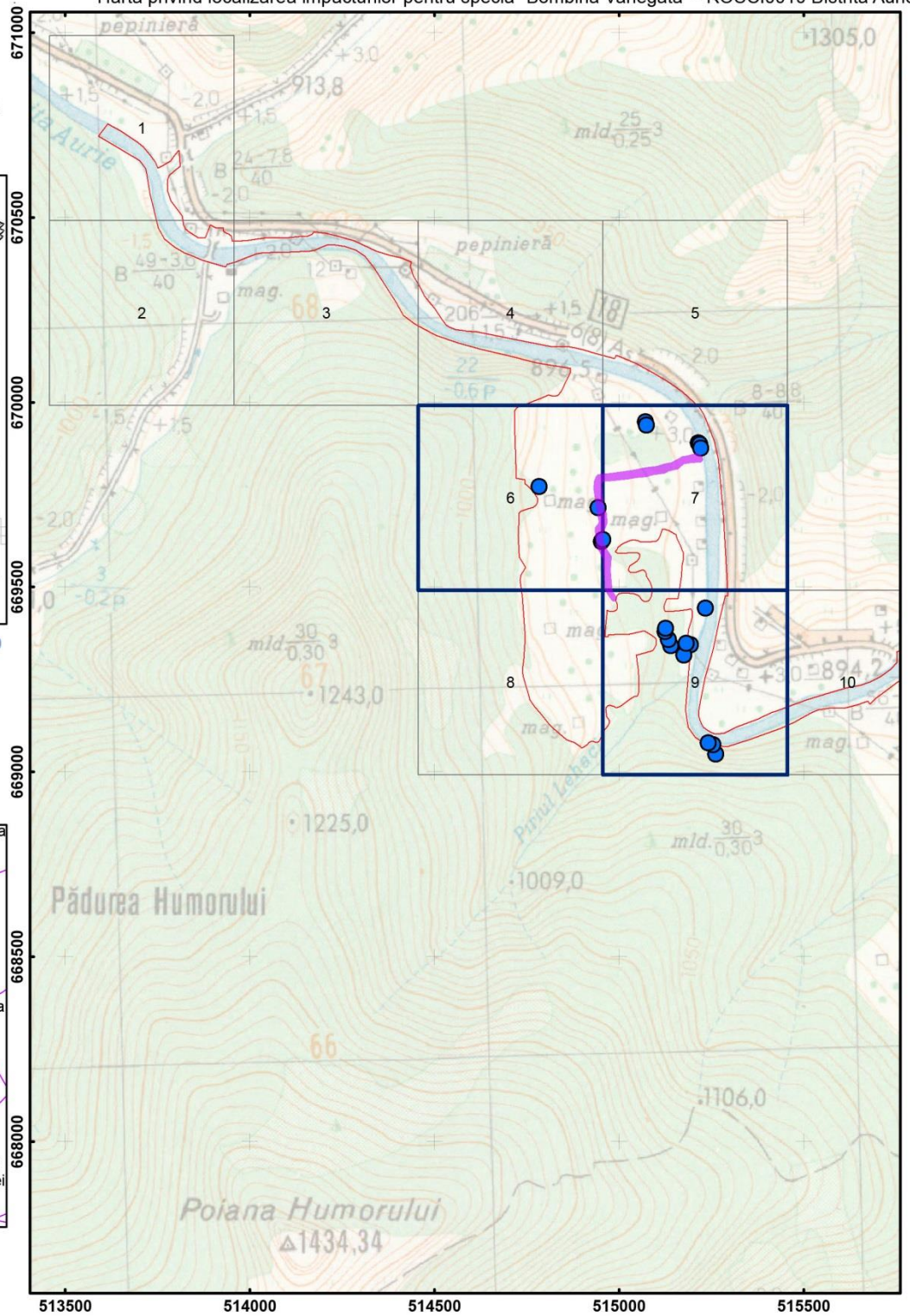
Harta privind localizarea impacturilor pentru specia "Bombina Variegata" - ROSCI0010 Bistrita Aurie

Impartirea si racordarea planșelor
Plansa nr. 1

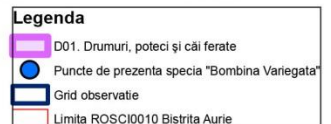



Proiecție Stereografică 1970
Plan de referință Marea Neagră ROMANIA

Harta cu încadrarea în zona

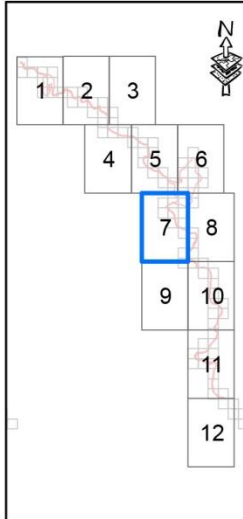


Scara: 1:15 000



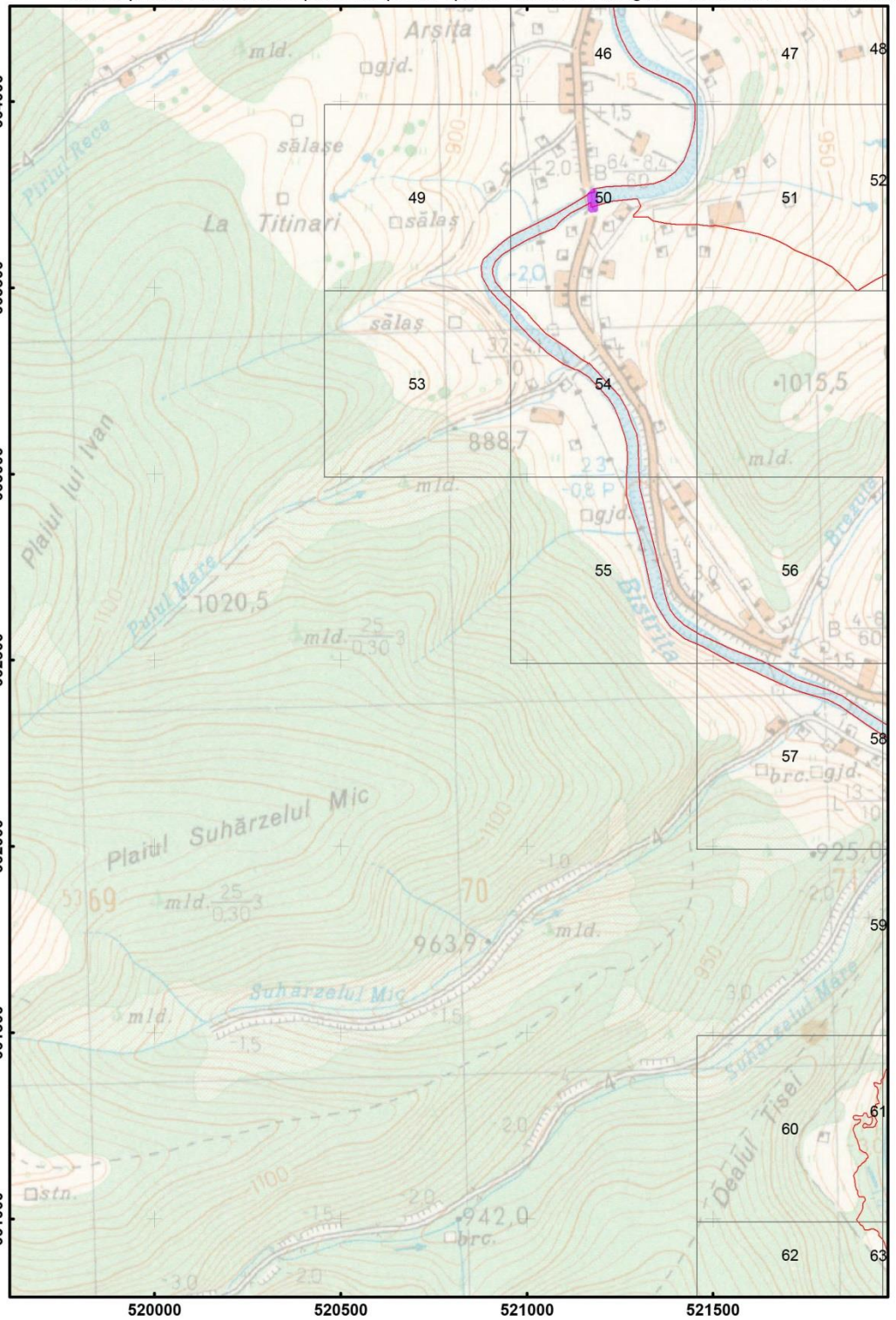
Harta privind localizarea impacturilor pentru specia "Bombina Variegata" - ROSCI0010 Bistrita Aurie

Impartirea si racordarea planșelor
Plansa nr. 7



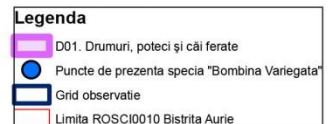
Proiecție Stereografică 1970
Plan de referință Marea Neagră ROMANIA

Harta cu încadrarea în zona



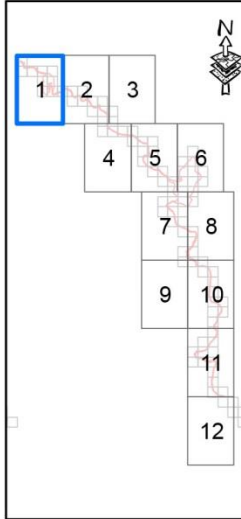
Scara: 1:15 000

0 0.125 0.25 0.5 Kilometers



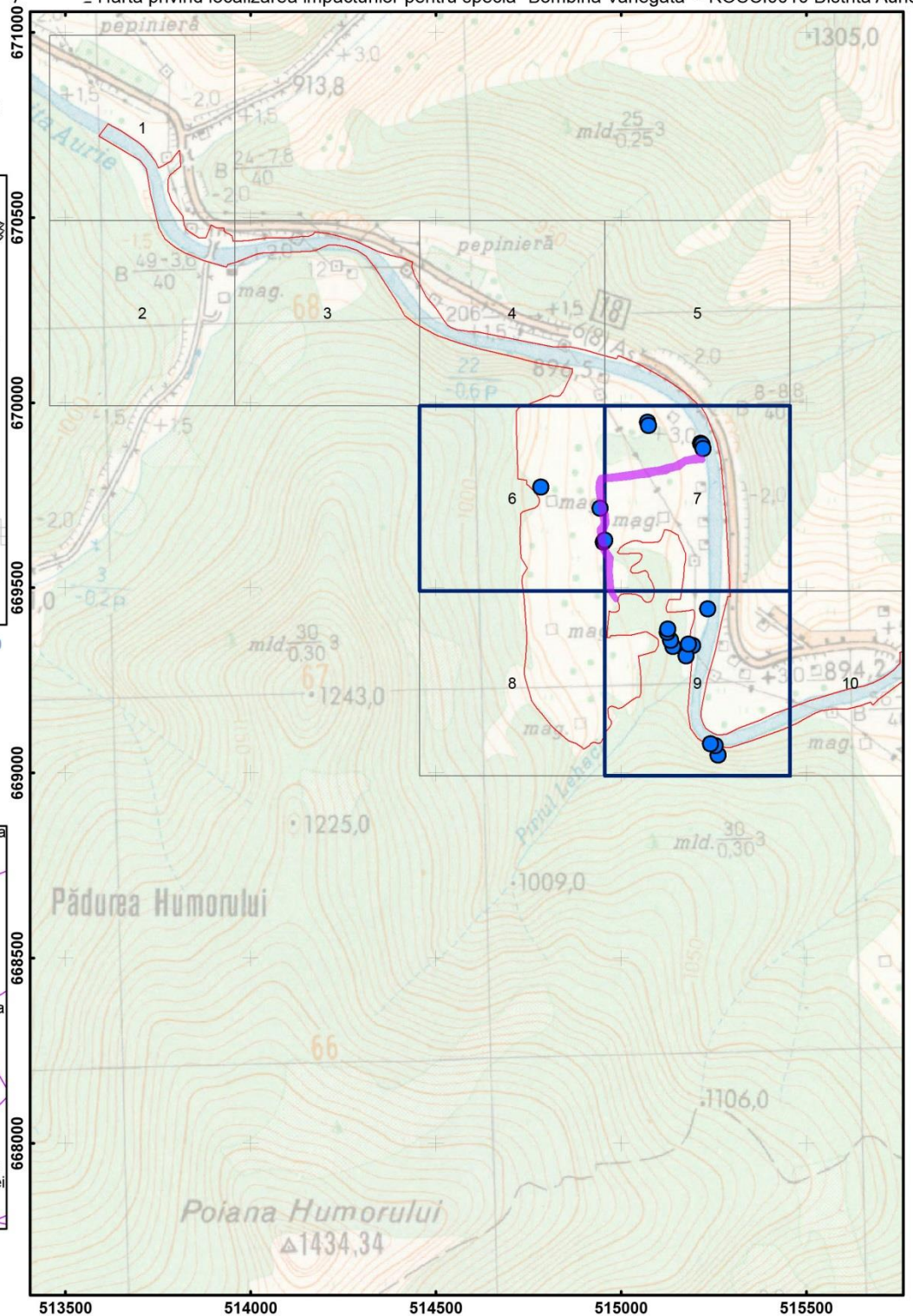
- Harta privind localizarea impacturilor pentru specia "Bombina Variegata" - ROSCI0010 Bistrita Aurie

Impartirea si racordarea
planșelor
Plansa nr. 1



Proiectie Stereografica 1970
Plan de referinta Marea
Neagra ROMANIA

Harta cu incadrarea
in zona



Scara: 1:15 000

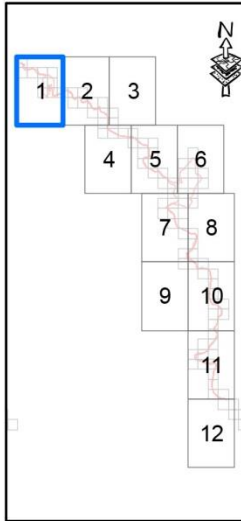
0 0.1 0.2 0.4 Kilometers

Legenda

- E01.03 habitare dispersate (locuințe risipite, disperse)
- Puncte de prezenta specia "Bombina Variegata"
- Grid observatie
- Limita ROSCI0010 Bistrita Aurie

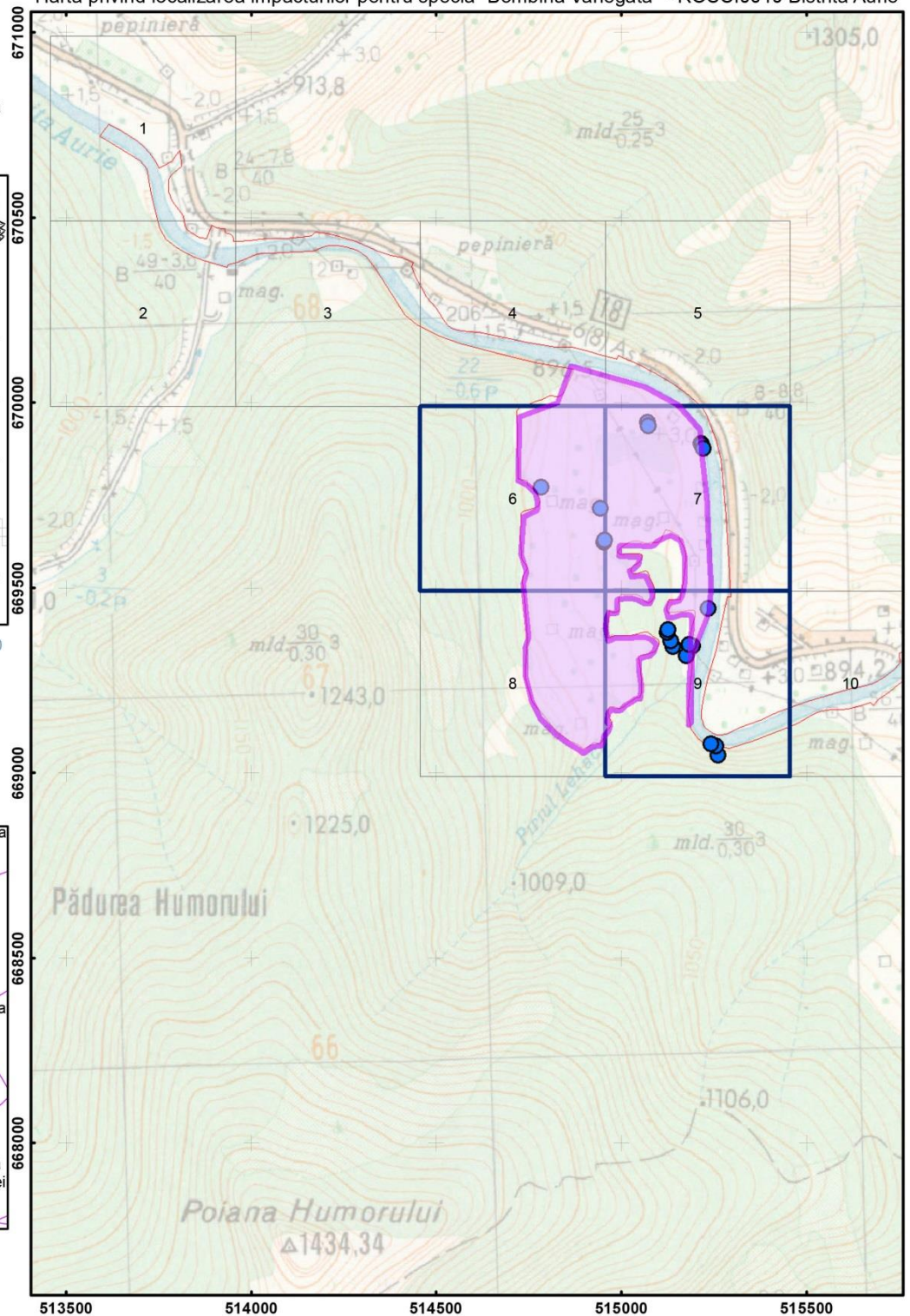
Harta privind localizarea impacturilor pentru specia "Bombina Variegata" - ROSCI0010 Bistrita Aurie

Impartirea si racordarea
planșelor
Plansa nr. 1



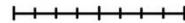
Proiectie Stereografica 1970
Plan de referinta Marea
Neagra ROMANIA

Harta cu incadrarea
in zona



Scara: 1:15 000

0 0.1 0.2 0.4 Kilometers

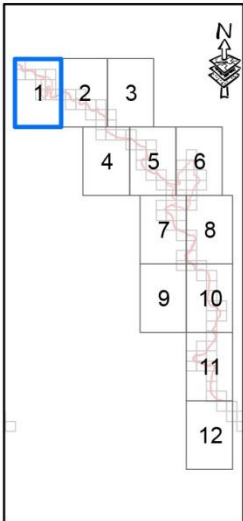


Legenda

- G01.03.01 conducerea obișnuită a vehiculelor motorizate
- Puncte de prezenta specia "Bombina Variegata"
- Grid observatie
- Limita SCI

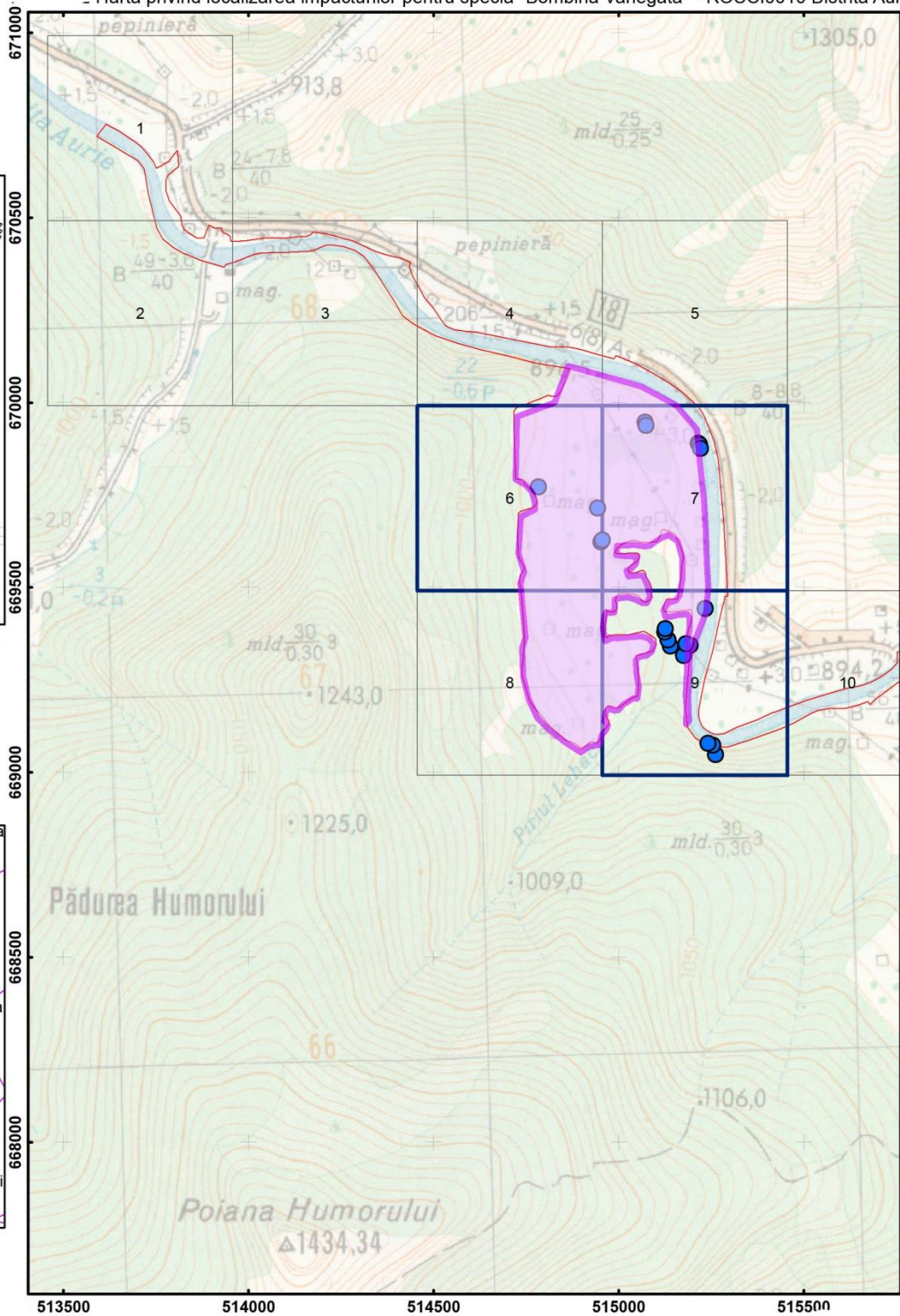
- Harta privind localizarea impacturilor pentru specia "Bombina Variegata" - ROSCI0010 Bistrita Aurie

Impartirea si racordarea planșelor
Plansa nr. 1

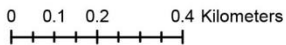


Proiecție Stereografică 1970
Plan de referință Marea Neagră ROMANIA

Harta cu încadrarea în zona



Scara: 1:15 000

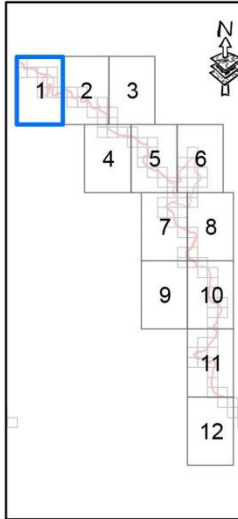


Legenda

- H01.05 poluarea difuză a apelor de suprafață, cauzată de activități agricole și forestiere
- Puncte de prezența specia "Bombina Variegata"
- Grid observatie
- Limita ROSCI0010 Bistrita Aurie

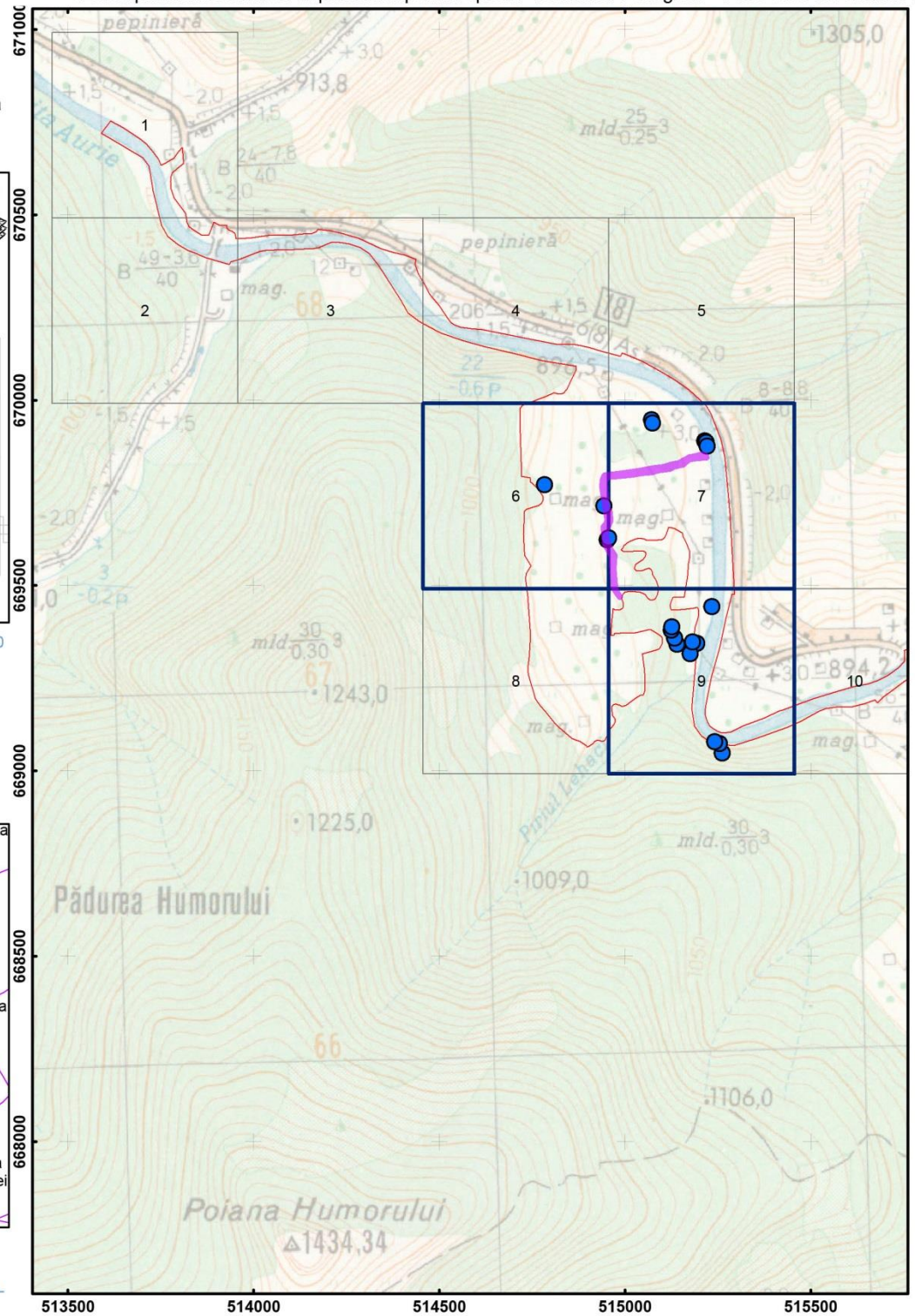
Harta privind localizarea impacturilor pentru specia "Bombina Variiegata" - ROSCI0010 Bistrita Aurie

Impartirea si racordarea
planșelor
Plansa nr. 1



Proiecție Stereografică 1970
Plan de referință Marea Neagră ROMANIA

Harta cu încadrarea
în zona



Scara: 1:15 000

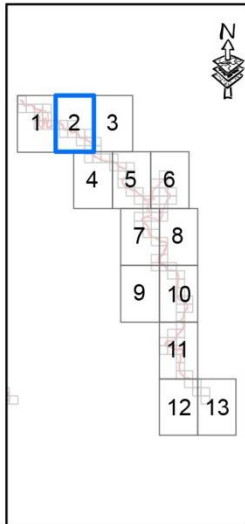
0 0.125 0.25 0.5 Kilometers

Legenda

- J01.01 Incendii
- Puncte de prezenta specia "Bombina Variiegata"
- Grid observatie
- Limita ROSCI0010 Bistrita Aurie

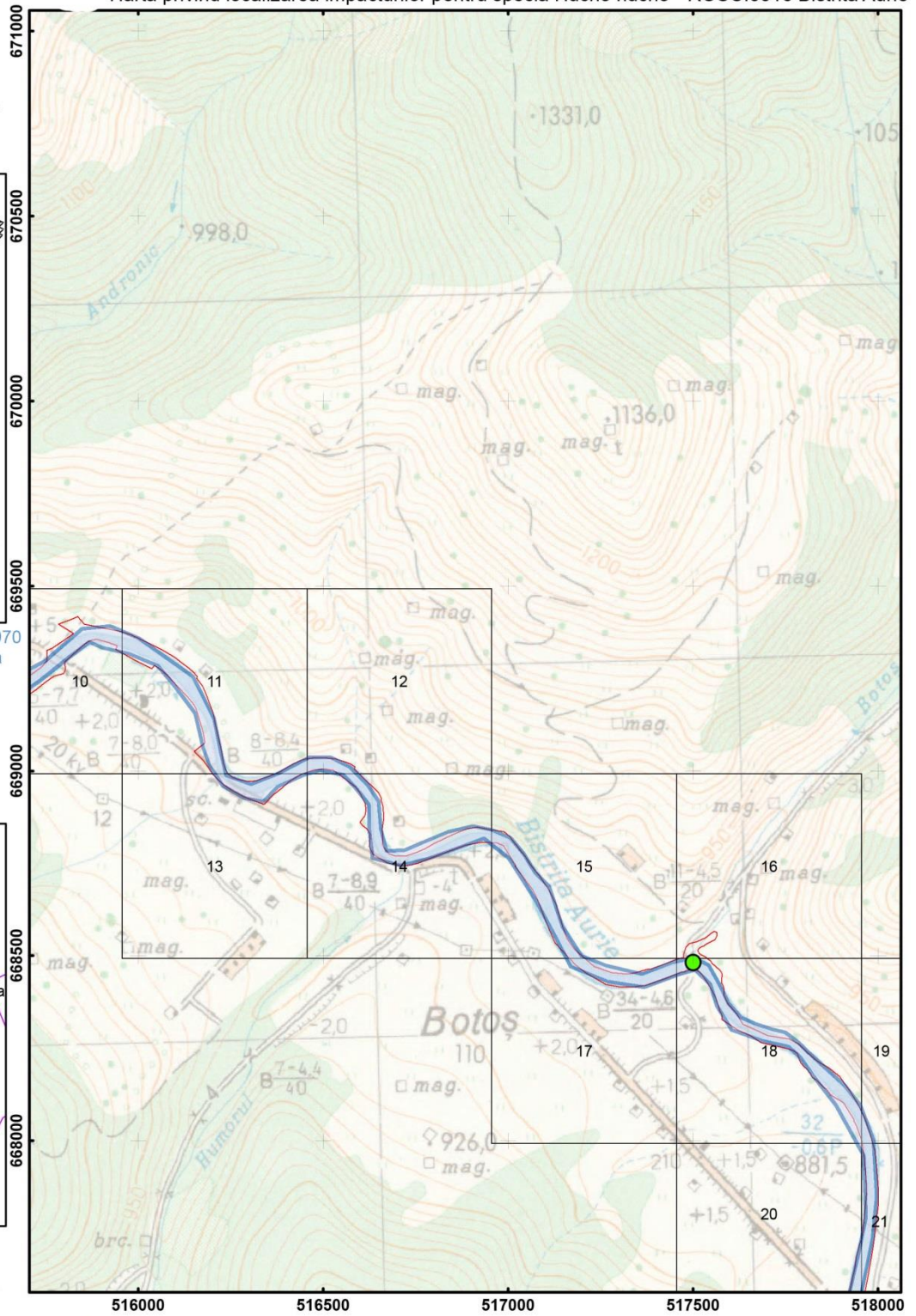
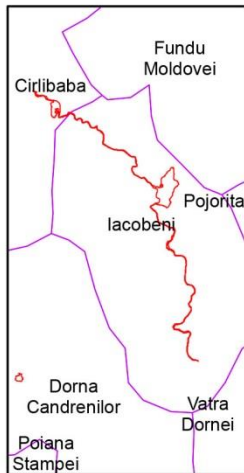
Harta privind localizarea impacturilor pentru specia Hucho hucho - ROSCI0010 Bistrita Aurie

Impartirea si racordarea
planșelor
Plansa nr. 2



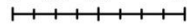
Proiectie Stereografica 1970
Plan de referinta Marea
Neagra ROMANIA

Harta cu incadrarea
in zona



Scara: 1:15 000

0 0.1 0.2 0.4 Kilometers

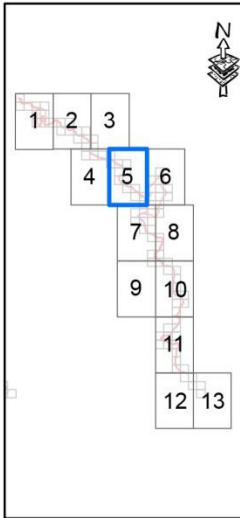


Legenda

- Puncte de observatie directa specia *Barbus meridionalis* poteryi
- B03 Exploatare forestiera fara replantare sau refacere naturala
- Grid observatie ihti fauna
- Limita ROSCI0010 Bistrita Aurie

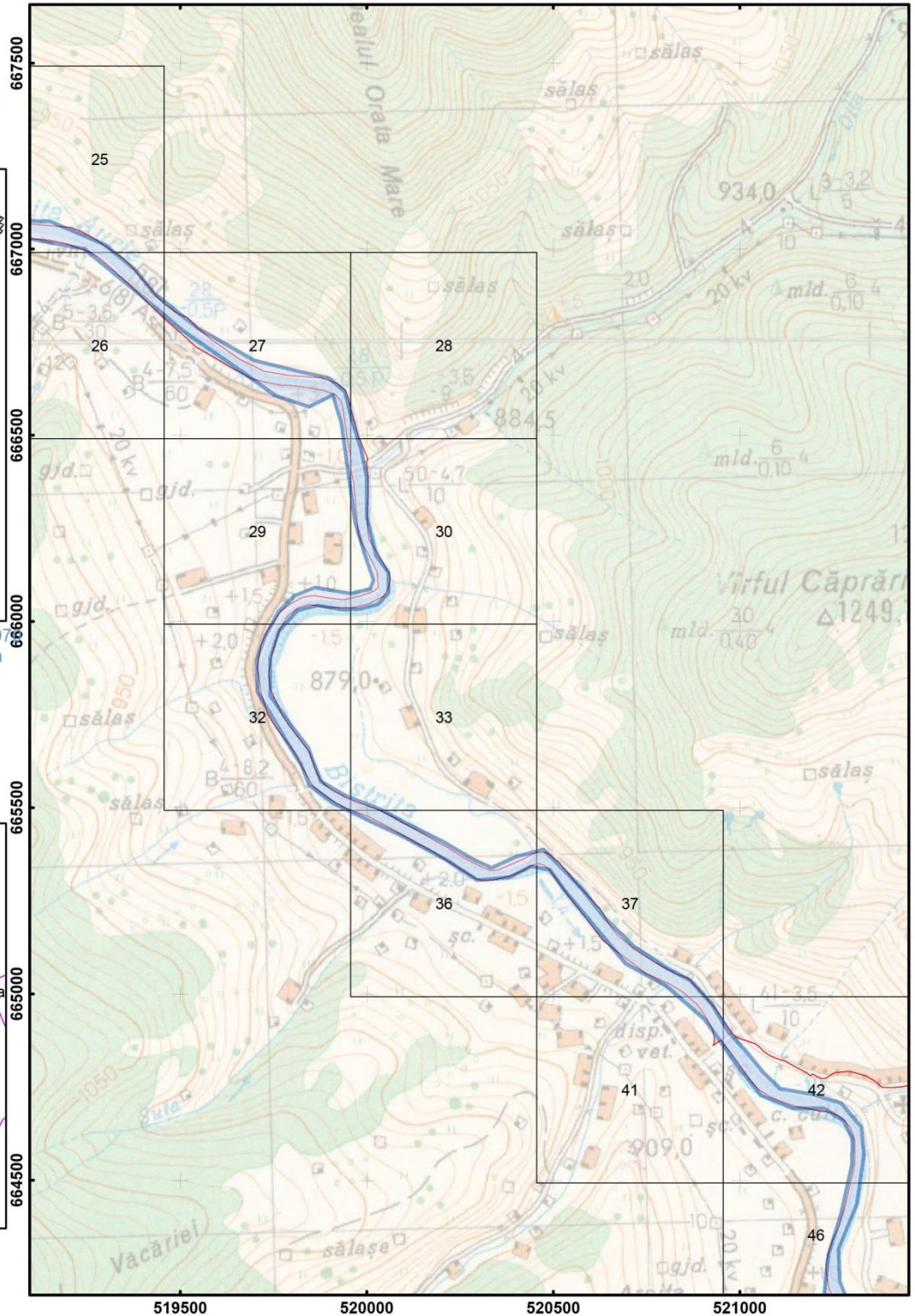
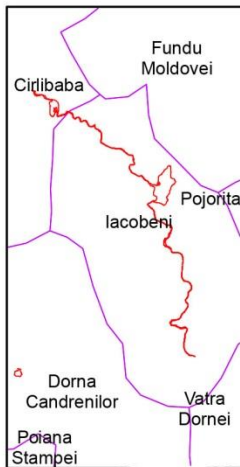
Harta privind localizarea impacturilor pentru specia Hucho hucho - ROSCI0010 Bistrita Aurie

Impartirea si racordarea
planșelor
Plansa nr. 5



Proiectie Stereografica 19
Plan de referinta Marea
Neagra ROMANIA

Harta cu incadrarea
in zona



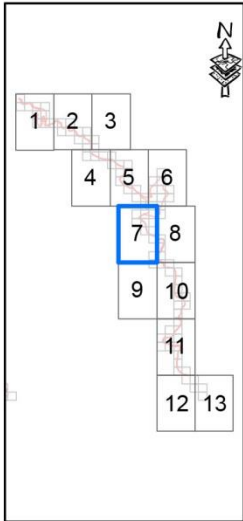
Scara: 1:15 000

0 0.1 0.2 0.4 Kilometers

Legenda	
	Puncte de observare directa specia Barbus meridionalis pelteryi
	B03 Exploatare forestiera fără replantare sau refacere naturală
	Grid observatie ihti fauna
	Limita ROSCI0010 Bistrita Aurie

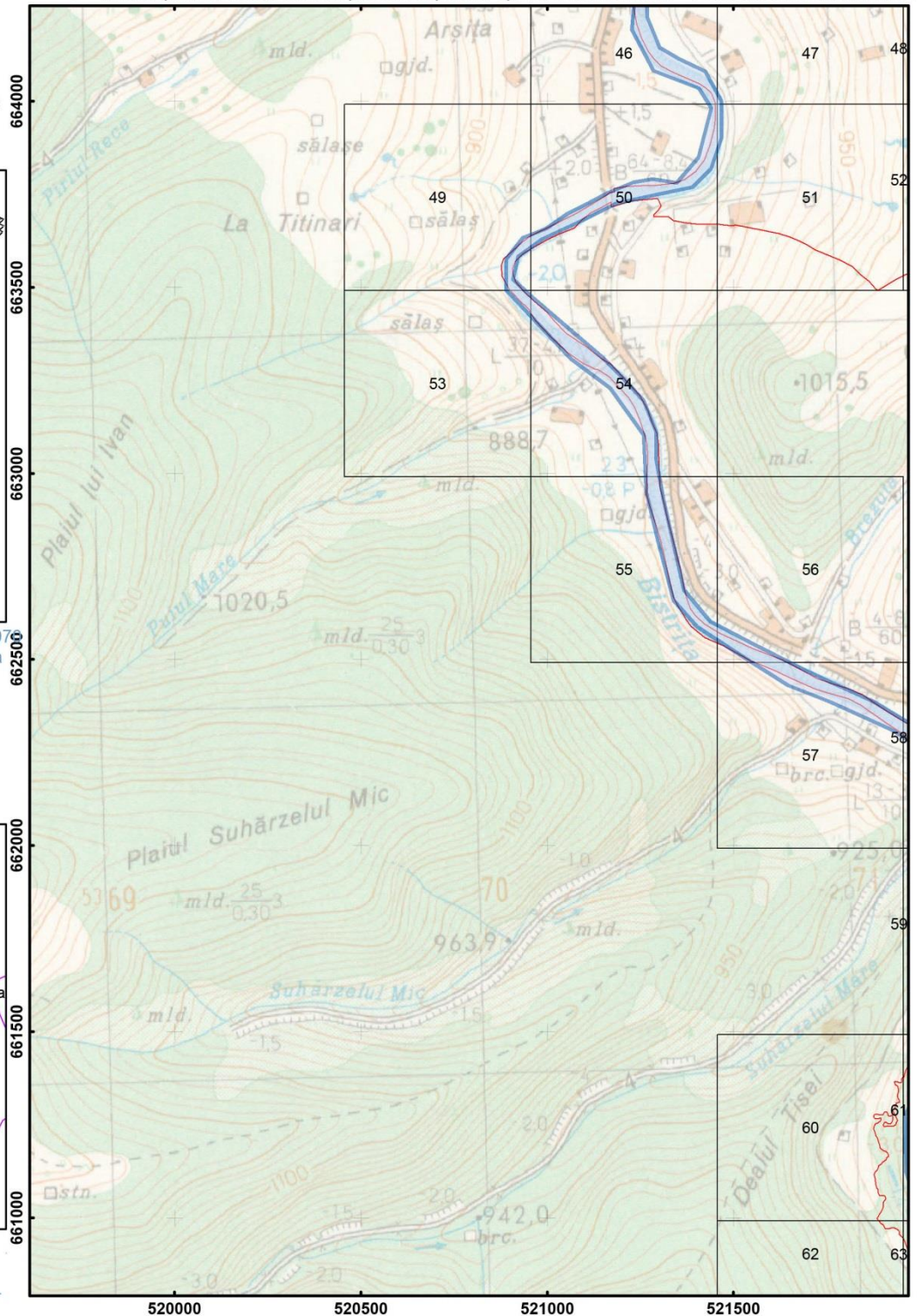
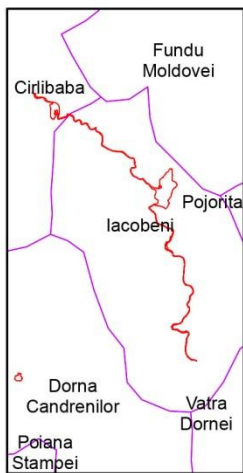
Harta privind localizarea impacturilor pentru specia Hucho hucho - ROSCI0010 Bistrita Aurie

Impartirea si racordarea
planșelor
Plansa nr. 7


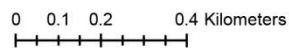


Proiecție Stereografică 1972
Plan de referință Marea Neagră ROMANIA

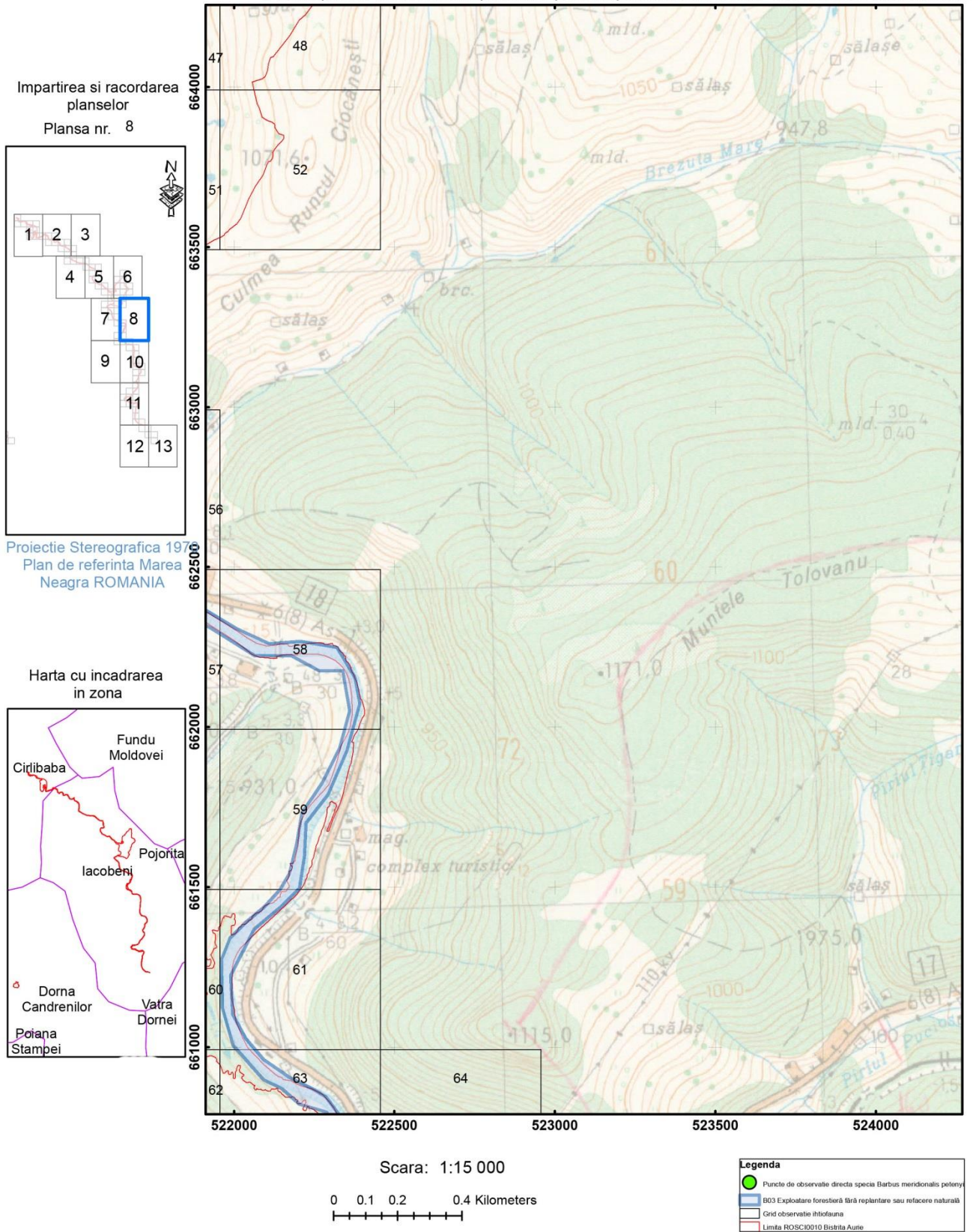
Harta cu încadrarea
în zona



Scara: 1:15 000

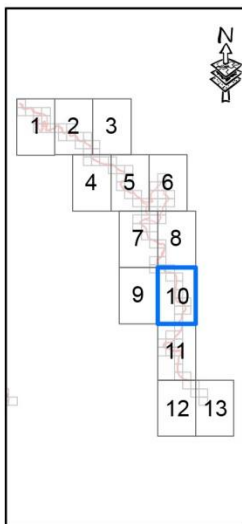


2 Harta privind localizarea impacturilor pentru specia Hucho hucho - ROSCI0010 Bistrita Aurie



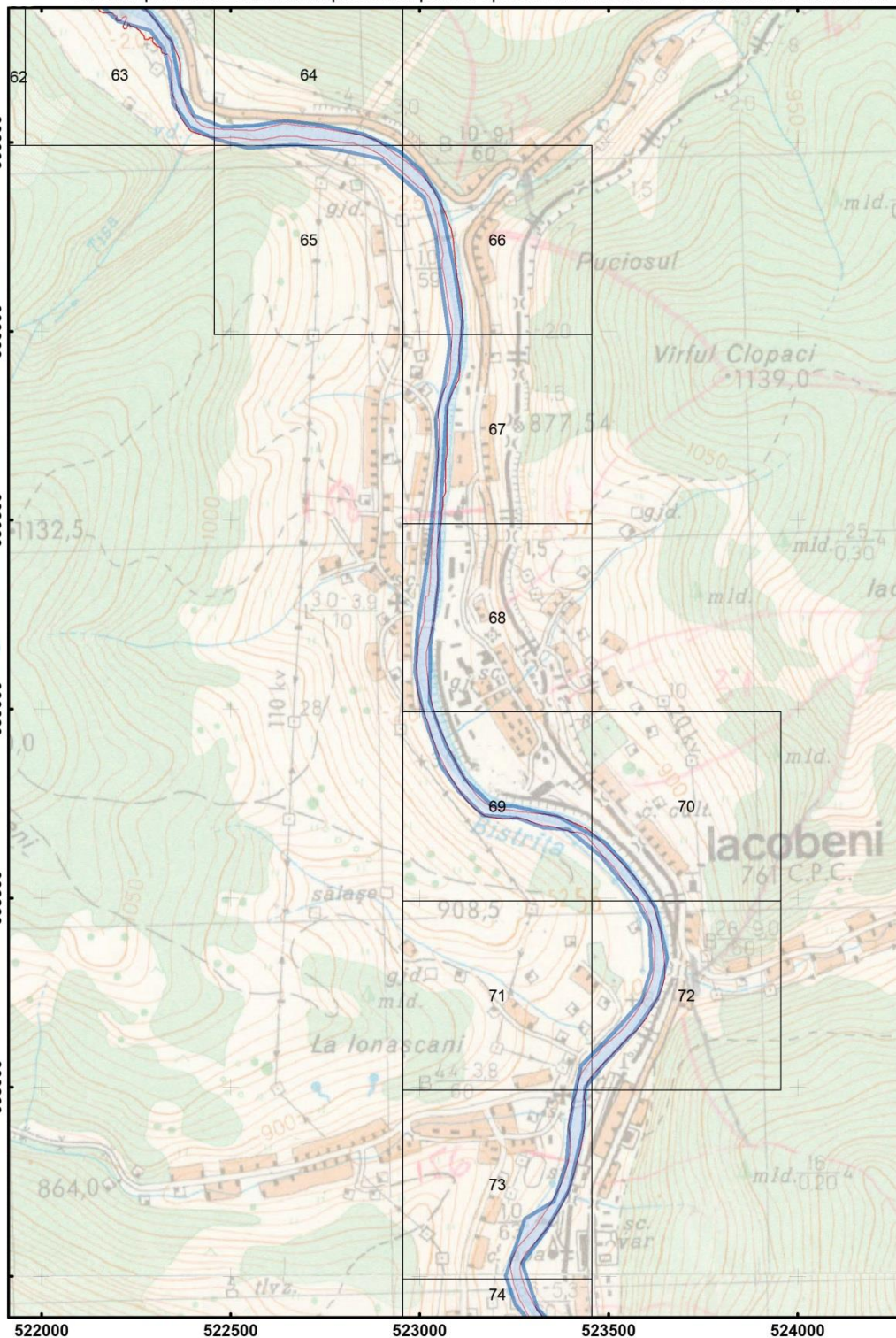
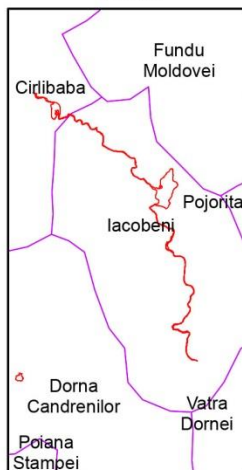
Harta privind localizarea impacturilor pentru specia Hucho hucho - ROSCI0010 Bistrita Aurie

Impartirea si racordarea
planselor
Plansa nr. 10

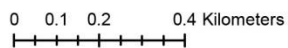


Proiectie Stereografica 1970
Plan de referinta Marea
Neagra ROMANIA

Harta cu incadrarea
in zona



Scara: 1:15 000

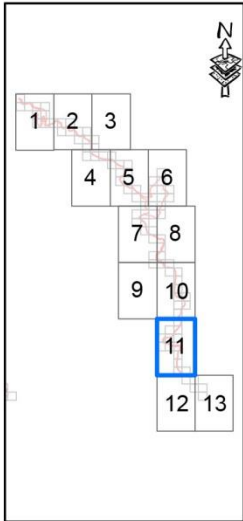


Legenda

- Puncte de observatie directa specia *Barbus meridionalis pelenskyi*
- B03 Exploatare forestiera fara replantare sau refacere naturala
- Grid observatie ihtiologica
- Limita ROSCI0010 Bistrita Aurie

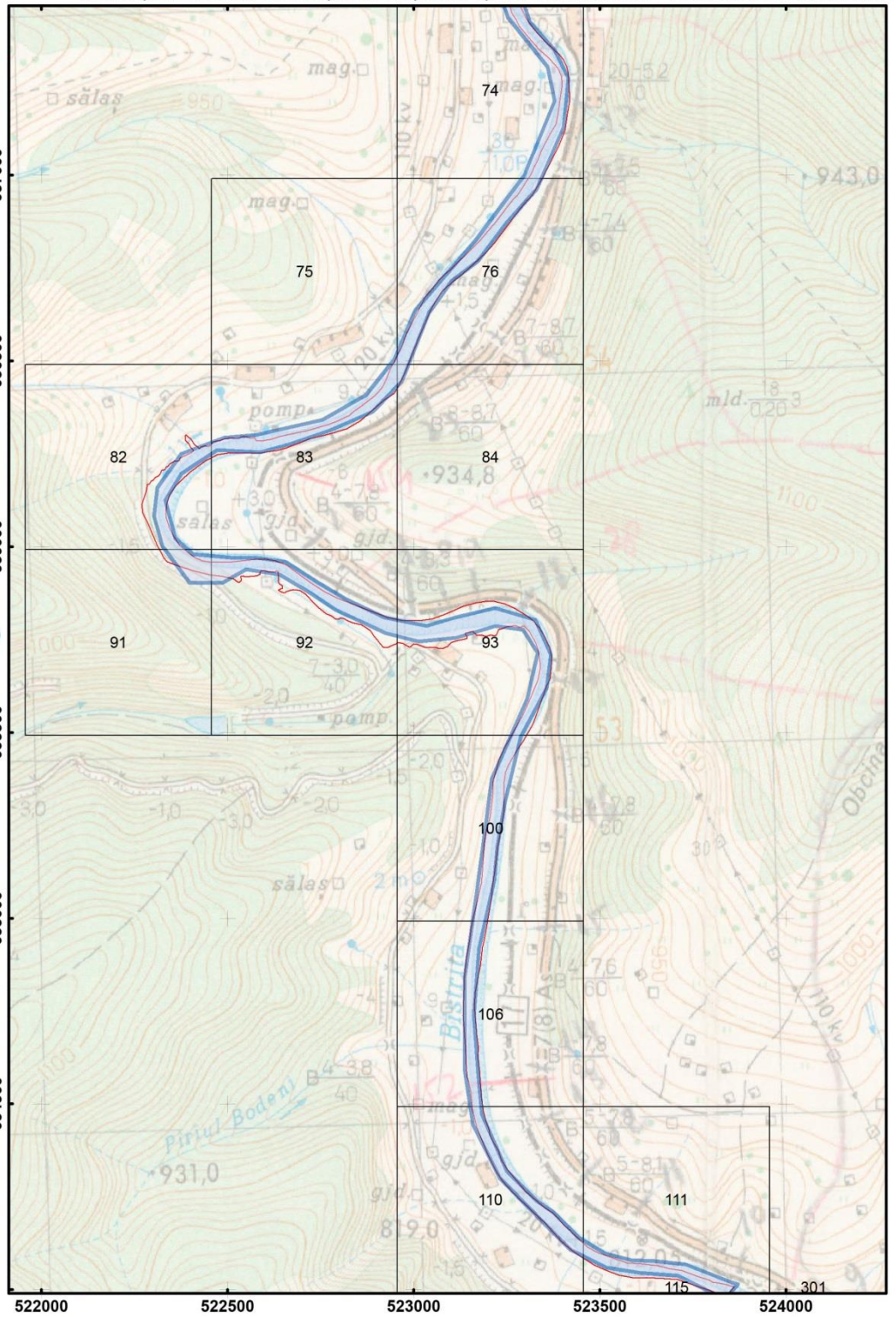
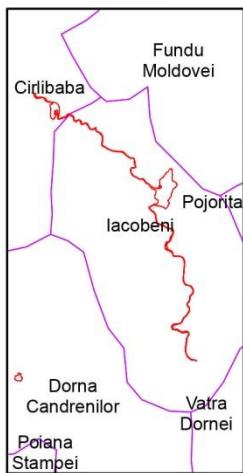
. Harta privind localizarea impacturilor pentru specia Hucho hucho - ROSCI0010 Bistrita Aurie

Impartirea si racordarea
planșelor
Plansa nr. 11


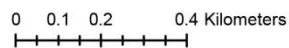


Proiecție Stereografică 1970
Plan de referință Marea
Neagră ROMANIA

Harta cu încadrarea
în zona

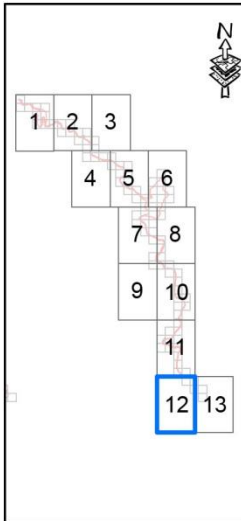


Scara: 1:15 000



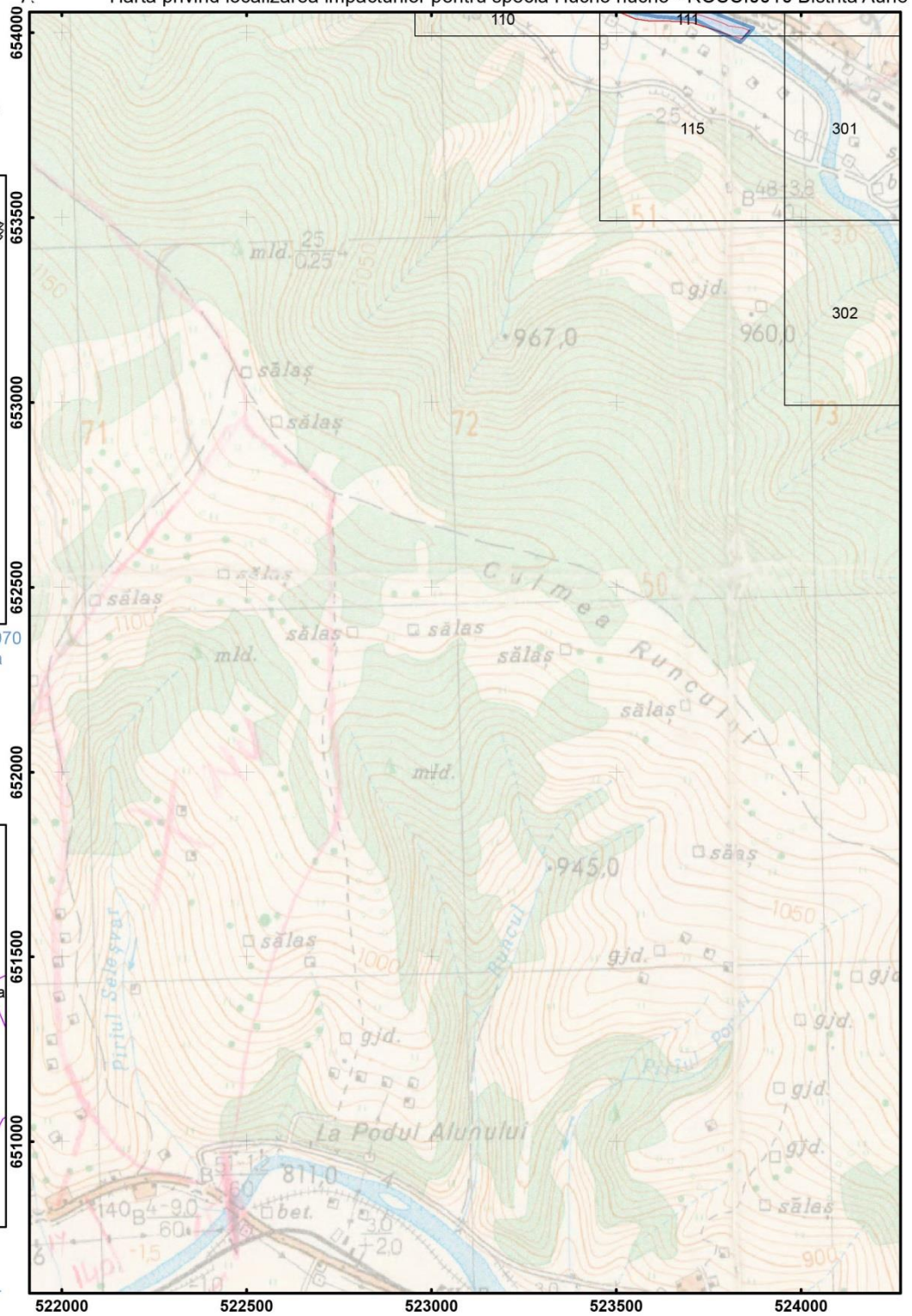
Harta privind localizarea impacturilor pentru specia Hucho hucho - ROSCI0010 Bistrita Aurie

Impartirea si racordarea
planșelor
Plansa nr. 12


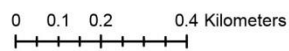


Proiecție Stereografică 1970
Plan de referință Marea
Neagră ROMANIA

Harta cu încadrarea
în zona

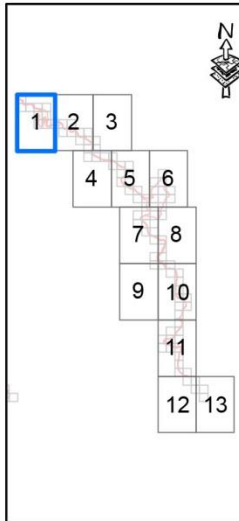


Scara: 1:15 000



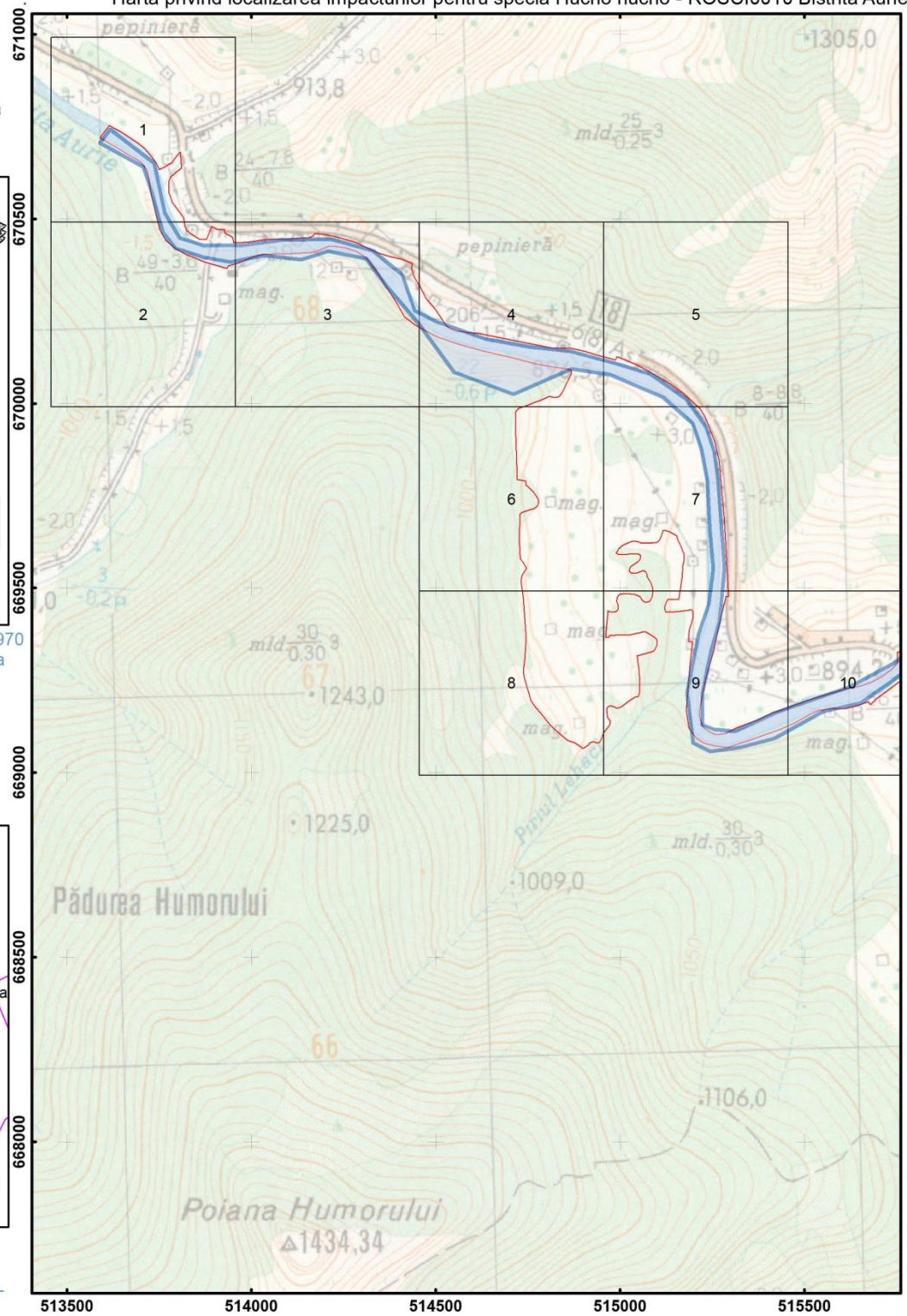
Harta privind localizarea impacturilor pentru specia Hucho hucho - ROSCI0010 Bistrita Aurie

Impartirea si racordarea
planșelor
Plansa nr. 1

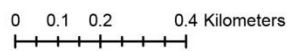


Proiecție Stereografică 1970
Plan de referință Marea
Neagră ROMANIA

Harta cu încadrarea
în zona



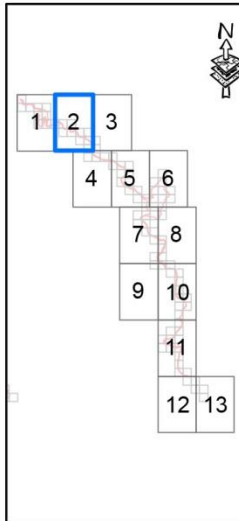
Scara: 1:15 000



Legenda	
	E03.01 Depozitarea deșeurilor menajere/deșeurii provenite din baze de agrement
	Grid observație ihtiofauna
	Limita ROSCI0010 Bistrita Aurie

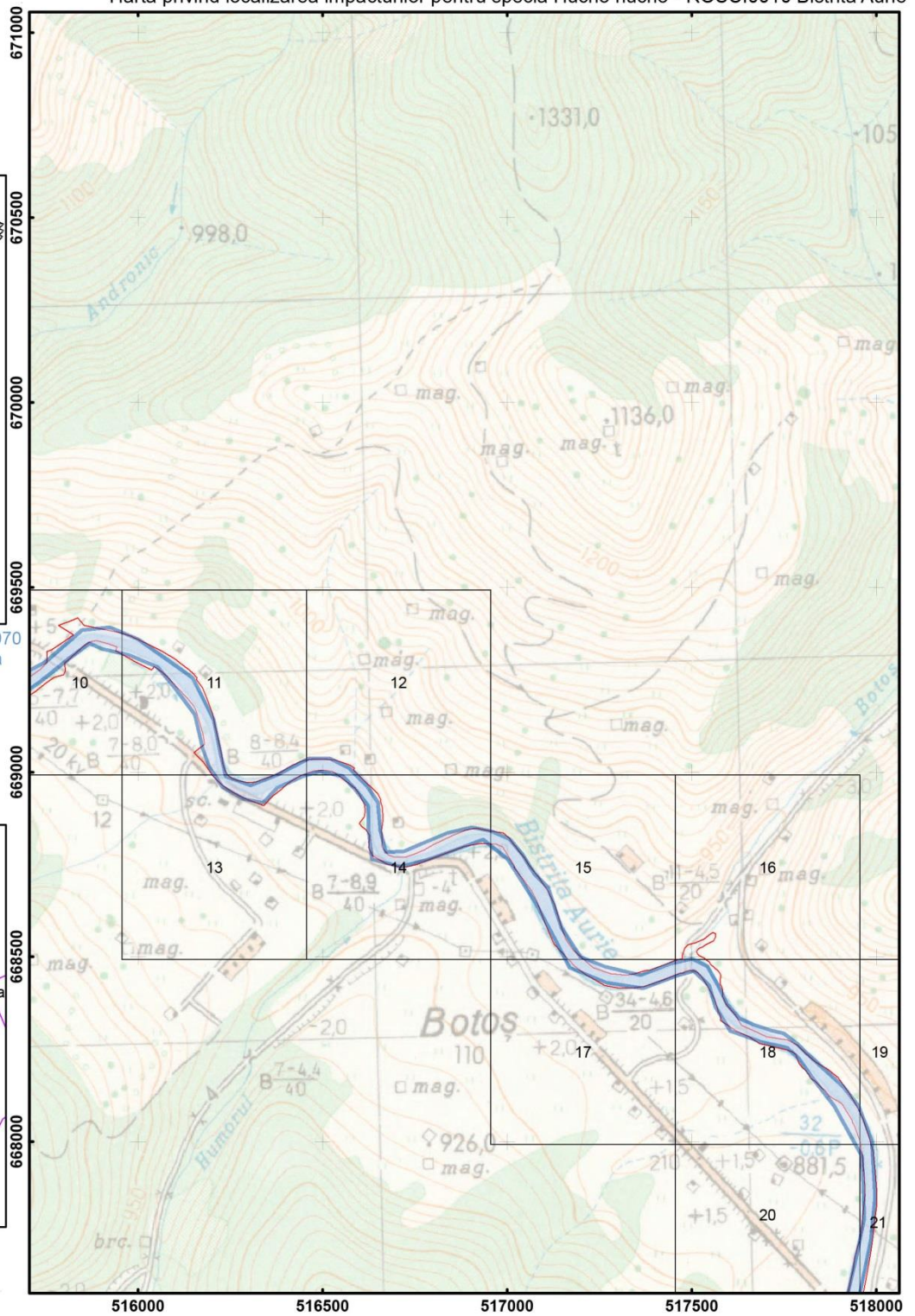
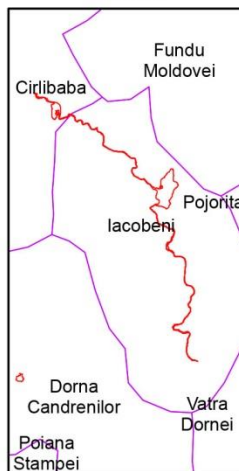
Harta privind localizarea impacturilor pentru specia Hucho hucho - ROSCI0010 Bistrita Aurie

Impartirea si racordarea
planșelor
Plansa nr. 2



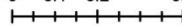
Proiecție Stereografică 1970
Plan de referință Marea
Neagră ROMANIA

Harta cu încadrarea
în zona



Scara: 1:15 000

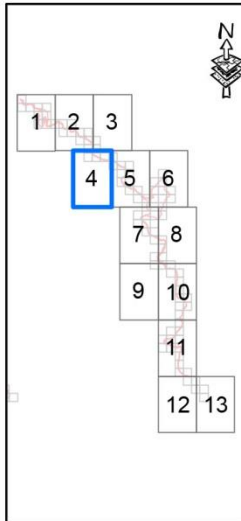
0 0.1 0.2 0.4 Kilometers



Legenda	
	E03.01 Depozitarea deșeurilor menajere/deșeurii provenite din baze de agrement
	Grid observație ihtiofauna
	Limita ROSCI0010 Bistrita Aurie

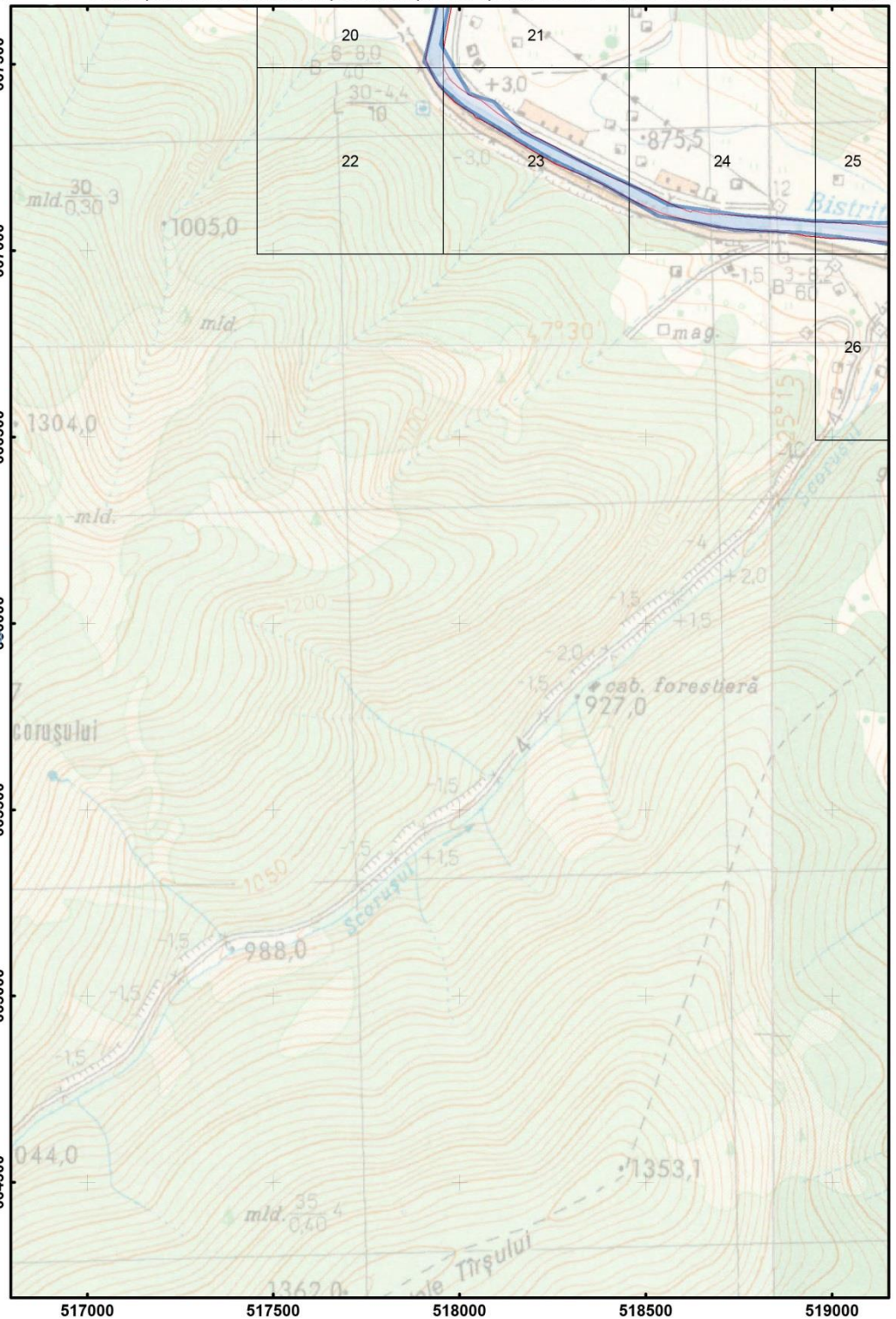
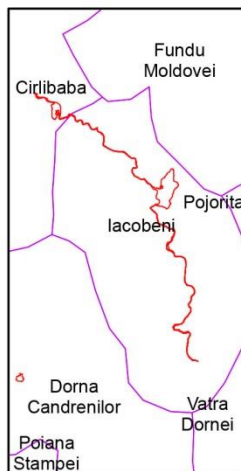
Harta privind localizarea impacturilor pentru specia Hucho hucho - ROSCI0010 Bistrita Aurie

Impartirea si racordarea
planselor
Plansa nr. 4



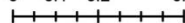
Proiectie Stereografica 1972
Plan de referinta Marea
Neagra ROMANIA

Harta cu incadrarea
in zona



Scara: 1:15 000

0 0.1 0.2 0.4 Kilometers

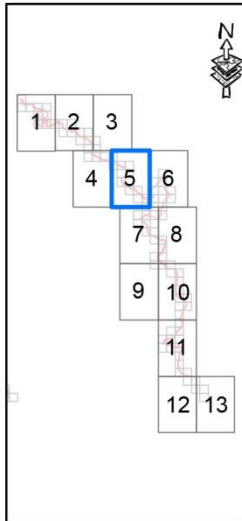


Legenda

- E03.01 Depozitarea deșeurilor menajere/deșeurii provenite din baze de agrement
- Gnd observatie ihtiologica
- Limita ROSCI0010 Bistrita Aurie

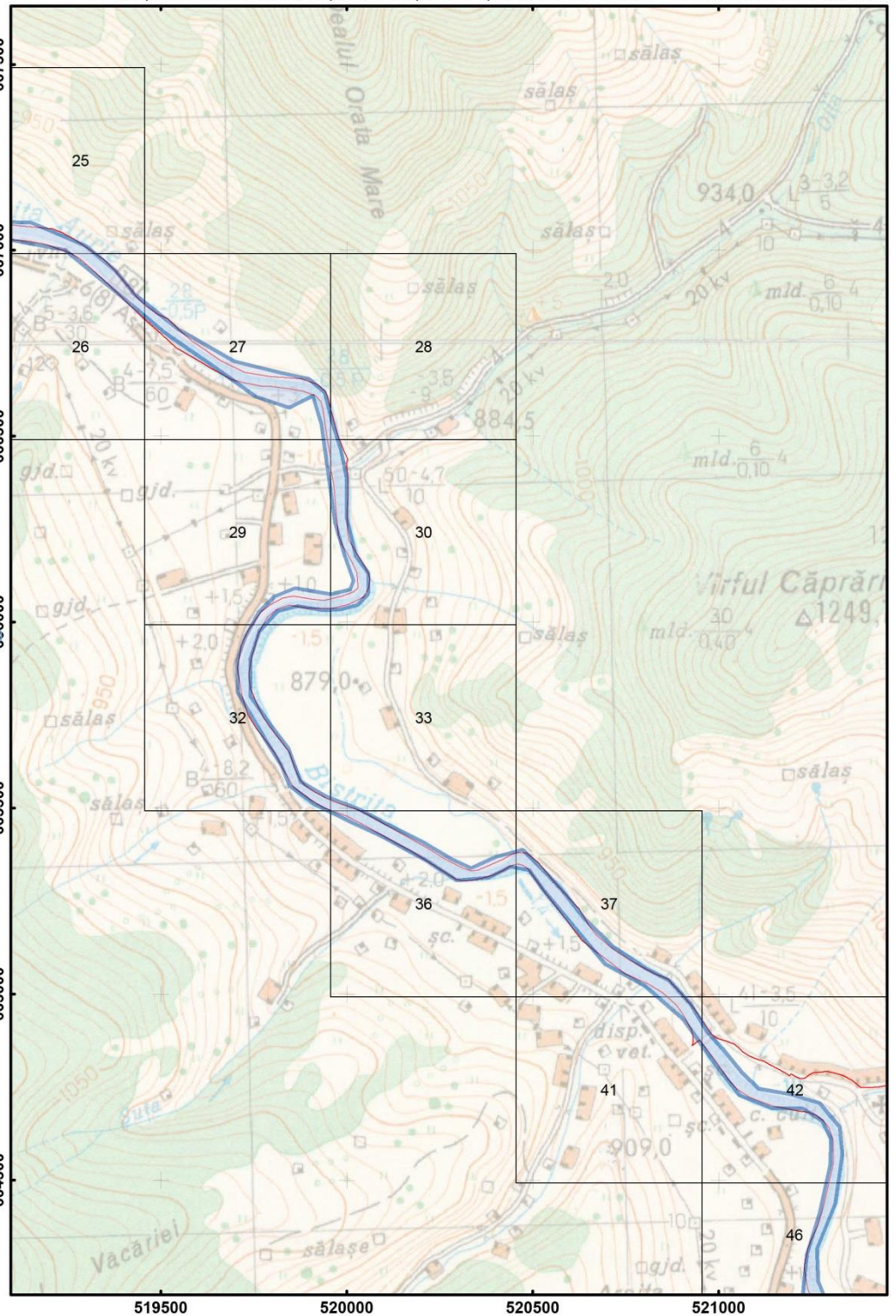
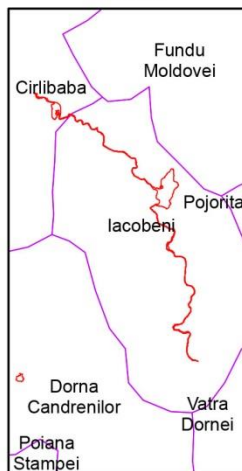
Harta privind localizarea impacturilor pentru specia Hucho hucho - ROSCI0010 Bistrita Aurie

Impartirea si racordarea
planșelor
Plansa nr. 5



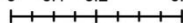
Proiecție Stereografică 1972
Plan de referință Marea
Neagră ROMANIA

Harta cu încadrarea
în zona



Scara: 1:15 000

0 0.1 0.2 0.4 Kilometers

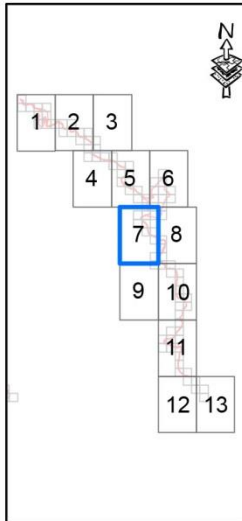


Legenda

- E03.01 Depozitarea deșeurilor menajere/deșeurii provenite din baze de agrement
- Grind observație ihtiofauna
- Limita ROSCI0010 Bistrita Aurie

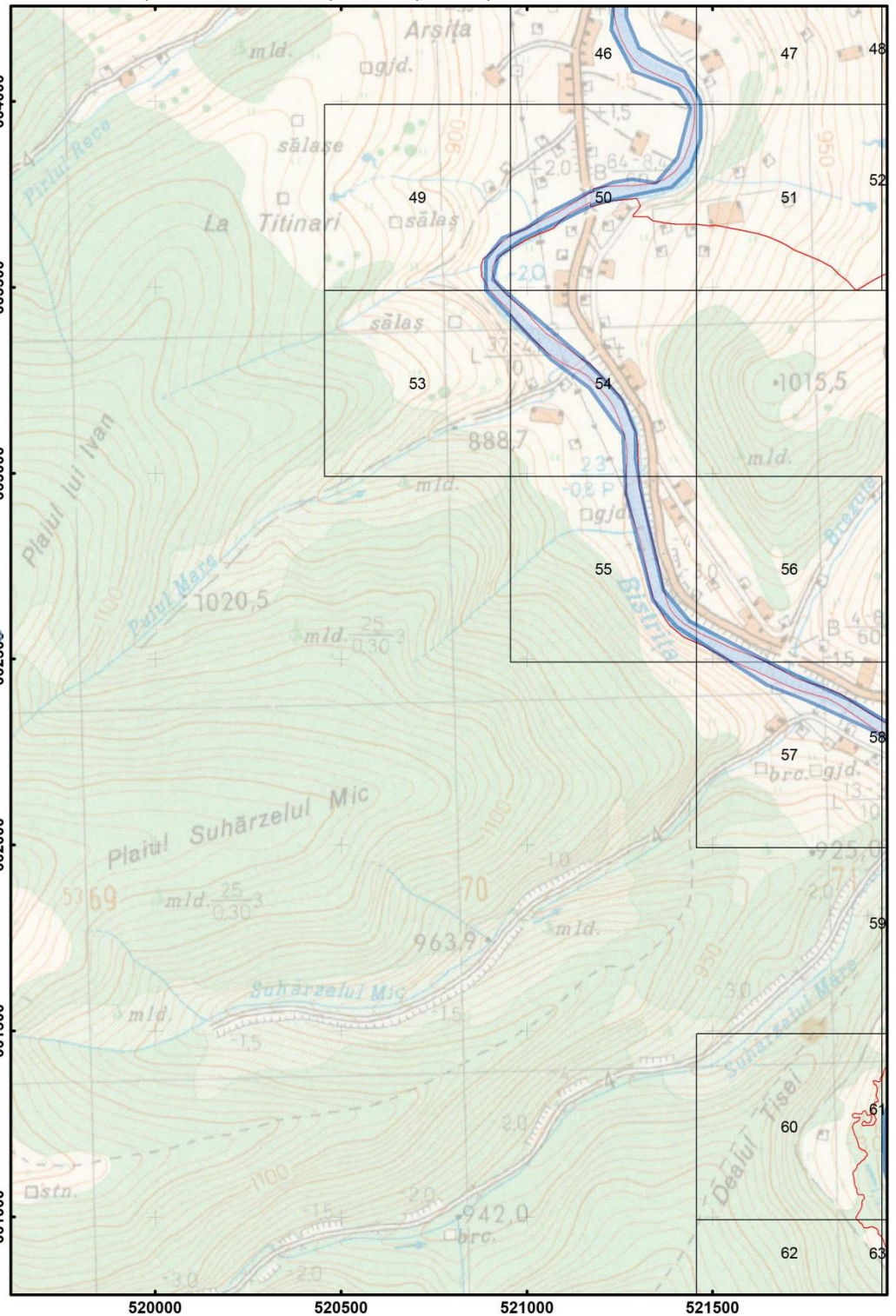
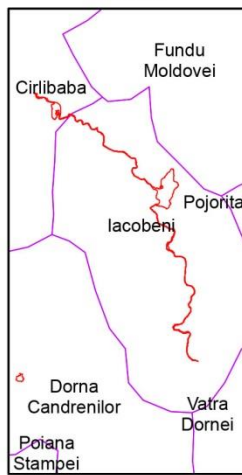
Harta privind localizarea impacturilor pentru specia Hucho hucho - ROSCI0010 Bistrita Aurie

Impartirea si racordarea
planșelor
Plansa nr. 7




Proiecție Stereografică 1976
Plan de referință Marea
Neagră ROMANIA

Harta cu încadrarea
în zona



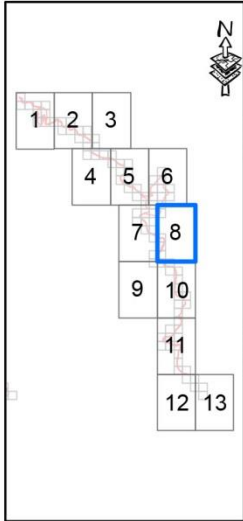
Scara: 1:15 000



Legenda	
	E03.01 Depozitarea deșeurilor menajere/deșeurii provenite din baze de agrement
	Grnd observatie ihtiofauna
	Limita ROSCI0010 Bistrita Aurie

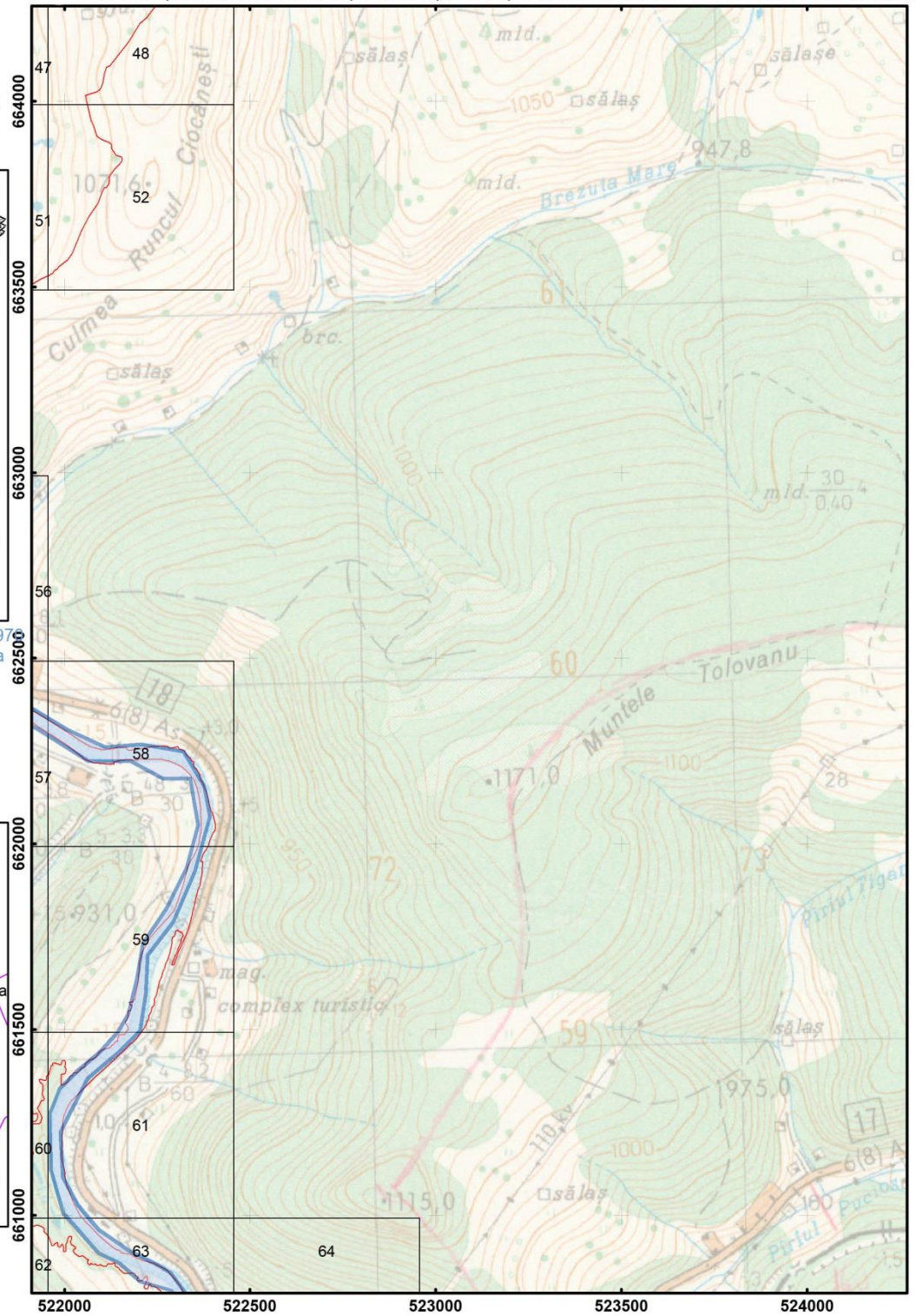
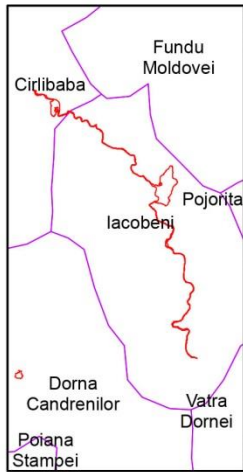
Harta privind localizarea impacturilor pentru specia Hucho hucho - ROSCI0010 Bistrita Aurie

Impartirea si racordarea
planșelor
Plansa nr. 8

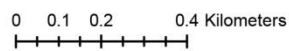


Proiecție Stereografică 1976
Plan de referință Marea
Neagră ROMANIA

Harta cu încadrarea
în zona



Scara: 1:15 000

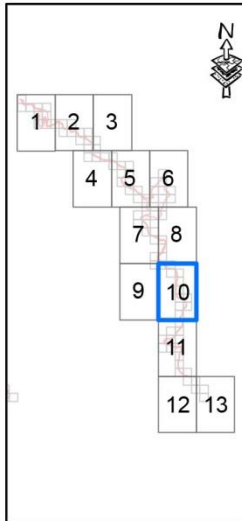


Legenda

- E03.01 Depozitarea deșeurilor menajere/deșeurii provenite din baze de agrement
- Gnd observatie ihtiologica
- Limita ROSCI0010 Bistrita Aurie

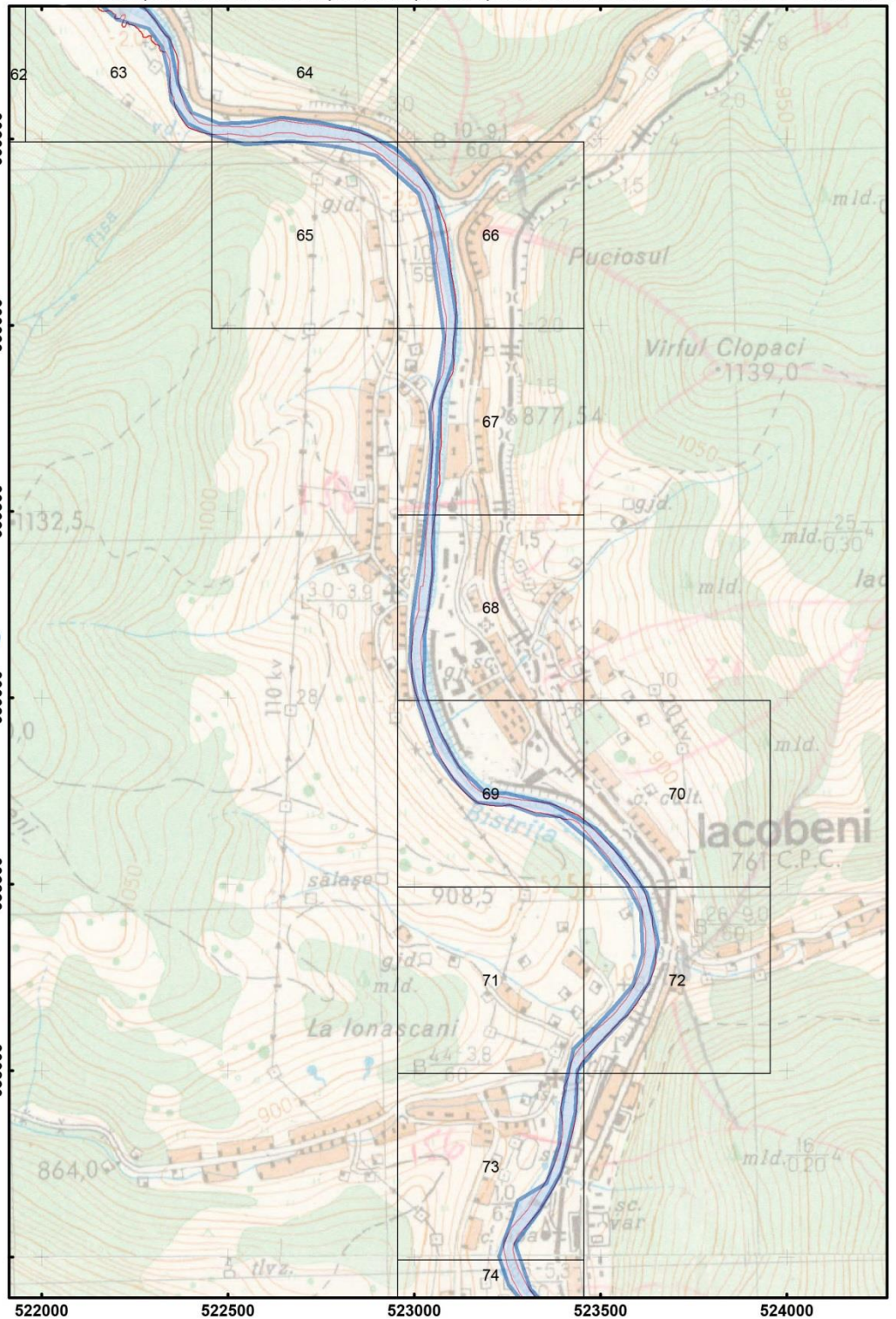
Harta privind localizarea impacturilor pentru specia Hucho hucho - ROSCI0010 Bistrita Aurie

Impartirea si racordarea
planșelor
Plansa nr. 10




Proiecție Stereografică 1970
Plan de referință Marea
Neagră ROMANIA

Harta cu încadrarea
în zona



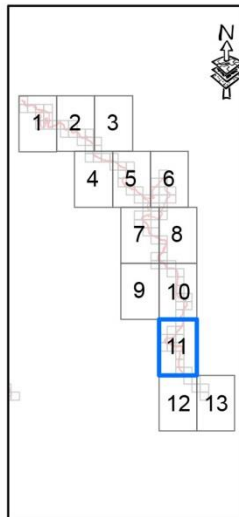
Scara: 1:15 000



Legenda	
	E03.01 Depozitarea deșeurilor menajere/deșeurii provenite din baze de agrement
	Gnd observație ihtiofauna
	Limita ROSCI0010 Bistrita Aurie

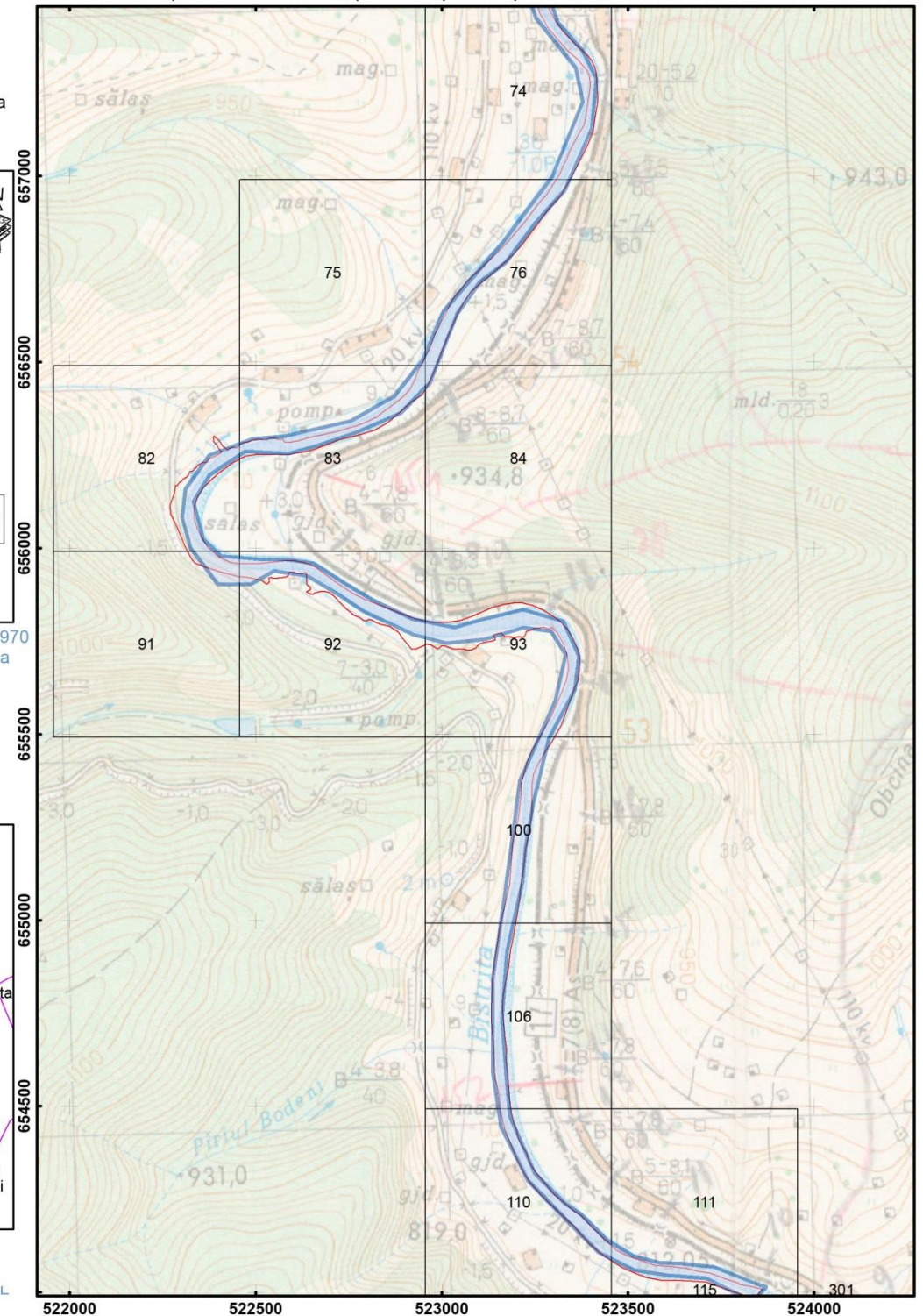
- Harta privind localizarea impacturilor pentru specia Hucho hucho - ROSCI0010 Bistrita Aurie

Impartirea si racordarea
planșelor
Plansa nr. 11



Proiectie Stereografica 1970
Plan de referinta Marea
Neagra ROMANIA

Harta cu incadrarea
in zona



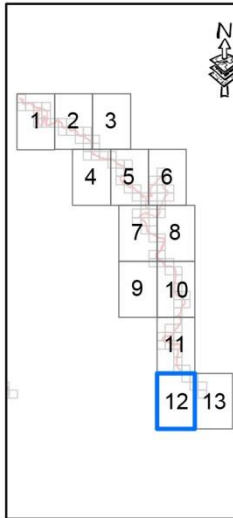
Scara: 1:15 000

0 0.1 0.2 0.4 Kilometers

Legenda	
	E03 01 Depozitarea deșeurilor menajere/deșeurii provenite din baze de agrement
	Grid observatie ihtiotauna
	Limita ROSCI0010 Bistrita Aurie

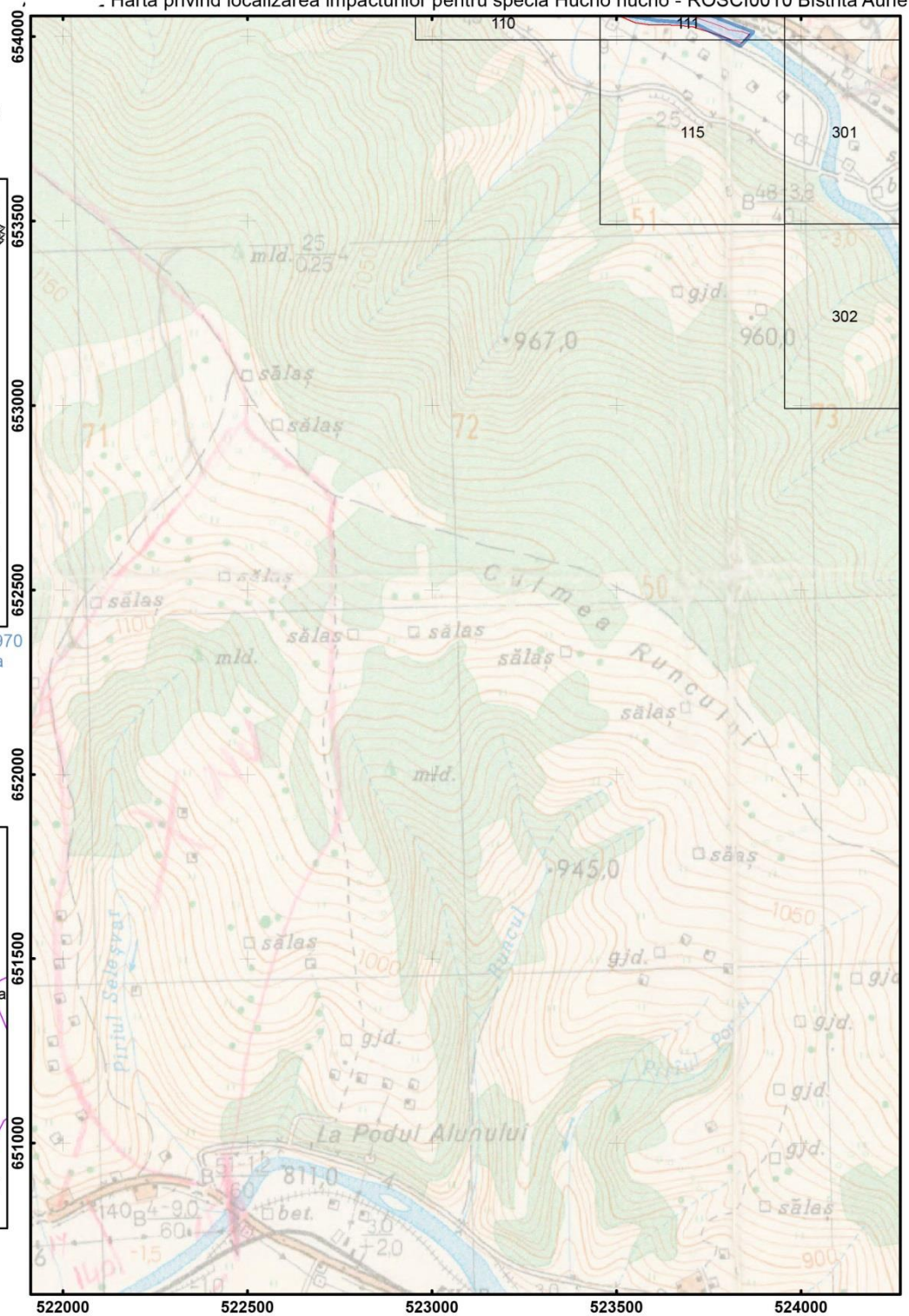
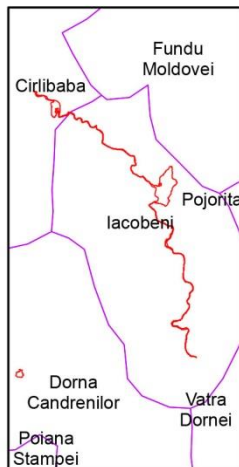
Harta privind localizarea impacturilor pentru specia Hucho hucho - ROSCI0010 Bistrita Aurie

Impartirea si racordarea
planșelor
Plansa nr. 12

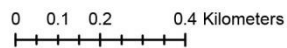


Proiectie Stereografica 1970
Plan de referinta Marea
Neagra ROMANIA

Harta cu incadrarea
in zona



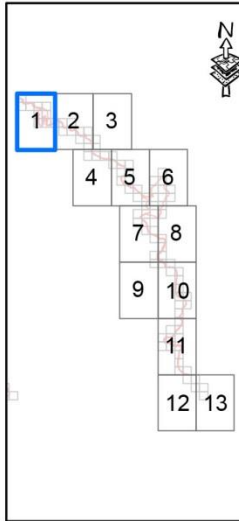
Scara: 1:15 000



Legenda	
	E03.01 Depozitarea deșeurilor menajere/deșeurii provenite din baze de agrement
	Grid observatie ihtiofauna
	Limita ROSCI0010 Bistrita Aurie

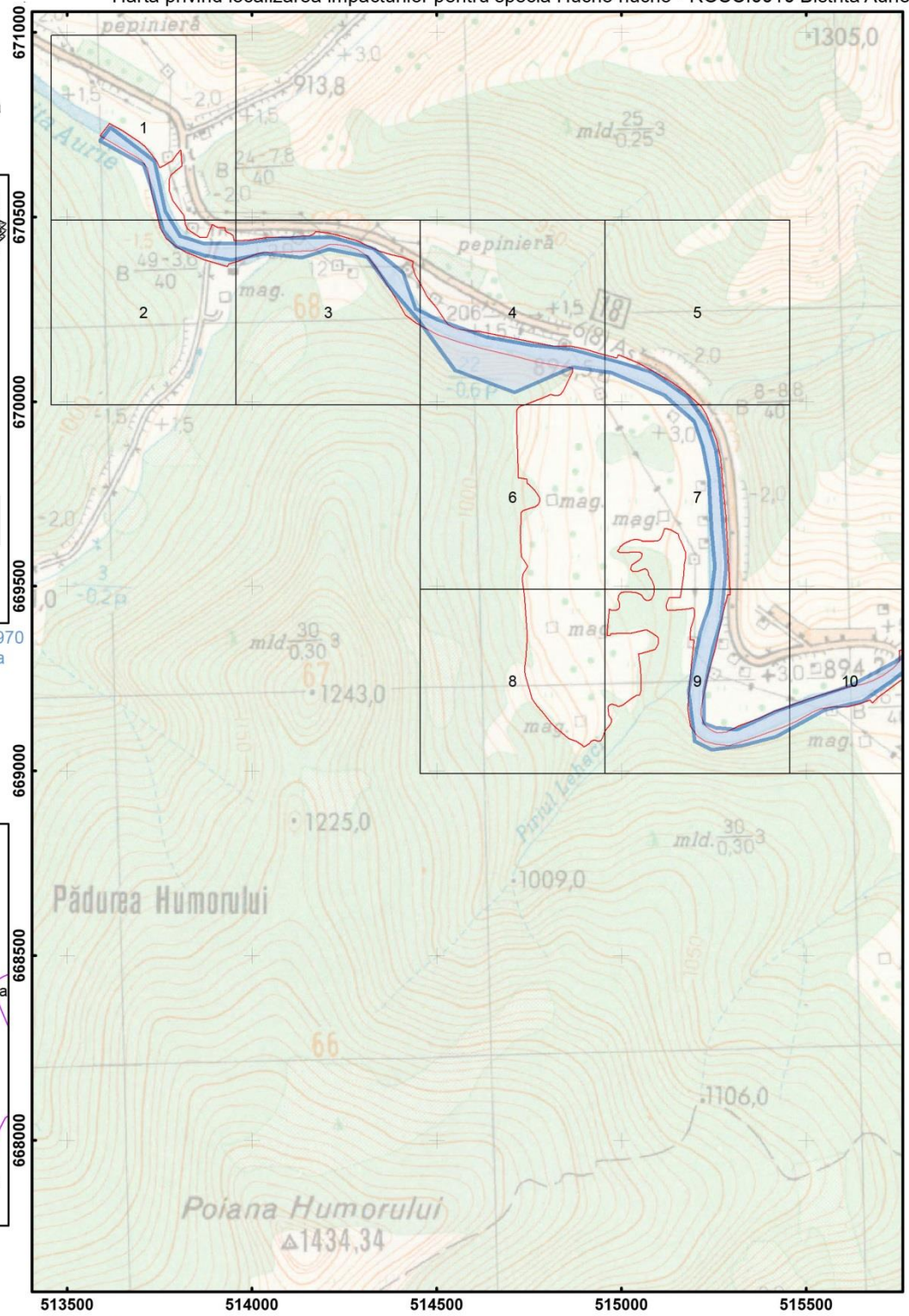
Harta privind localizarea impacturilor pentru specia Hucho hucho - ROSCI0010 Bistrita Aurie

Impartirea si racordarea
planșelor
Plansa nr. 1

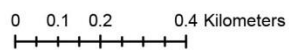


Proiecție Stereografică 1970
Plan de referință Marea
Neagră ROMANIA

Harta cu încadrarea
în zona



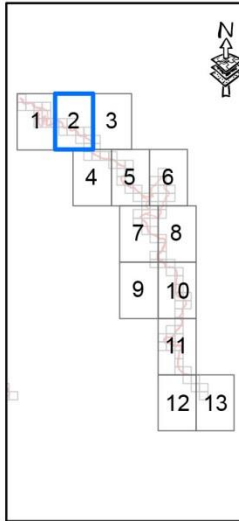
Scara: 1:15 000



Legenda	
	F05 04 Braconaj
	Grnd observate ihtiologica
	Limita ROSCI0010 Bistrita Aurie

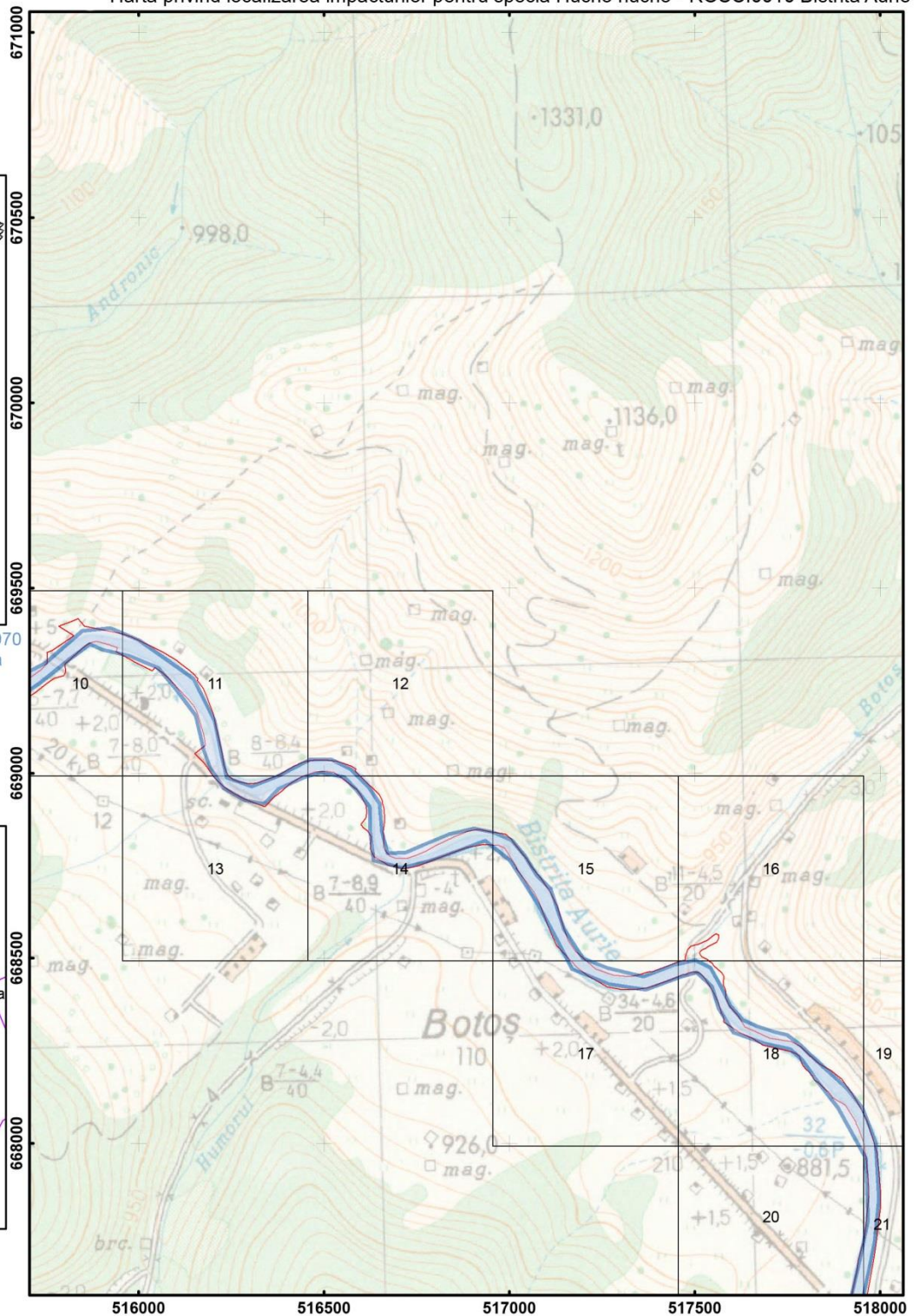
Harta privind localizarea impacturilor pentru specia Hucho hucho - ROSCI0010 Bistrita Aurie

Impartirea si racordarea
planșelor
Plansa nr. 2




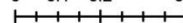
Proiectie Stereografica 1970
Plan de referinta Marea
Neagra ROMANIA

Harta cu incadrarea
in zona



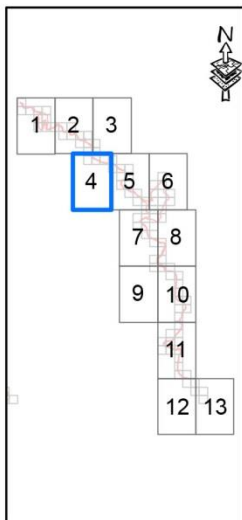
Scara: 1:15 000

0 0.1 0.2 0.4 Kilometers



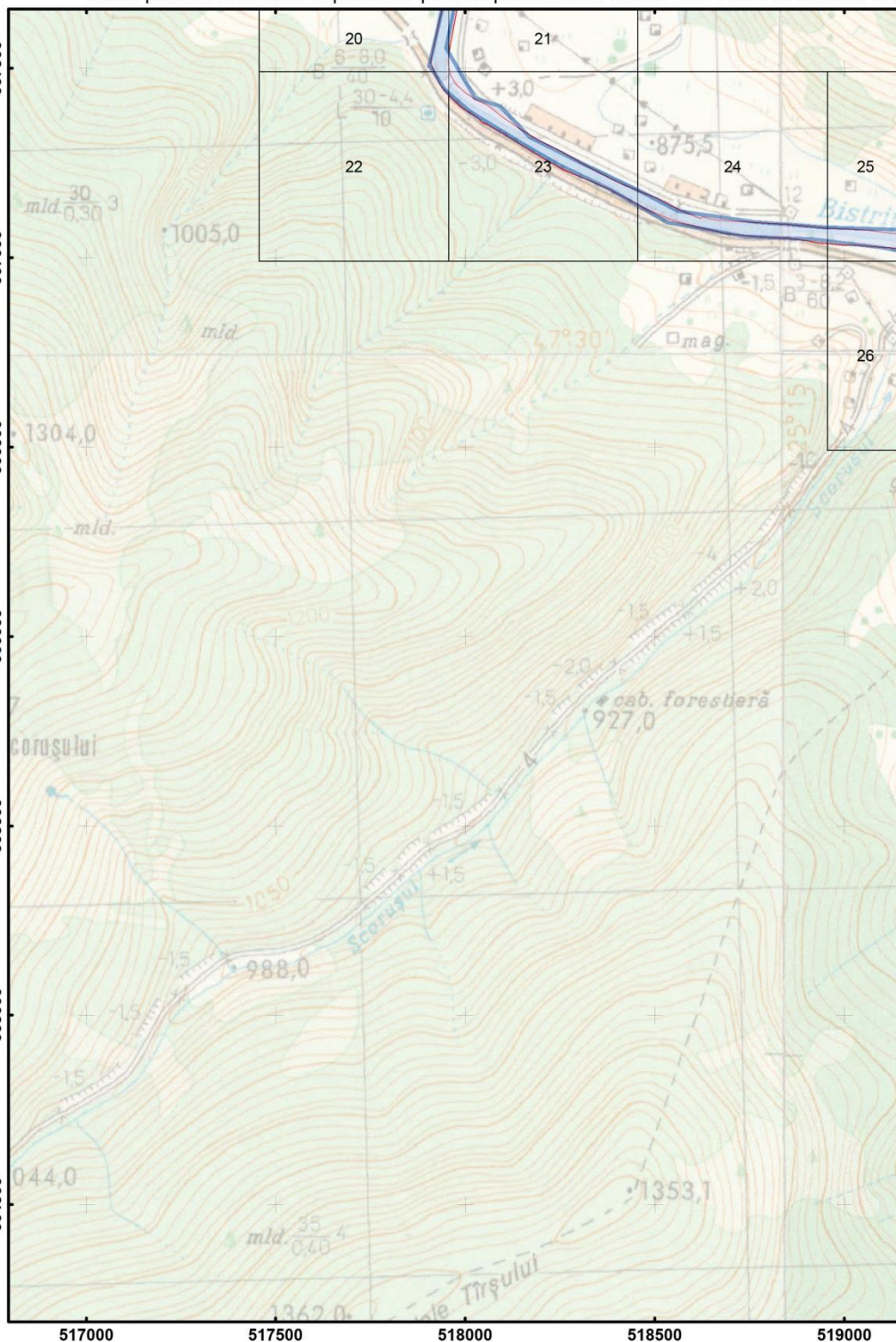
Harta privind localizarea impacturilor pentru specia Hucho hucho - ROSCI0010 Bistrita Aurie

Impartirea si racordarea
planșelor
Plansa nr. 4



Proiectie Stereografica 1972
Plan de referinta Marea
Neagra ROMANIA

Harta cu incadrarea
in zona

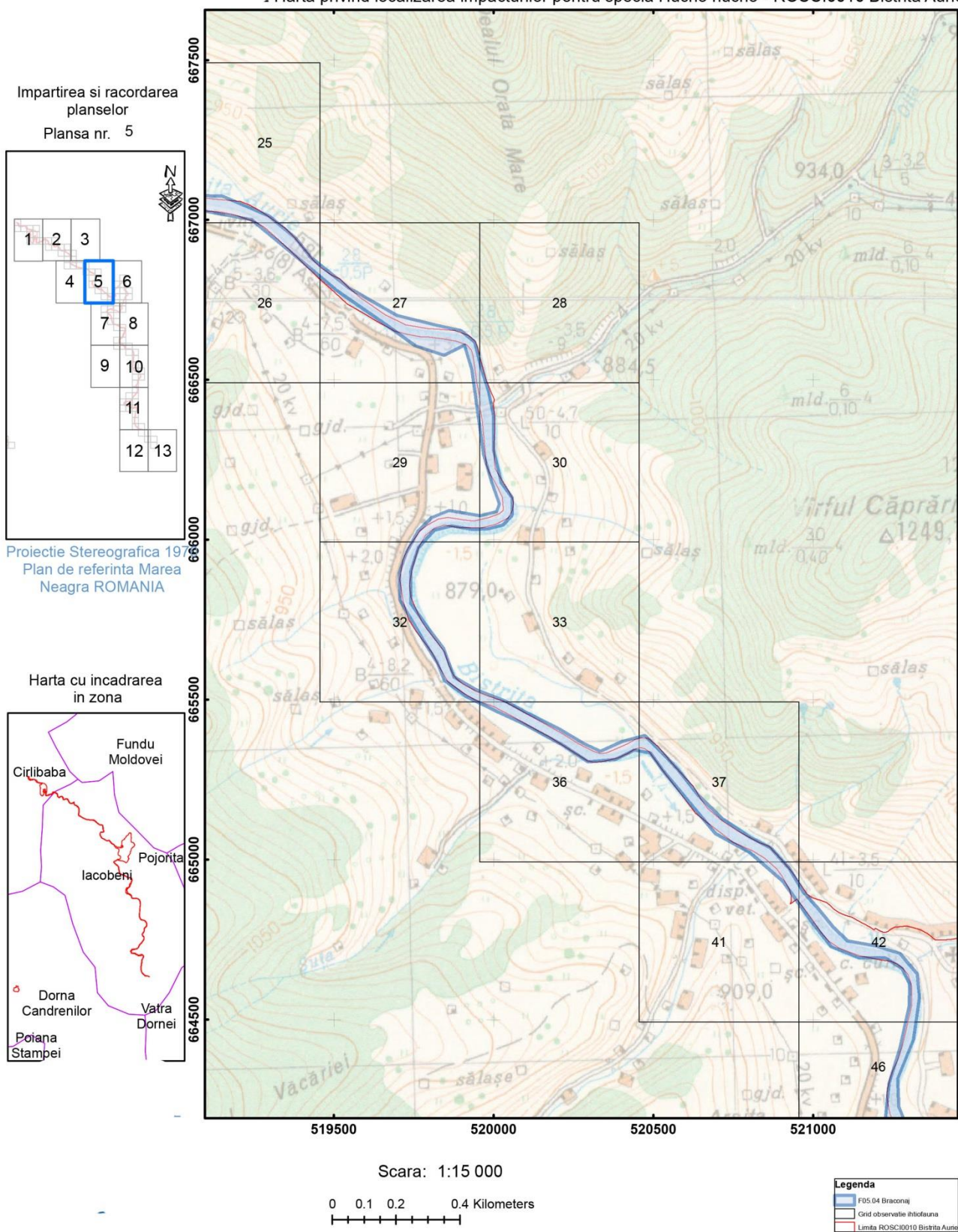


Scara: 1:15 000

0 0.1 0.2 0.4 Kilometers

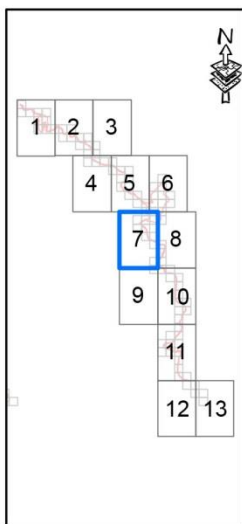
Legenda
 F05.04 Braconaj
 Grid observatie ihtiofauna
 Limita ROSCI0010 Bistrita Aurie

- Harta privind localizarea impacturilor pentru specia Hucho hucho - ROSCI0010 Bistrita Aurie



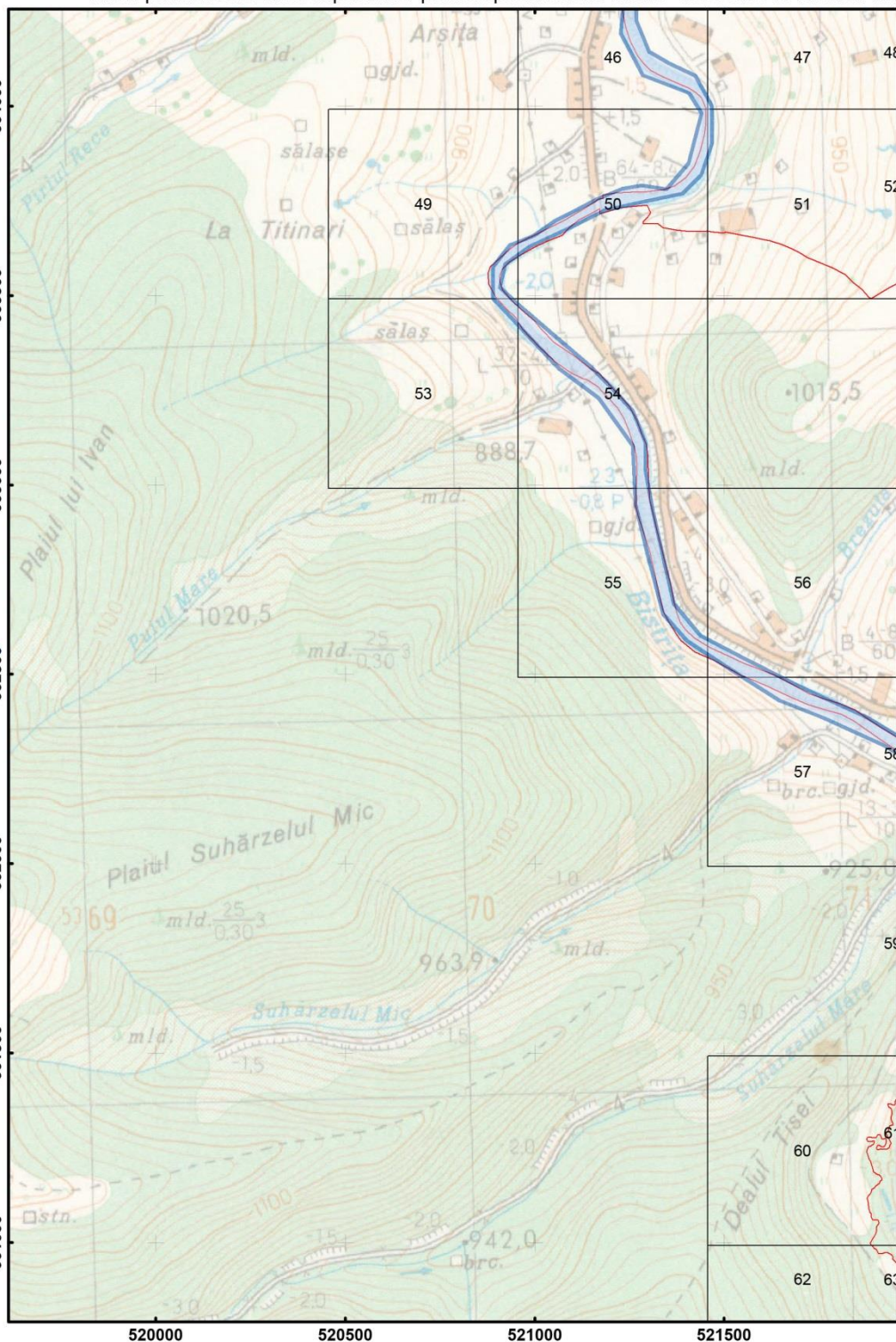
Harta privind localizarea impacturilor pentru specia Hucho hucho - ROSCI0010 Bistrita Aurie

Impartirea si racordarea
planselor
Plansa nr. 7




Proiectie Stereografica 1972
Plan de referinta Marea
Neagra ROMANIA

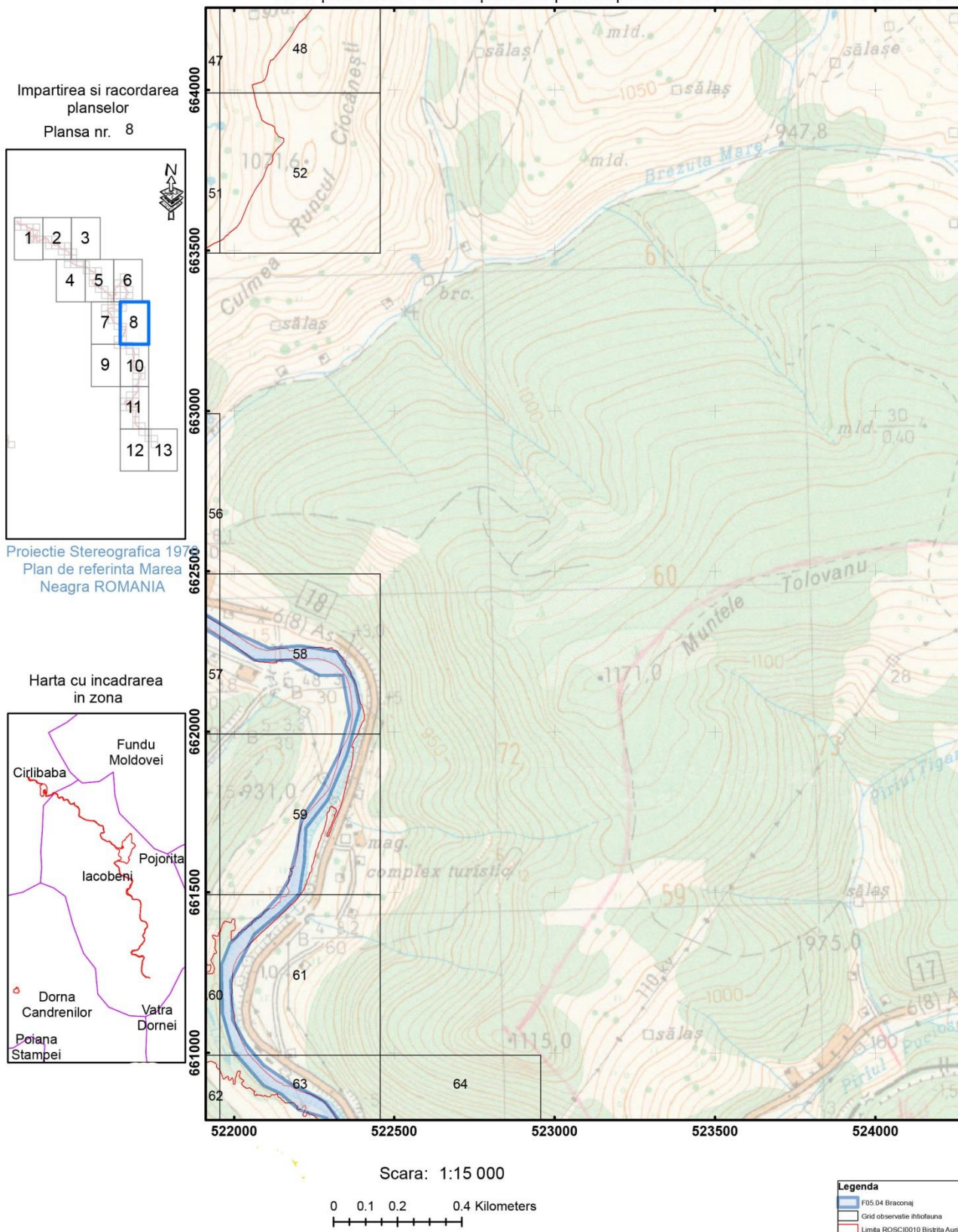
Harta cu incadrarea
in zona



Scara: 1:15 000

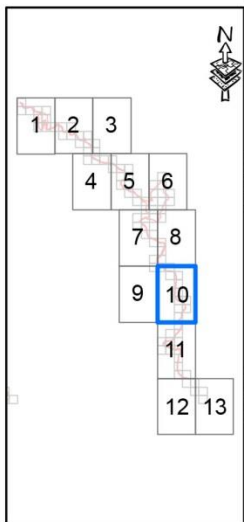


Harta privind localizarea impacturilor pentru specia Hucho hucho - ROSCI0010 Bistrita Aurie



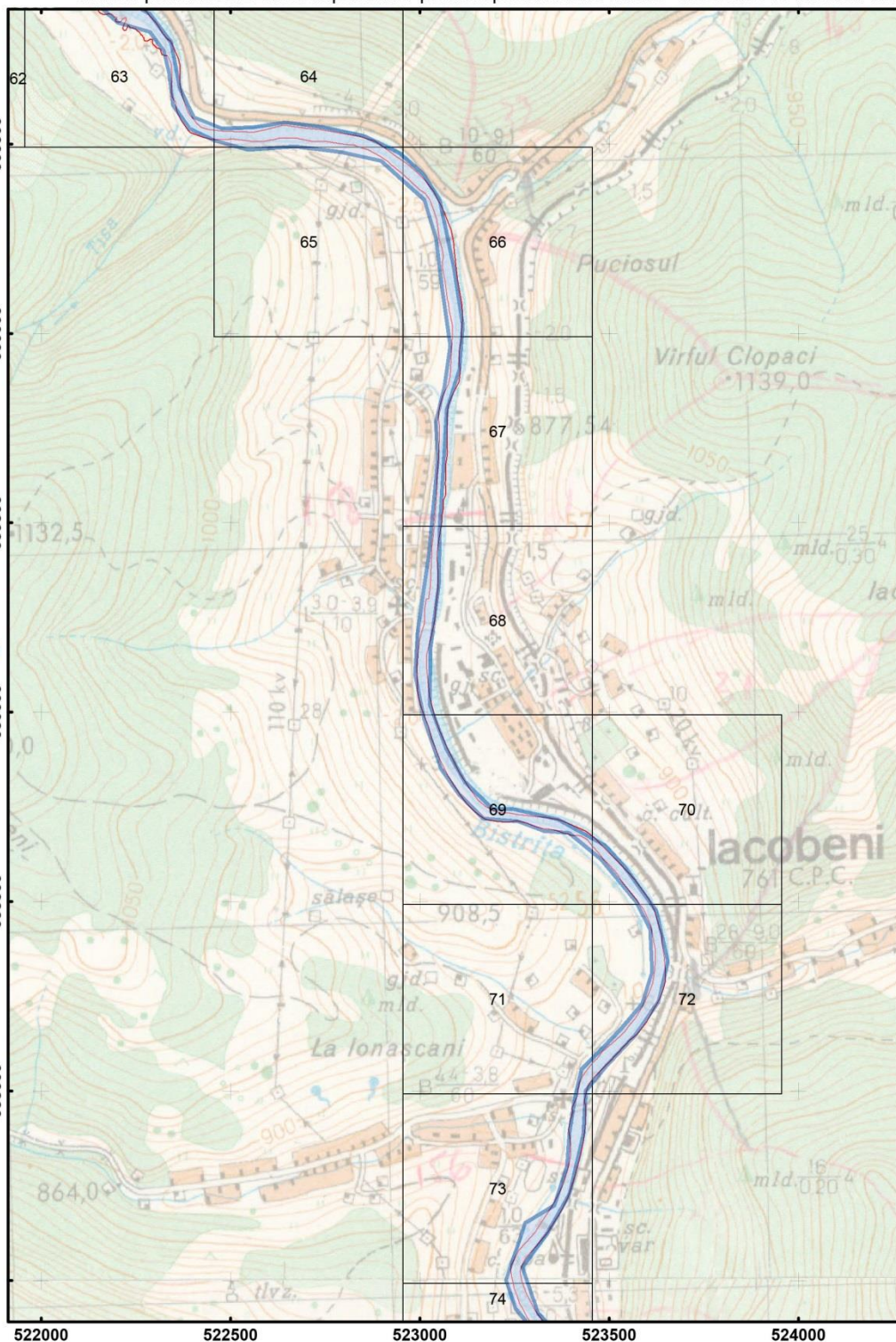
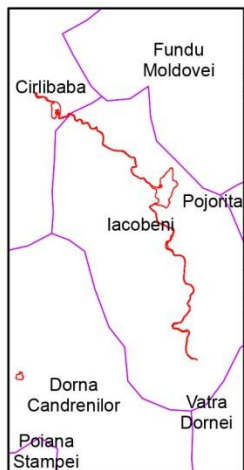
Harta privind localizarea impacturilor pentru specia Hucru hucro - ROSCI0010 Bistrita Aurie

Impartirea si racordarea
planșelor
Plansa nr. 10




Proiectie Stereografica 1970
Plan de referinta Marea
Neagra ROMANIA

Harta cu incadrarea
in zona

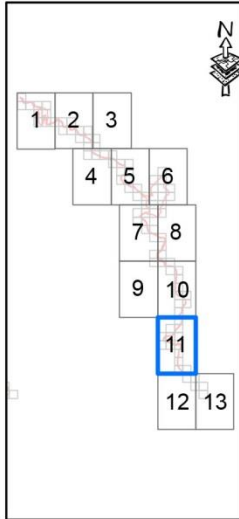


Scara: 1:15 000



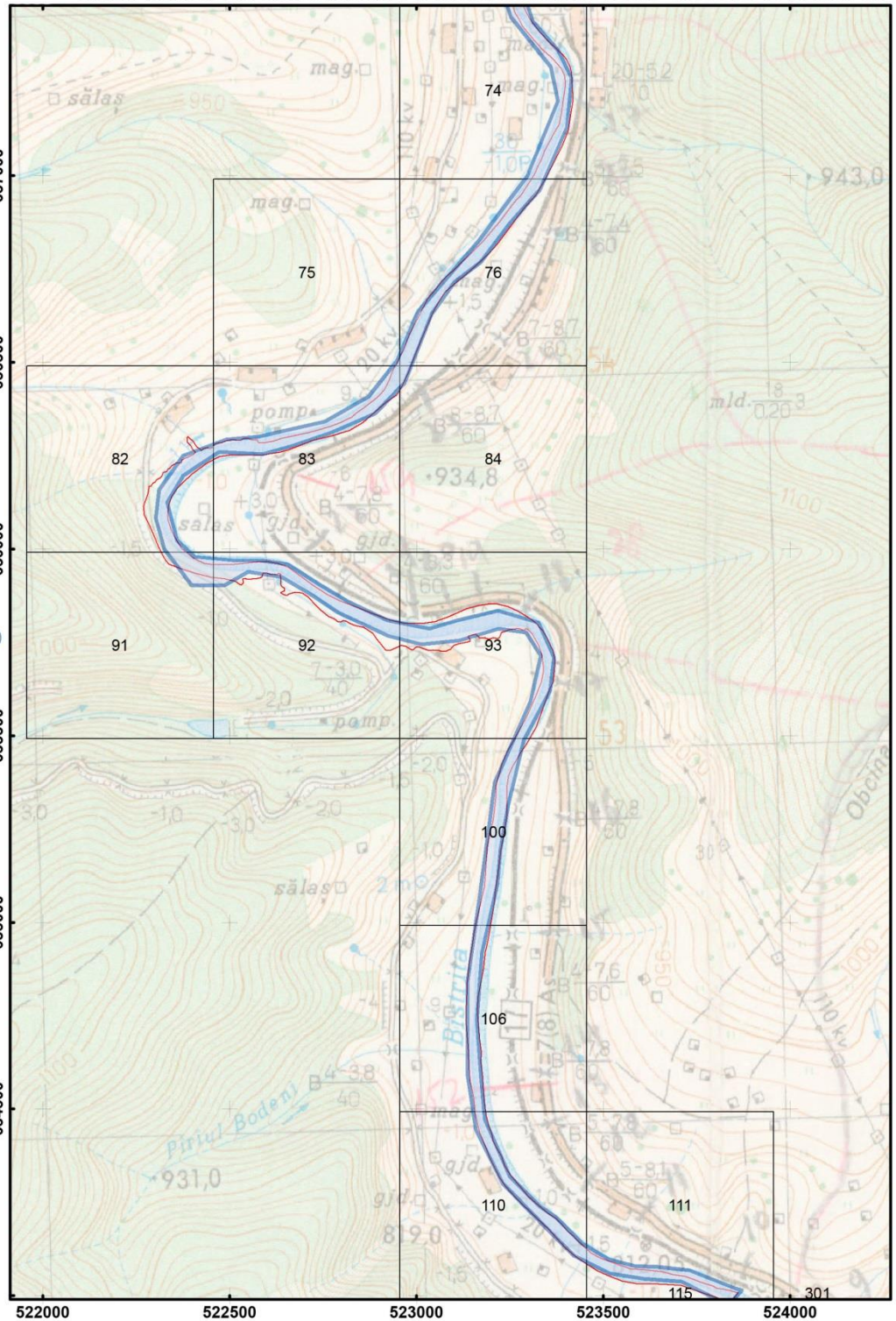
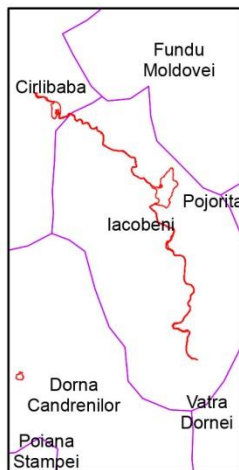
Harta privind localizarea impacturilor pentru specia Hucho hucho - ROSCI0010 Bistrita Aurie

Impartirea si racordarea
planselor
Plansa nr. 11

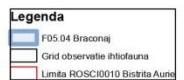
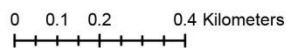


Proiectie Stereografica 1970
Plan de referinta Marea
Neagra ROMANIA

Harta cu incadrarea
in zona

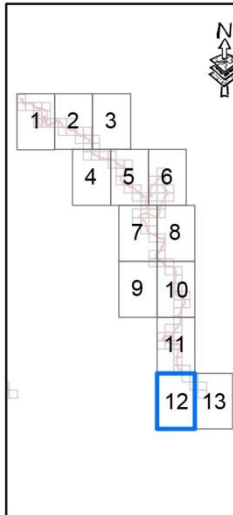


Scara: 1:15 000



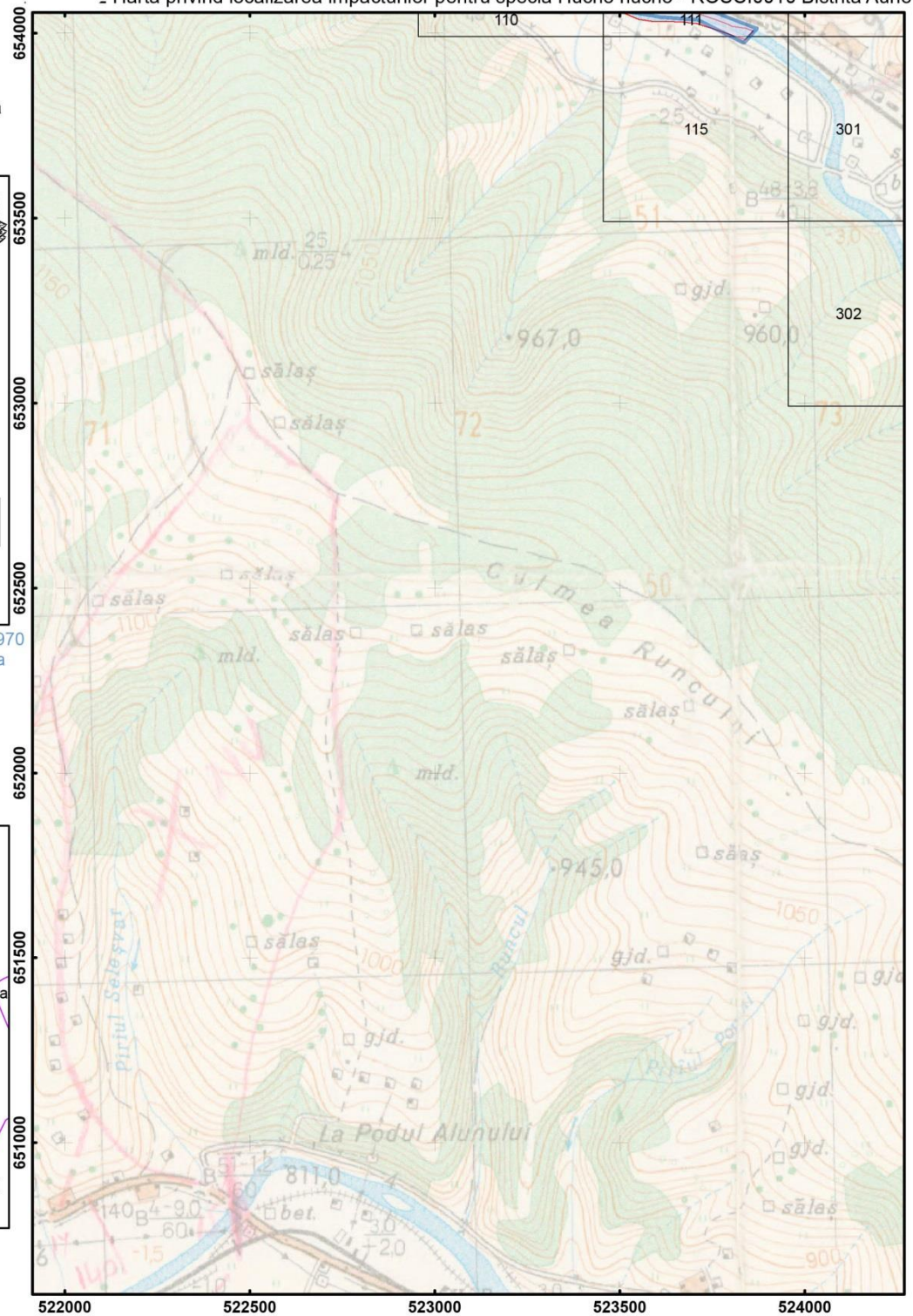
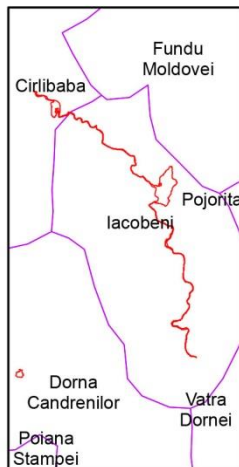
Harta privind localizarea impacturilor pentru specia Hucho hucho - ROSCI0010 Bistrita Aurie

Impartirea si racordarea
planșelor
Plansa nr. 12

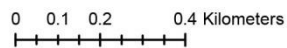


Proiectie Stereografica 1970
Plan de referinta Marea
Neagra ROMANIA

Harta cu incadrarea
in zona



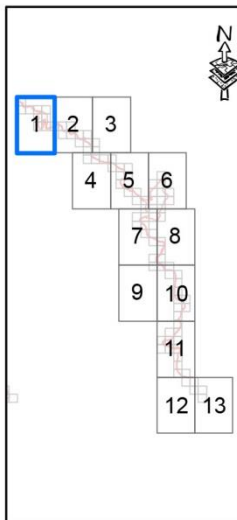
Scara: 1:15 000



Legenda	
	F05 04 Braconaj
	Grid observatie ihtiofauna
	Limita ROSCI0010 Bistrita Aurie

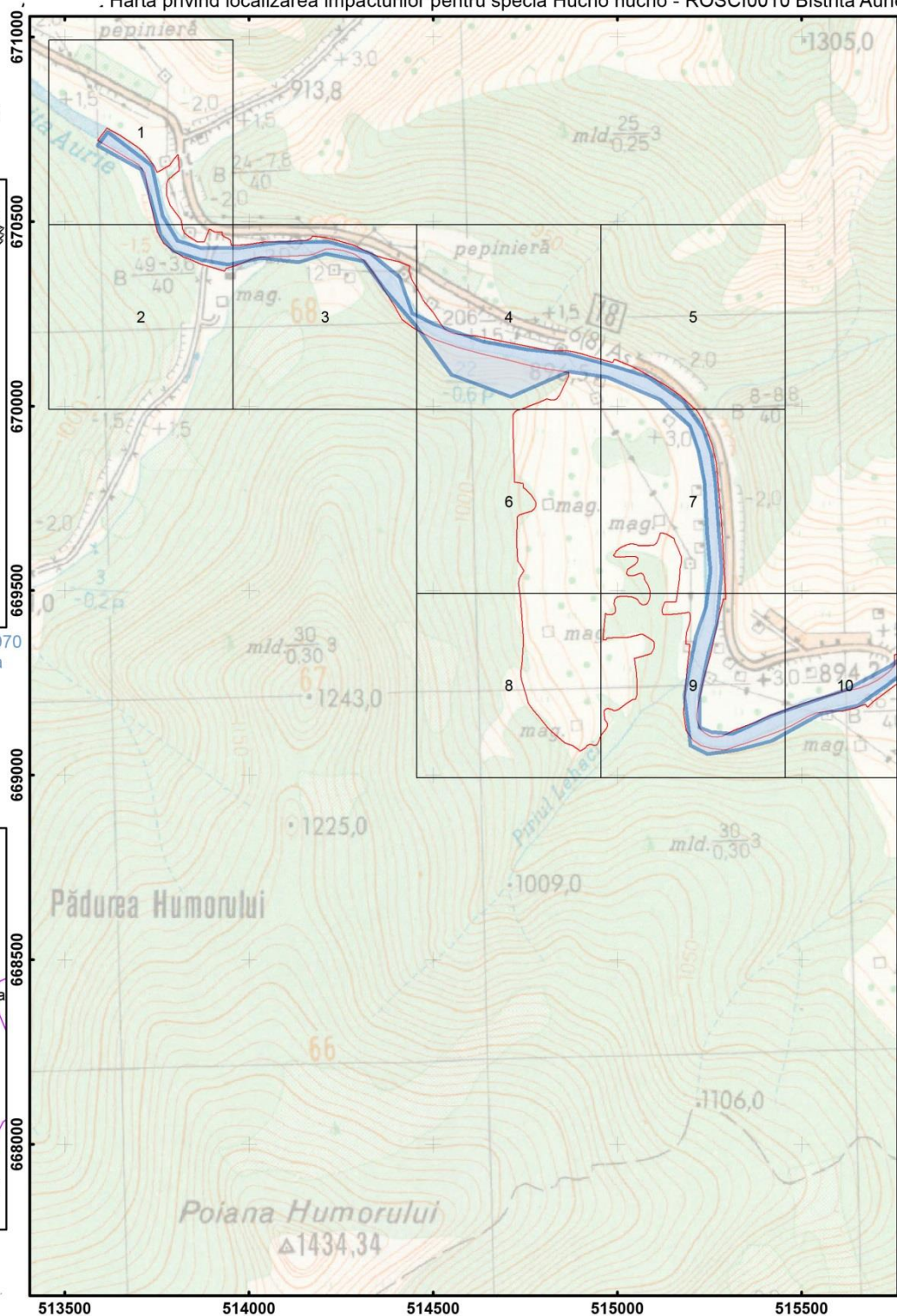
Harta privind localizarea impacturilor pentru specia Hucho hucho - ROSCI0010 Bistrita Aurie

Impartirea si racordarea
planșelor
Plansa nr. 1




Proiectie Stereografica 1970
Plan de referinta Marea
Neagra ROMANIA

Harta cu incadrarea
in zona



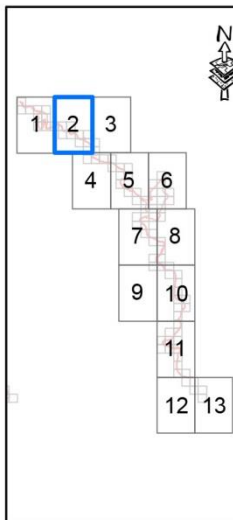
Scara: 1:15 000



Legenda	
	H01.05 Poluarea difuză a apelor de suprafață, cauzată de activități agricole și forestiere
	Grid observatie altitudina
	Limita ROSCI0010 Bistrita Aurie

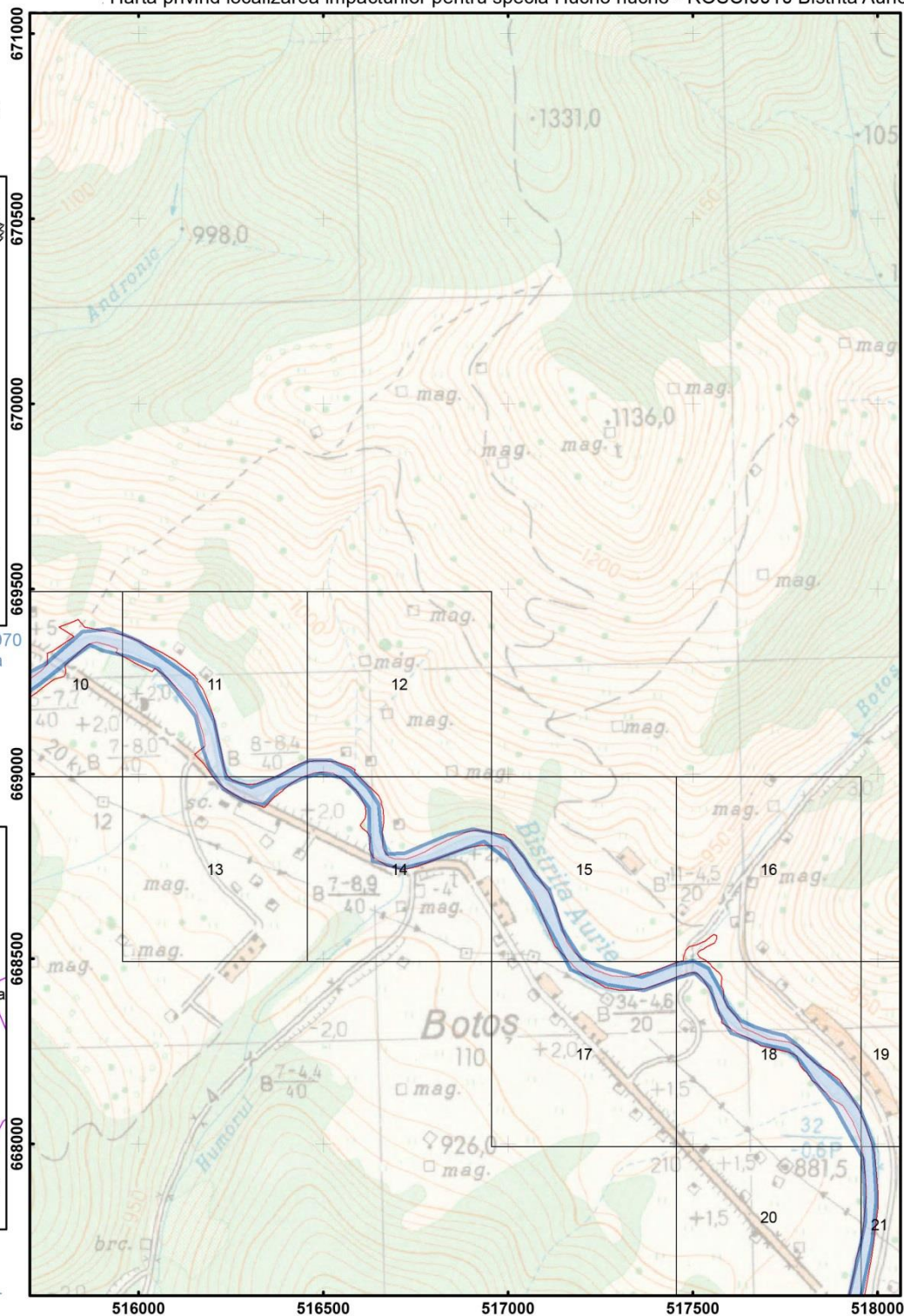
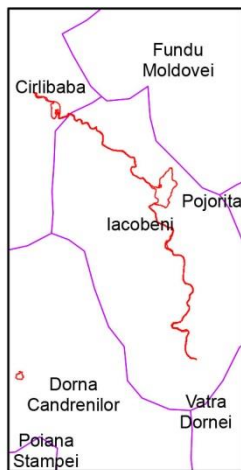
Harta privind localizarea impacturilor pentru specia Hucho hucho - ROSCI0010 Bistrita Aurie

Impartirea si racordarea
planșelor
Plansa nr. 2

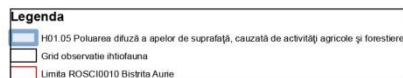



Proiecție Stereografică 1970
Plan de referință Marea
Neagră ROMANIA

Harta cu încadrarea
în zona

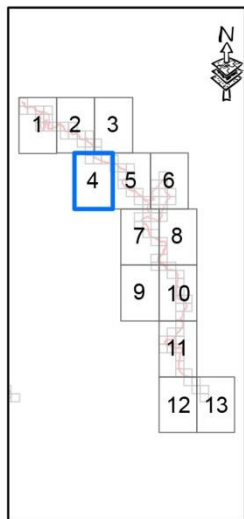


Scara: 1:15 000



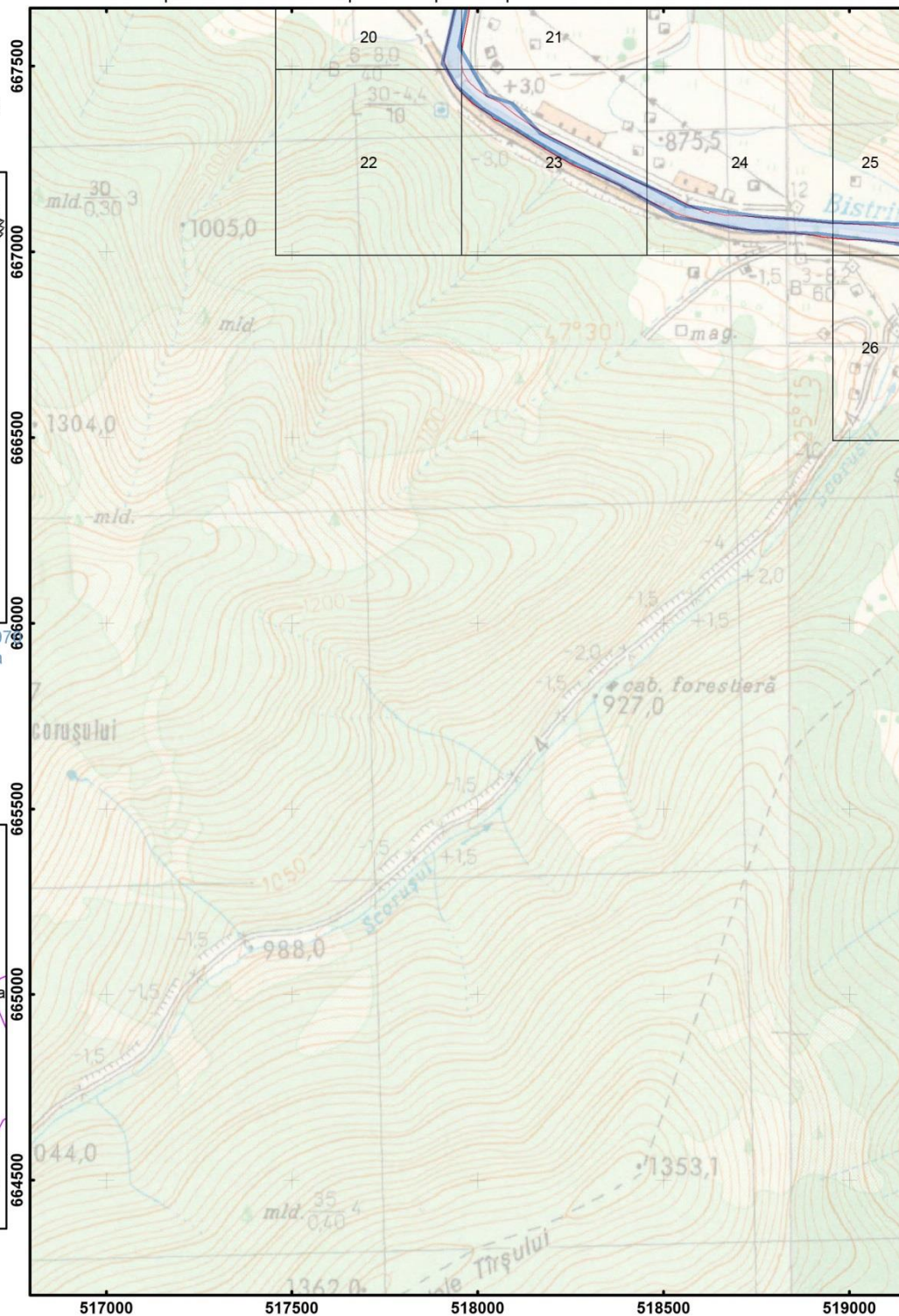
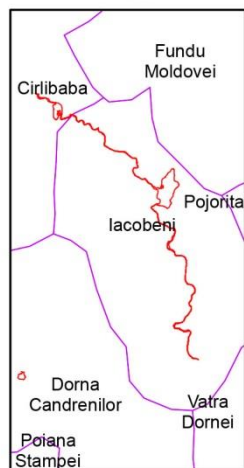
Harta privind localizarea impacturilor pentru specia Hucho hucho - ROSCI0010 Bistrita Aurie

Impartirea si racordarea
planșelor
Plansa nr. 4

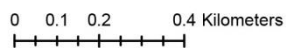


Proiectie Stereografica 19
Plan de referinta Marea
Neagra ROMANIA

Harta cu incadrarea
in zona



Scara: 1:15 000

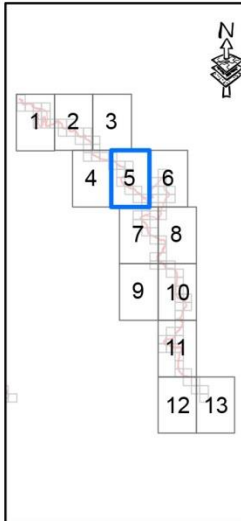


Legenda

- H01.05 Poluarea difuză a apelor de suprafață, cauzată de activități agricole și forestiere
- Grid observatie ihtiofauna
- Limita ROSCI0010 Bistrita Aurie

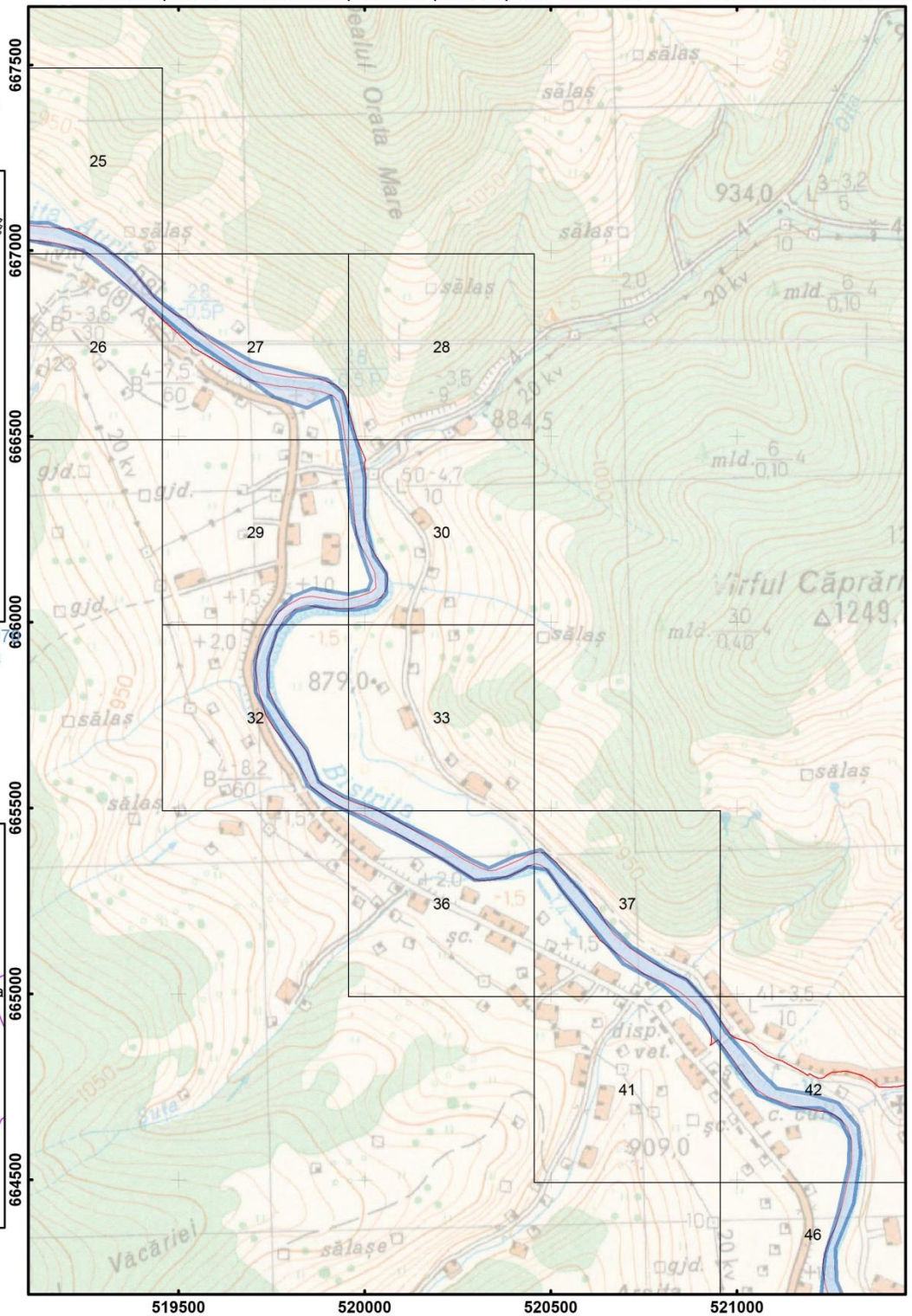
Harta privind localizarea impacturilor pentru specia Hucho hucho - ROSCI0010 Bistrita Aurie

Impartirea si racordarea
planșelor
Plansa nr. 5

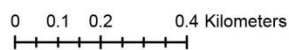


Proiecție Stereografică 1970
Plan de referință Marea Neagră ROMANIA

Harta cu încadrarea
în zona



Scara: 1:15 000

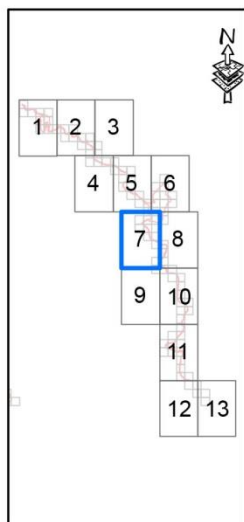


Legenda

- HD1 05 Poluarea difuză a apelor de suprafață, cauzată de activități agricole și forestiere
- Grid observatie ihtiologica
- Limita ROSCI0010 Bistrita Aurie

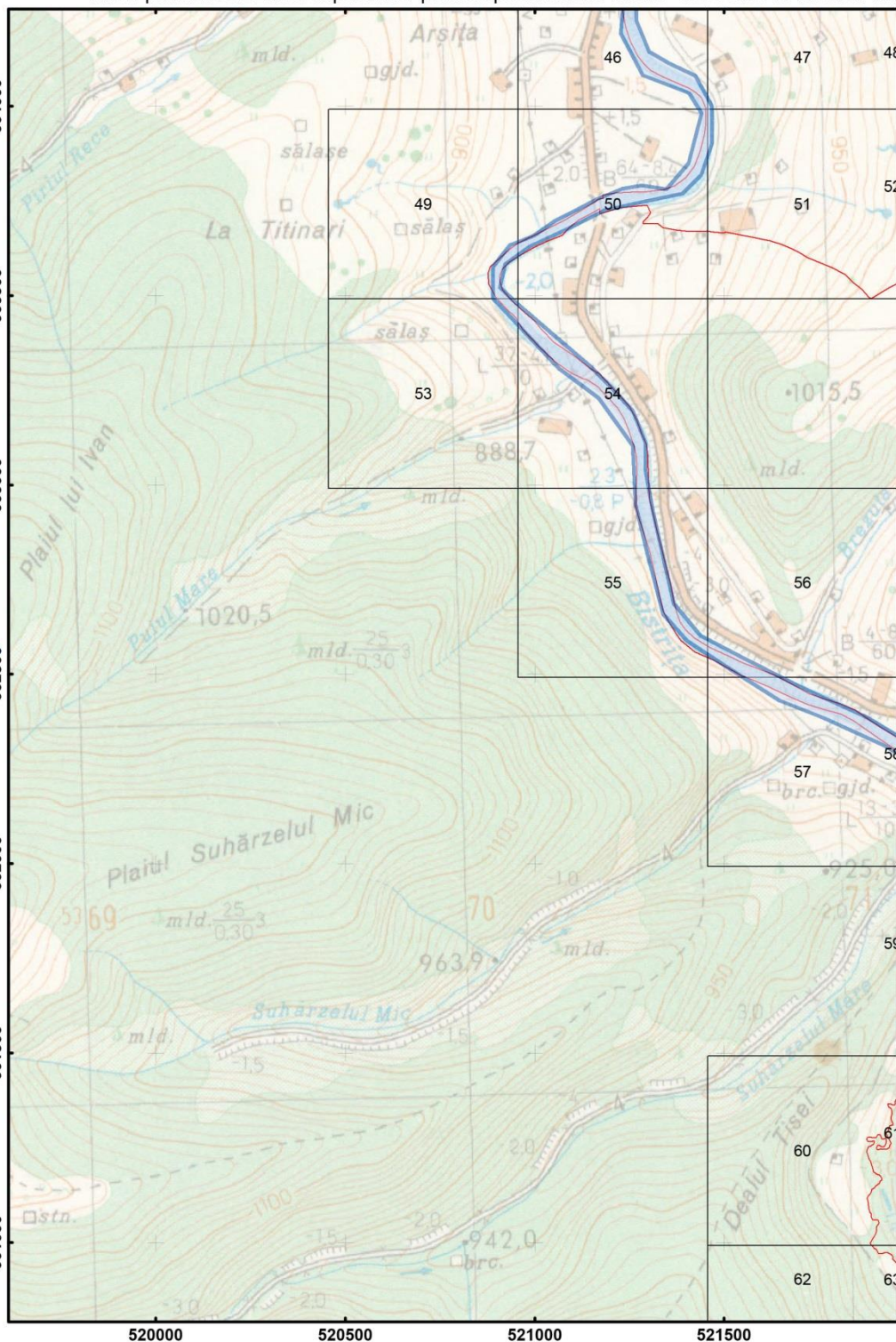
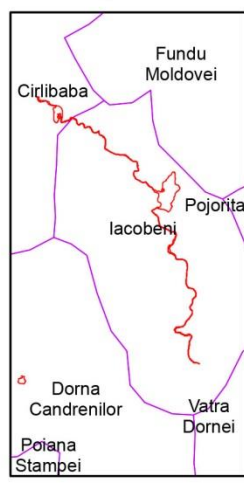
Harta privind localizarea impacturilor pentru specia Hucho hucho - ROSCI0010 Bistrita Aurie

Impartirea si racordarea
planselor
Plansa nr. 7



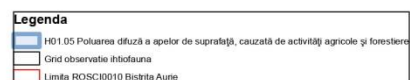
Proiectie Stereografica 1972
Plan de referinta Marea Neagra ROMANIA

Harta cu incadrarea
in zona

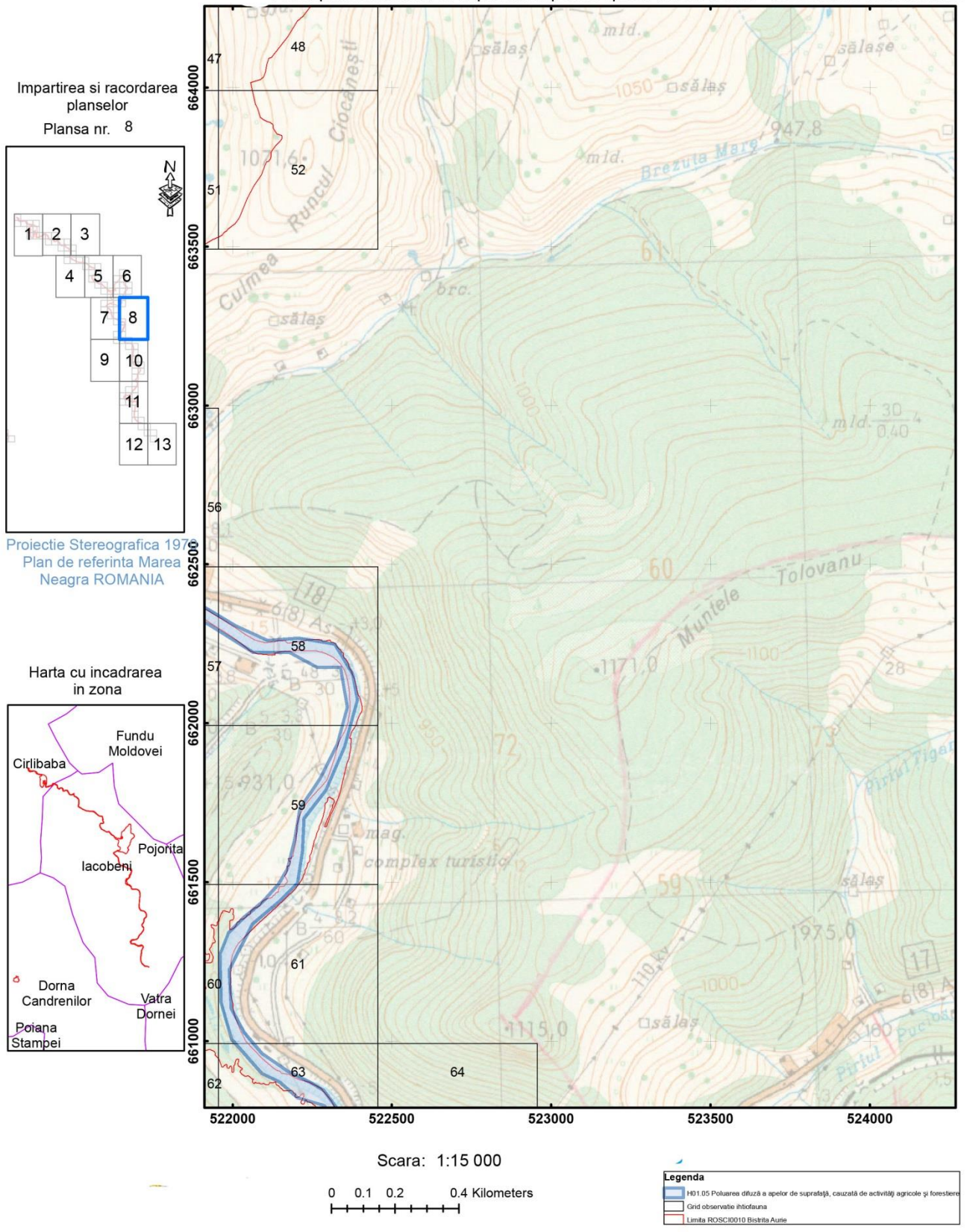


Scara: 1:15 000

0 0.1 0.2 0.4 Kilometers

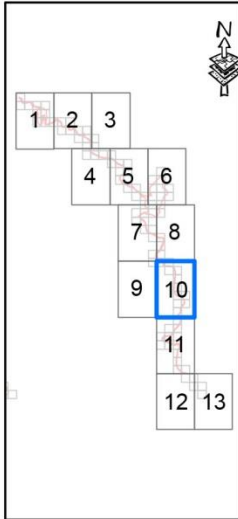


Harta privind localizarea impacturilor pentru specia Hucho hucho - ROSCI0010 Bistrita Aurie



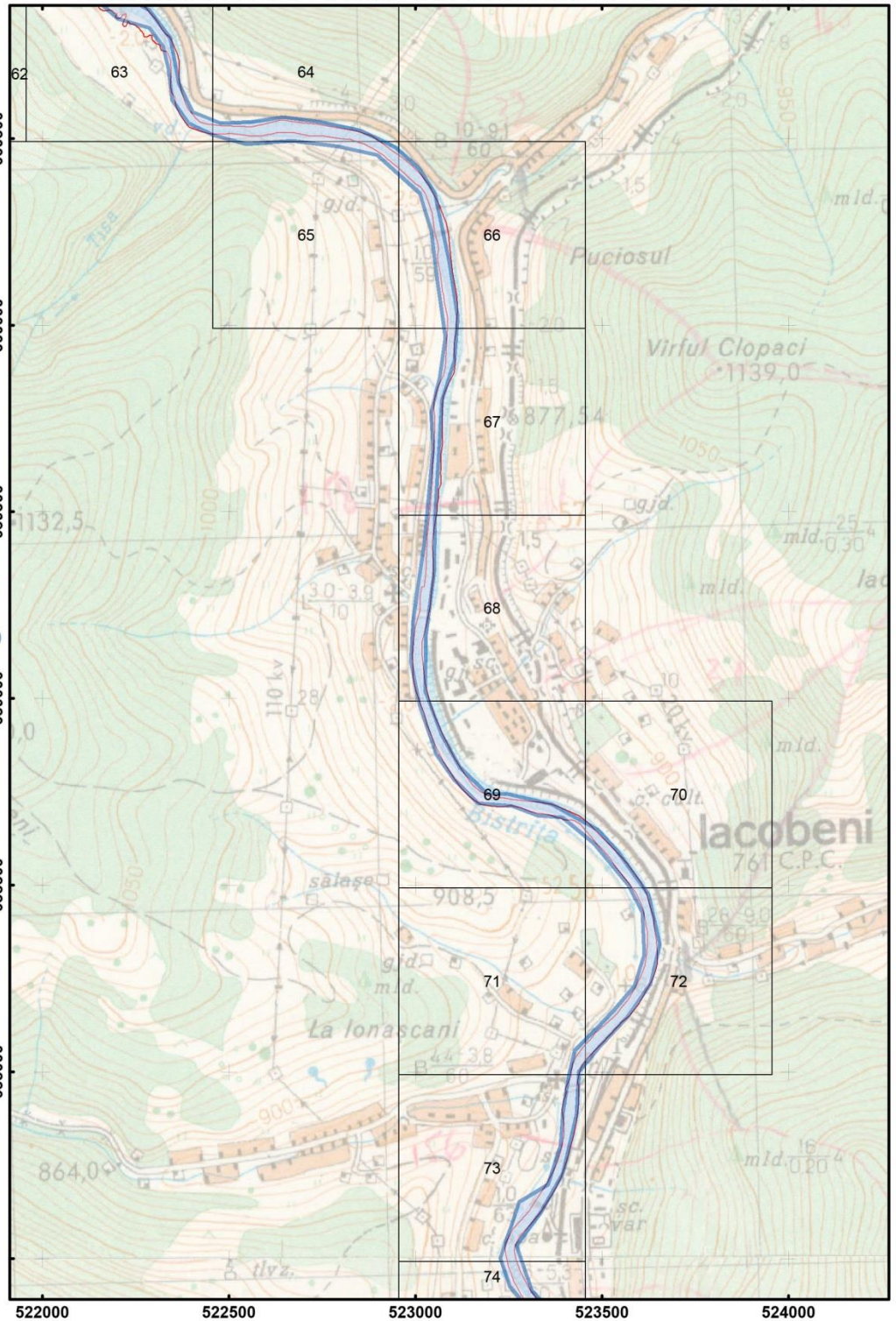
- Harta privind localizarea impacturilor pentru specia Hucho hucho - ROSCI0010 Bistrita Aureie

Impartirea si racordarea
planșelor
Plansa nr. 10



Proiectie Stereografica 1970
Plan de referinta Marea
Neagra ROMANIA

Harta cu incadrarea
in zona



Scara: 1:15 000

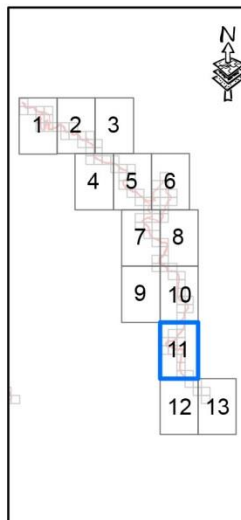
0 0.1 0.2 0.4 Kilometers

Legenda

- H01.05 Poluarea difuză a apelor de suprafață, cauzată de activități agricole și forestiere
- Grind observatie ihtiologica
- Limita ROSCI0010 Bistrita Aurea

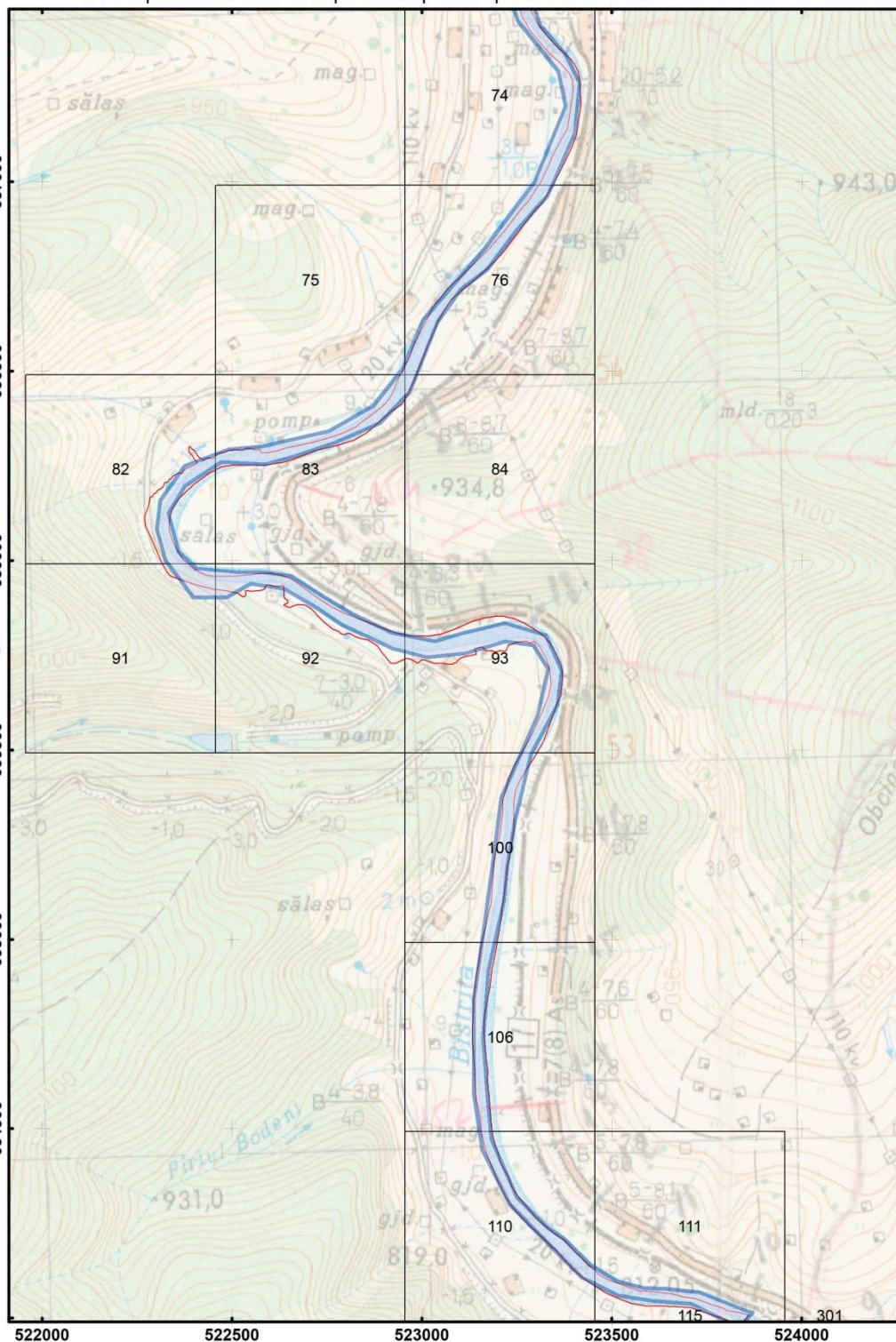
Harta privind localizarea impacturilor pentru specia Hucho hucho - ROSCI0010 Bistrita Aurie

Impartirea si racordarea
planșelor
Plansa nr. 11



Proiectie Stereografica 1970
Plan de referinta Marea
Neagra ROMANIA

Harta cu incadrarea
in zona



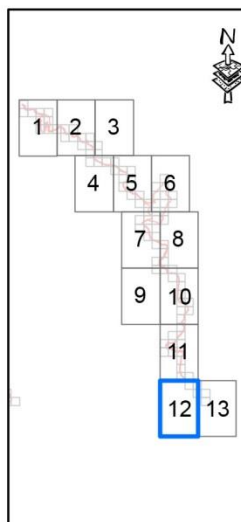
Scara: 1:15 000

0 0.1 0.2 0.4 Kilometers

Legenda	
	H01.05 Poluarea difuză a apelor de suprafață, cauzată de activități agricole și forestiere
	Grind observatie ihtiocfauna
	Limita ROSCI0010 Bistrita Aurie

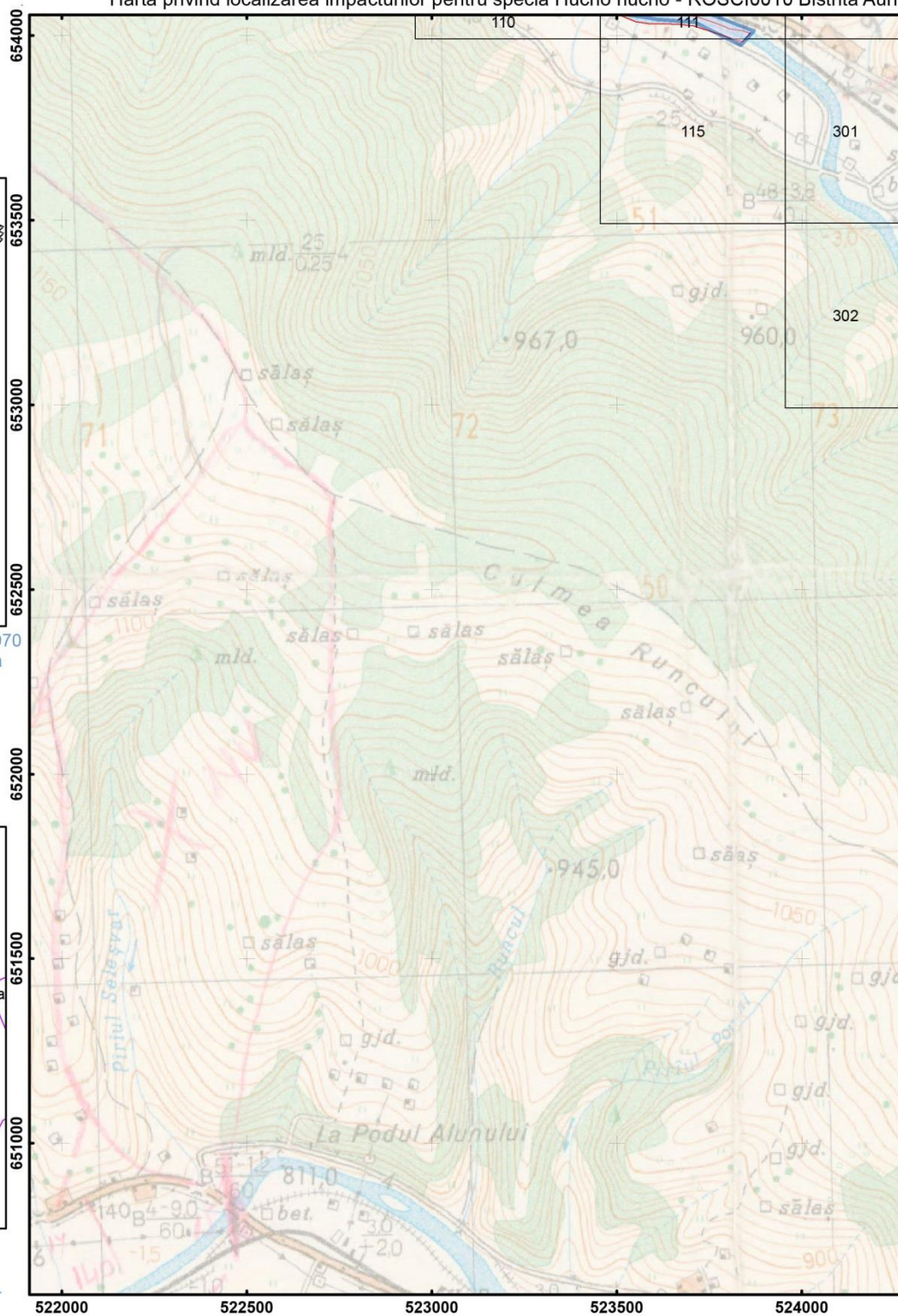
Harta privind localizarea impacturilor pentru specia Hucho hucho - ROSCI0010 Bistrita Aurie

Impartirea si racordarea
planșelor
Plansa nr. 12



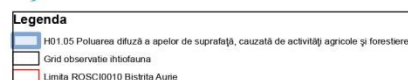
Proiecție Stereografică 1970
Plan de referință Marea
Neagră ROMANIA

Harta cu încadrarea
în zona



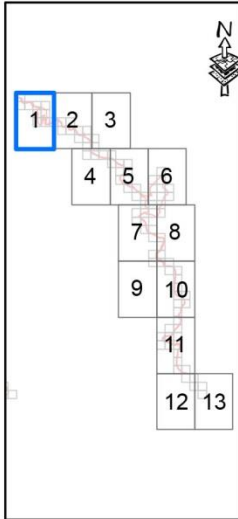
Scara: 1:15 000

0 0.1 0.2 0.4 Kilometers



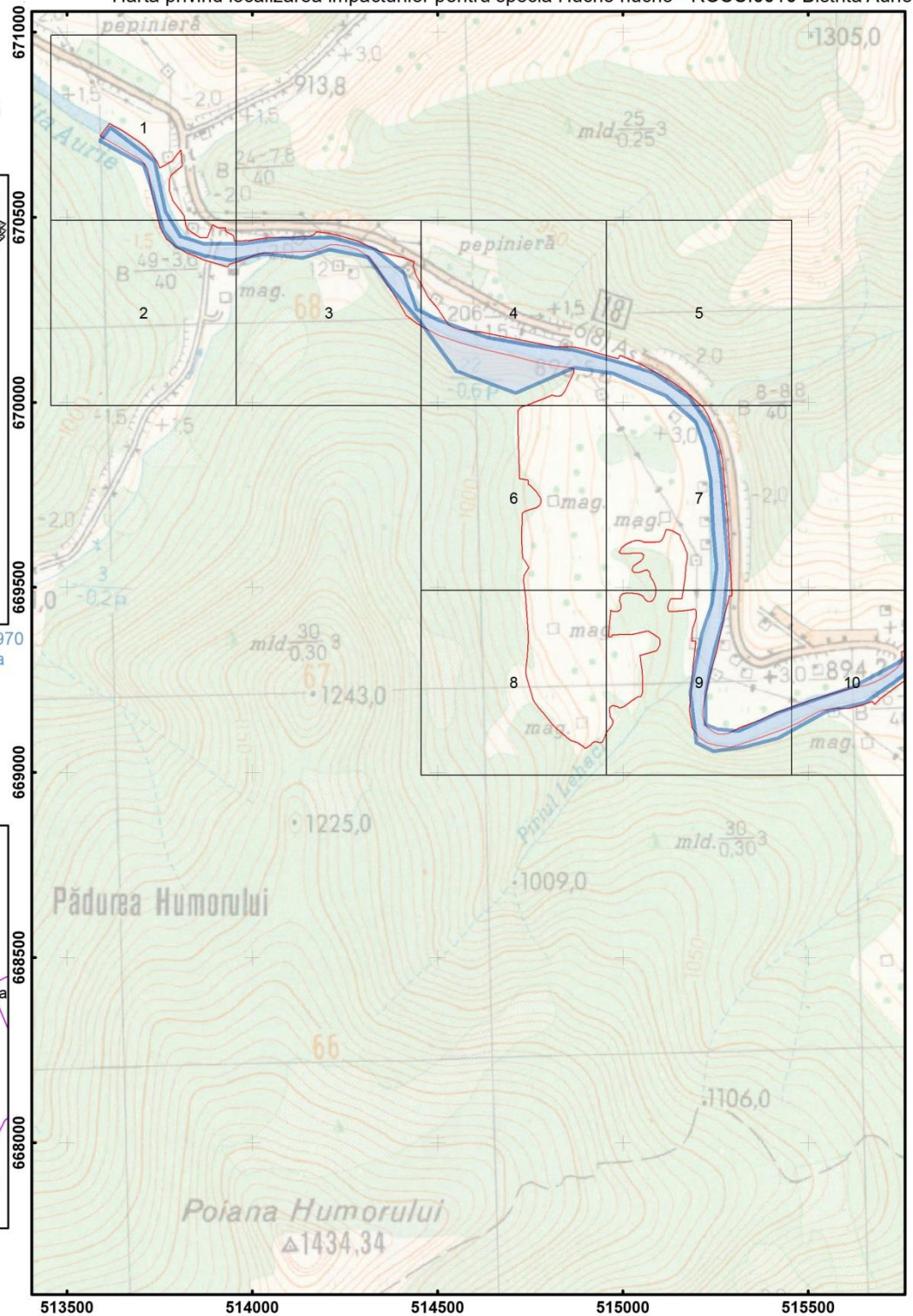
Harta privind localizarea impacturilor pentru specia Hucho hucho - ROSCI0010 Bistrita Aurie

Impartirea si racordarea
planselor
Plansa nr. 1

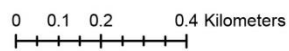


Proiectie Stereografica 1970
Plan de referinta Marea
Neagra ROMANIA

Harta cu incadrarea
in zona



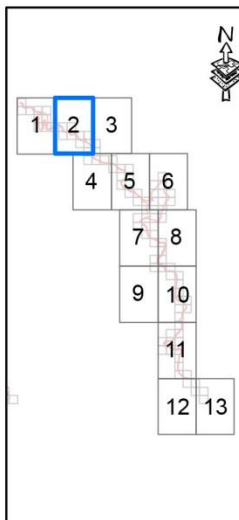
Scara: 1:15 000



Legenda	
	H01.07 Poluarea difuză a apelor de suprafață cauzată de platformele industriale abandonate
	Grid observate ihtiologia
	Limita ROSCI0010 Bistrita Aurie

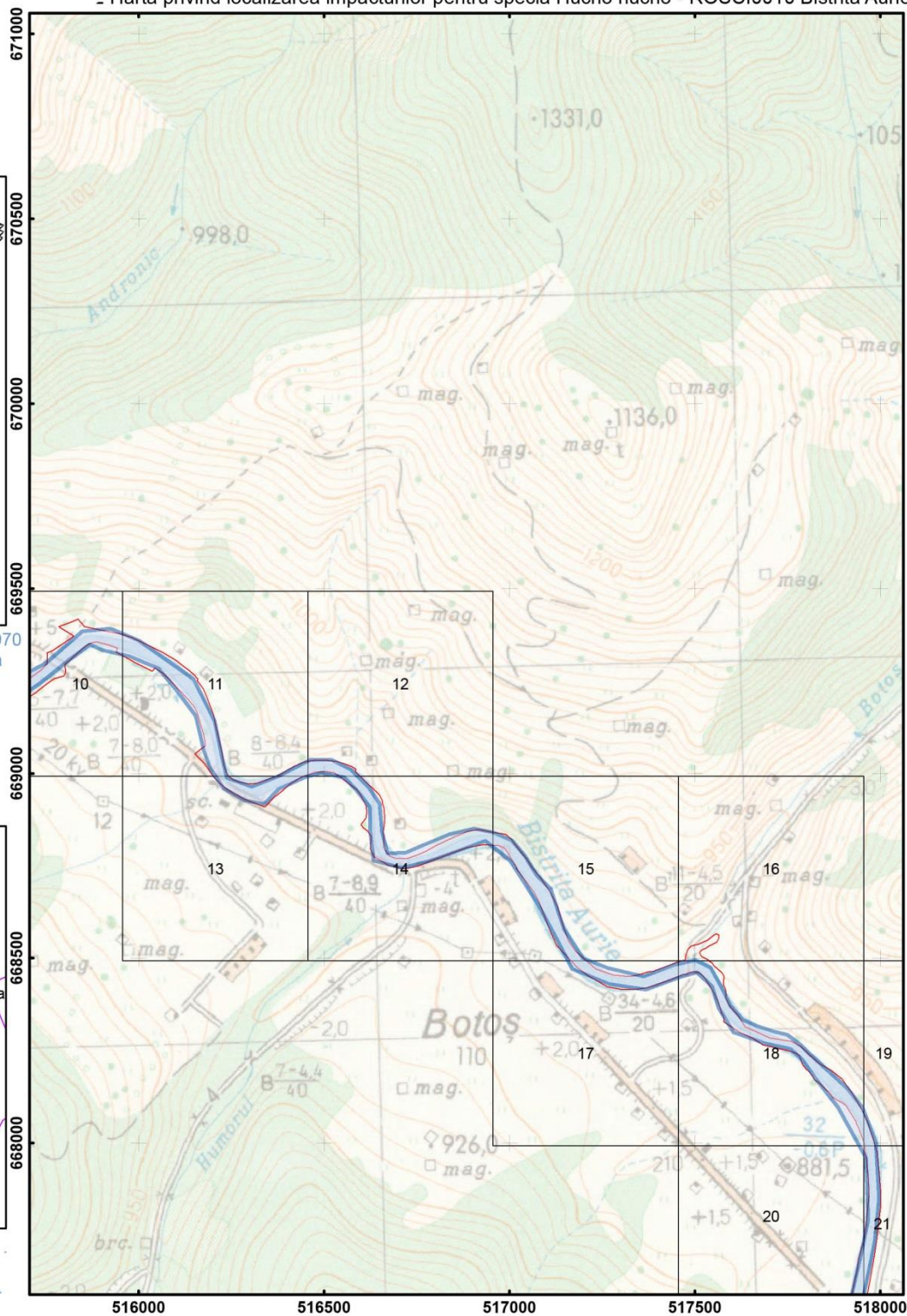
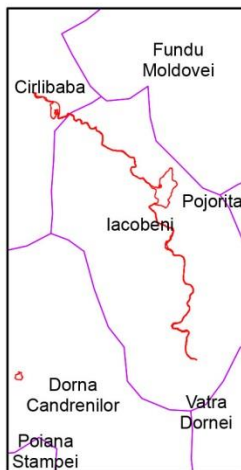
Harta privind localizarea impacturilor pentru specia Hucho hucho - ROSCI0010 Bistrita Aurie

Impartirea si racordarea
planselor
Plansa nr. 2

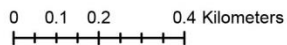


Proiectie Stereografica 1970
Plan de referinta Marea
Neagra ROMANIA

Harta cu incadrarea
in zona



Scara: 1:15 000

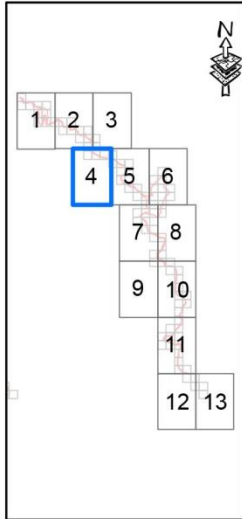


Legenda

- H01.07 Poluarea difuză a apelor de suprafață cauzată de platformele industriale abandonate
- Grid observatie ihtiologica
- Limita ROSCI0010 Bistrita Aurie

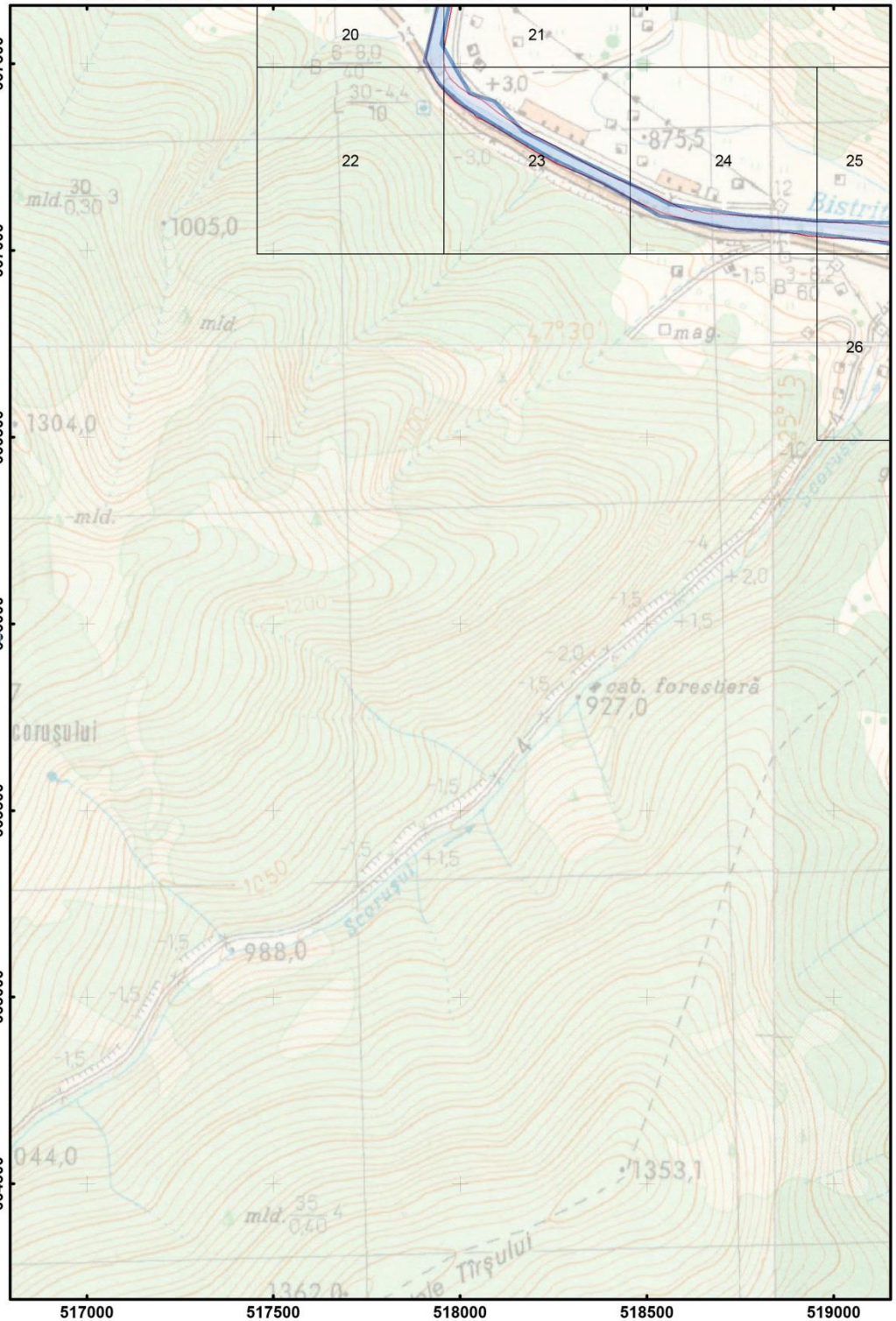
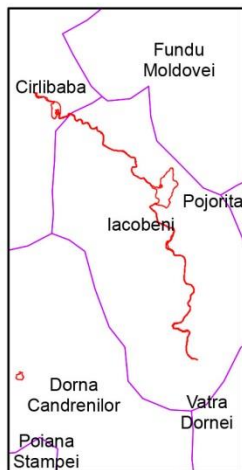
Harta privind localizarea impacturilor pentru specia Hucho hucho - ROSCI0010 Bistrita Aurie

Impartirea si racordarea
planselor
Plansa nr. 4

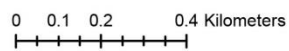


Proiectie Stereografica 1972
Plan de referinta Marea Neagra ROMANIA

Harta cu incadrarea
in zona



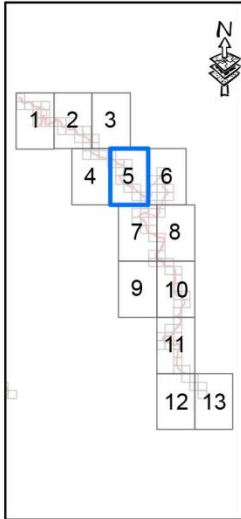
Scara: 1:15 000



Legenda	
	H01.07 Poluarea difuză a apelor de suprafață cauzată de platformele industriale abandonate
	Grid observate ihtiotauna
	Limita ROSCI0010 Bistrita Aurie

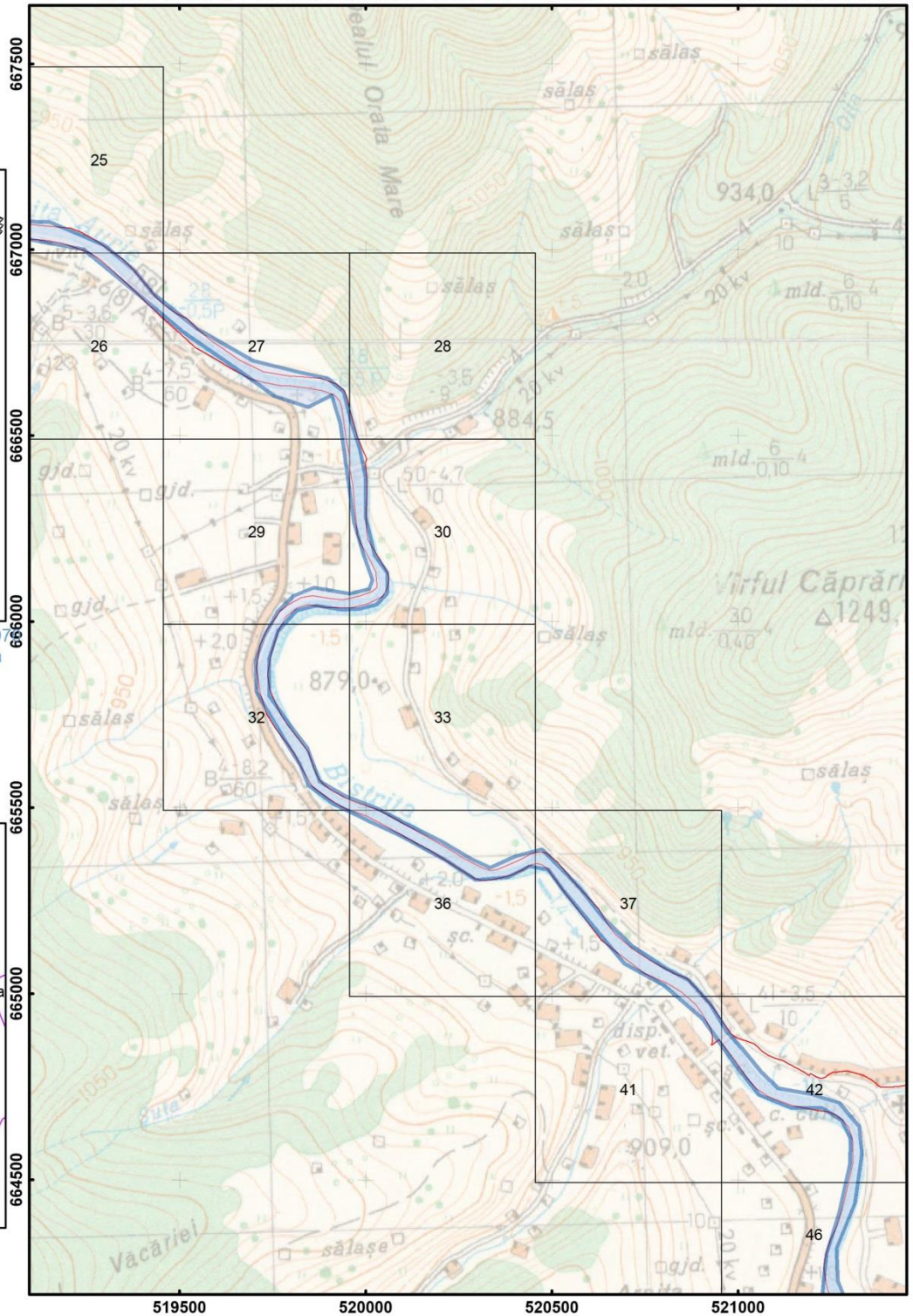
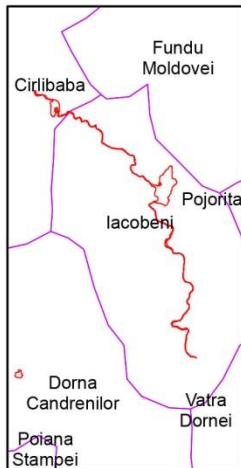
Harta privind localizarea impacturilor pentru specia Hucho hucho - ROSCI0010 Bistrita Aurie

Impartirea si racordarea
planselor
Plansa nr. 5

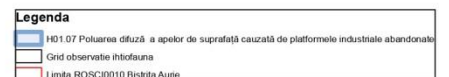
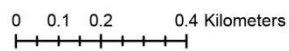


Proiectie Stereografica 1972
Plan de referinta Marea Neagra ROMANIA

Harta cu incadrarea
in zona

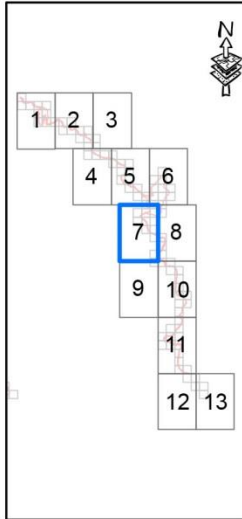


Scara: 1:15 000



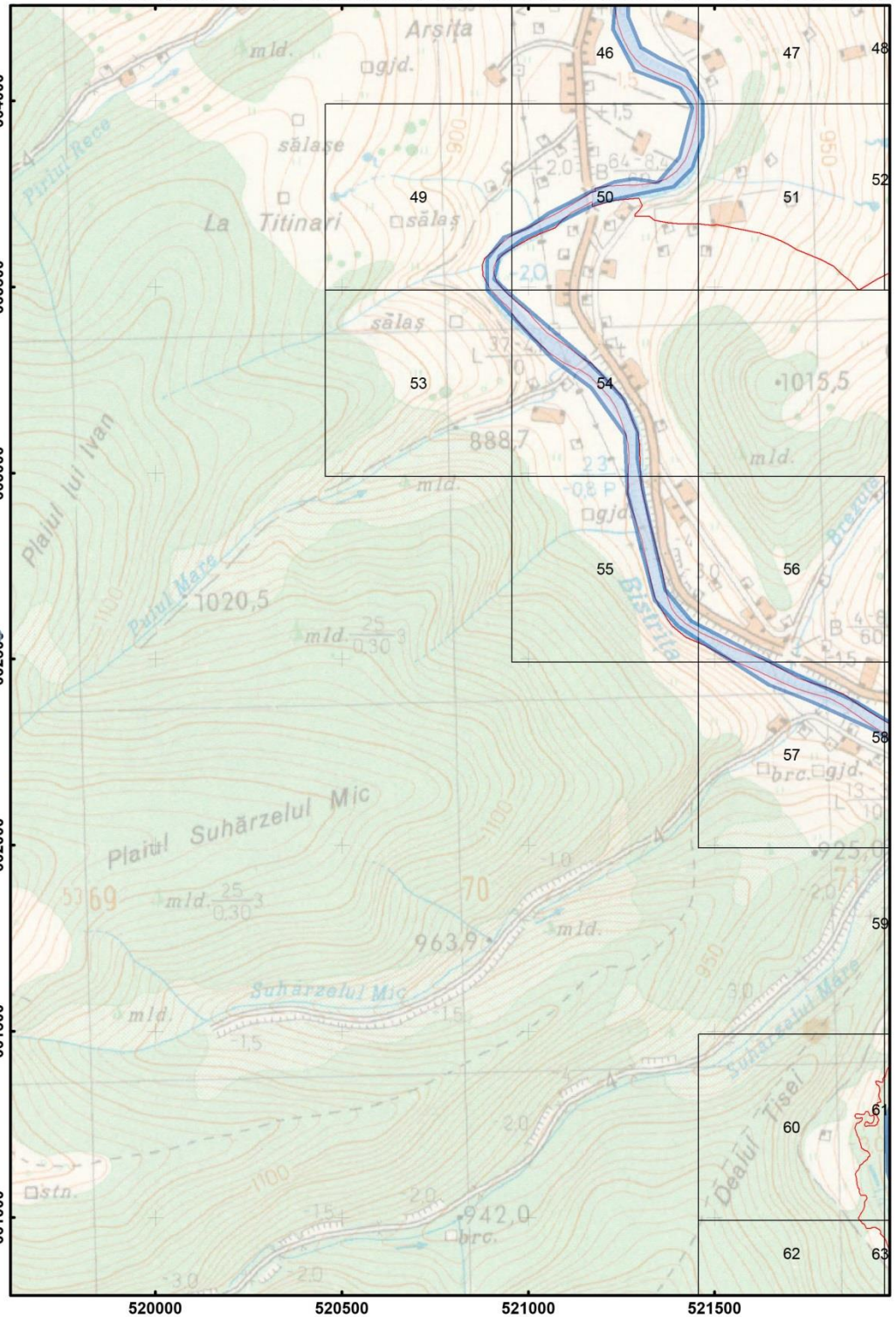
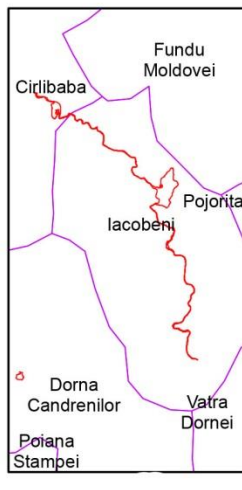
Harta privind localizarea impacturilor pentru specia Hucho hucho - ROSCI0010 Bistrita Aurie

Impartirea si racordarea
planșelor
Plansa nr. 7

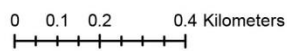


Proiectie Stereografica 1972
Plan de referinta Marea
Neagra ROMANIA

Harta cu incadrarea
in zona



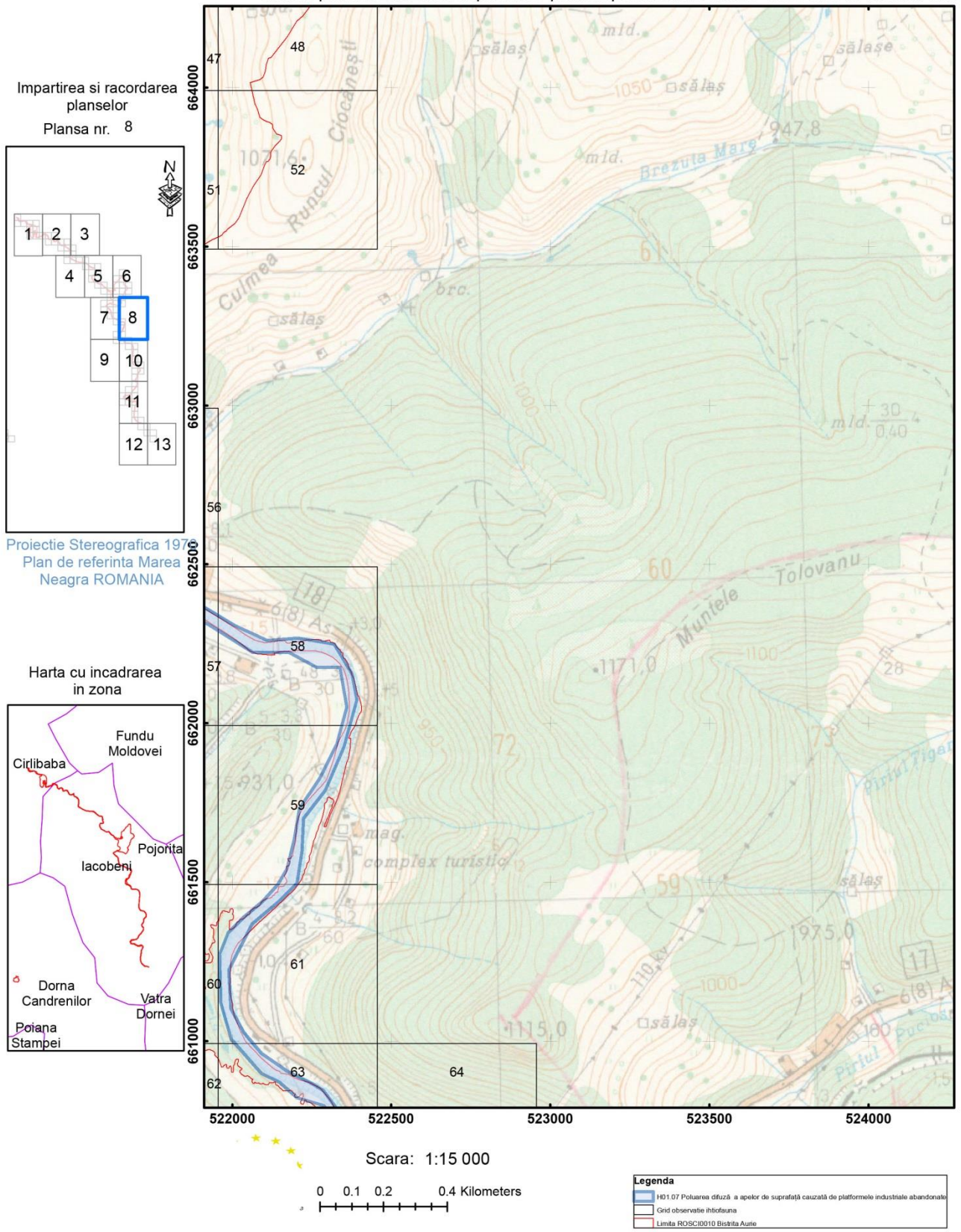
Scara: 1:15 000



Legenda

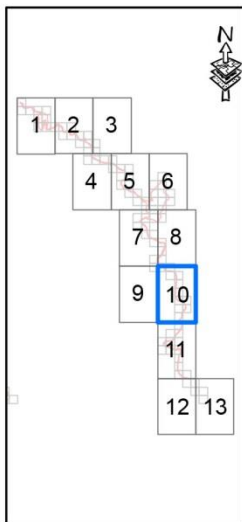
- H01.07 Poluarea difuză a apelor de suprafață cauzată de platformele industriale abandonate
- Grid observatie ihtiologica
- Limita ROSCI0010 Bistrita Aurie

- Harta privind localizarea impacturilor pentru specia Hucho hucho - ROSCI0010 Bistrita Aurie



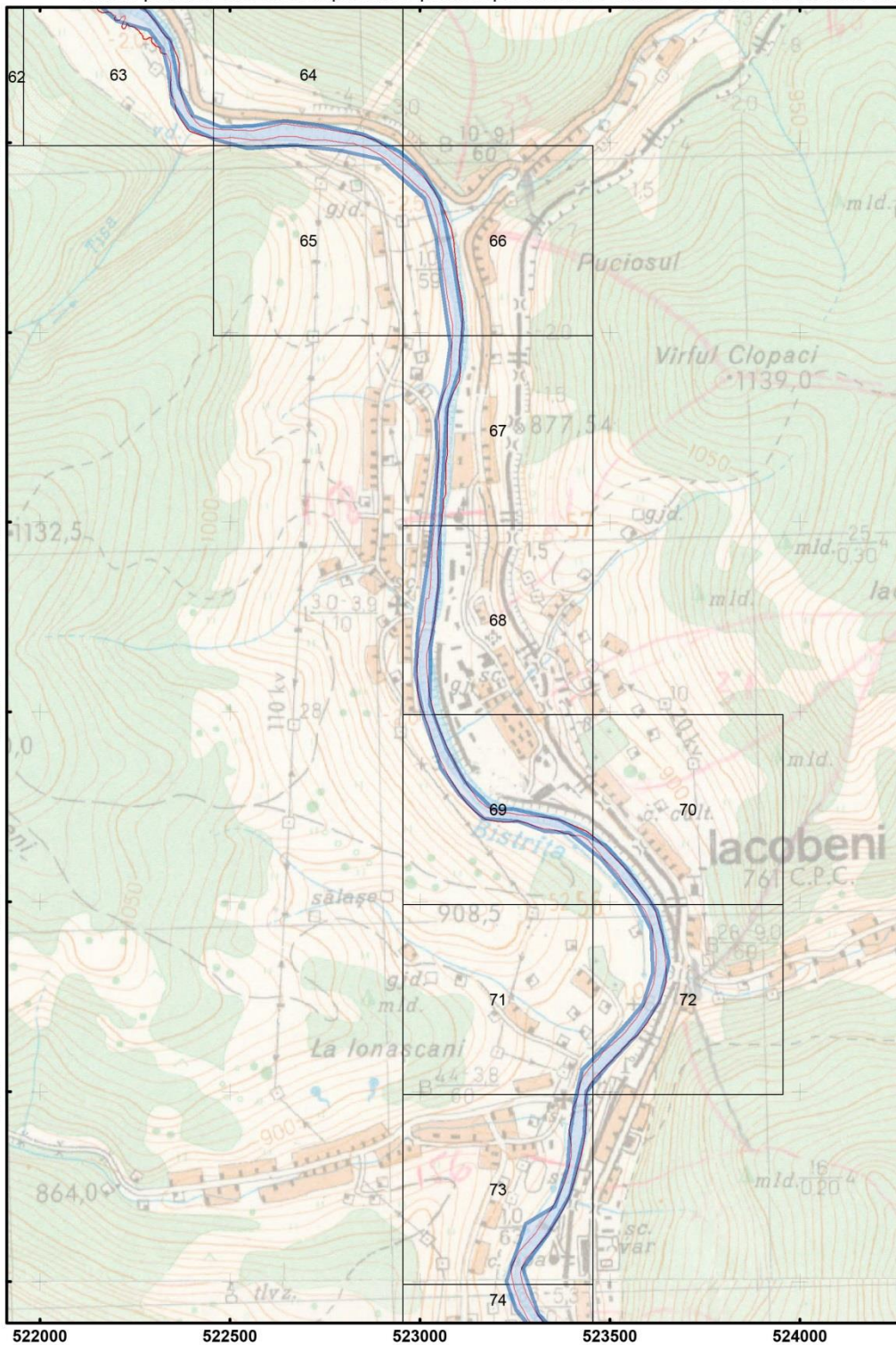
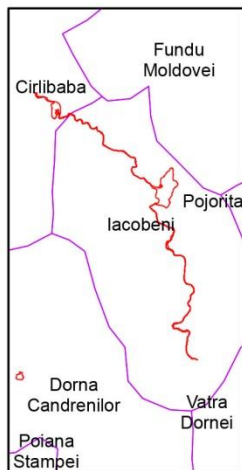
Harta privind localizarea impacturilor pentru specia Hucho hucho - ROSCI0010 Bistrita Aurie

Impartirea si racordarea
planșelor
Plansa nr. 10

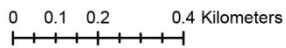


Proiectie Stereografica 1970
Plan de referinta Marea
Neagra ROMANIA

Harta cu incadrarea
in zona



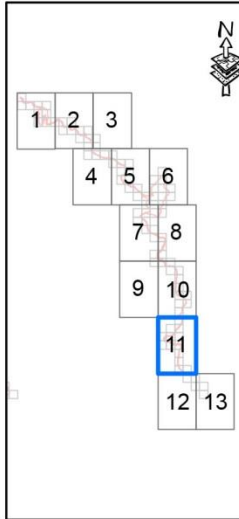
Scara: 1:15 000



Legenda	
	H01.07 Poluarea difuză a apelor de suprafață cauzată de platformele industriale abandonate
	Grid observate ihtiotauna
	Limita ROSCI0010 Bistrita Aurie

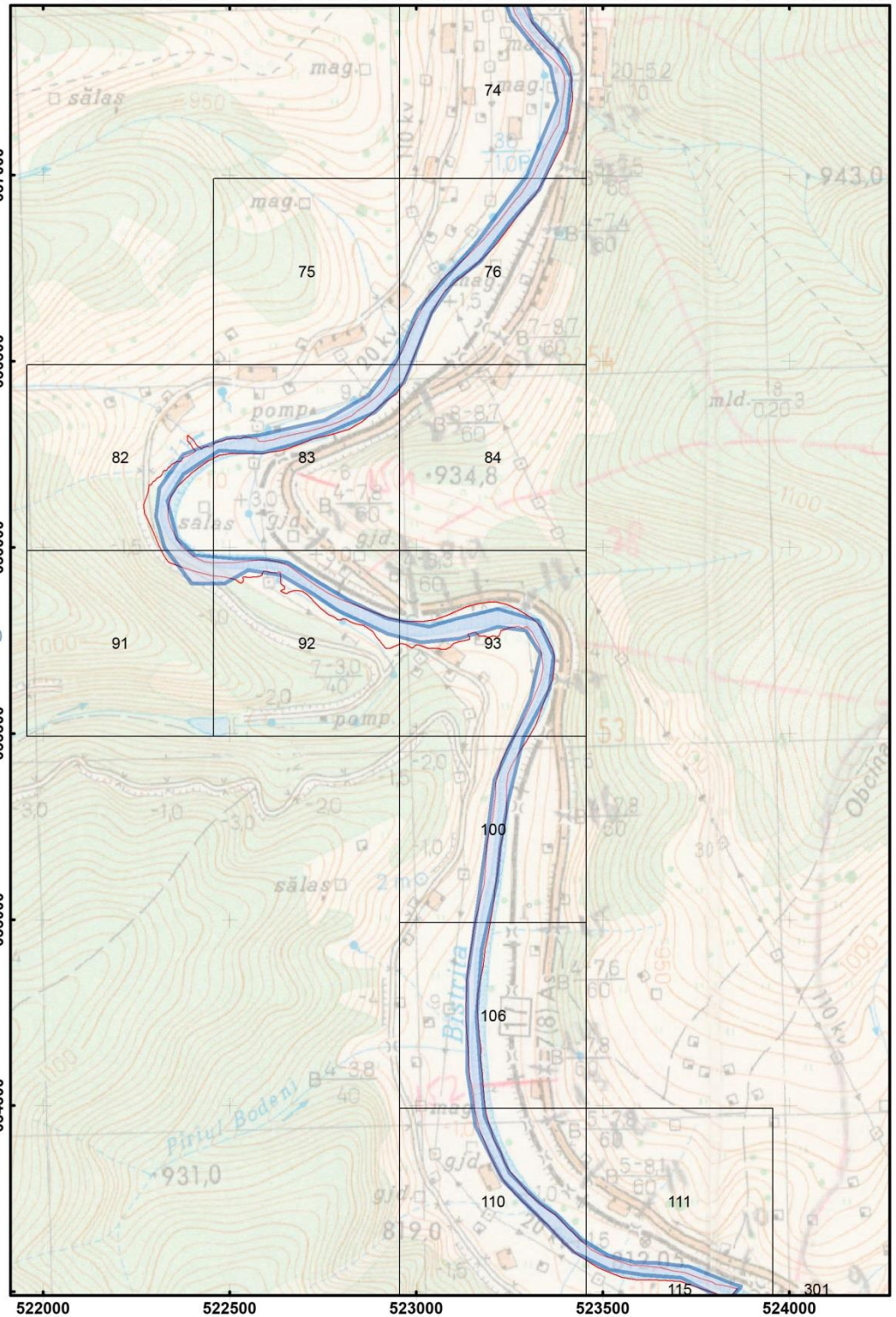
- Harta privind localizarea impacturilor pentru specia Hucho hucho - ROSCI0010 Bistrita Aurie

Impartirea si racordarea
planselor
Plansa nr. 11

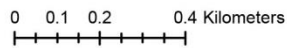


Proiectie Stereografica 1970
Plan de referinta Marea
Neagra ROMANIA

Harta cu incadrarea
in zona



Scara: 1:15 000

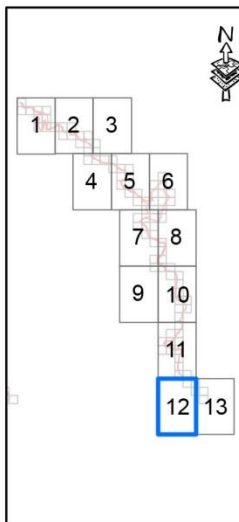


Legenda

- H01.07 Poluarea difuză a apelor de suprafață cauzată de platformele industriale abandonate
- Grid observatie ihtiologica
- Limita ROSCI0010 Bistrita Aurie

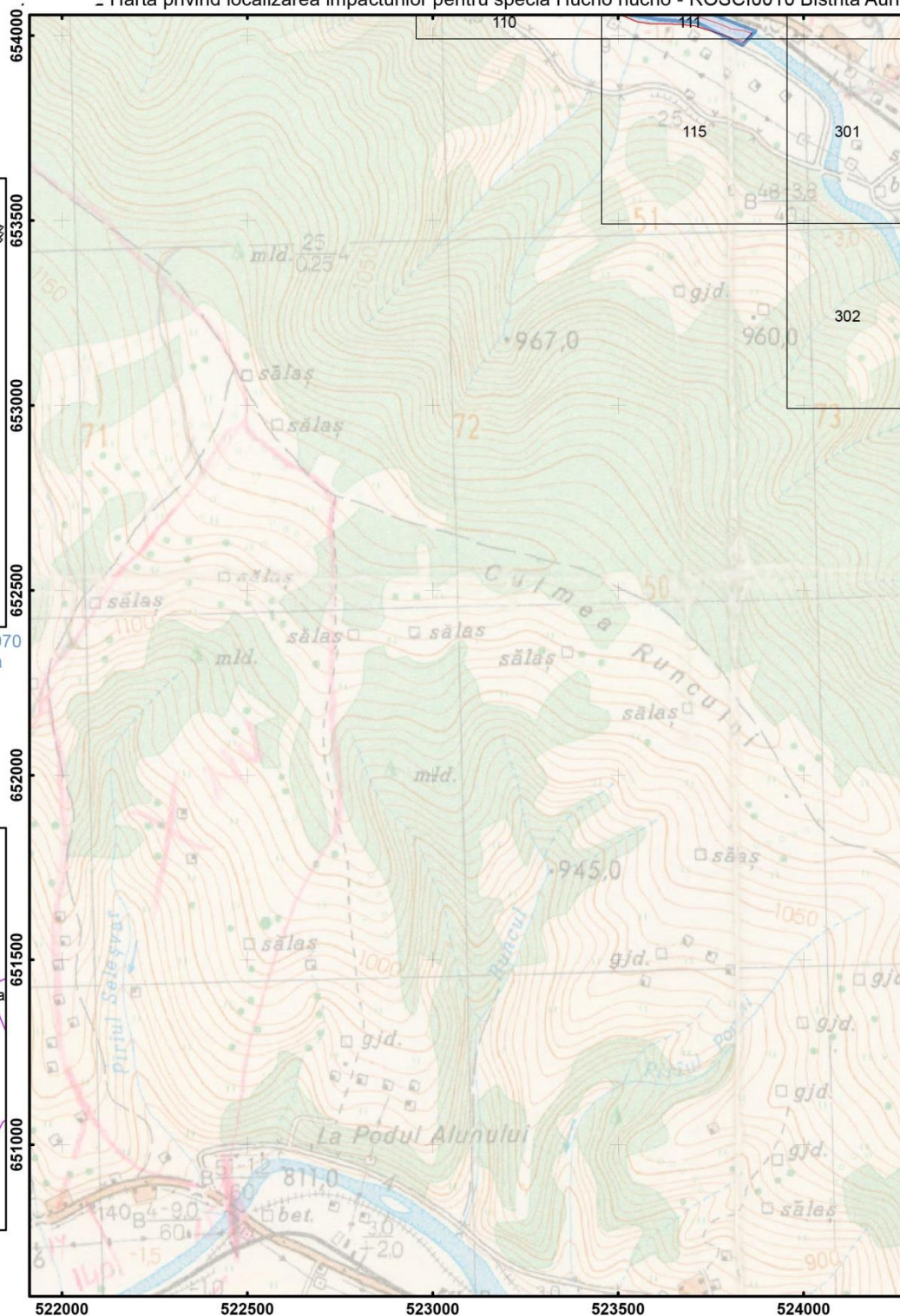
Harta privind localizarea impacturilor pentru specia Hucho hucho - ROSCI0010 Bistrita Aurie

Impartirea si racordarea
planșelor
Plansa nr. 12




Proiectie Stereografica 1970
Plan de referinta Marea
Neagra ROMANIA

Harta cu incadrarea
in zona



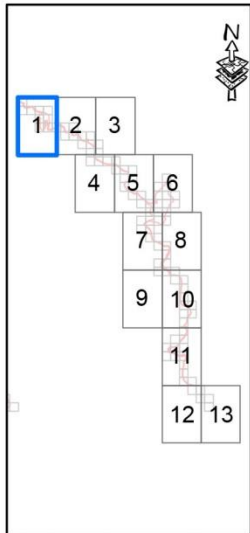
Scara: 1:15 000



Legenda	
	H01.07 Poluarea difuză a apelor de suprafață cauzată de platformele industriale abandonate
	Grid observatie ihtiologica
	Limita ROSCI0010 Bistrita Aurie

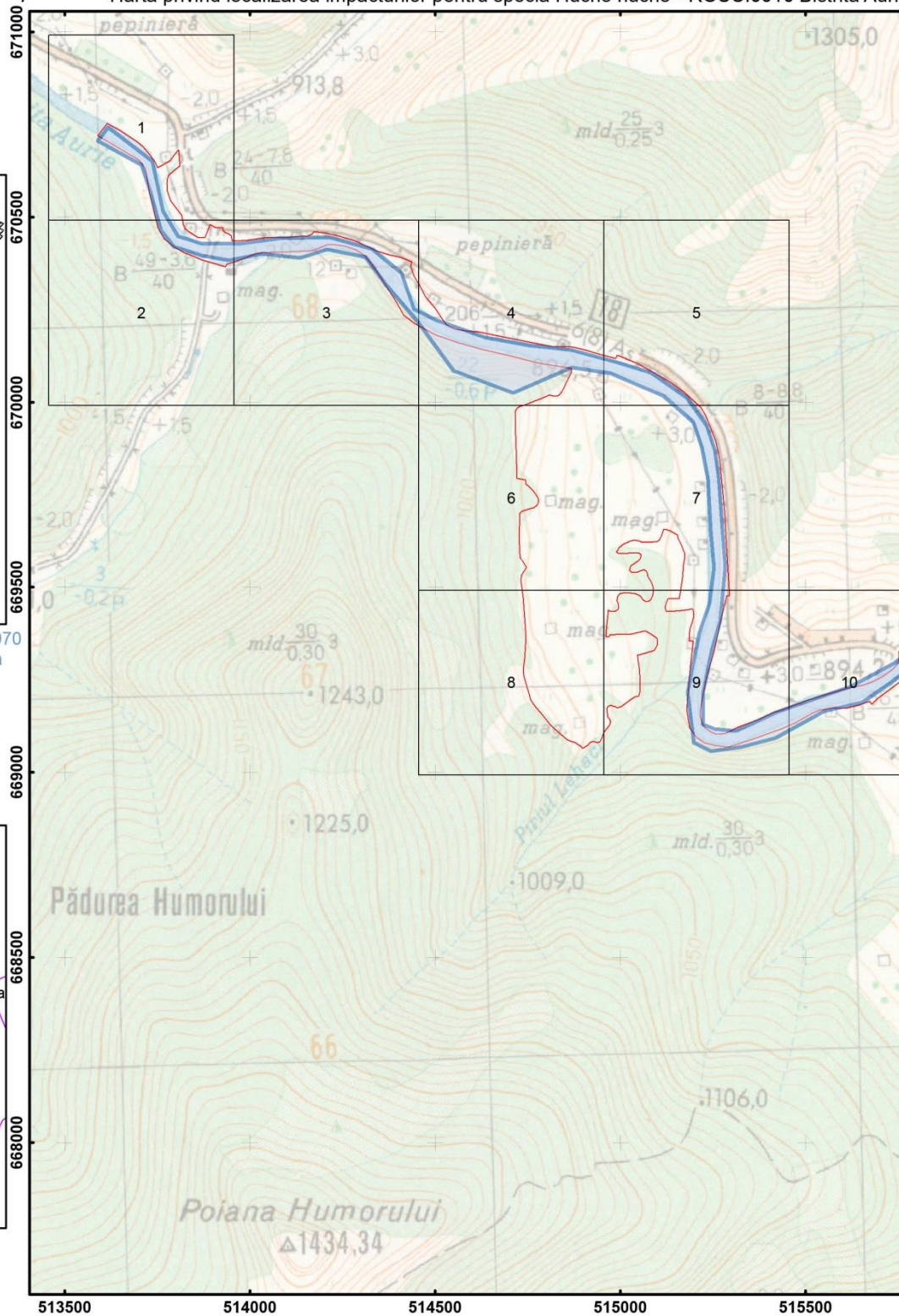
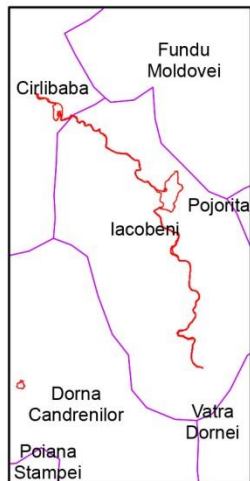
Harta privind localizarea impacturilor pentru specia Hucho hucho - ROSCI0010 Bistrita Aurie

Impartirea si racordarea
planselor
Plansa nr. 1




Proiectie Stereografica 1970
Plan de referinta Marea
Neagra ROMANIA

Harta cu incadrarea
in zona



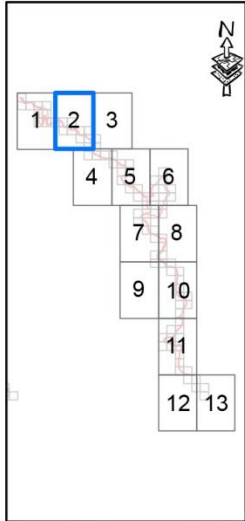
Scara: 1:15 000



Legenda	
	H01.08 Poluarea difuză a apelor de suprafață cauzată de apa de canalizare menajeră și de ape uzate
	Grid observate ihtiofauna
	Limita ROSCI0010 Bistrita Aurie

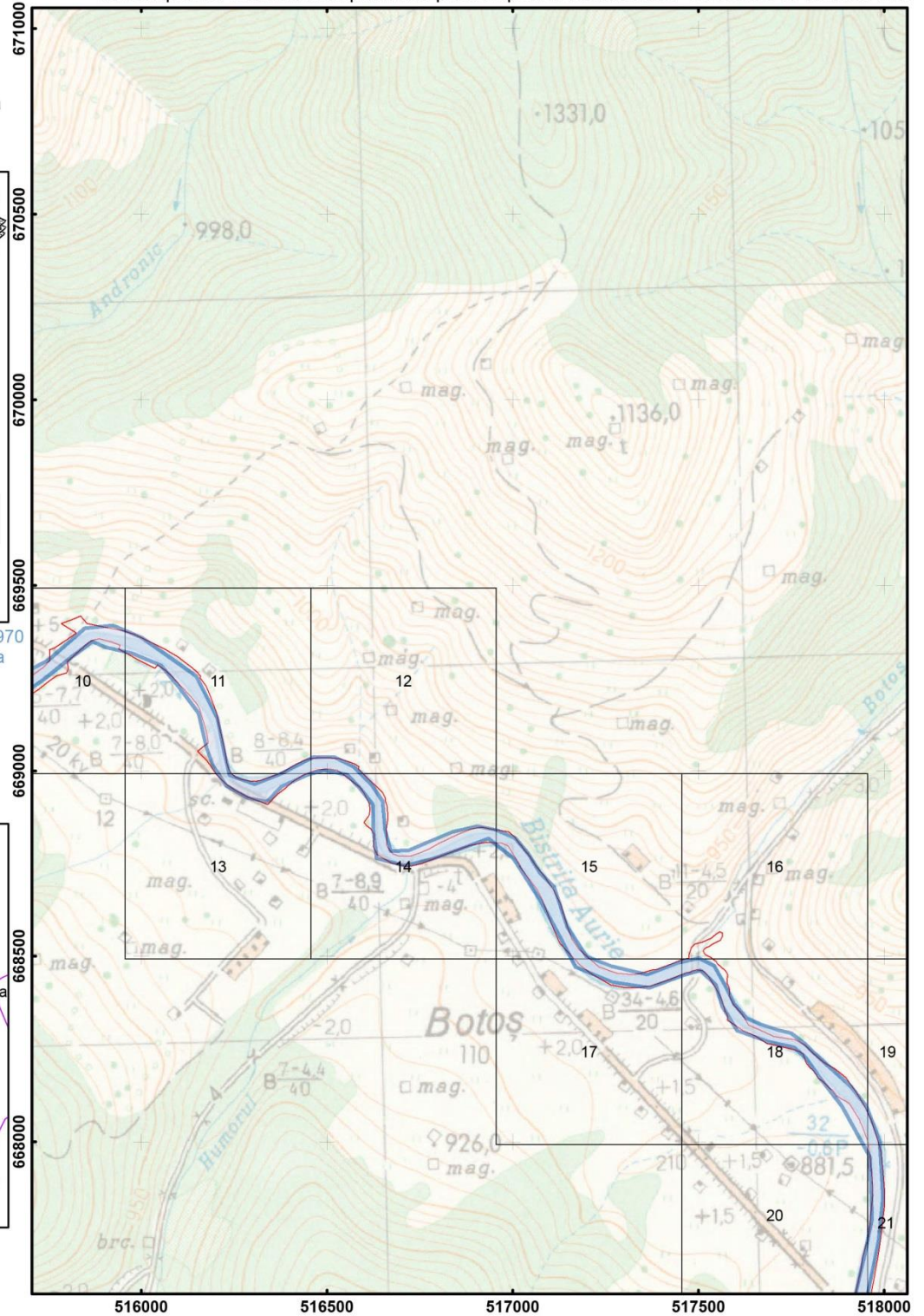
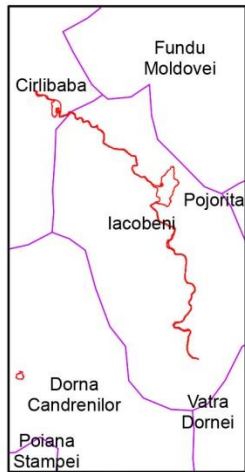
Harta privind localizarea impacturilor pentru specia Hucho hucho - ROSCI0010 Bistrita Aurie

Impartirea si racordarea
planșelor
Plansa nr. 2




Proiecție Stereografică 1970
Plan de referință Marea
Neagră ROMANIA

Harta cu încadrarea
în zona



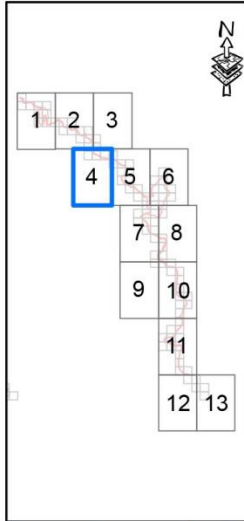
Scara: 1:15 000



Legenda	
	H01 08 Poluarea difuză a apelor de suprafață cauzată de apa de canalizare menajeră și de ape uzate
	Cînd observată littofauna
	Limita ROSCI0010 Bistrita Aurie

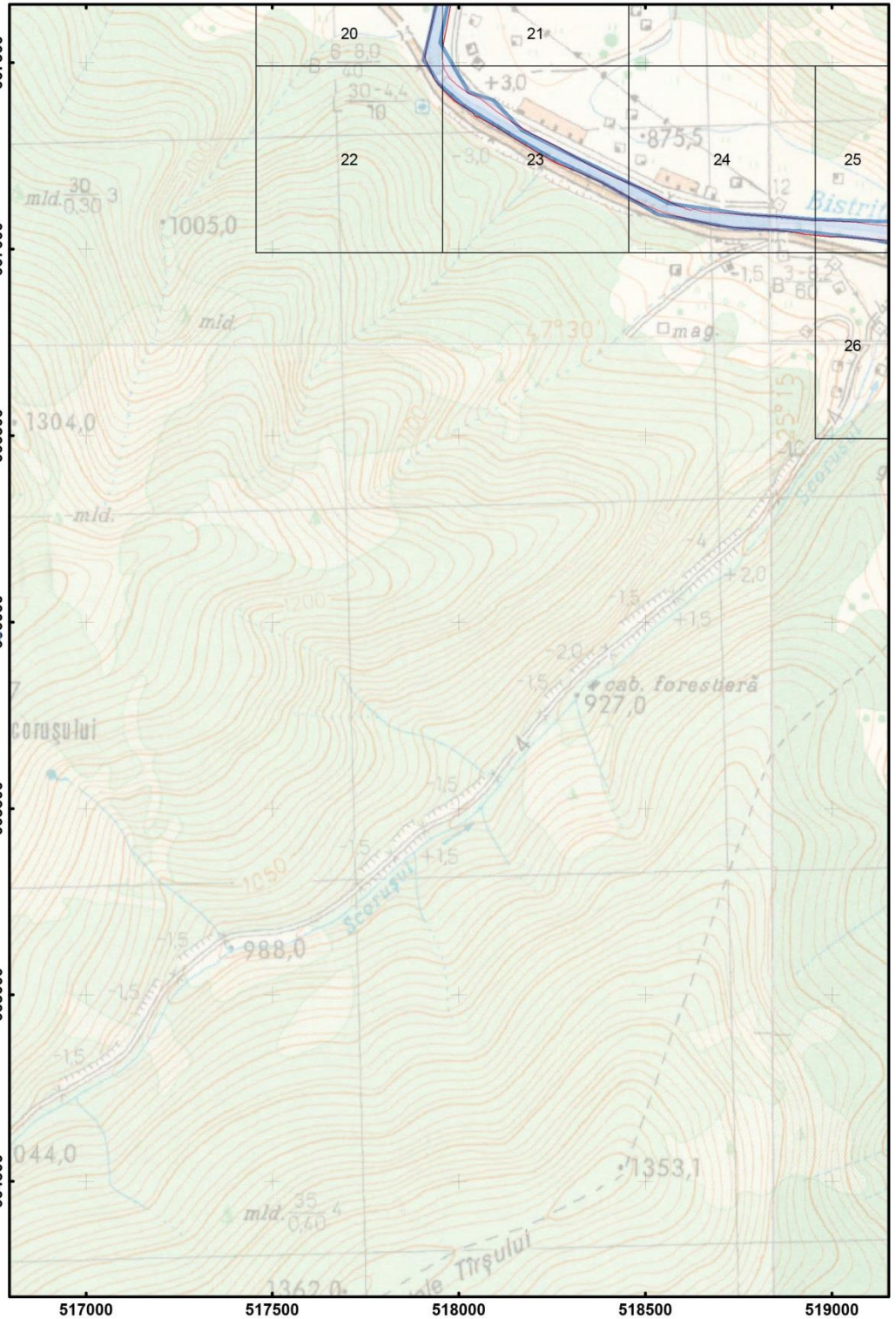
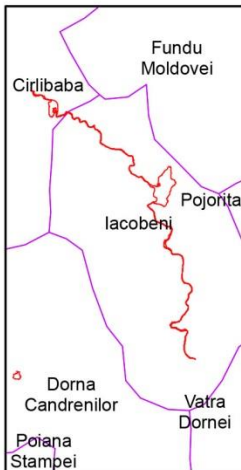
Harta privind localizarea impacturilor pentru specia Hucho hucho - ROSCI0010 Bistrita Aurie

Impartirea si racordarea
planselor
Plansa nr. 4


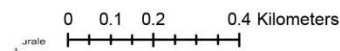


Proiectie Stereografica 1970
Plan de referinta Marea
Neagra ROMANIA

Harta cu incadrarea
in zona

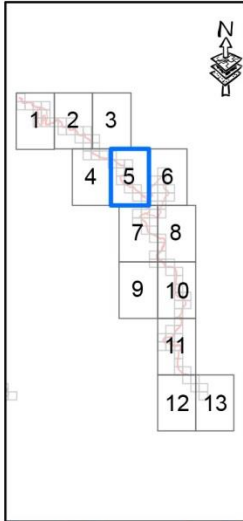


Scara: 1:15 000



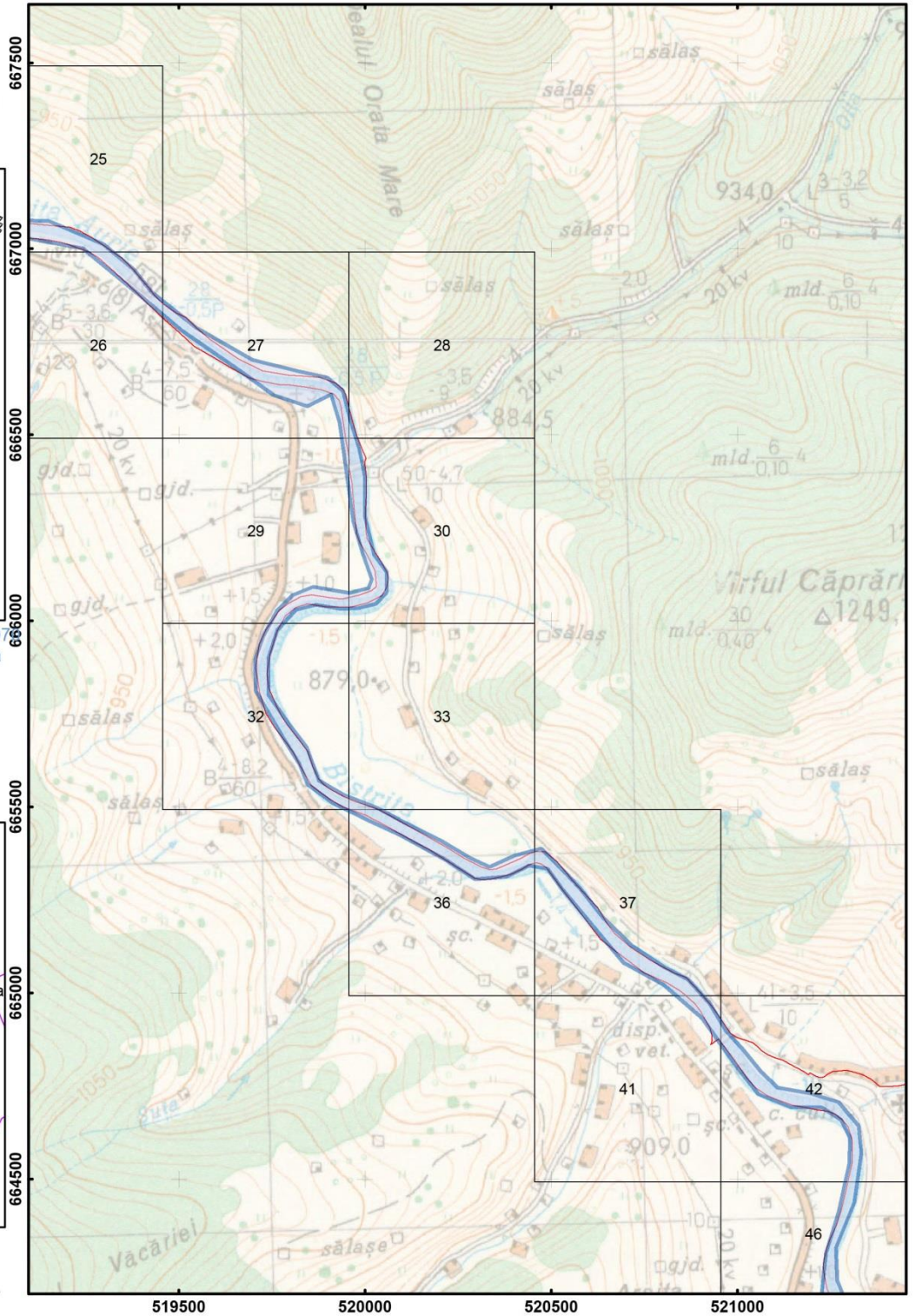
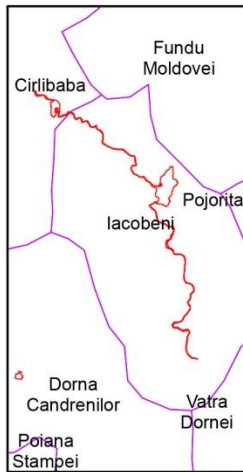
Harta privind localizarea impacturilor pentru specia Hucho hucho - ROSCI0010 Bistrita Aurie

Impartirea si racordarea
planșelor
Plansa nr. 5

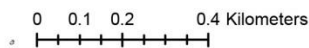


Proiecție Stereografică 1970
Plan de referință Marea Neagră ROMANIA

Harta cu încadrarea
în zona



Scara: 1:15 000

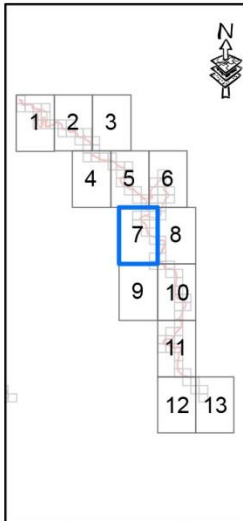


Legenda

- H01 08 Poluarea difuză a apelor de suprafață cauzată de apa de canalizare menajeră și de ape uzate
- Cînd observat în litofauna
- Limita ROSCI0010 Bistrita Aurie

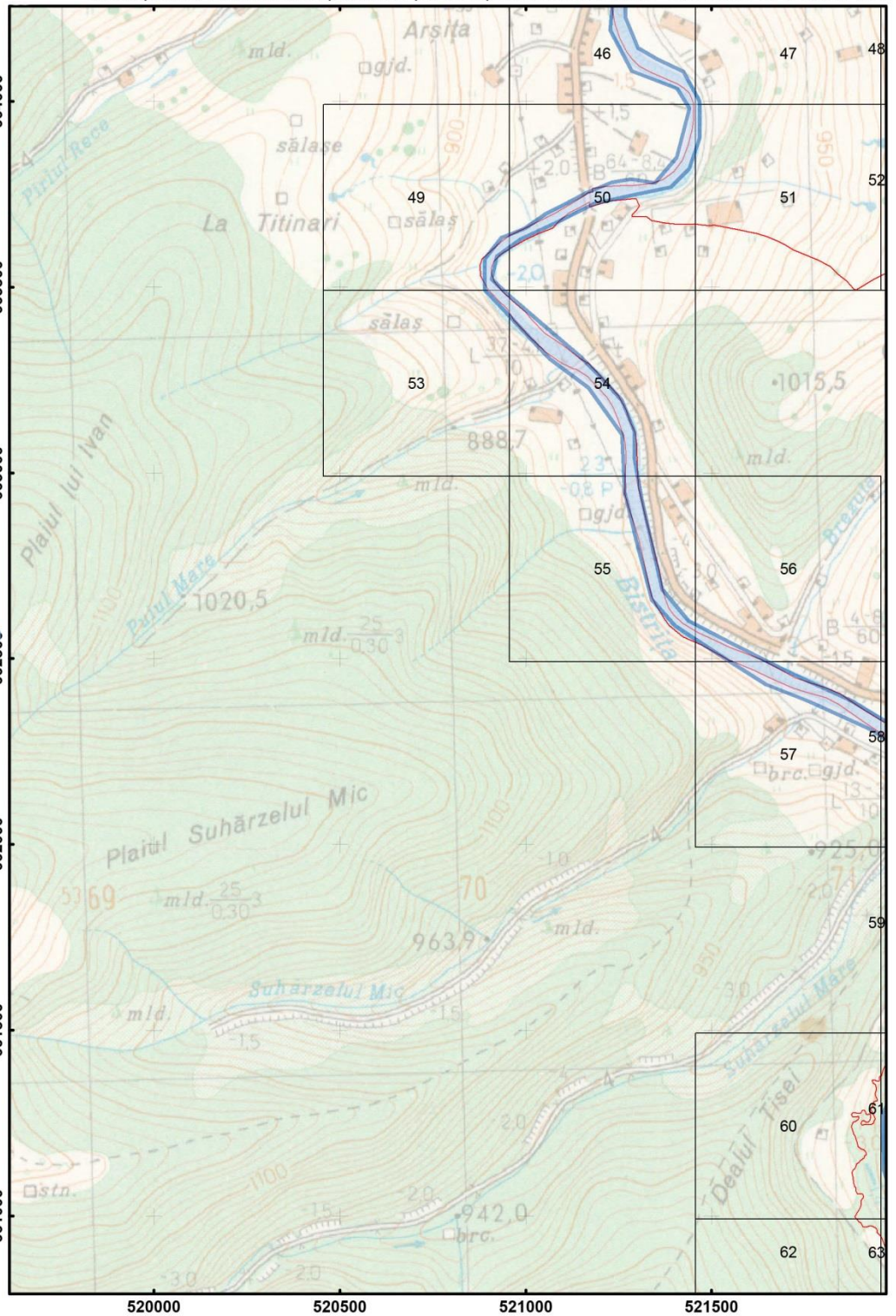
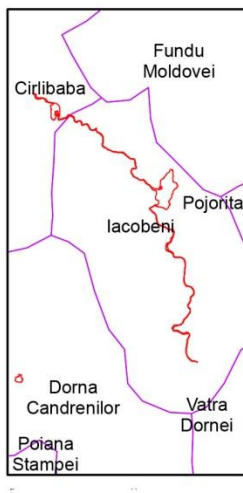
Harta privind localizarea impacturilor pentru specia Hucho hucho - ROSCI0010 Bistrita Aurie

Impartirea si racordarea
planșelor
Plansa nr. 7




Proiecție Stereografică 1976
Plan de referință Marea
Neagră ROMANIA

Harta cu încadrarea
în zona



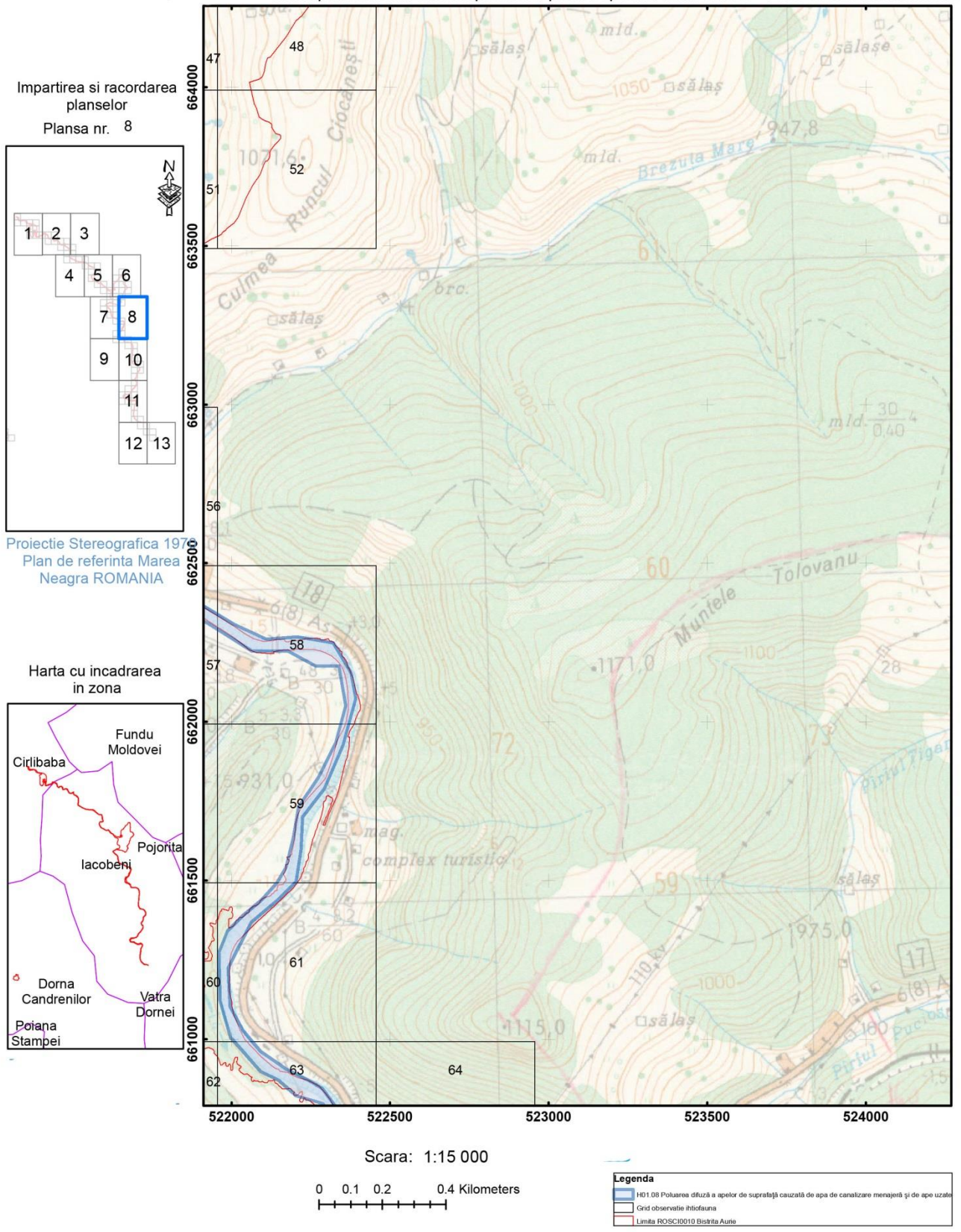
Scara: 1:15 000



Legenda

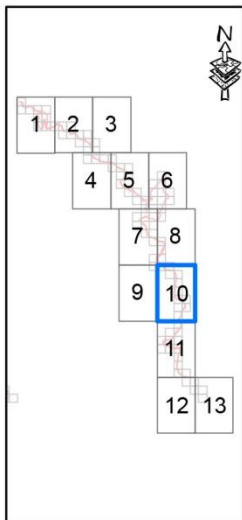
- H01 08 Poluarea difuză a apelor de suprafață cauzată de ape de canalizare menajere și de ape uzate
- Cînd observările ihtiologice
- Limita ROSCI0010 Bistrita Aurie

Harta privind localizarea impacturilor pentru specia Hucho hucho - ROSCI0010 Bistrita Aurie



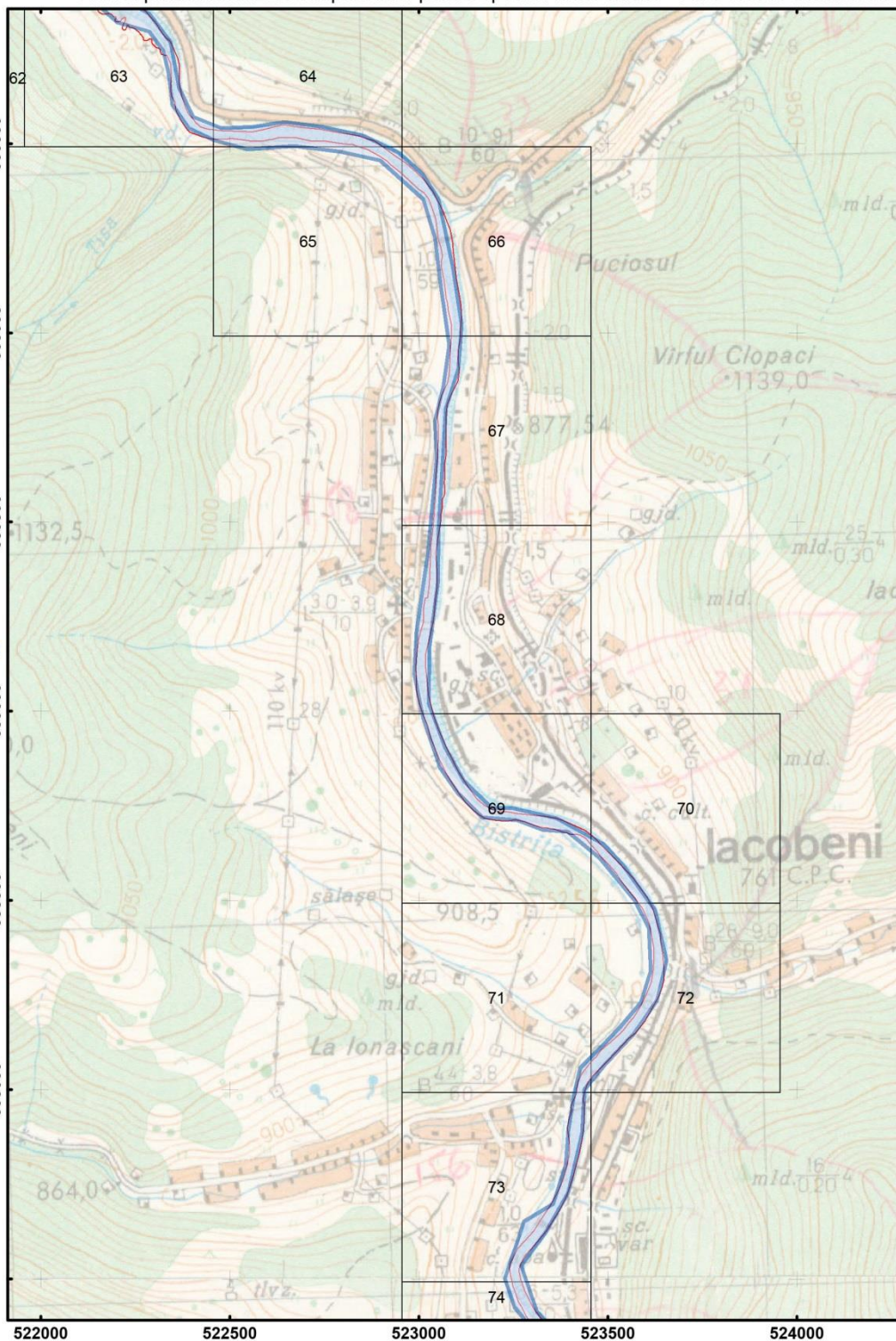
Harta privind localizarea impacturilor pentru specia Hucho hucho - ROSCI0010 Bistrita Aurie

Impartirea si racordarea
planșelor
Plansa nr. 10

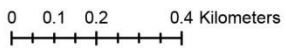


Proiectie Stereografica 1970
Plan de referinta Marea
Neagra ROMANIA

Harta cu incadrarea
in zona



Scara: 1:15 000

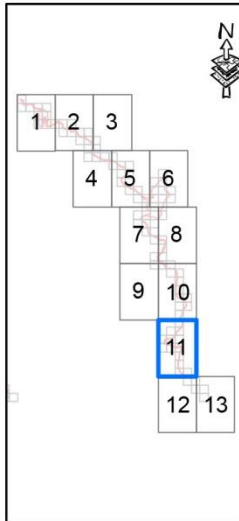


Legenda

- HD1.08 Poluarea difuză a apelor de suprafață cauzată de apa de canalizare menajeră și de ape uzate
- Grid observatie ihtiofauna
- Limita ROSCI0010 Bistrita Aurie

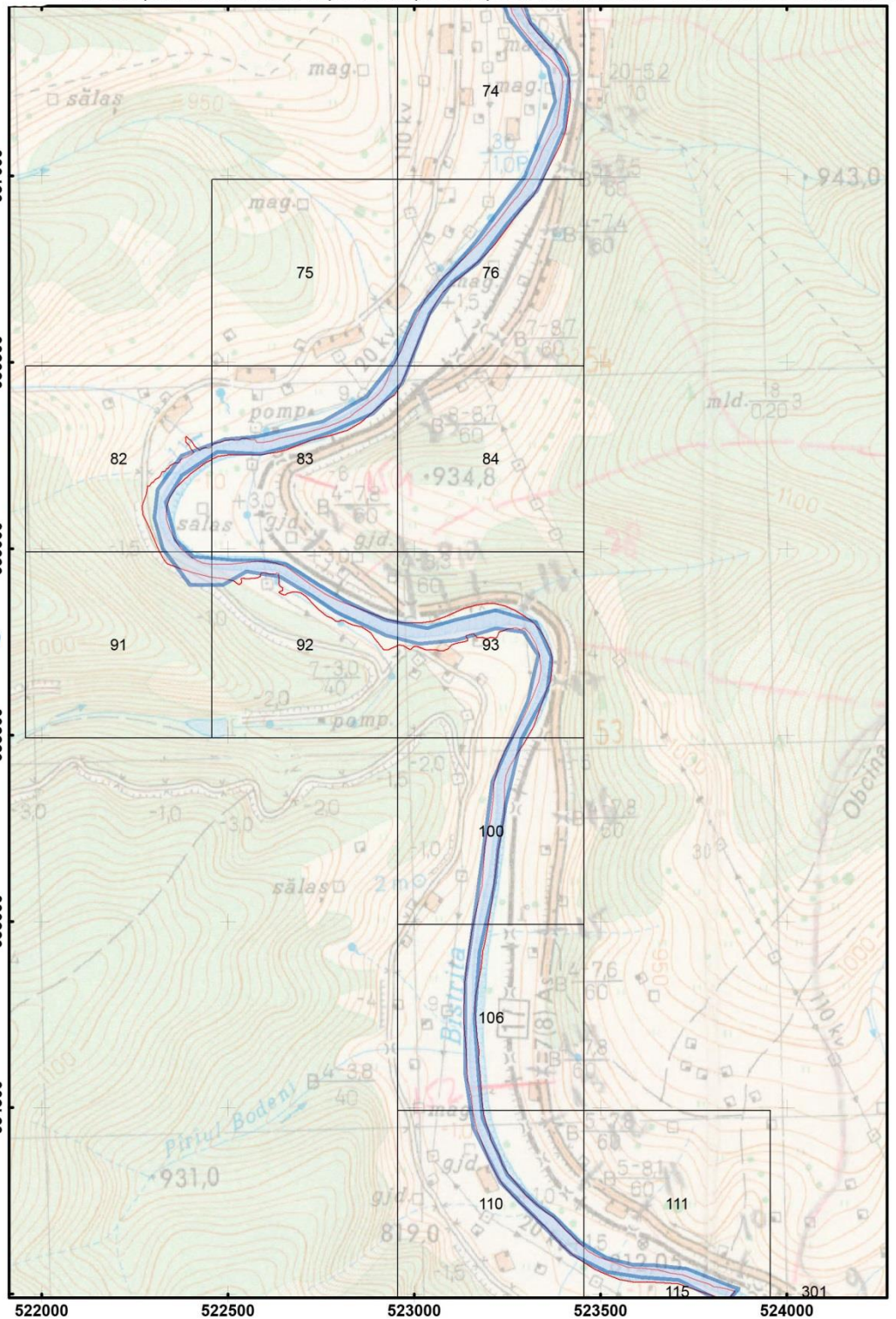
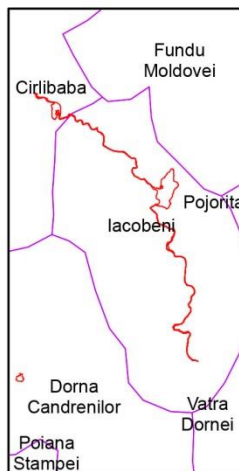
Harta privind localizarea impacturilor pentru specia Hucho hucho - ROSCI0010 Bistrita Aurie

Impartirea si racordarea
planșelor
Plansa nr. 11

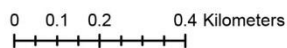


Proiecție Stereografică 1970
Plan de referință Marea
Neagră ROMANIA

Harta cu încadrarea
în zona



Scara: 1:15 000

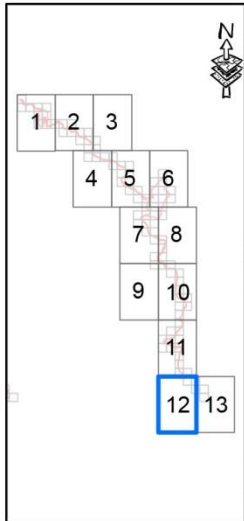


Legenda

- H01.08 Poluarea difuză a apelor de suprafață cauzată de apa de canalizare menajeră și de ape uzate
- Cînd observat în teren
- Limita ROSCI0010 Bistrita Aurie

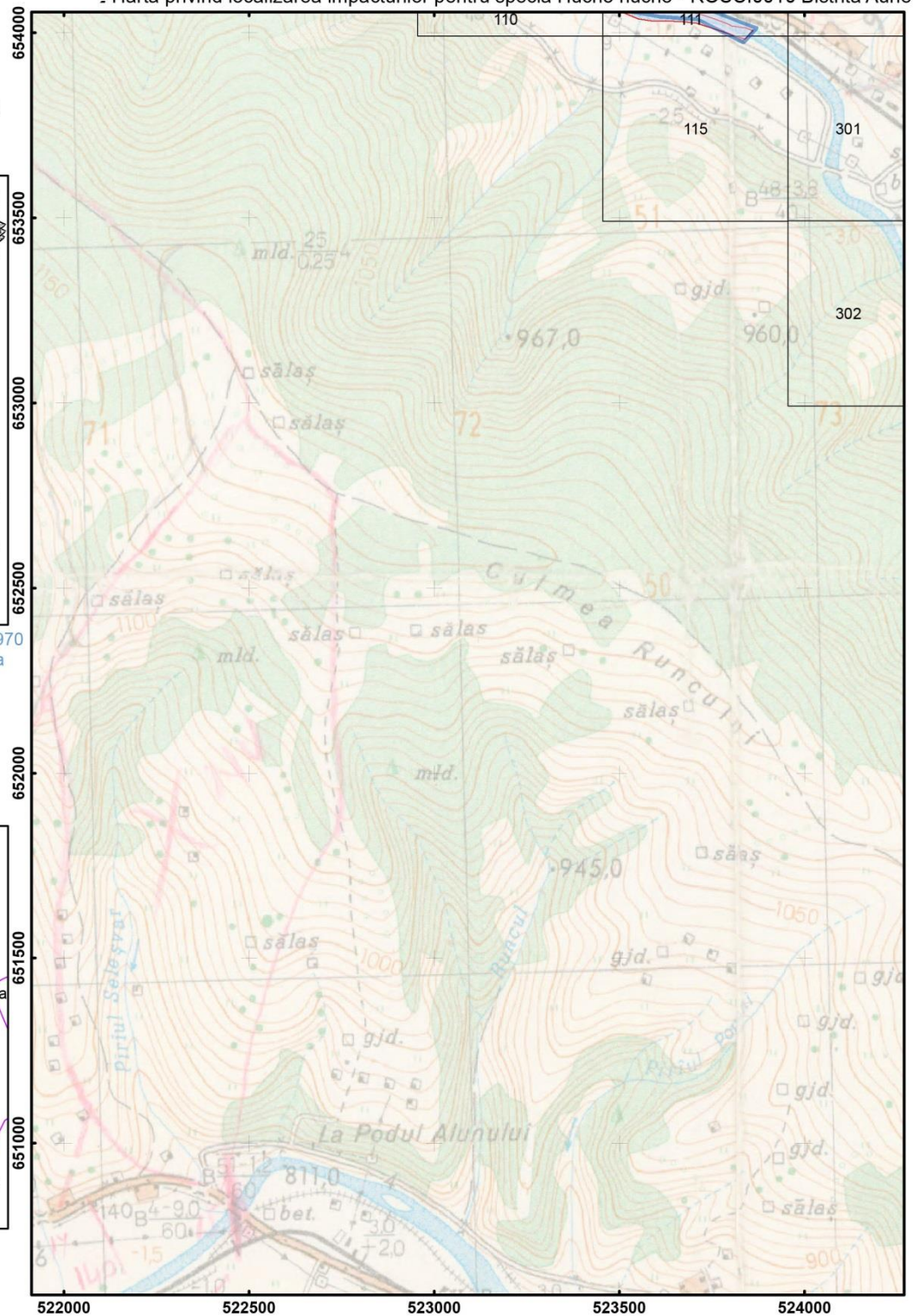
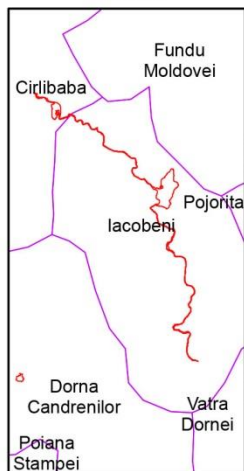
- Harta privind localizarea impacturilor pentru specia Hucho hucho - ROSCI0010 Bistrita Aurie

Impartirea si racordarea
planșelor
Plansa nr. 12

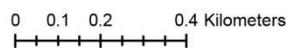


Proiecție Stereografică 1970
Plan de referință Marea
Neagră ROMANIA

Harta cu încadrarea
în zona



Scara: 1:15 000

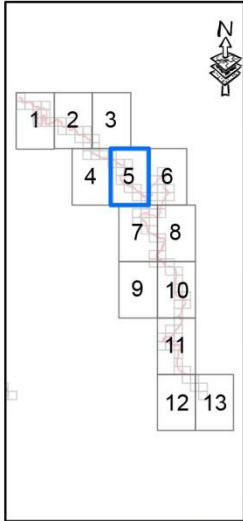


Legenda

- H01.08 Pokvarna dfluză a apelor de suprafață cauzată de apa de canalizare menajeră și de ape uzate
- Cînd observate ihtiofauna
- Limita ROSCI0010 Bistrita Aurie

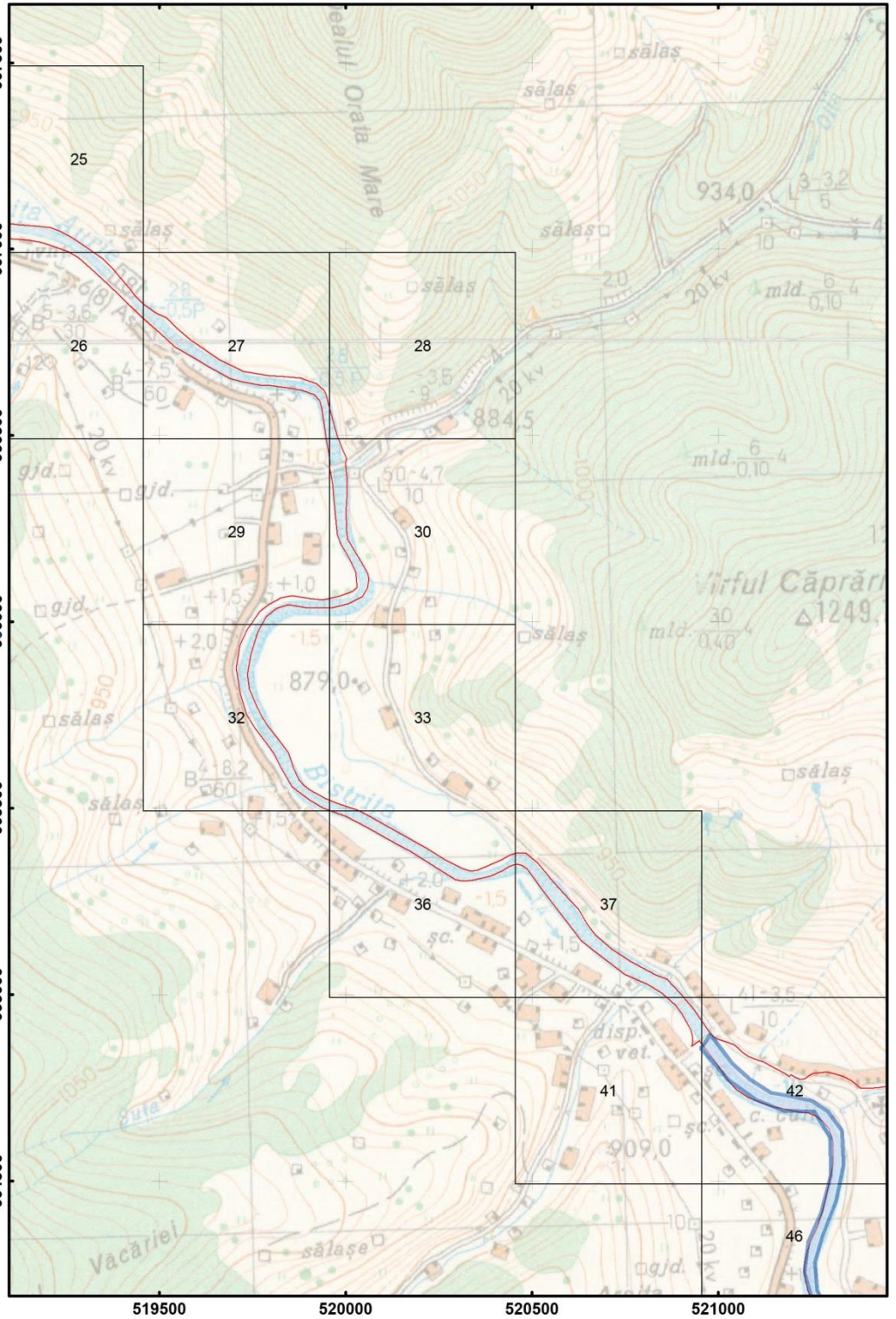
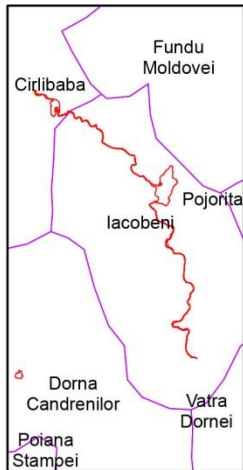
Harta privind localizarea impacturilor pentru specia Hucho hucho - ROSCI0010 Bistrita Aurie

Impartirea si racordarea planselor
Plansa nr. 5



Proiectie Stereografica 1972
Plan de referinta Marea Neagra ROMANIA

Harta cu incadrarea in zona



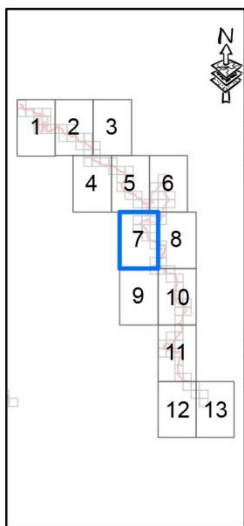
Scara: 1:15 000



Legenda	
	J02 03 02 Canalizare
	Grid observatie ihtiologia
	Limita ROSCI0010 Bistrita Aurie

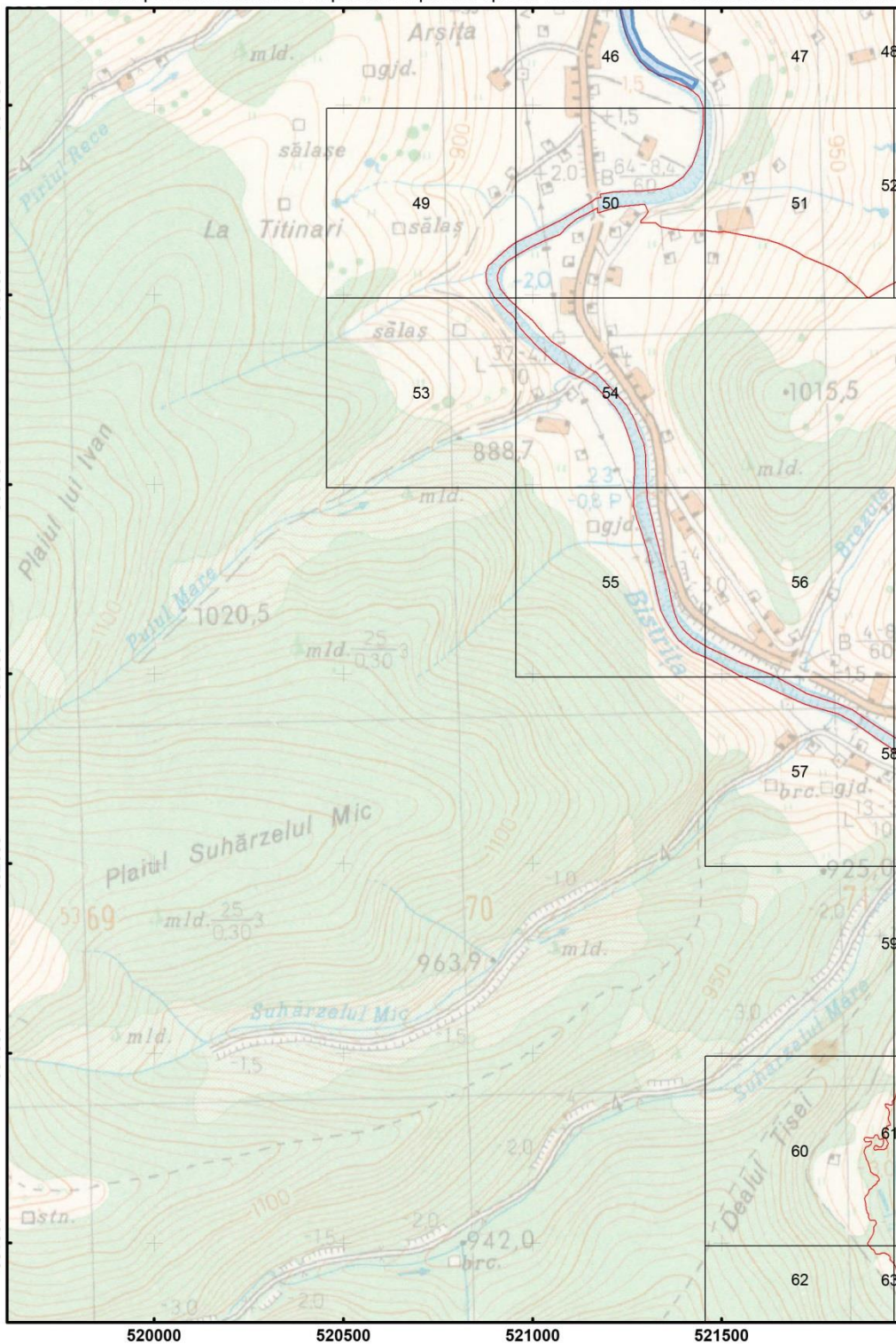
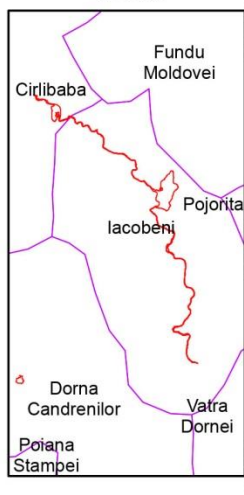
Harta privind localizarea impacturilor pentru specia Hucho hucho - ROSCI0010 Bistrita Aurie

Impartirea si racordarea
planselor
Plansa nr. 7



Proiectie Stereografica 1972
Plan de referinta Marea
Neagra ROMANIA

Harta cu incadrarea
in zona



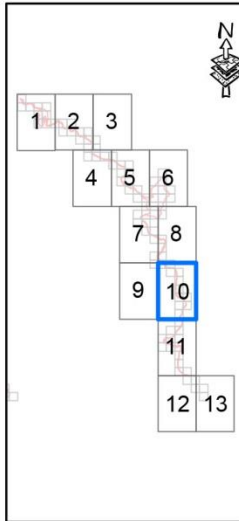
Scara: 1:15 000

0 0.125 0.25 0.5 Kilometers



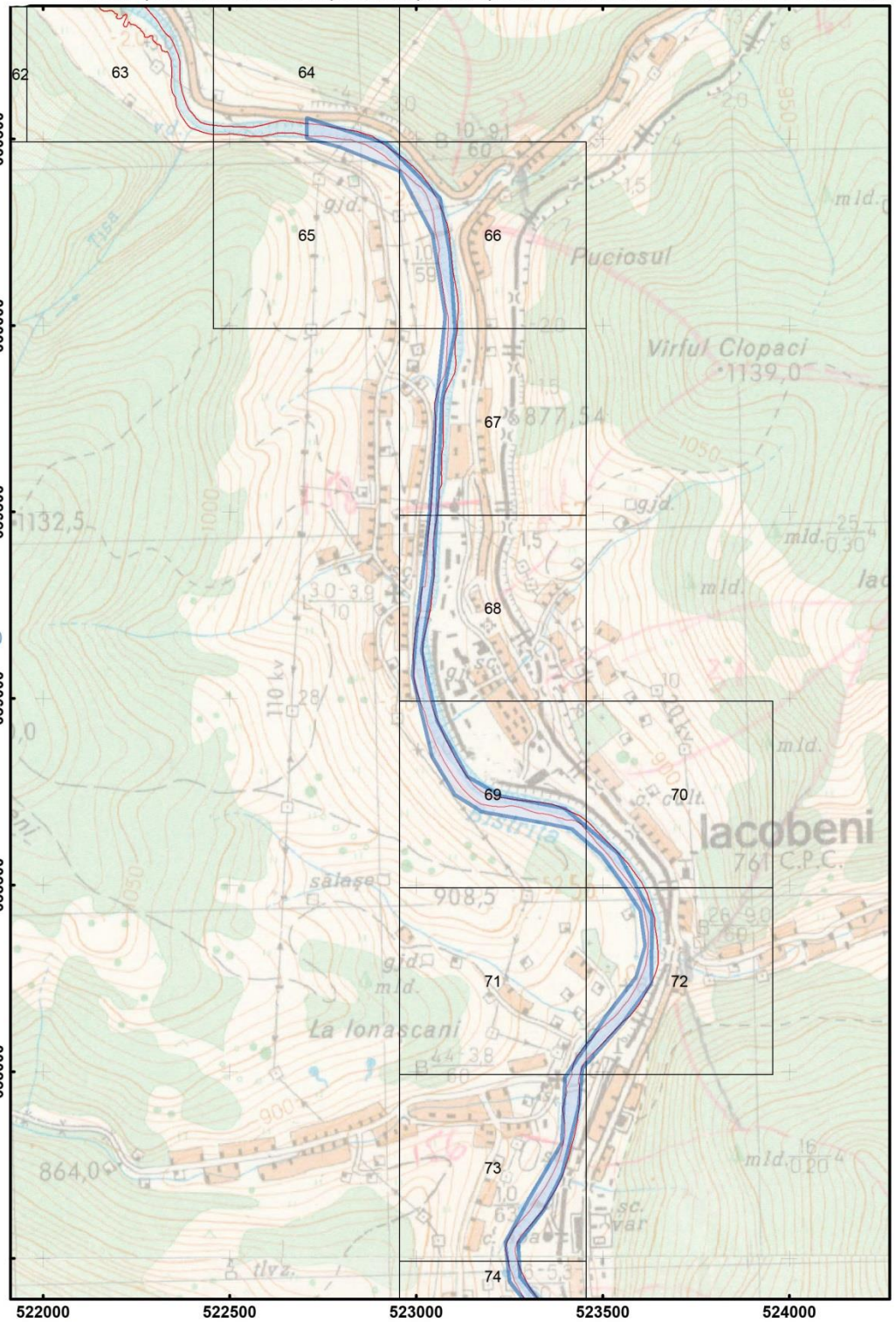
Harta privind localizarea impacturilor pentru specia Hucho hucho - ROSCI0010 Bistrita Aurie

Impartirea si racordarea
planșelor
Plansa nr. 10

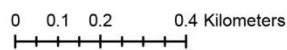


Proiecție Stereografică 1970
Plan de referință Marea
Neagră ROMANIA

Harta cu încadrarea
în zona



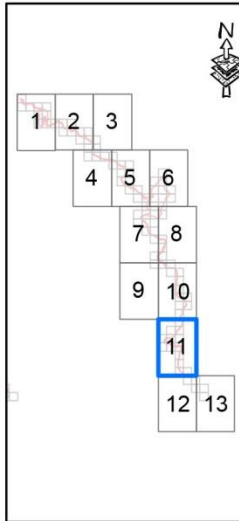
Scara: 1:15 000



Legenda	
	H01.01 Poluarea apelor de suprafață de către combinate industriale
	Grid observație ihtiofauna
	Limita ROSCI0010 Bistrita Aurie

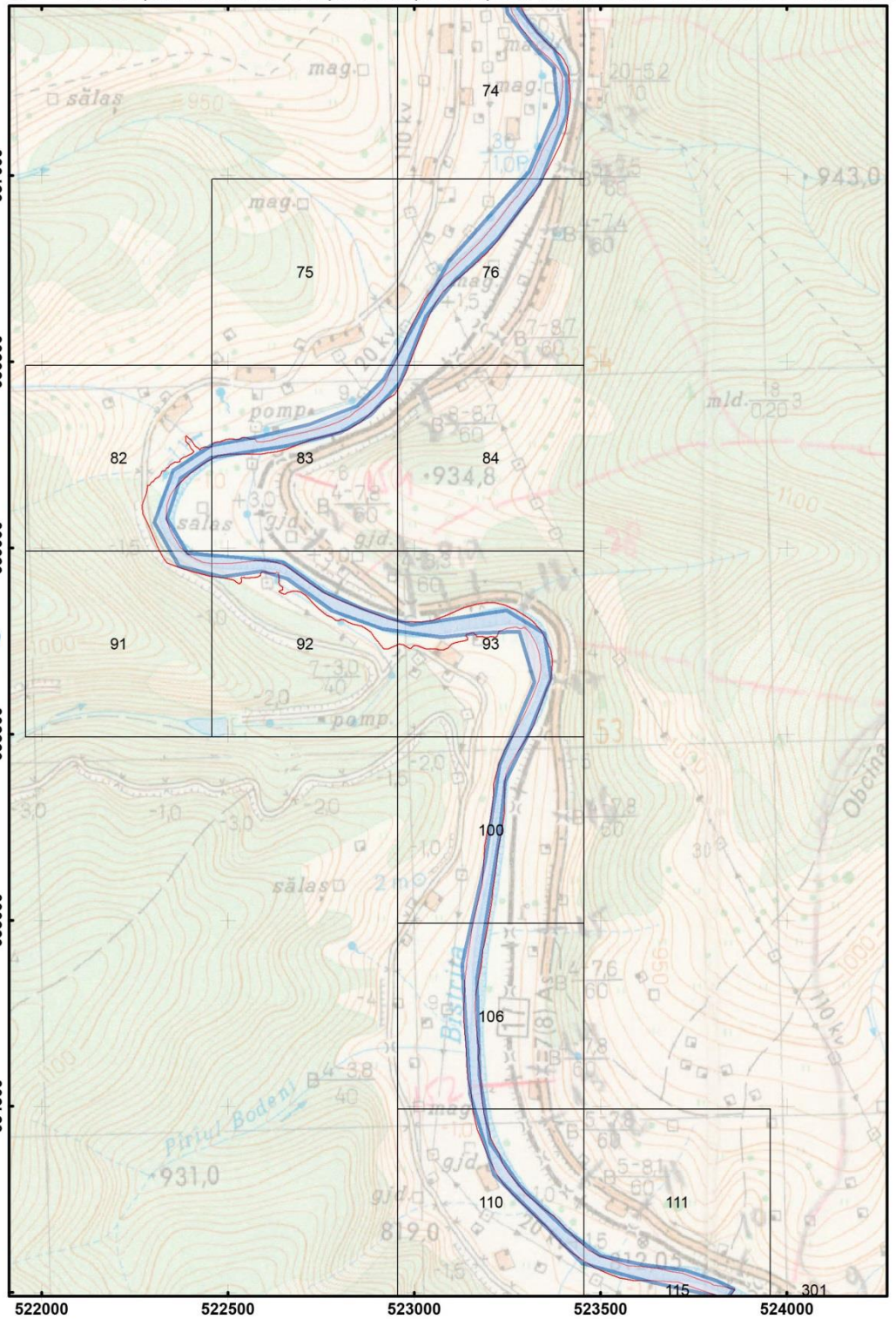
Harta privind localizarea impacturilor pentru specia Hucho hucho - ROSCI0010 Bistrita Aurie

Impartirea si racordarea
planșelor
Plansa nr. 11




Proiecție Stereografică 1970
Plan de referință Marea Neagră ROMANIA

Harta cu încadrarea
în zona



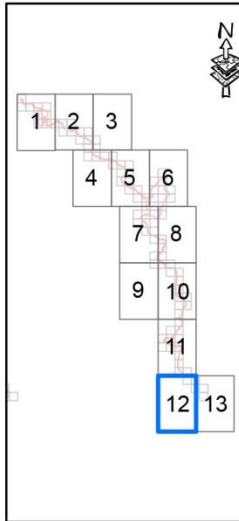
Scara: 1:15 000



Legenda	
	H01.01 Poluarea apelor de suprafață de către combinate industriale
	Grid observație ihtioloșica
	Limita ROSCI0010 Bistrita Aurie

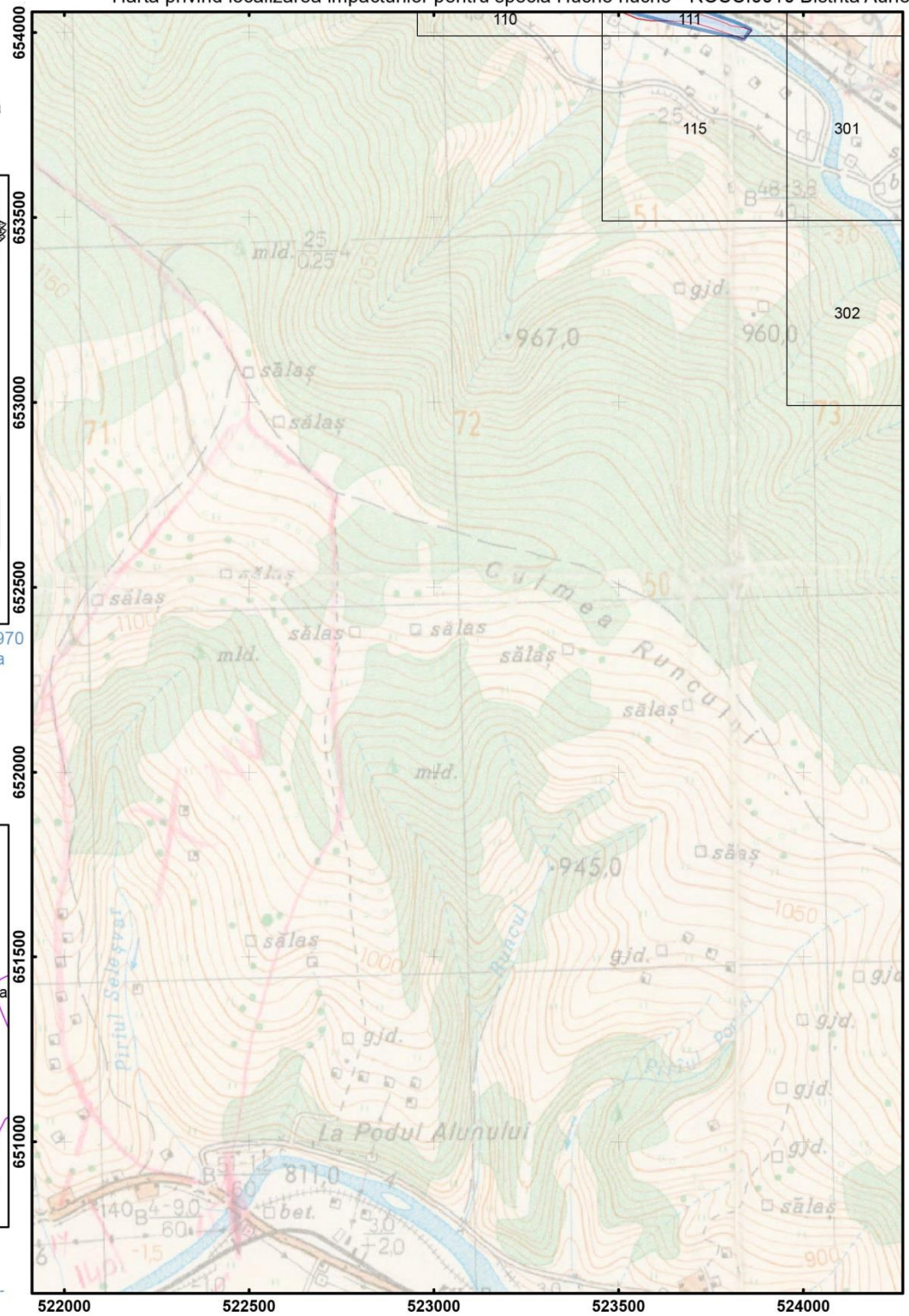
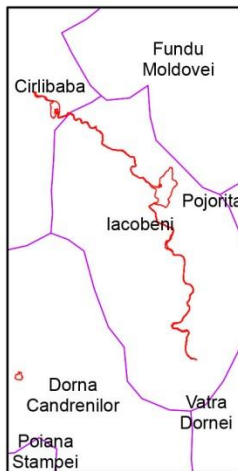
Harta privind localizarea impacturilor pentru specia Hucho hucho - ROSCI0010 Bistrita Aurie

Impartirea si racordarea
planșelor
Plansa nr. 12

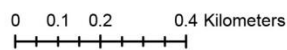


Proiecție Stereografică 1970
Plan de referință Marea
Neagră ROMANIA

Harta cu încadrarea
în zona



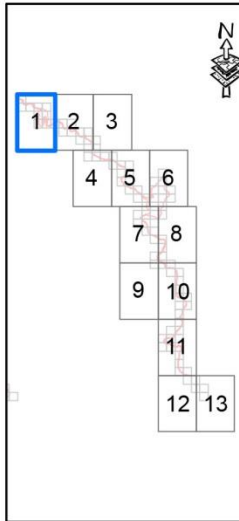
Scara: 1:15 000



Legenda	
	H01.01 Poluarea apelor de suprafață de către combinate industriale
	Grid observație ihtiofaună
	Limita ROSCI0010 Bistrita Aurie

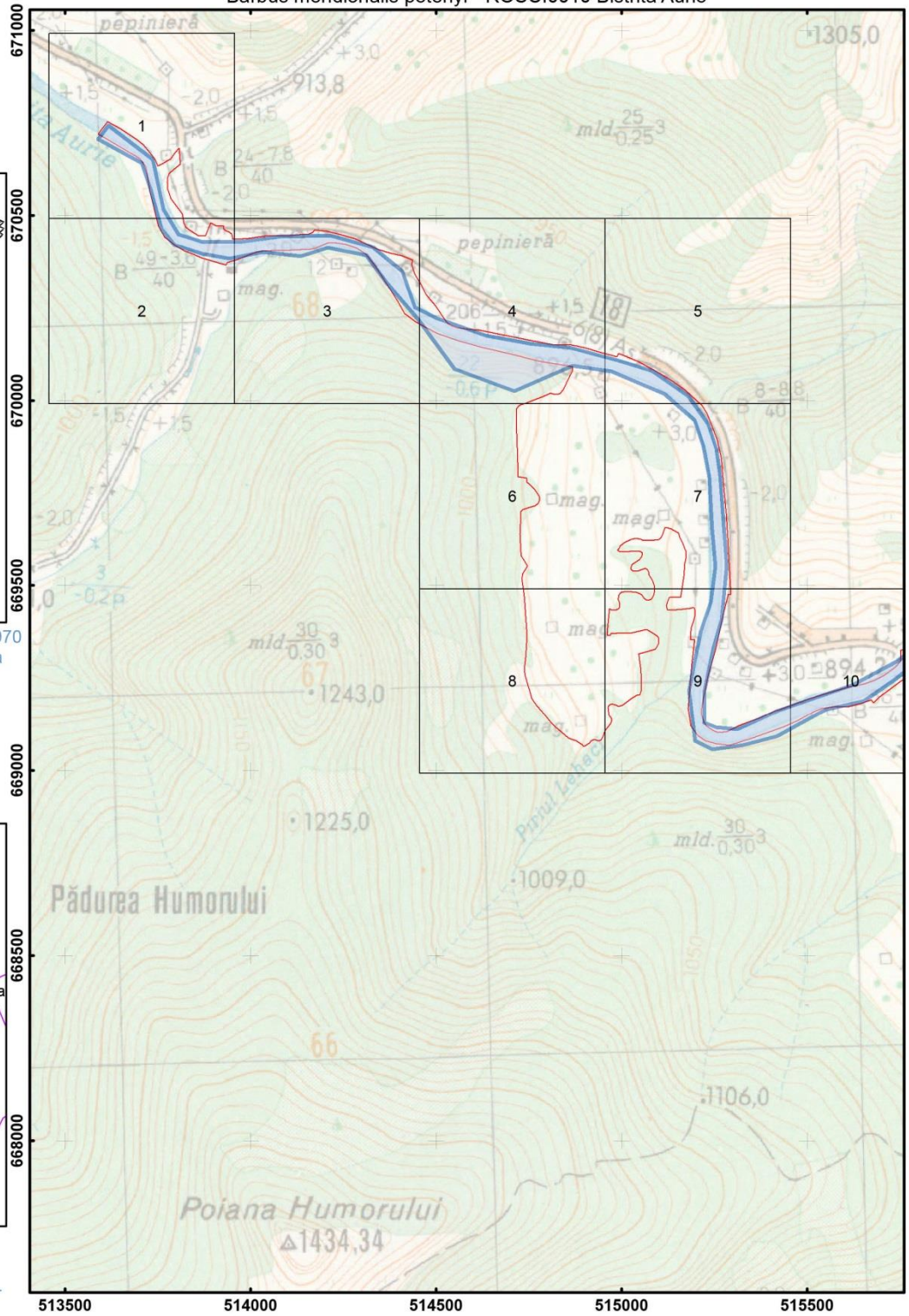
Harta privind localizarea impacturilor pentru specia *Barbus meridionalis petenyi* - ROSCI0010 Bistrita Aurie

Impartirea si racordarea planșelor
Plansa nr. 1




Proiecție Stereografică 1970
Plan de referință Marea Neagră ROMANIA

Harta cu încadrarea în zona



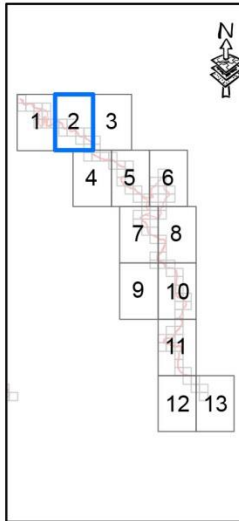
Scara: 1:15 000



Legenda	
	Puncte de observație directă specie <i>Barbus meridionalis petenyi</i>
	B03 Exploatare forestieră fără replantare sau refacere naturală
	Grid observație ihtofauna
	Limita ROSCI0010 Bistrita Aurie

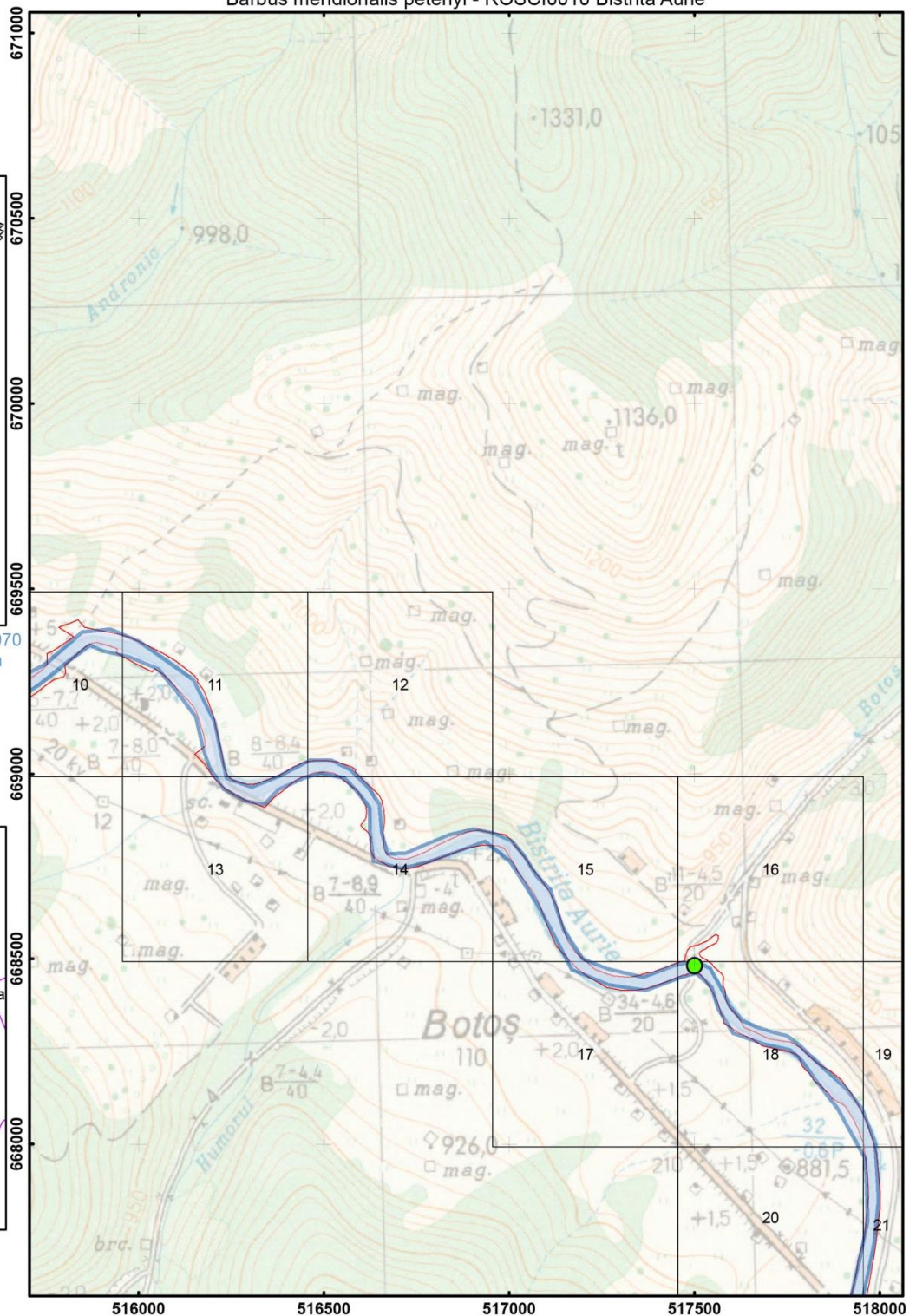
Harta privind localizarea impacturilor pentru specia
Barbus meridionalis petenyi - ROSCI0010 Bistrita Aurie

Impartirea si racordarea
planselor
Plansa nr. 2




Proiectie Stereografica 1970
Plan de referinta Marea
Neagra ROMANIA

Harta cu incadrarea
in zona



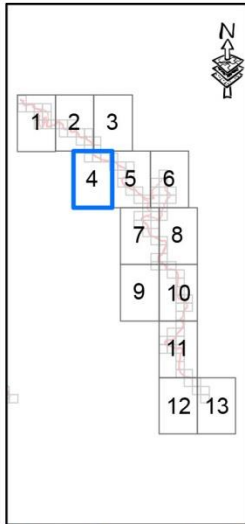
Scara: 1:15 000



Legenda	
	Puncte de observatie directa specia Barbus meridionalis petenyi
	B03 Exploatare forestiera fara replantare sau refacere naturala
	Grid observatie ihtiofauna
	Limita ROSCI0010 Bistrita Aurie

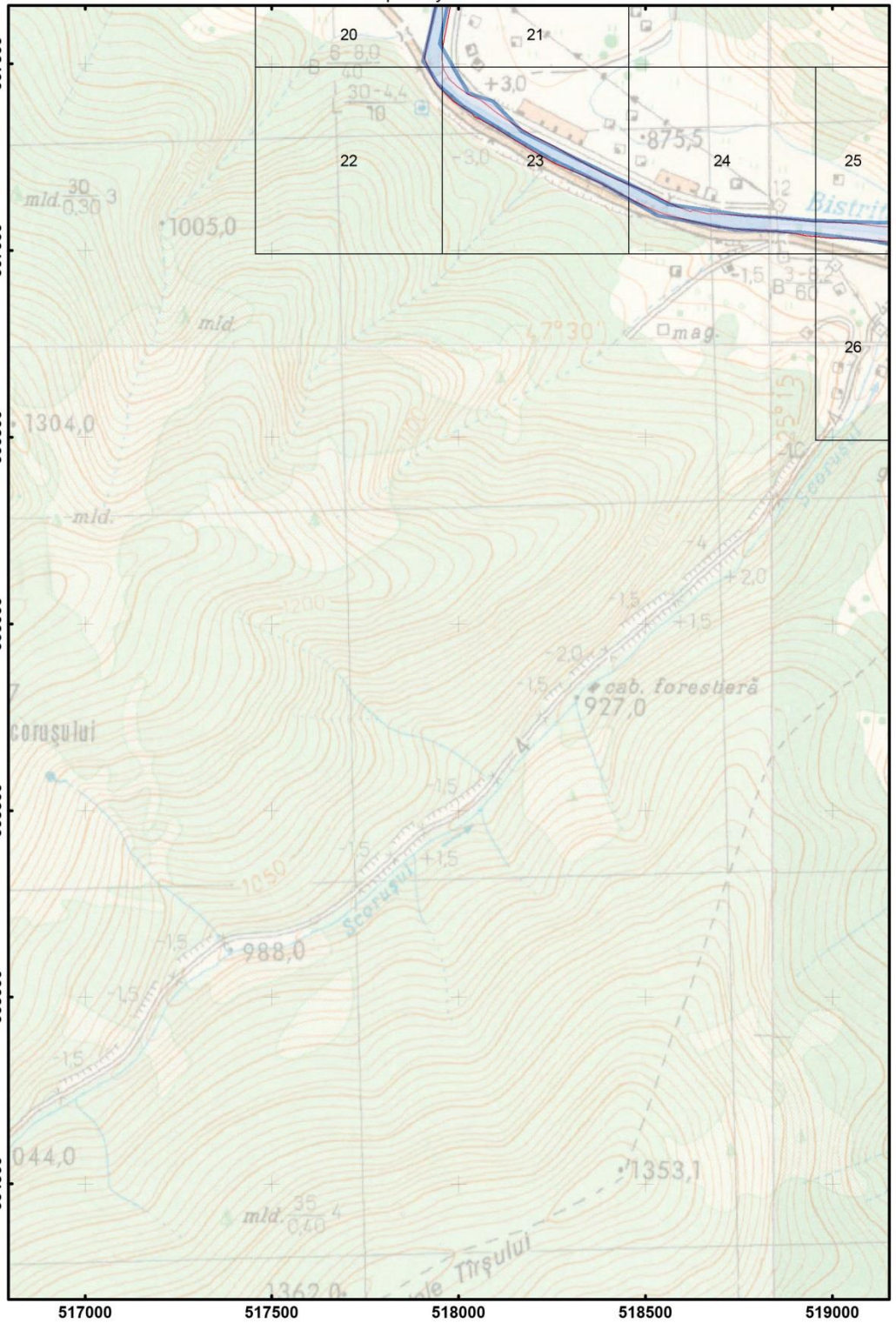
Harta privind localizarea impacturilor pentru specia *Barbus meridionalis petenyi* - ROSCI0010 Bistrita Aurie

Impartirea si racordarea planșelor
Plansa nr. 4



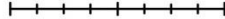
Proiecție Stereografică 1970
Plan de referință Marea Neagră ROMANIA

Harta cu încadrarea în zona



Scara: 1:15 000

0 0.125 0.25 0.5 Kilometri

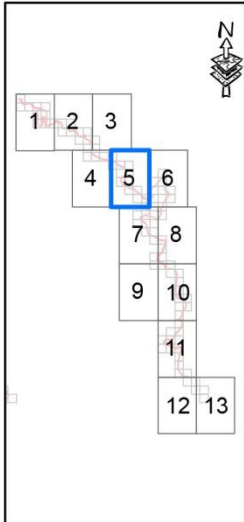


Legenda

- Puncte de observație directă specia *Barbus meridionalis petenyi*
- B03 Exploatare forestieră fără replantare sau refacere naturală
- Grid observație ihtiofauna
- Limita ROSCI0010 Bistrita Aurie

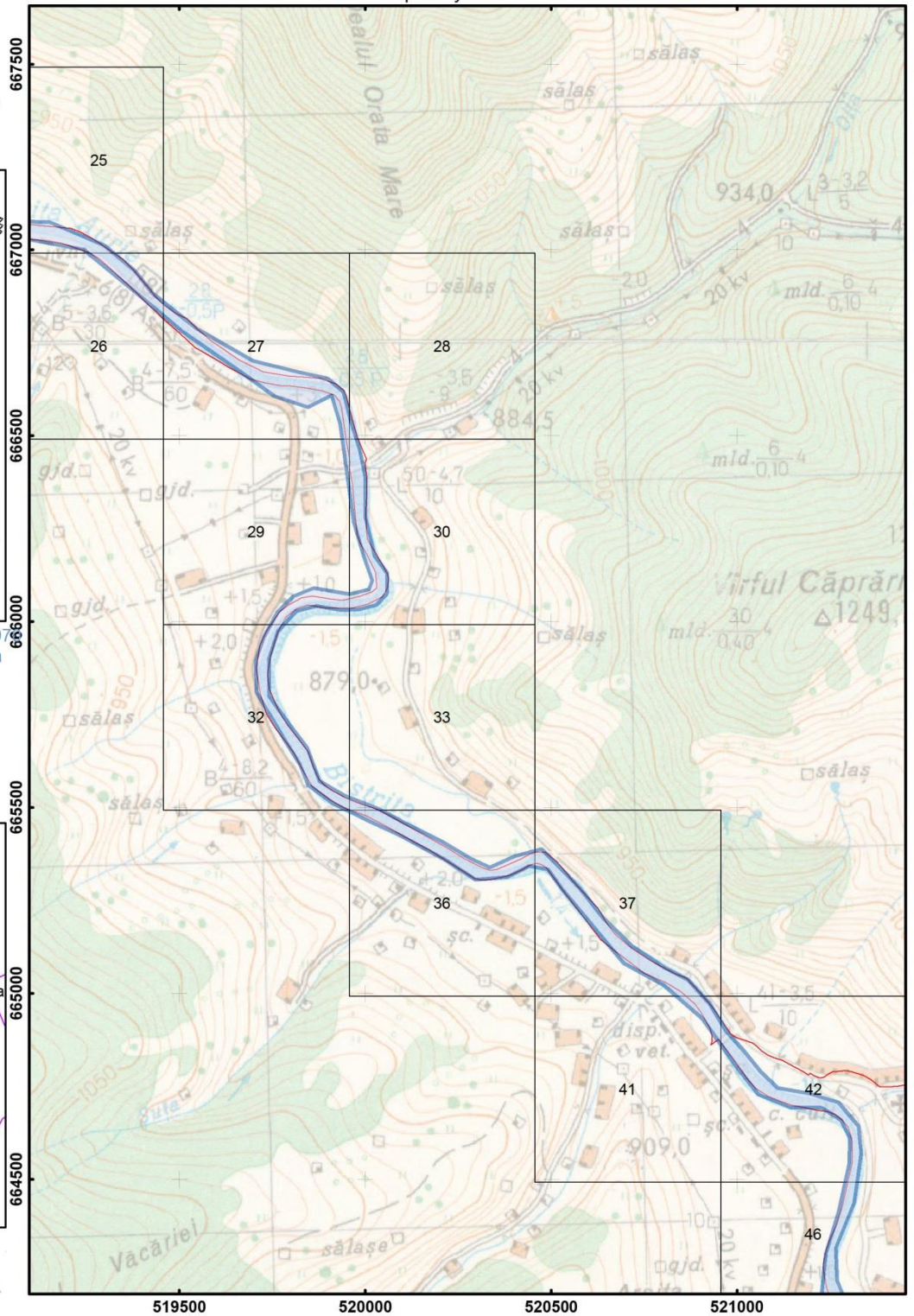
Harta privind localizarea impacturilor pentru specia
Barbus meridionalis petenyi - ROSCI0010 Bistrita Aurie

Impartirea si racordarea
planselor
Plansa nr. 5




Proiectie Stereografica 1972
Plan de referinta Marea
Neagra ROMANIA

Harta cu incadrarea
in zona



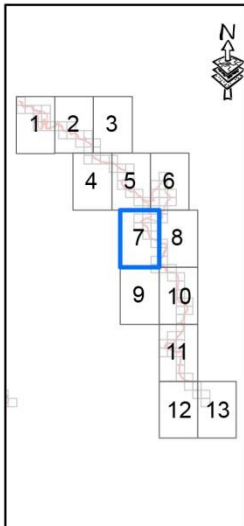
Scara: 1:15 000



Legenda	
●	Puncte de observatie directa specia Barbus meridionalis petenyi
 	BOS Exploatare forestiera fara replantare sau refacere naturala
 	Grid observatie ihtiofauna
 	Limita ROSCI0010 Bistrita Aurie

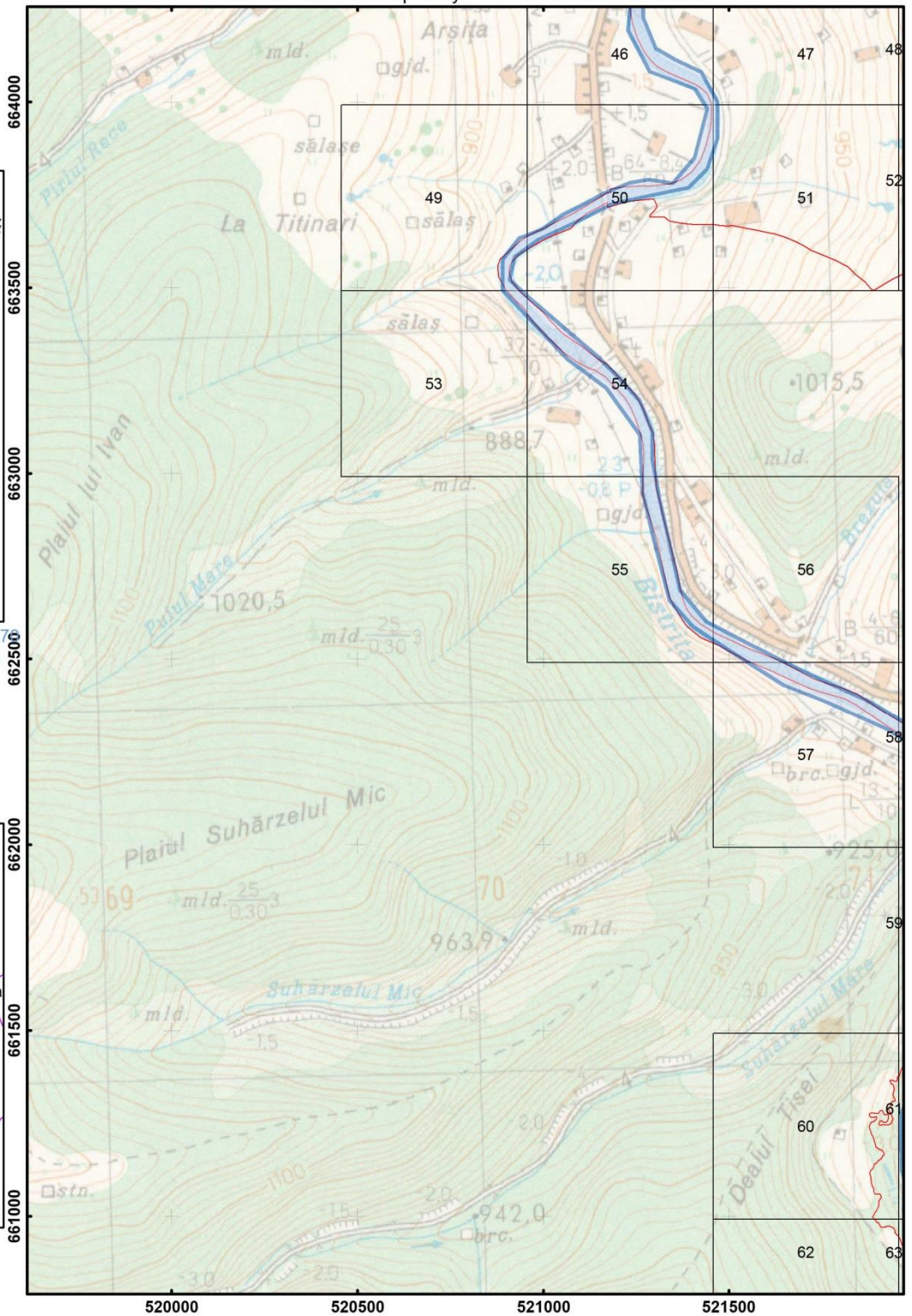
Harta privind localizarea impacturilor pentru specia
Barbus meridionalis petenyi - ROSCI0010 Bistrita Aurie

Impartirea si racordarea
planselor
Plansa nr. 7



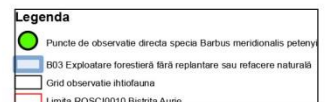
Proiectie Stereografica 1977
Plan de referinta Marea
Neagra ROMANIA

Harta cu incadrarea
in zona

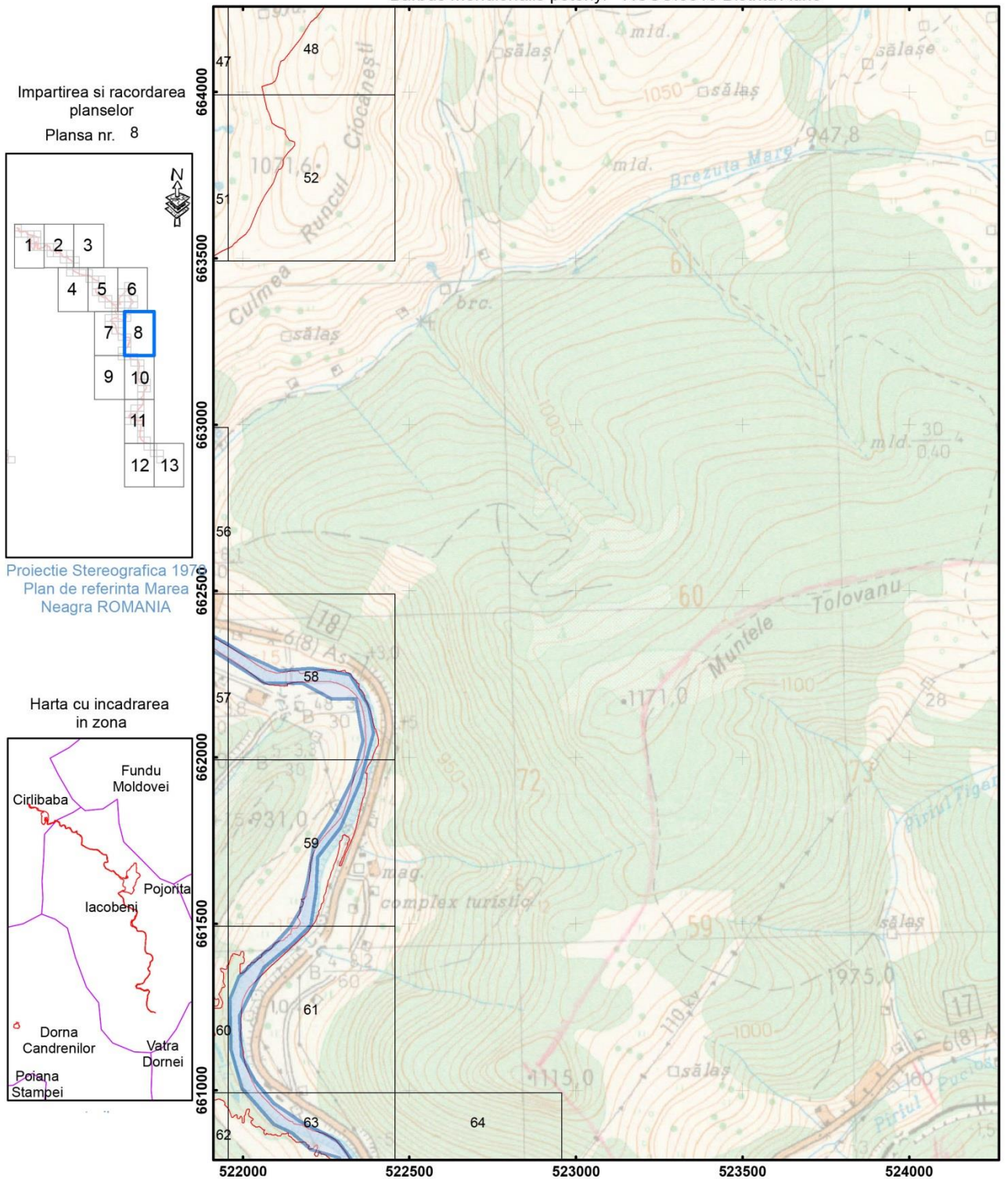


Scara: 1:15 000

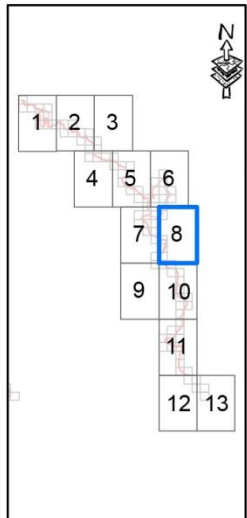
0 0.125 0.25 0.5 Kilometri



Harta privind localizarea impacturilor pentru specia
Barbus meridionalis petenyi - ROSCI0010 Bistrita Aurie

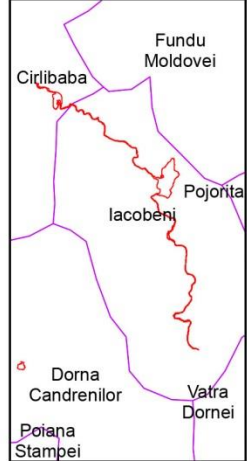


Impartirea si racordarea
planselor
Plansa nr. 8

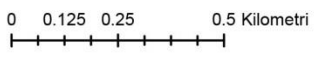


Proiectie Stereografica 1972
Plan de referinta Marea Neagra ROMANIA

Harta cu incadrarea
in zona



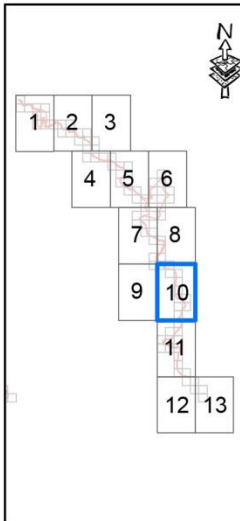
Scara: 1:15 000



Legenda	
●	Puncte de observatie directa specia Barbus meridionalis petenyi
 	B03 Exploatare forestara fara replantare sau refacere naturala
 	Grid observatie ihtioloana
 	Limite ROSCI0010 Bistrita Aurie

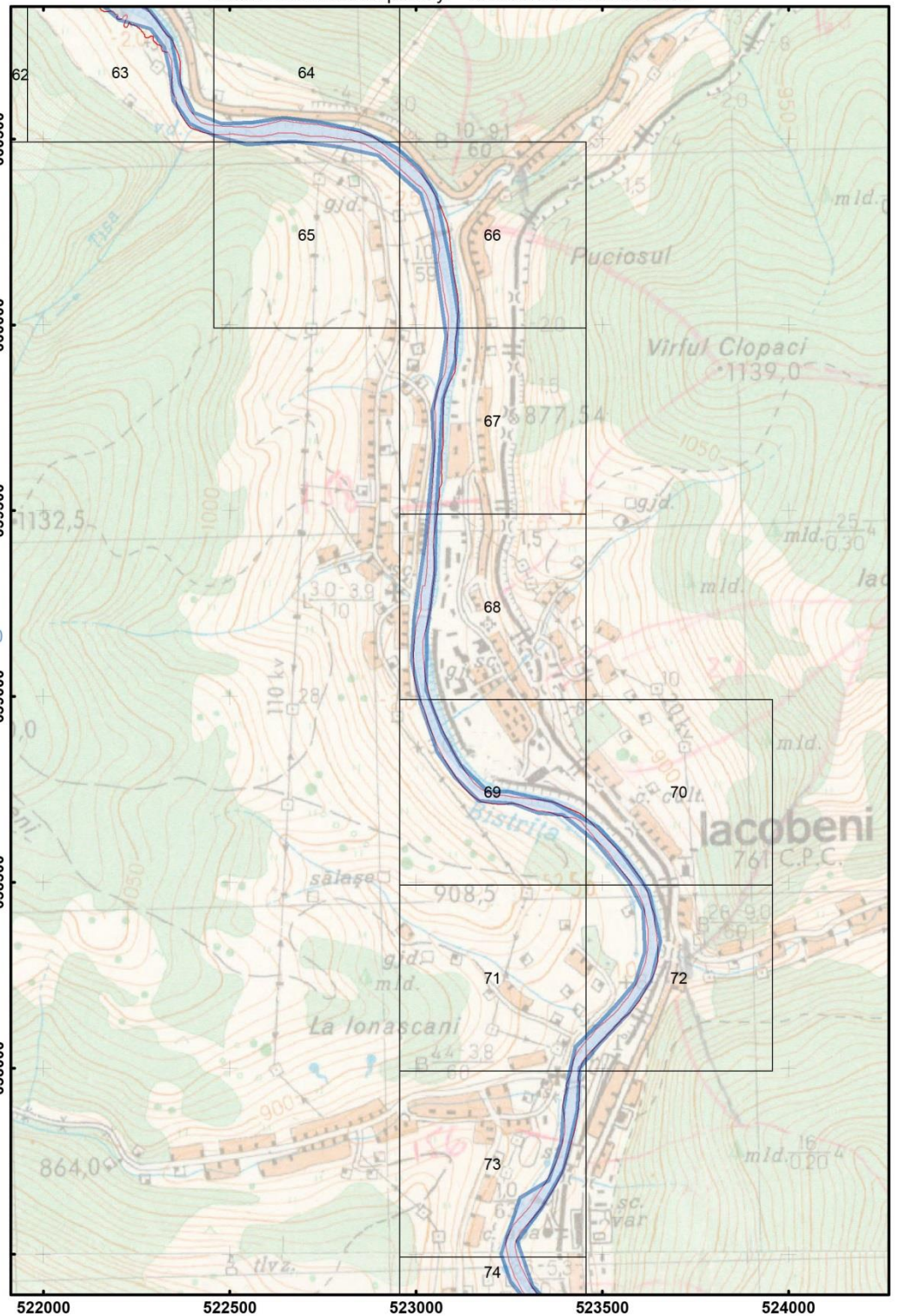
Harta privind localizarea impacturilor pentru specia
Barbus meridionalis petenyi - ROSCI0010 Bistrita Aurie

Impartirea si racordarea
planselor
Plansa nr. 10

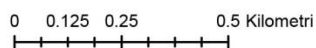


Proiectie Stereografica 1970
Plan de referinta Marea
Neagra ROMANIA

Harta cu incadrarea
in zona



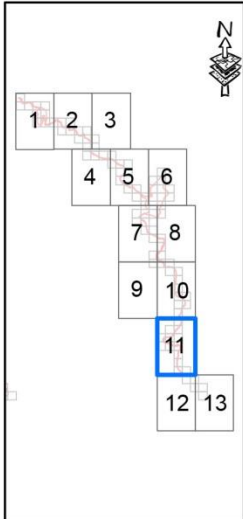
Scara: 1:15 000



Legenda	
	Puncte de observatie directa specia Barbus meridionalis petenyi
	B03 Exploatare forestiera fara replantare sau refacere naturala
	Grid observatie ihtiofauna
	Limita ROSCI0010 Bistrita Aurie

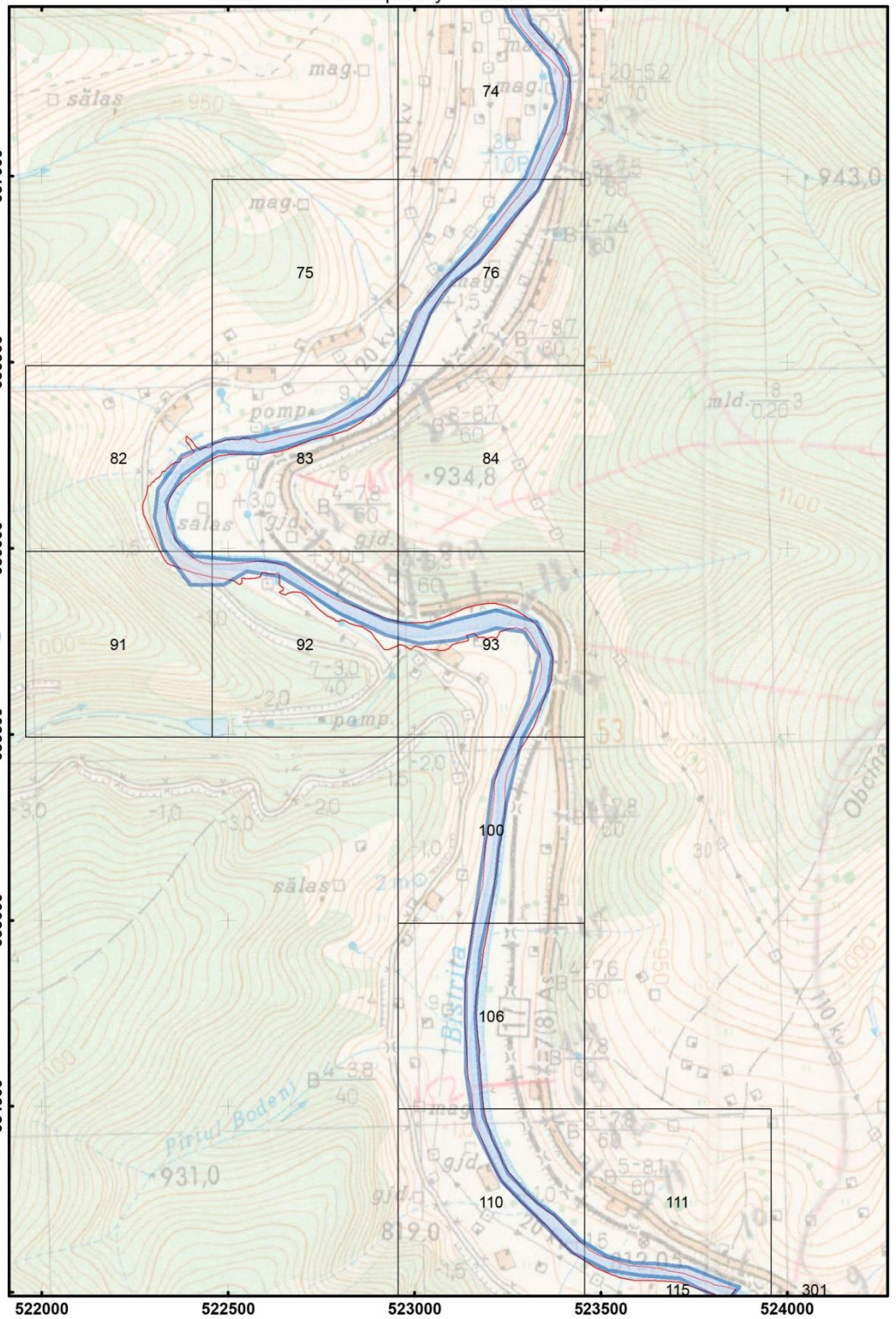
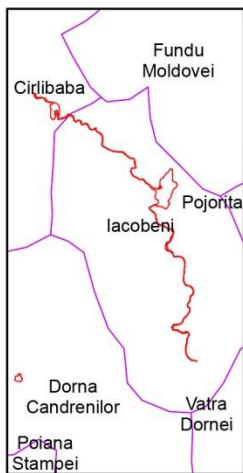
- Harta privind localizarea impacturilor pentru specia
Barbus meridionalis petenyi - ROSCI0010 Bistrita Aurie

Impartirea si racordarea
planșelor
Plansa nr. 11



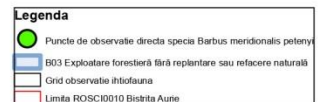
Proiecție Stereografică 1970
Plan de referință Marea
Neagră ROMANIA

Harta cu încadrarea
în zona



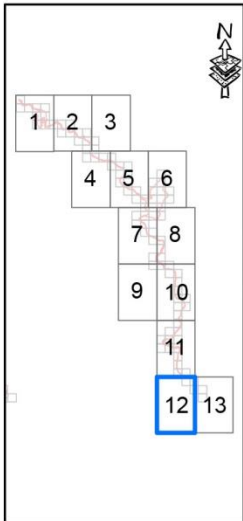
Scara: 1:15 000

0 0.125 0.25 0.5 Kilometri



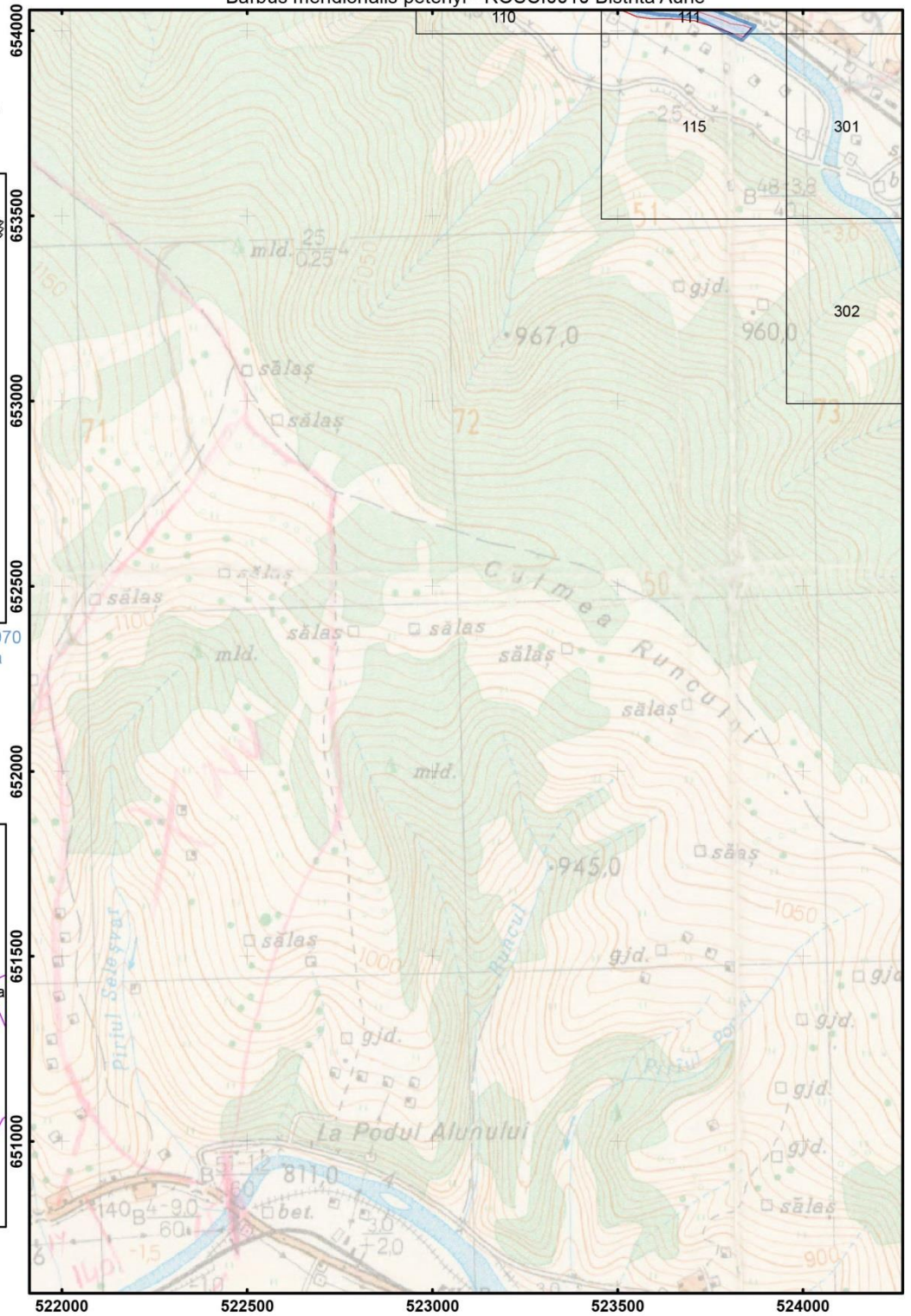
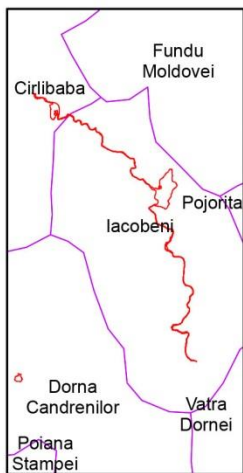
Harta privind localizarea impacturilor pentru specia
Barbus meridionalis petenyi - ROSCI0010 Bistrita Aurie

Impartirea si racordarea
planșelor
Plansa nr. 12



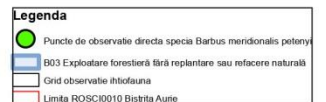
Proiecție Stereografică 1970
Plan de referință Marea
Neagră ROMANIA

Harta cu încadrarea
în zona



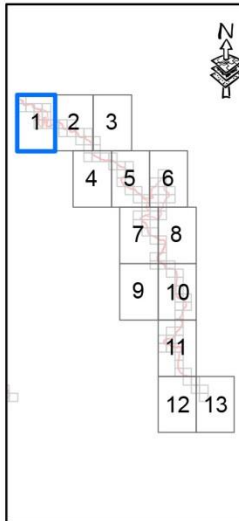
Scara: 1:15 000

0 0.125 0.25 0.5 Kilometri



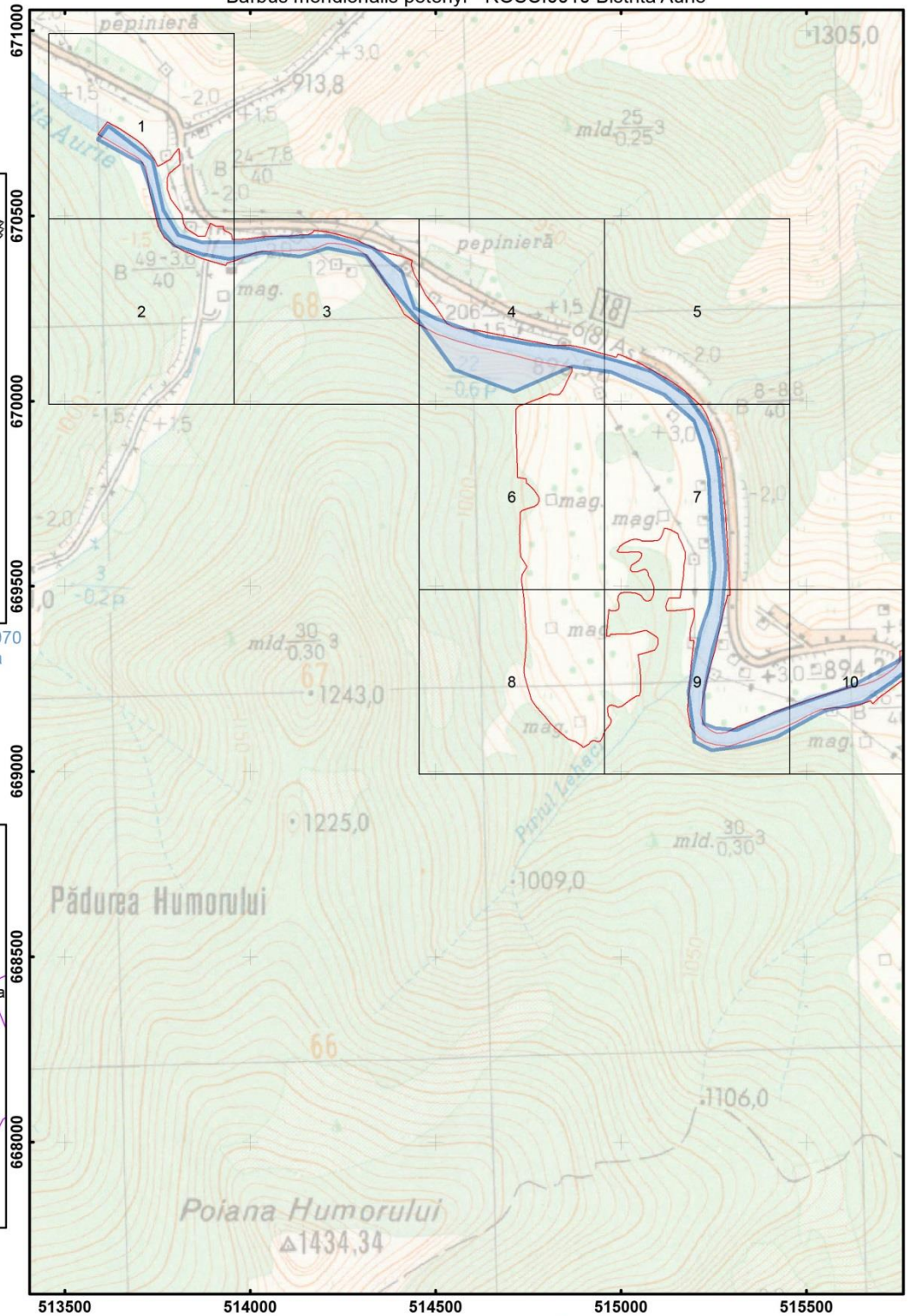
Harta privind localizarea impacturilor pentru specia *Barbus meridionalis petenyi* - ROSCI0010 Bistrita Aurie

Impartirea si racordarea
planșelor
Plansa nr. 1



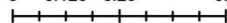
Proiecție Stereografică 1970
Plan de referință Marea
Neagră ROMANIA

Harta cu încadrarea
în zona



Scara: 1:15 000

0 0.125 0.25 0.5 Kilometri

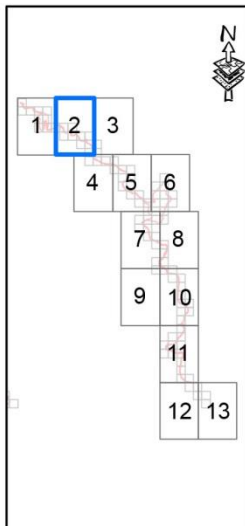


Legenda

- Puncte de observație directă specie *Barbus meridionalis petenyi*
- E03 01 Depozitarea deșeurilor menajere/deșeurii provenite din baze de agrement
- Grnd observație ihtiofauna
- Limita ROSCI0010 Bistrita Aurie

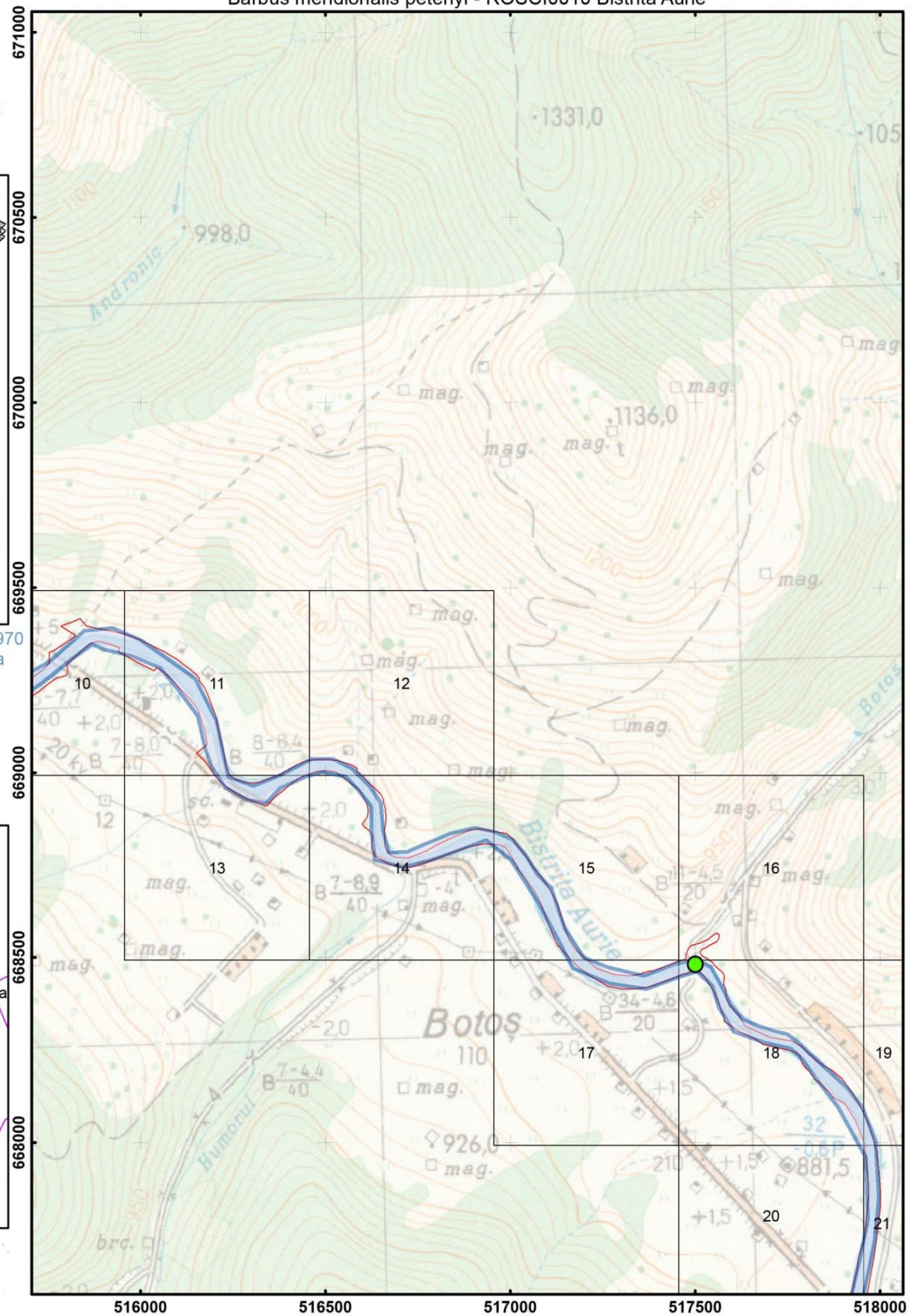
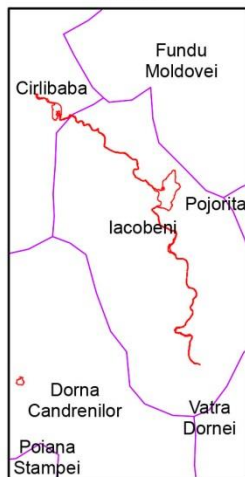
harta privind localizarea impacturilor pentru specia
Barbus meridionalis petenyi - ROSCI0010 Bistrita Aurie

Impartirea si racordarea
planselor
Plansa nr. 2



Proiectie Stereografica 1970
Plan de referinta Marea
Neagra ROMANIA

Harta cu incadrarea
in zona



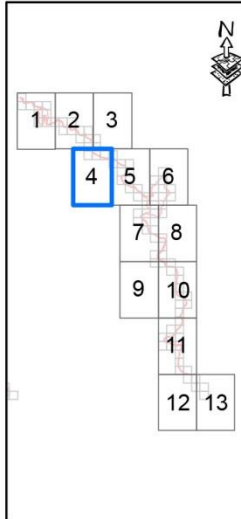
Scara: 1:15 000

0 0.125 0.25 0.5 Kilometri

Legenda	
	Puncte de observatie directa specia Barbus meridionalis petenyi
	EO3.01 Depozitarea deeurilor menajere/deeurii provenite din baze de agrement
	Grid observatie ihtiologia
	Limita ROSCI0010 Bistrita Aurie

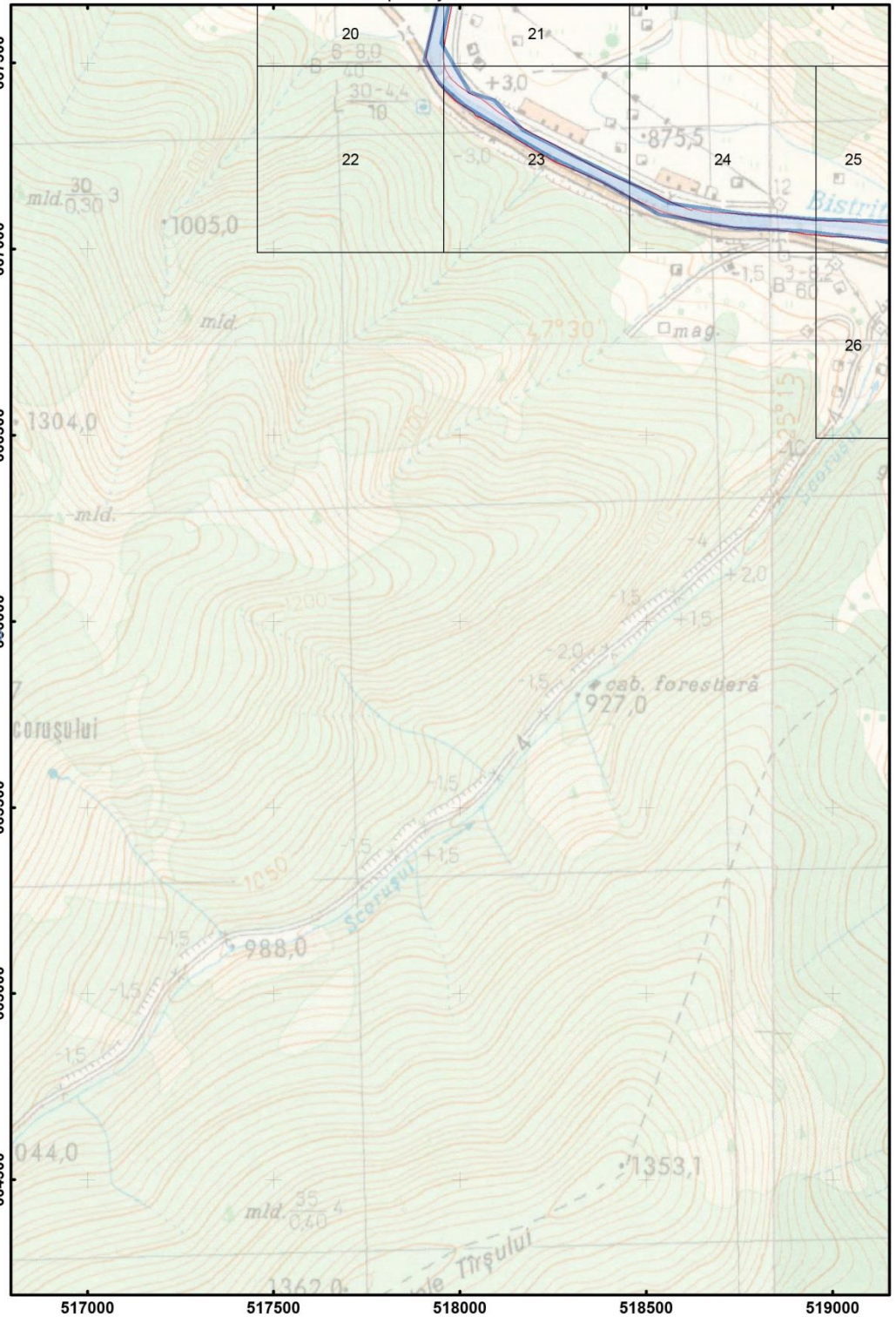
Harta privind localizarea impacturilor pentru specia
Barbus meridionalis petenyi - ROSCI0010 Bistrita Aurie

Impartirea si racordarea
planșelor
Plansa nr. 4

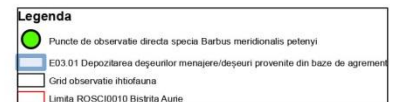



Proiecție Stereografică 1970
Plan de referință Marea
Neagră ROMANIA

Harta cu încadrarea
în zona

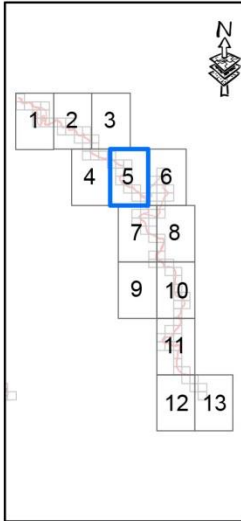


Scara: 1:15 000



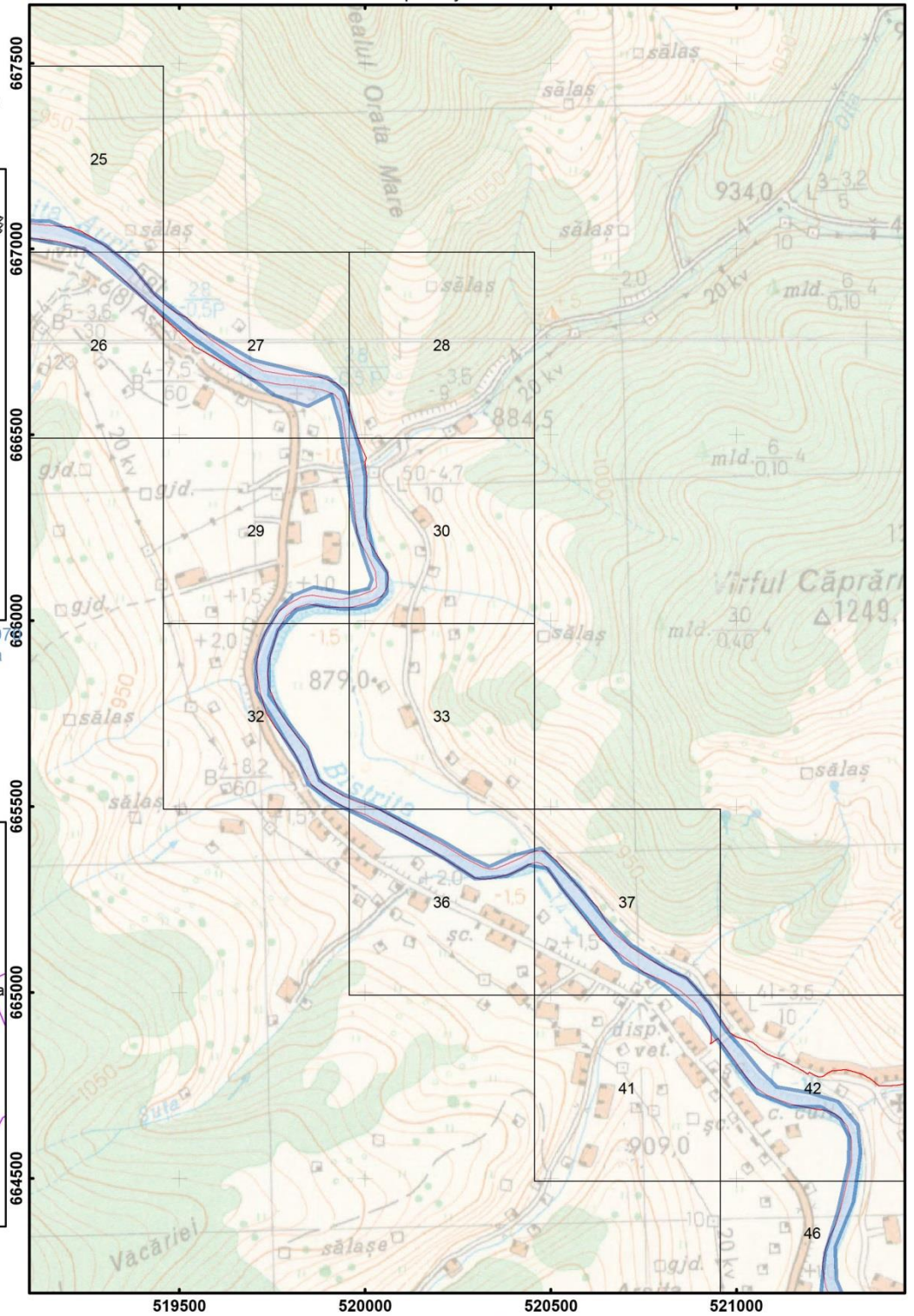
Harta privind localizarea impacturilor pentru specia
Barbus meridionalis petenyi - ROSCI0010 Bistrita Aurie

Impartirea si recordarea
planșelor
Plansa nr. 5



Proiecție Stereografică 1970
Plan de referință Marea
Neagră ROMANIA

Harta cu încadrarea
în zona



Scara: 1:15 000

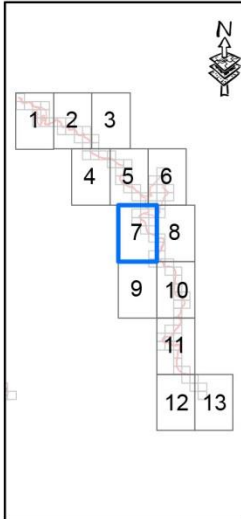
0 0.125 0.25 0.5 Kilometri

Legenda

- Puncte de observație directă specie *Barbus meridionalis petenyi*
- E03.01 Depozitarea deșeurilor menajere/deșeurii provenite din baze de agrement
- Grid observație ihtiofauna
- Limita ROSCI0010 Bistrita Aurie

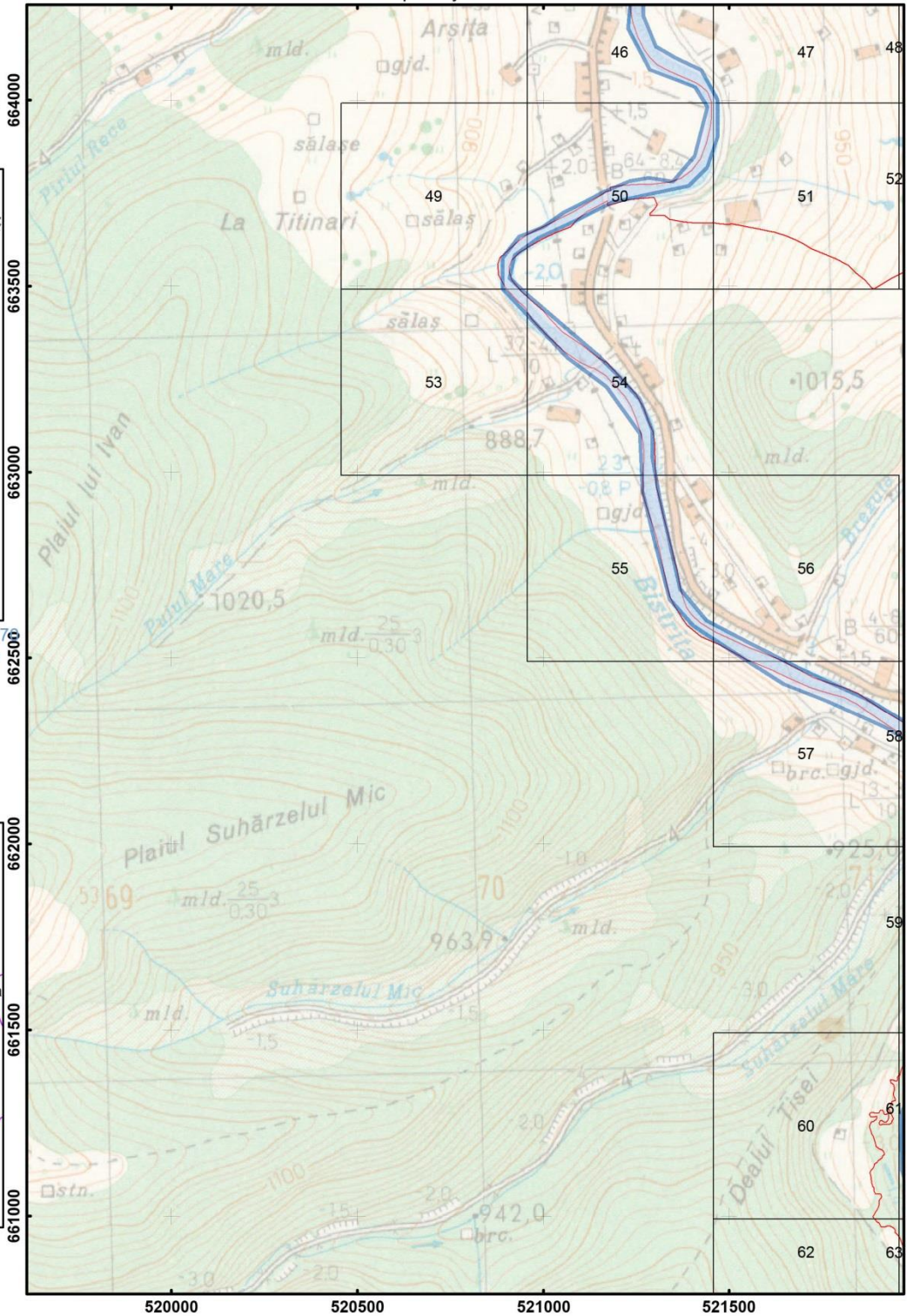
Harta privind localizarea impacturilor pentru specia
Barbus meridionalis petenyi - ROSCI0010 Bistrita Aurie

Impartirea si racordarea
planselor
Plansa nr. 7



Proiectie Stereografica 1972
Plan de referinta Marea
Neagra ROMANIA

Harta cu incadrarea
in zona



Scara: 1:15 000

0 0.125 0.25 0.5 Kilometri

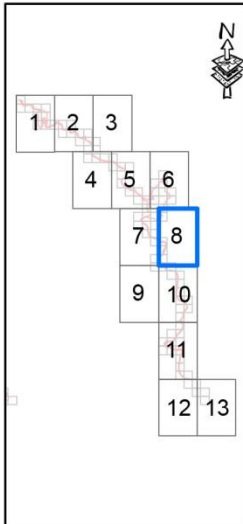


Legenda

- Puncte de observatie directa specie Barbus meridionalis petenyi
- E03 01 Depozitarea deșeurilor menajere/deșeurii provenite din baze de agrement
- Grid observatie ihtiofauna
- Limita ROSCI0010 Bistrita Aurie

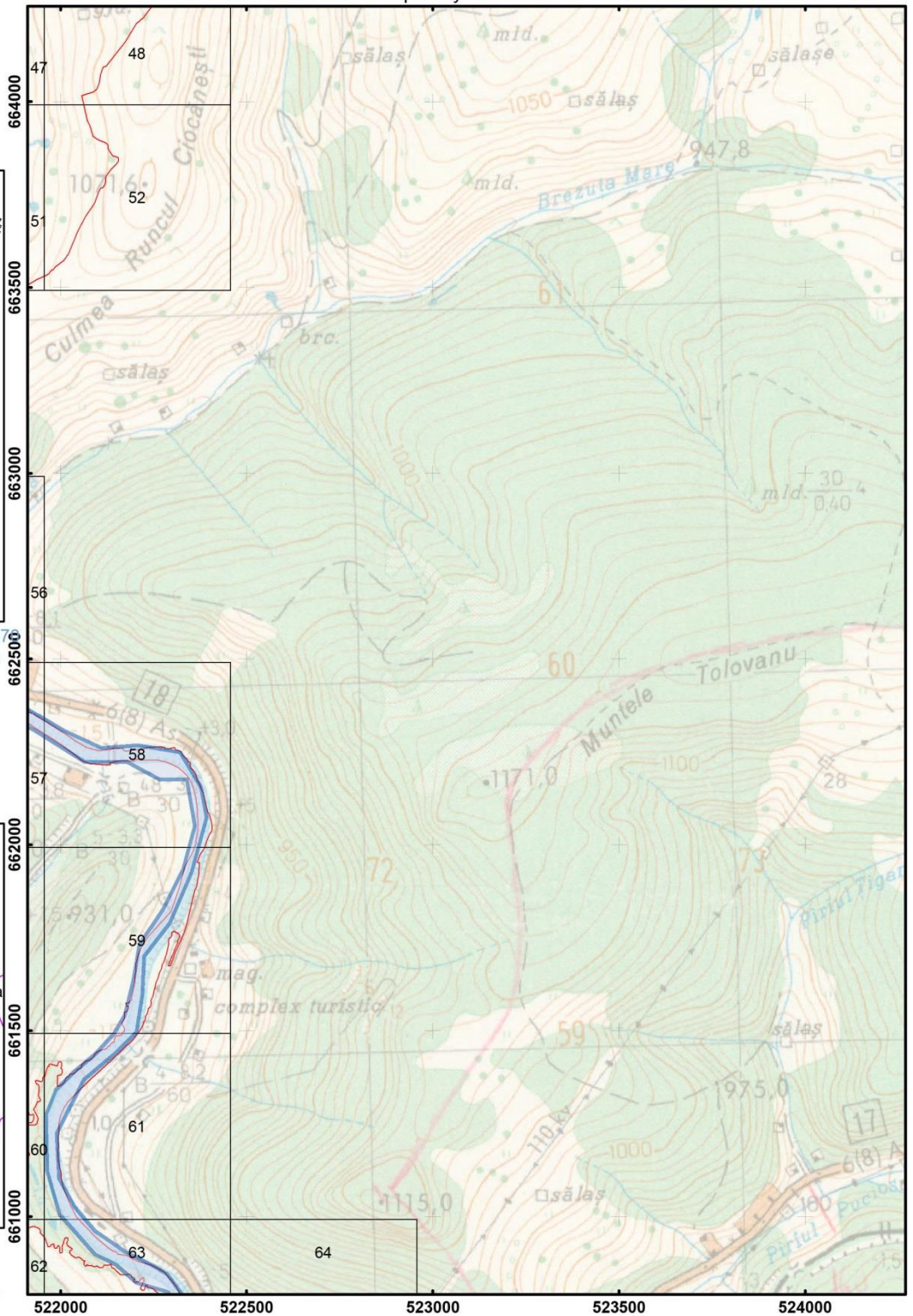
Harta privind localizarea impacturilor pentru specia *Barbus meridionalis petenyi* - ROSCI0010 Bistrita Aurie

Impartirea si racordarea planșelor
Plansa nr. 8




Proiecție Stereografică 1977
Plan de referință Marea Neagră ROMANIA

Harta cu încadrarea în zona



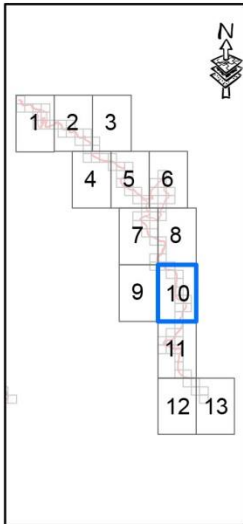
Scara: 1:15 000



Legenda	
	Puncte de observație directă specia <i>Barbus meridionalis petenyi</i>
	EO3.01 Depozitarea deșeurilor menajere/deșeurii provenite din baze de agrement
	Grid observație ihtiofauna
	Limita ROSCI0010 Bistrita Aurie

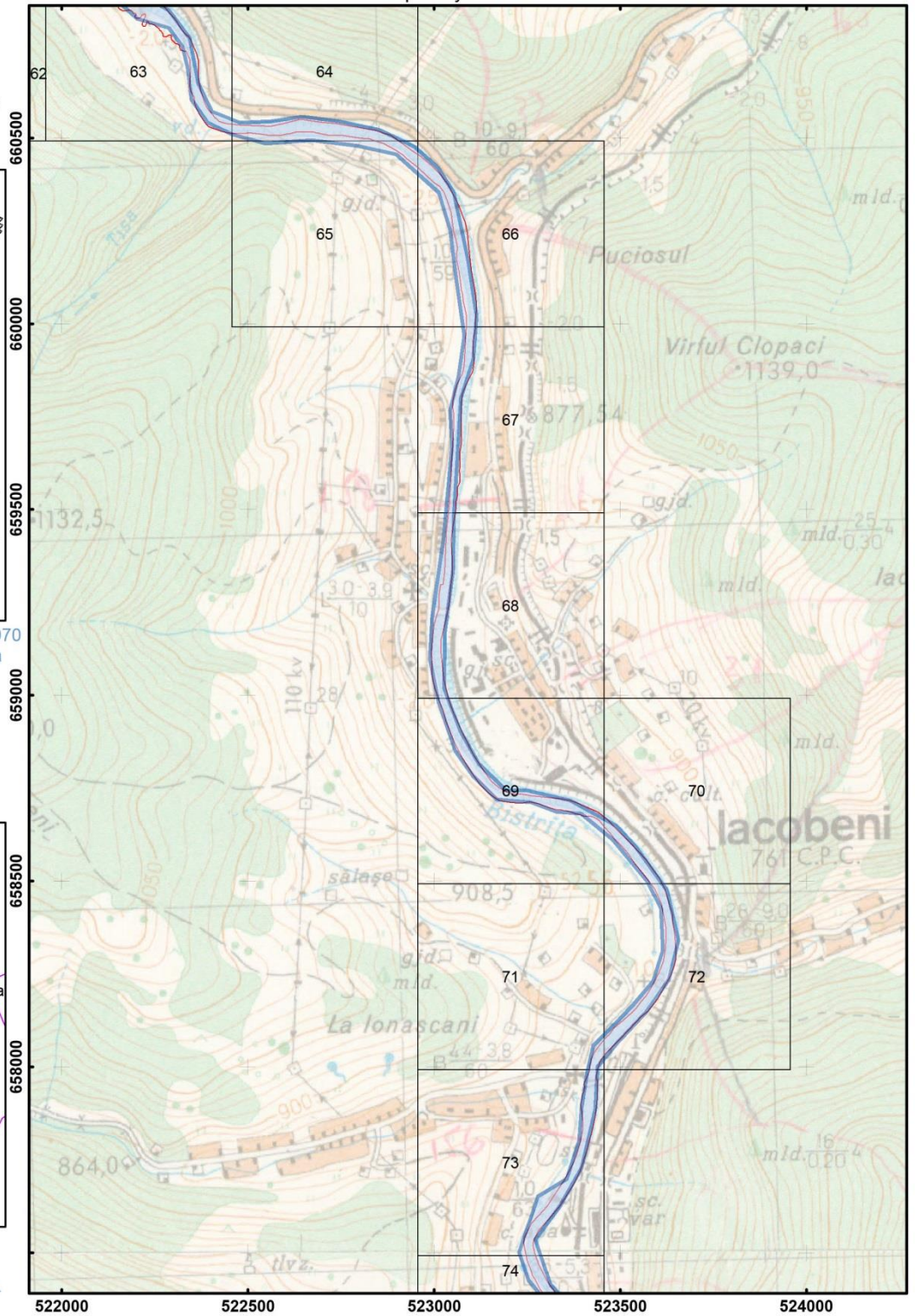
- Harta privind localizarea impacturilor pentru specia
Barbus meridionalis petenyi - ROSCI0010 Bistrita Aurie

Impartirea si racordarea
planșelor
Plansa nr. 10



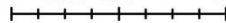
Proiecție Stereografică 1970
Plan de referință Marea
Neagră ROMANIA

Harta cu încadrarea
în zona



Scara: 1:15 000

0 0.125 0.25 0.5 Kilometri

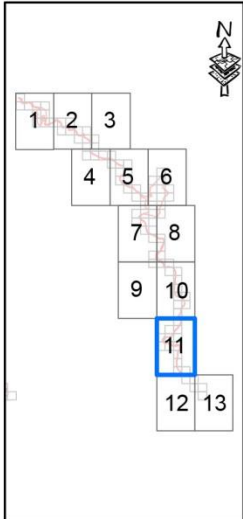


Legenda

- Puncte de observație directă specia *Barbus meridionalis petenyi*
- E03.01 Depozitarea deșeurilor menajere/deșeurii provenienți din baze de agrement
- Cnd observație ihtiotauna
- Limita ROSCI0010 Bistrita Aurie

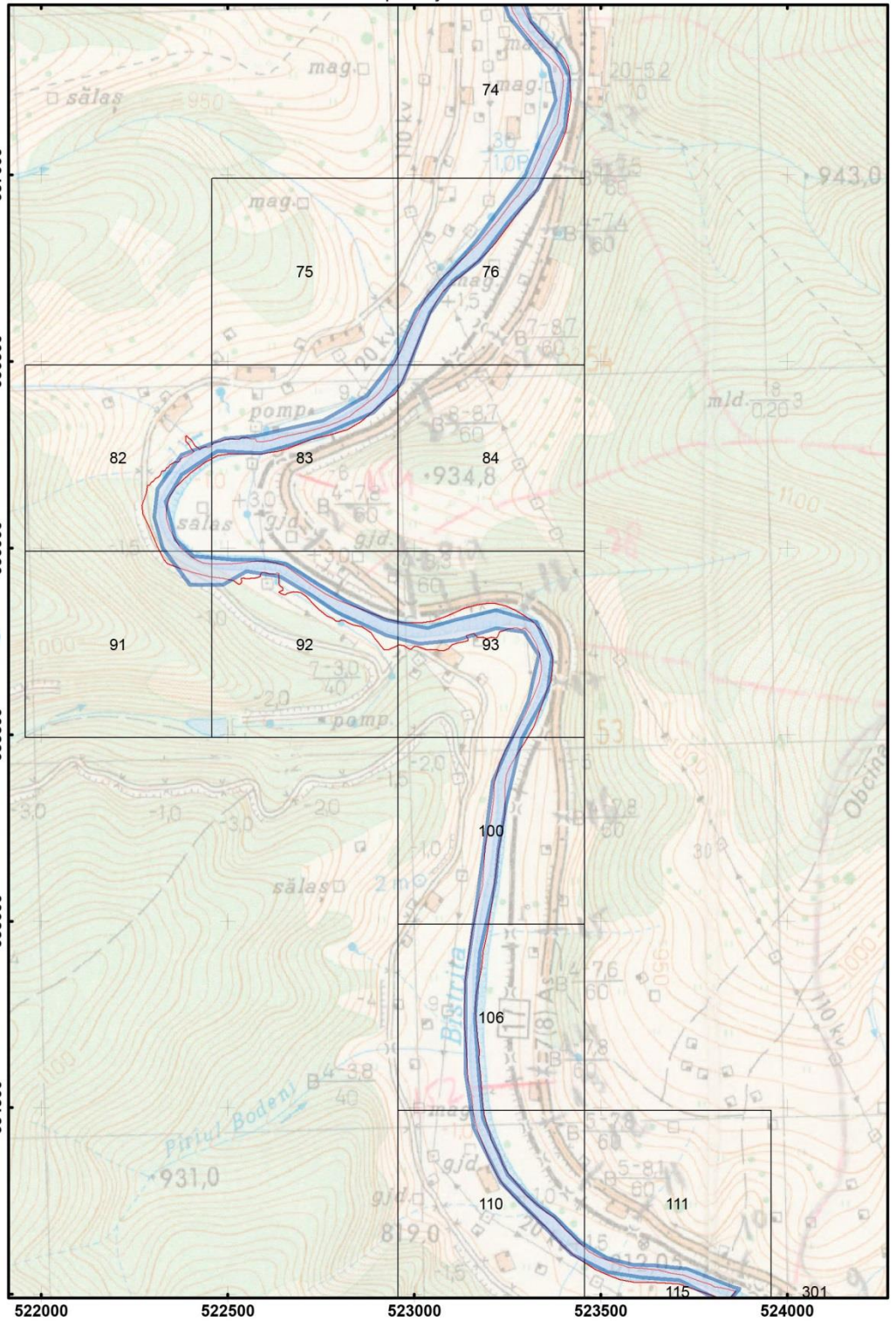
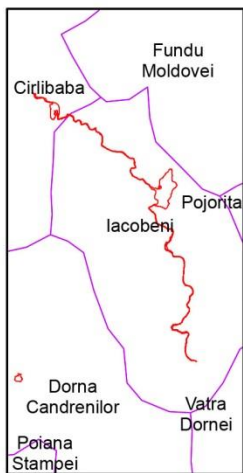
- Harta privind localizarea impacturilor pentru specia
Barbus meridionalis petenyi - ROSCI0010 Bistrita Aurie

Impartirea si recordarea
planselor
Plansa nr. 11



Proiectie Stereografica 1970
Plan de referinta Marea
Neagra ROMANIA

Harta cu incadrarea
in zona



Scara: 1:15 000

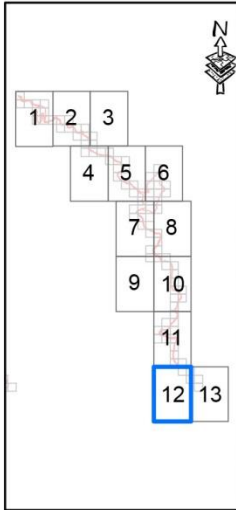
0 0.125 0.25 0.5 Kilometri

Legenda

- Puncte de observatie directa specia Barbus meridionalis petenyi
- E03.01 Depozitarea deeurilor menajere/deeursi provenite din baze de agrement
- Grid observatie ihtiofauna
- Limita ROSCI0010 Bistrita Aurie

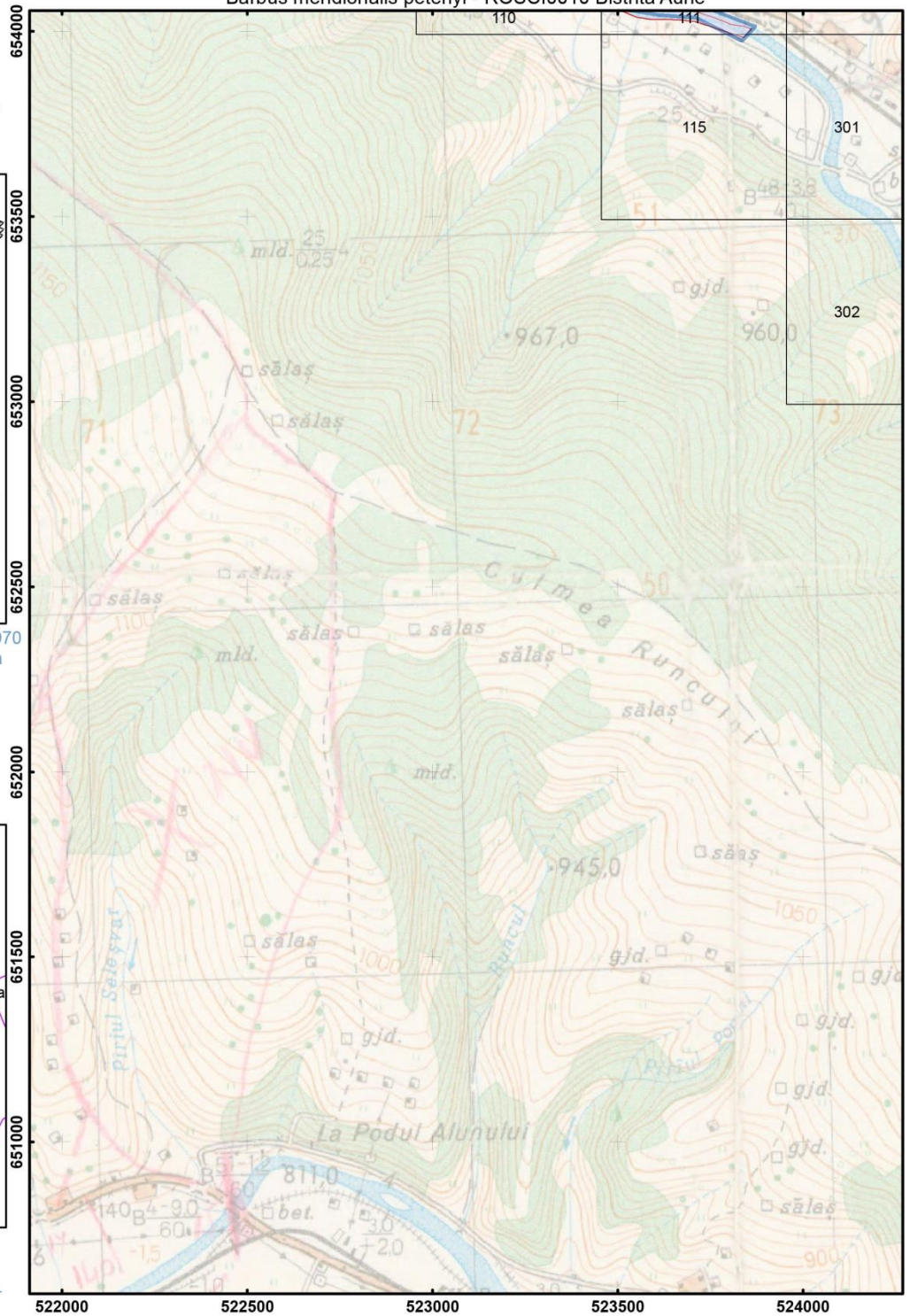
Harta privind localizarea impacturilor pentru specia *Barbus meridionalis petenyi* - ROSCI0010 Bistrita Aurie

Impartirea si racordarea planșelor
Plansa nr. 12



Proiecție Stereografică 1970
Plan de referință Marea Neagră ROMANIA

Harta cu încadrarea în zonă



Scara: 1:15 000

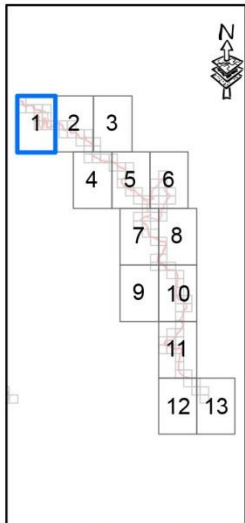
0 0.125 0.25 0.5 Kilometri

Legenda

- Puncte de observație directă specia *Barbus meridionalis petenyi*
- E03.01 Depozitarea deșeurilor menajere/deșeurii provenite din baze de agrement
- Cind observație ihtioloauna
- Limita ROSCI0010 Bistrita Aurie

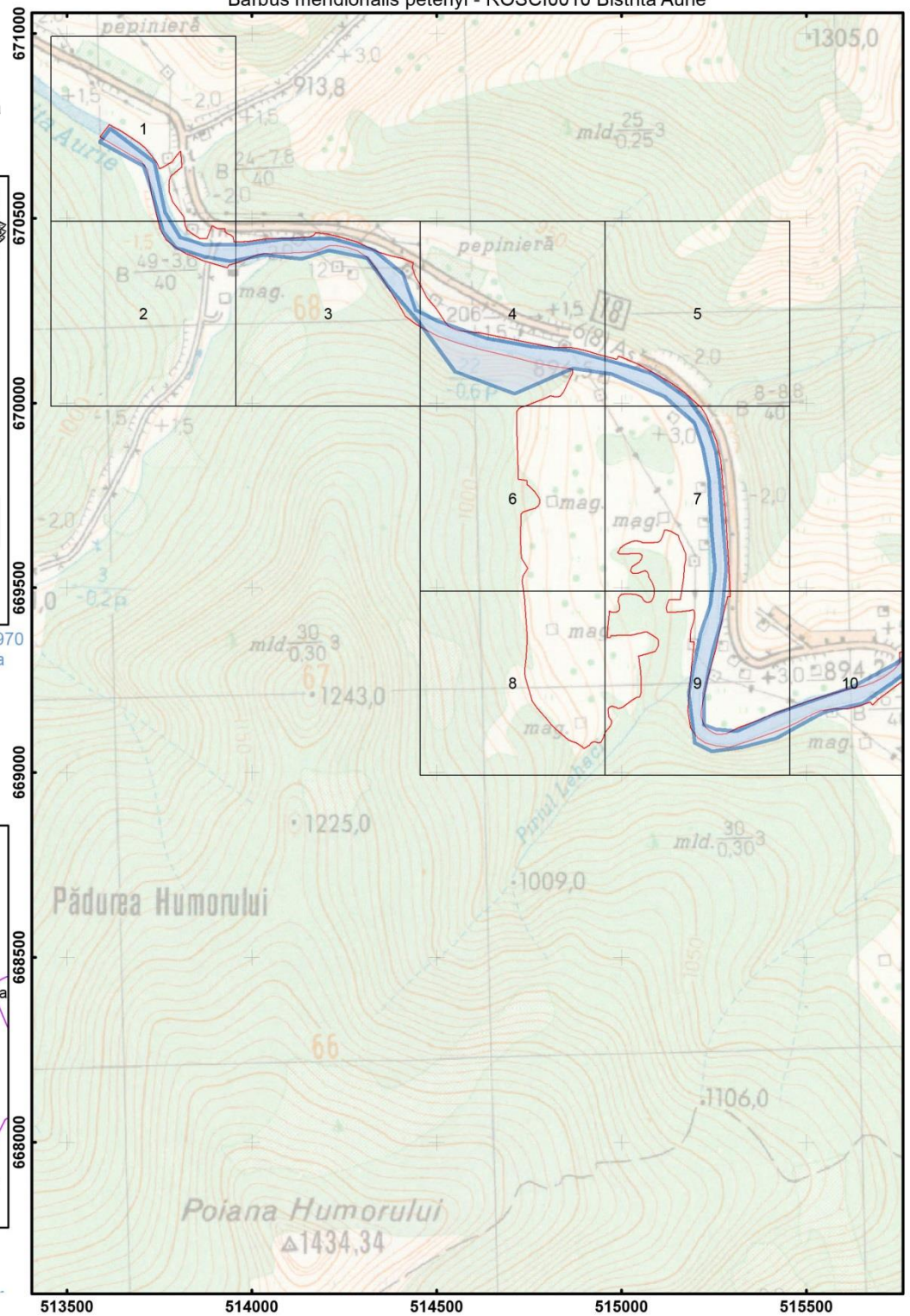
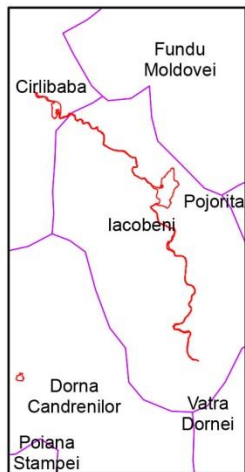
Harta privind localizarea impacturilor pentru specia
Barbus meridionalis petenyi - ROSCI0010 Bistrita Aurie

Impartirea si racordarea
planselor
Plansa nr. 1



Proiectie Stereografica 1970
Plan de referinta Marea
Neagra ROMANIA

Harta cu incadrarea
in zona



Scara: 1:15 000

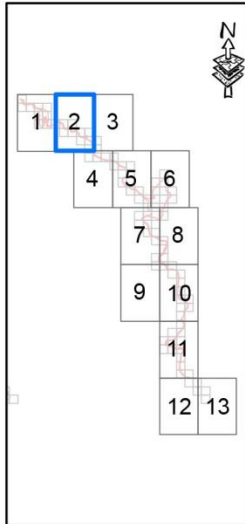
0 0.125 0.25 0.5 Kilometri

Legenda

- Puncte de observatie directa specia Barbus meridionalis petenyi
- H01.05 Poluarea difuza a apelor de suprafata, cauzata de activitati agricole si forestiere
- Gid observatie itiofauna
- Limita ROSCI0010 Bistrita Aurie

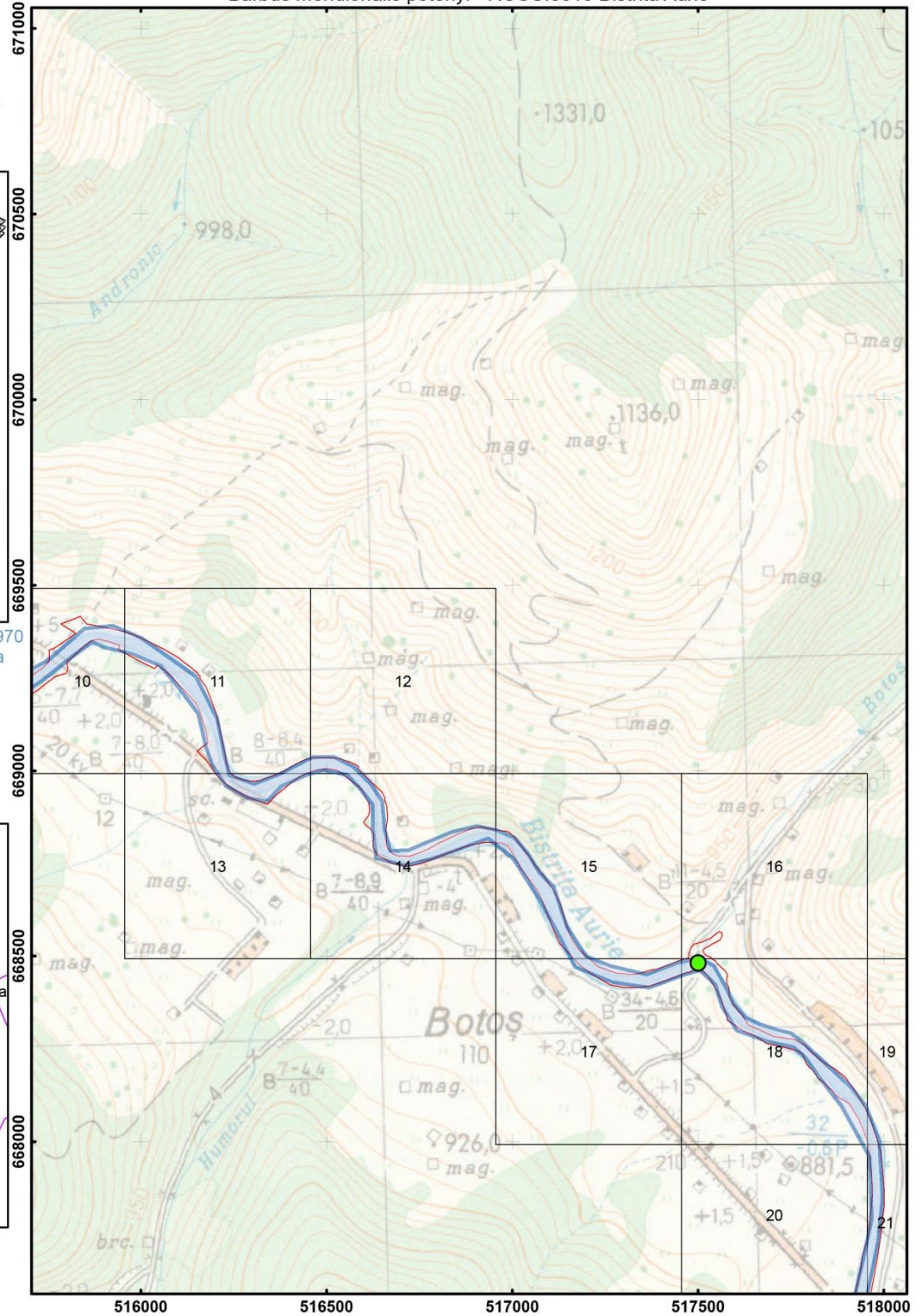
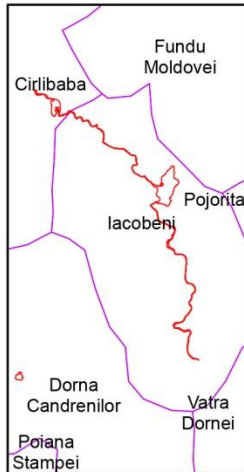
Harta privind localizarea impacturilor pentru specia
Barbus meridionalis petenyi - ROSCI0010 Bistrita Aurie

Impartirea si racordarea
planșelor
Plansa nr. 2



Proiecție Stereografică 1970
Plan de referință Marea
Neagră ROMANIA

Harta cu încadrarea
în zona



Scara: 1:15 000

0 0.125 0.25 0.5 Kilometri

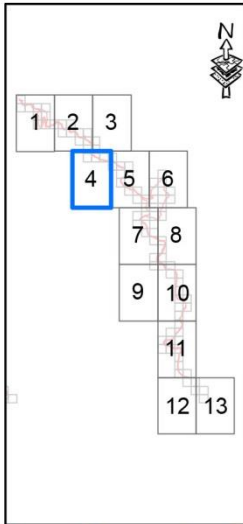


Legenda

- Puncte de observație directă specie *Barbus meridionalis petenyi*
- H01.05 Poluarea difuză a apelor de suprafață, cauzată de activități agricole și forestiere
- Grid observație ihtioloģuna
- Limita ROSCI0010 Bistrita Aurie

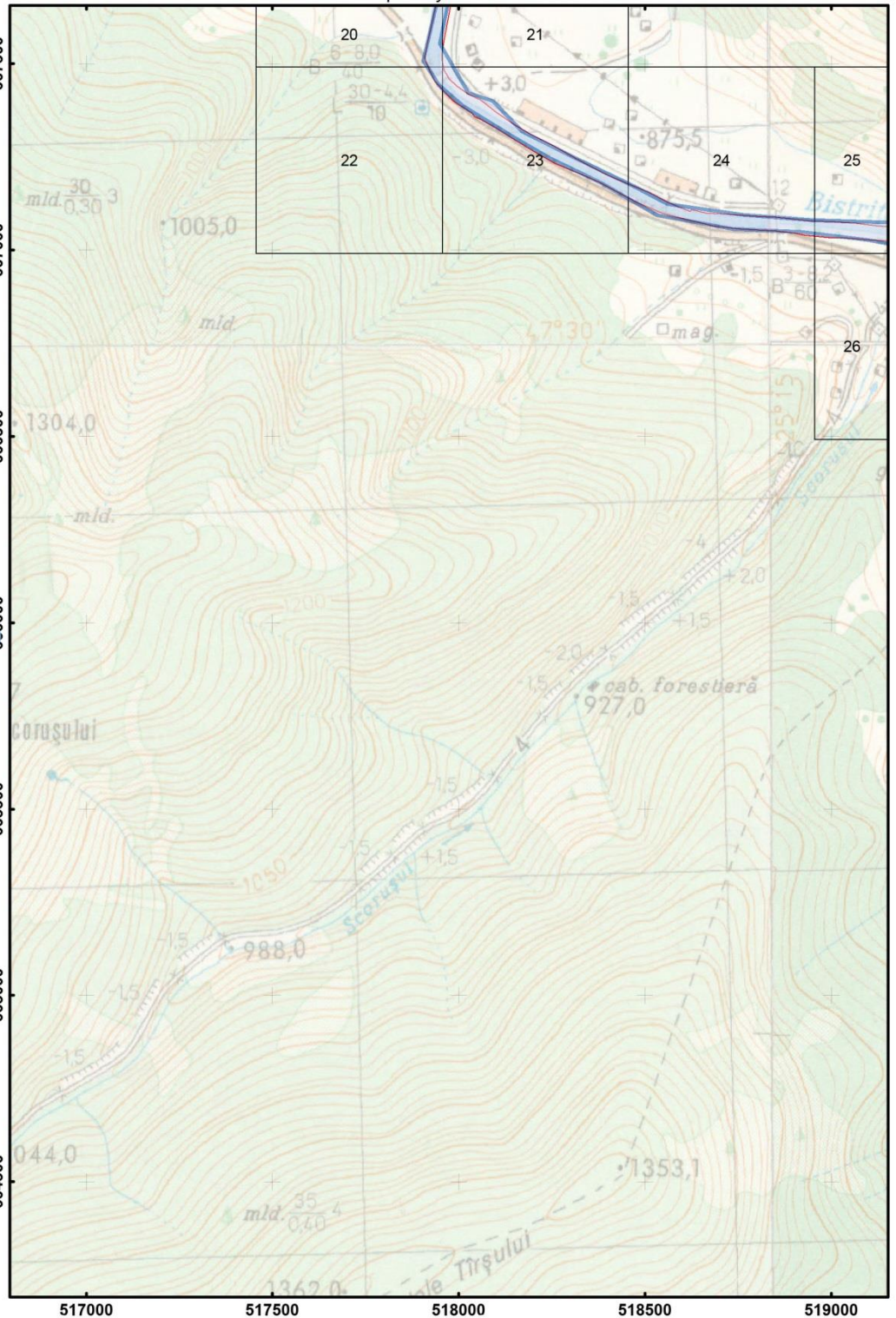
Harta privind localizarea impacturilor pentru specia
Barbus meridionalis petenyi - ROSCI0010 Bistrita Aurie

Impartirea si racordarea
planșelor
Plansa nr. 4



Proiectie Stereografica 1970
Plan de referinta Marea
Neagra ROMANIA

Harta cu incadrarea
in zona



Scara: 1:15 000

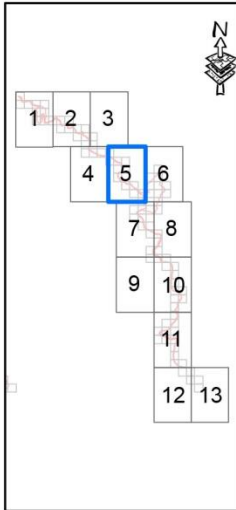
0 0.125 0.25 0.5 Kilometr

Legenda

- Puncte de observatie directa specia Barbus meridionalis petenyi
- H01.05 Poluarea difuza a apelor de suprafata, cauzata de activitati agricole si forestiere
- Grid observatie ihtiofauna
- Limita ROSCI0010 Bistrita Aurie

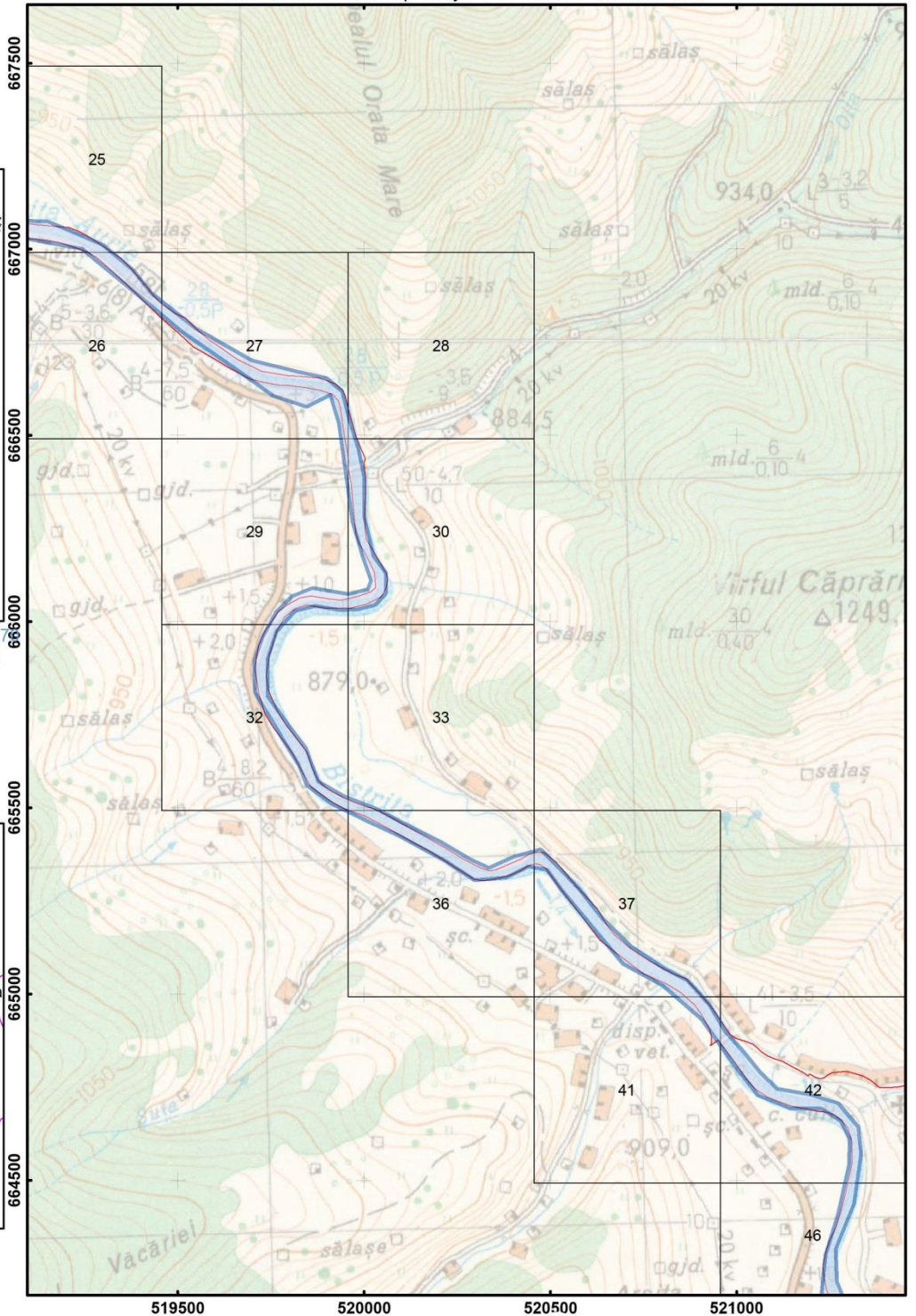
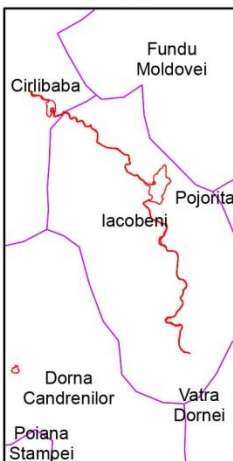
Harta privind localizarea impacturilor pentru specia *Barbus meridionalis petenyi* - ROSCI0010 Bistrita Aurie

Impartirea si racordarea
planșelor
Plansa nr. 5

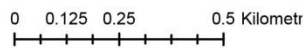


Proiecție Stereografică 19
Plan de referință Marea
Neagră ROMANIA

Harta cu încadrarea
în zona



Scara: 1:15 000

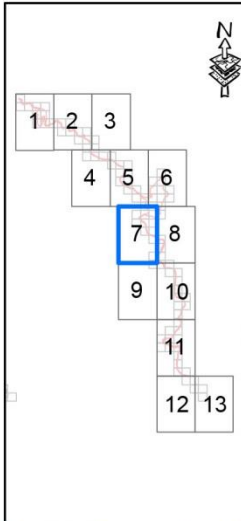


Legenda

- Puncte de observație directă specia *Barbus meridionalis petenyi*
- H01.05 Poluarea difuză a apelor de suprafață, cauzată de activități agricole și forestiere
- Grid observație ihtiofauna
- Limita ROSCI0010 Bistrita Aurie

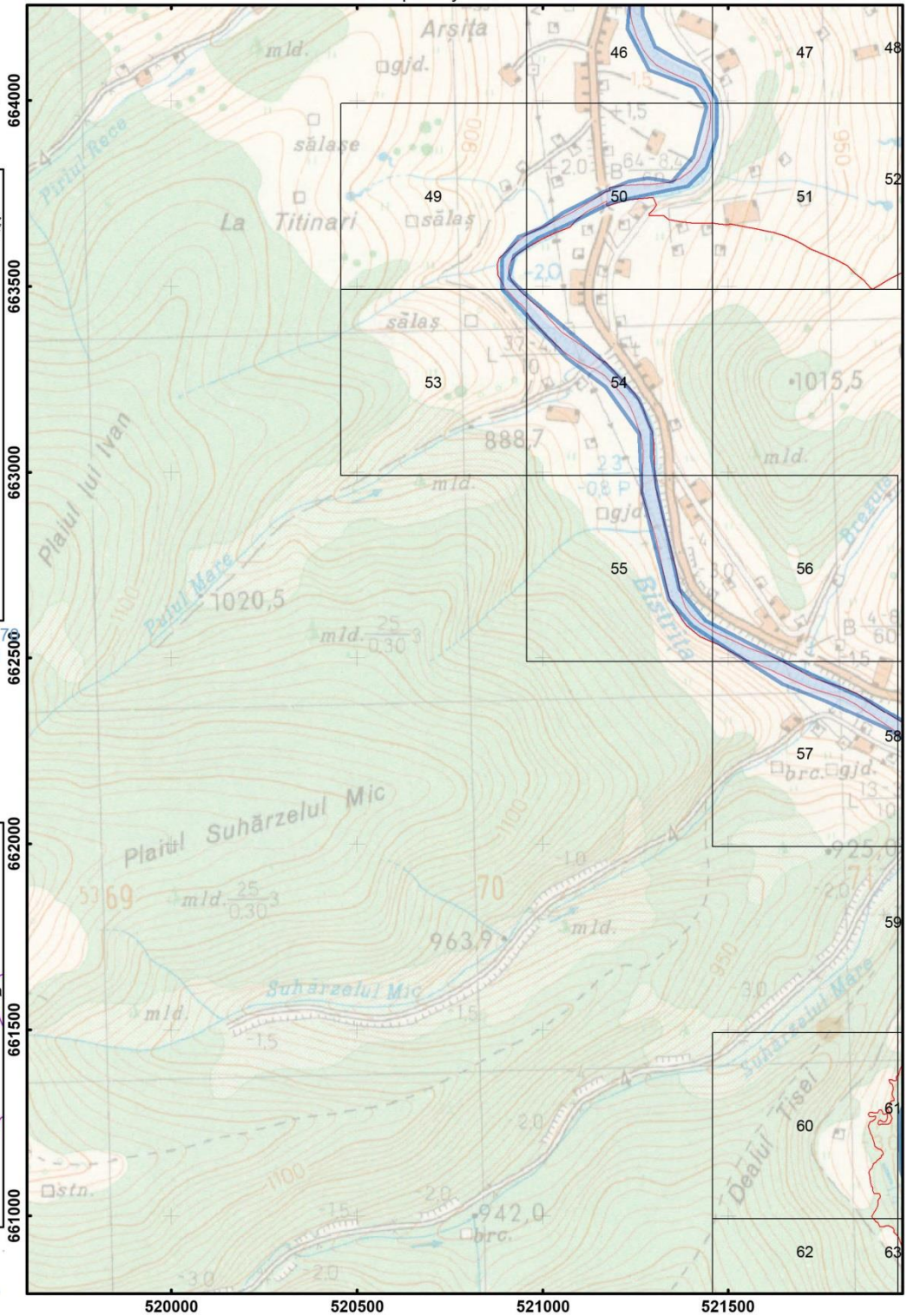
Harta privind localizarea impacturilor pentru specia
Barbus meridionalis petenyi - ROSCI0010 Bistrita Aurie

Impartirea si recordarea
planselor
Plansa nr. 7




Proiectie Stereografica 1972
Plan de referinta Marea
Neagra ROMANIA

Harta cu incadrarea
in zona



Scara: 1:15 000

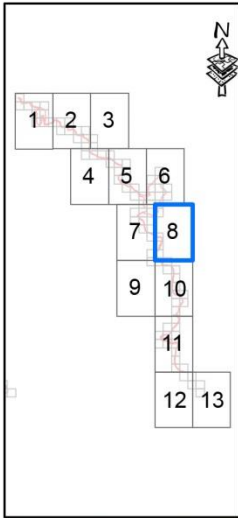


Legenda

- Puncte de observatie directa specia Barbus meridionalis petenyi
- H01 05 Poluarea difuzã a apelor de suprafaã, cauzatã de activitãti agricole și forestiere
- Grid observatie ihti fauna
- Limita ROSCI0010 Bistrita Aurie

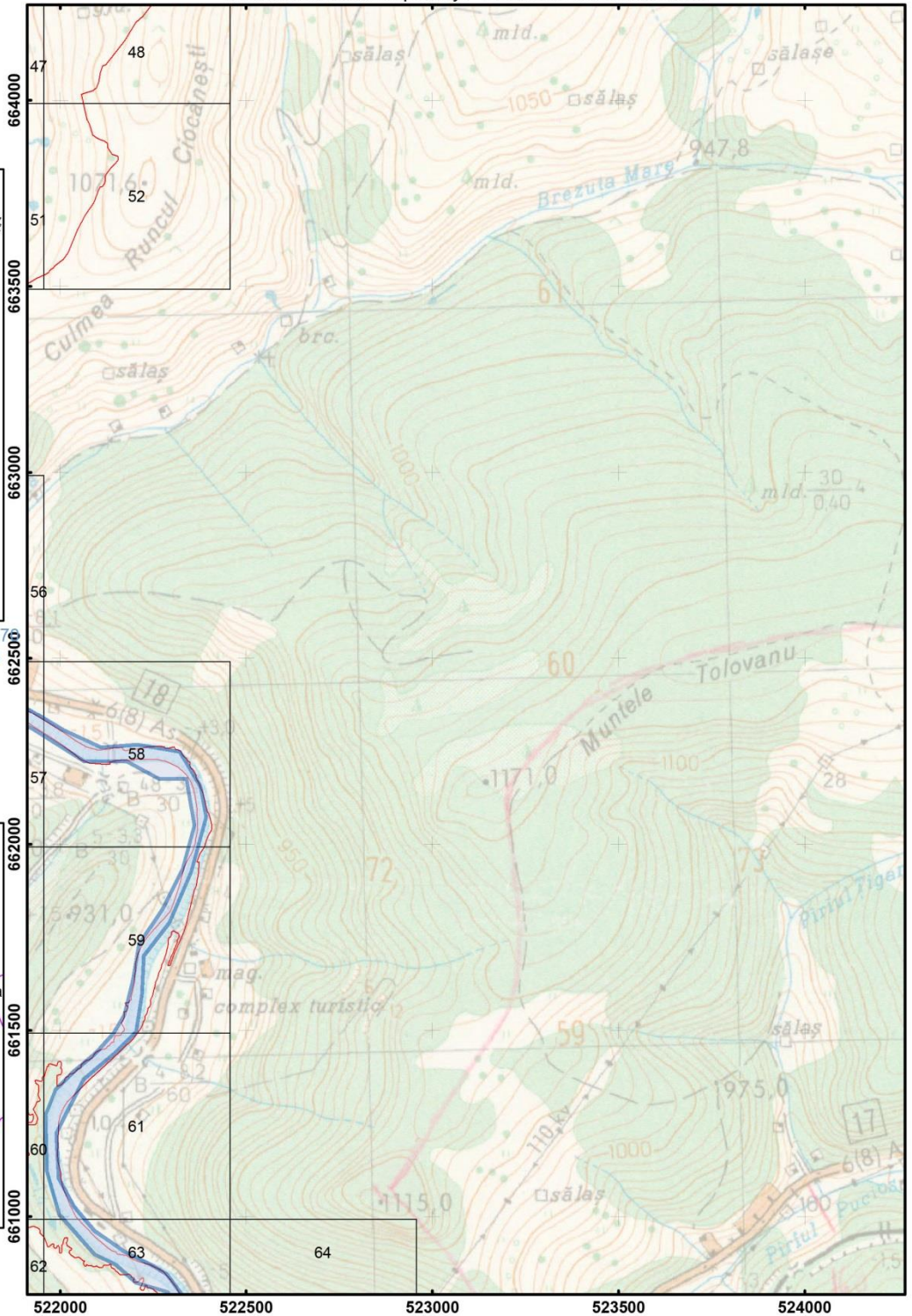
Harta privind localizarea impacturilor pentru specia
Barbus meridionalis petenyi - ROSC10010 Bistrita Aurie

Impartirea si racordarea
planșelor
Plansa nr. 8

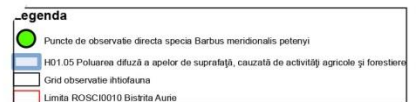



Proiecție Stereografică 1974
Plan de referință Marea
Neagră ROMANIA

Harta cu incadrarea
in zona

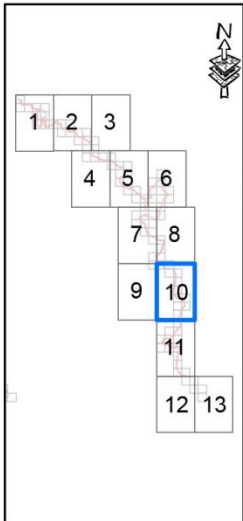


Scara: 1:15 000



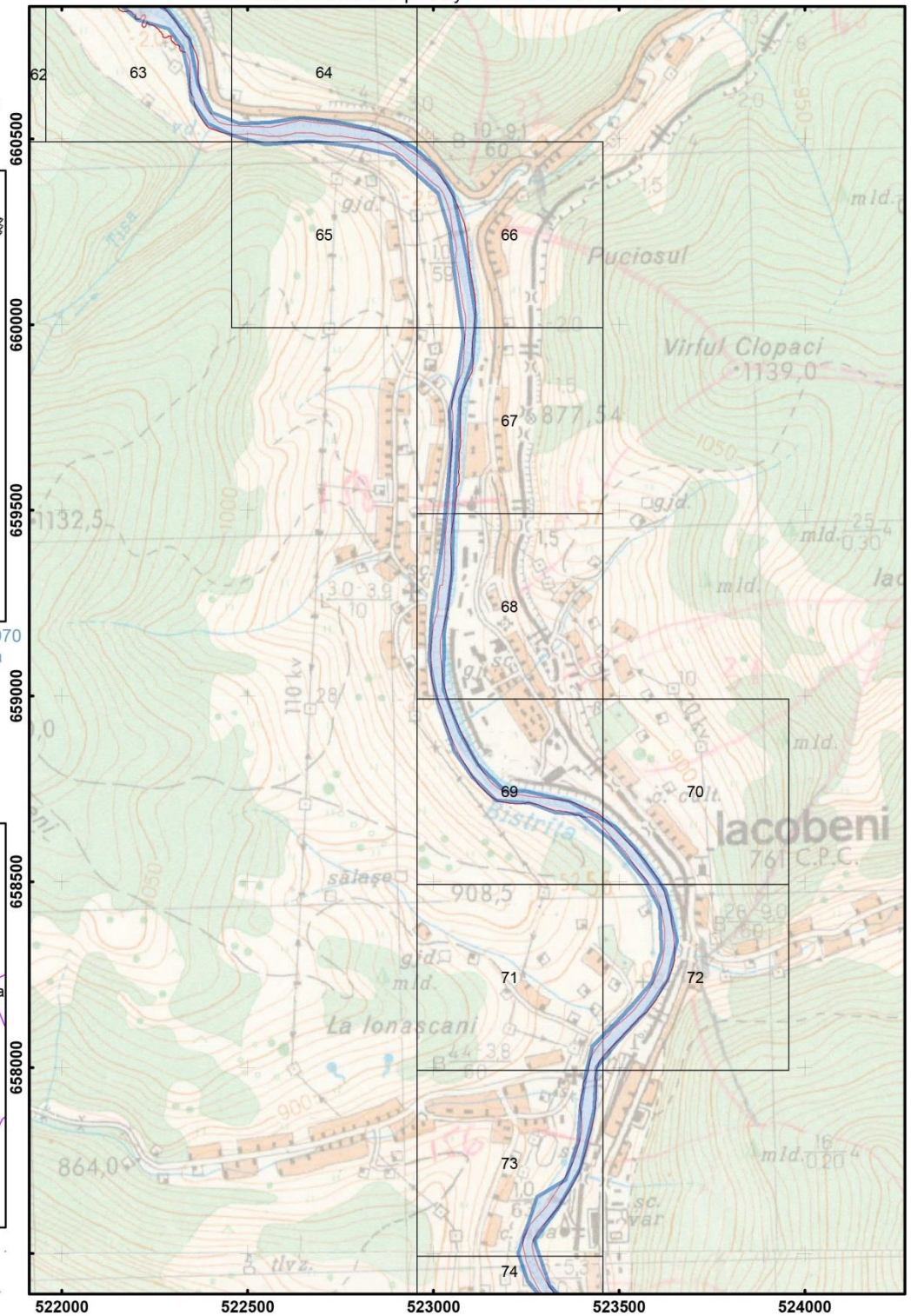
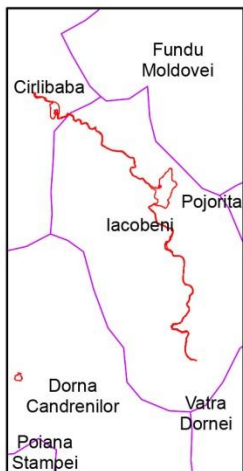
Harta privind localizarea impacturilor pentru specia
Barbus meridionalis petenyi - ROSCI0010 Bistrita Aurie

Impartirea si racordarea
planselor
Plansa nr. 10



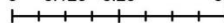
Proiectie Stereografica 1970
Plan de referinta Marea
Neagra ROMANIA

Harta cu incadrarea
in zona



Scara: 1:15 000

0 0.125 0.25 0.5 Kilometri

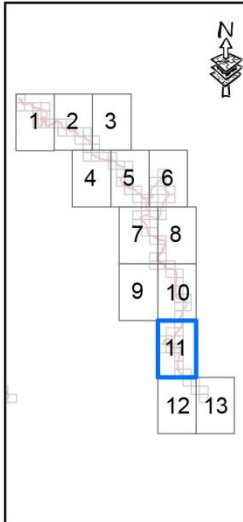


Legenda

- Puncte de observatie directa specia Barbus meridionalis petenyi
- H01.05 Poluarea difuza a apelor de suprafata, cauzata de activitati agricole si forestiere
- Grid observatie ihtiologica
- Limita ROSCI0010 Bistrita Aurie

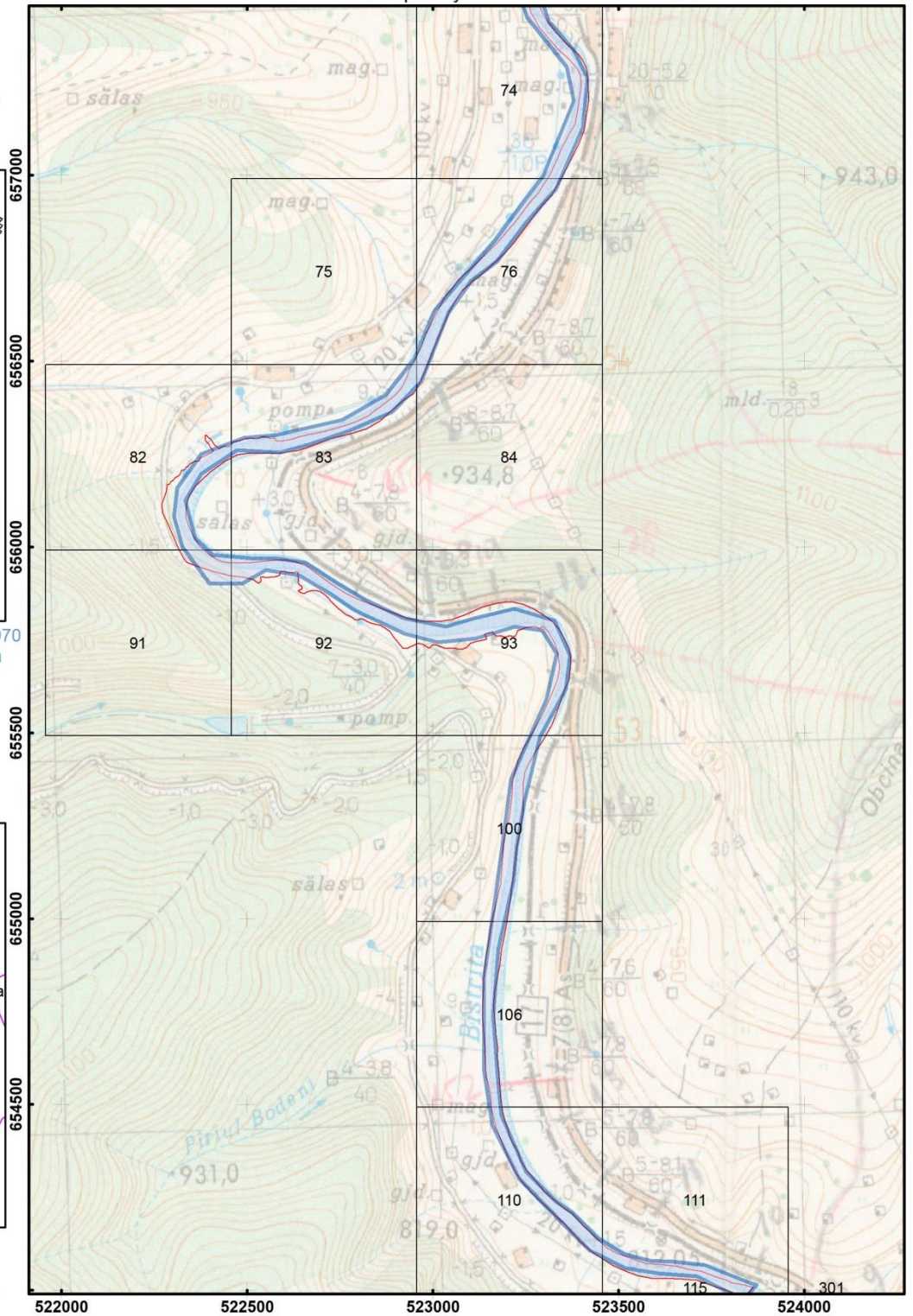
Harta privind localizarea impacturilor pentru specia
Barbus meridionalis petenyi - ROSCI0010 Bistrita Aurie

Impartirea si racordarea
planșelor
Plansa nr. 11



Proiecție Stereografică 1970
Plan de referință Marea
Neagră ROMANIA

Harta cu incadrarea
in zona



Scara: 1:15 000

0 0.125 0.25 0.5 Kilometri

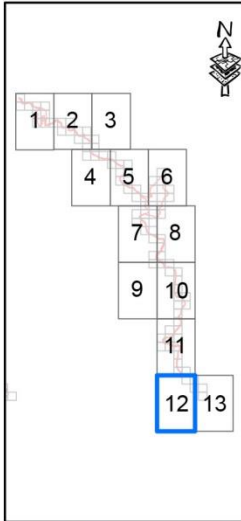


Legenda

- Puncte de observatie directa specia Barbus meridionalis petenyi
- H01.05 Poluarea difuza a apelor de suprafata, cauzata de activitati agricole si forestiere
- Grid observatie ihtiologica
- Limita ROSCI0010 Bistrita Aurie

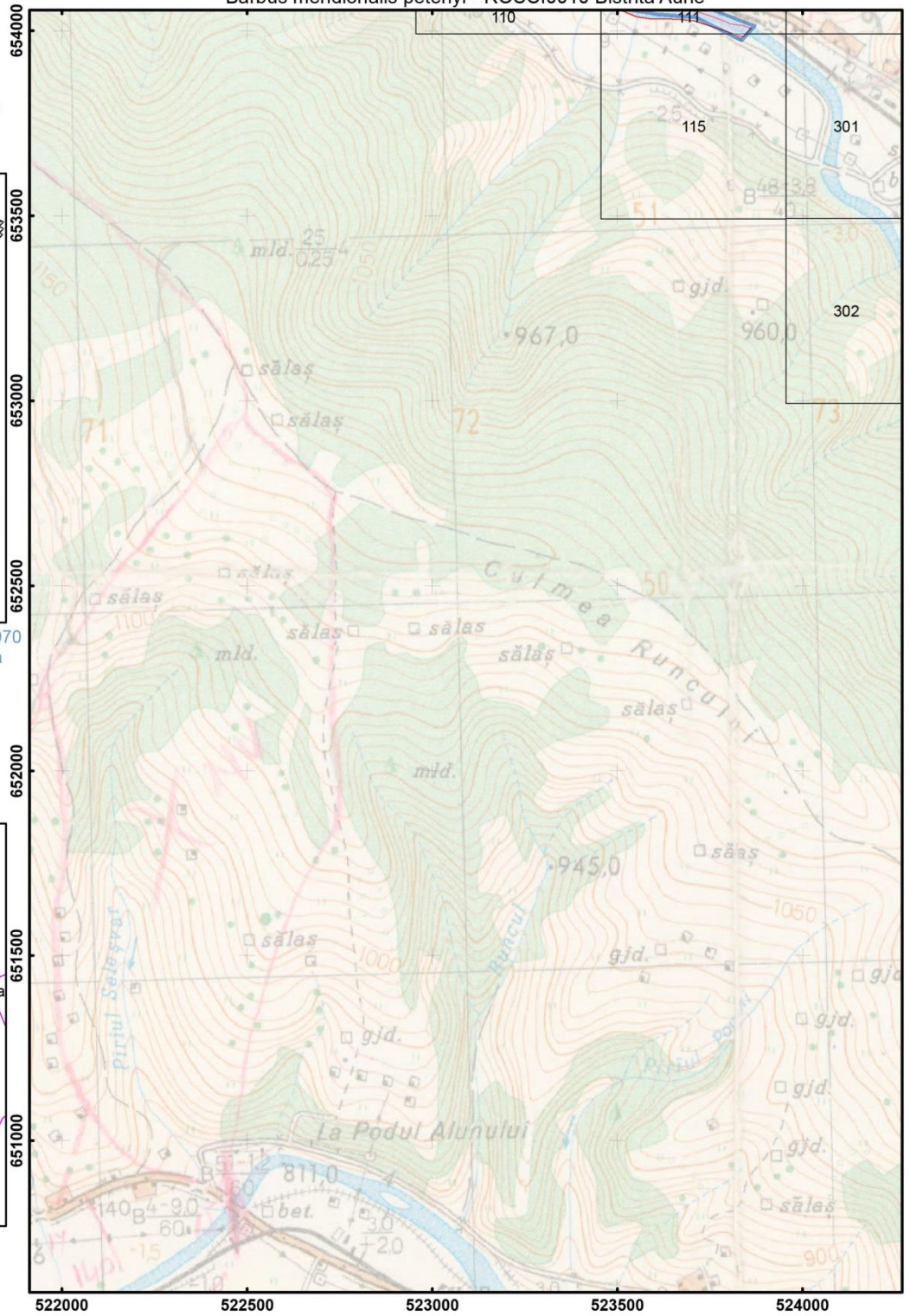
Harta privind localizarea impacturilor pentru specia
Barbus meridionalis petenyi - ROSCI0010 Bistrita Aurie

Impartirea si racordarea
planșelor
Plansa nr. 12



Proiecție Stereografică 1970
Plan de referință Marea
Neagră ROMANIA

Harta cu încadrarea
în zona



Scara: 1:15 000

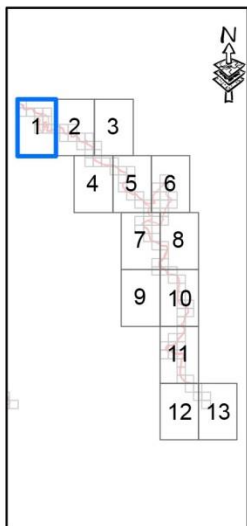
0 0.125 0.25 0.5 Kilometri

Legenda

- Puncte de observație directă specia *Barbus meridionalis petenyi*
- H01.05 Poluarea difuză a apelor de suprafață, cauzată de activități agricole și forestiere
- Grid observație hidrofauna
- Limita ROSCI0010 Bistrita Aurie

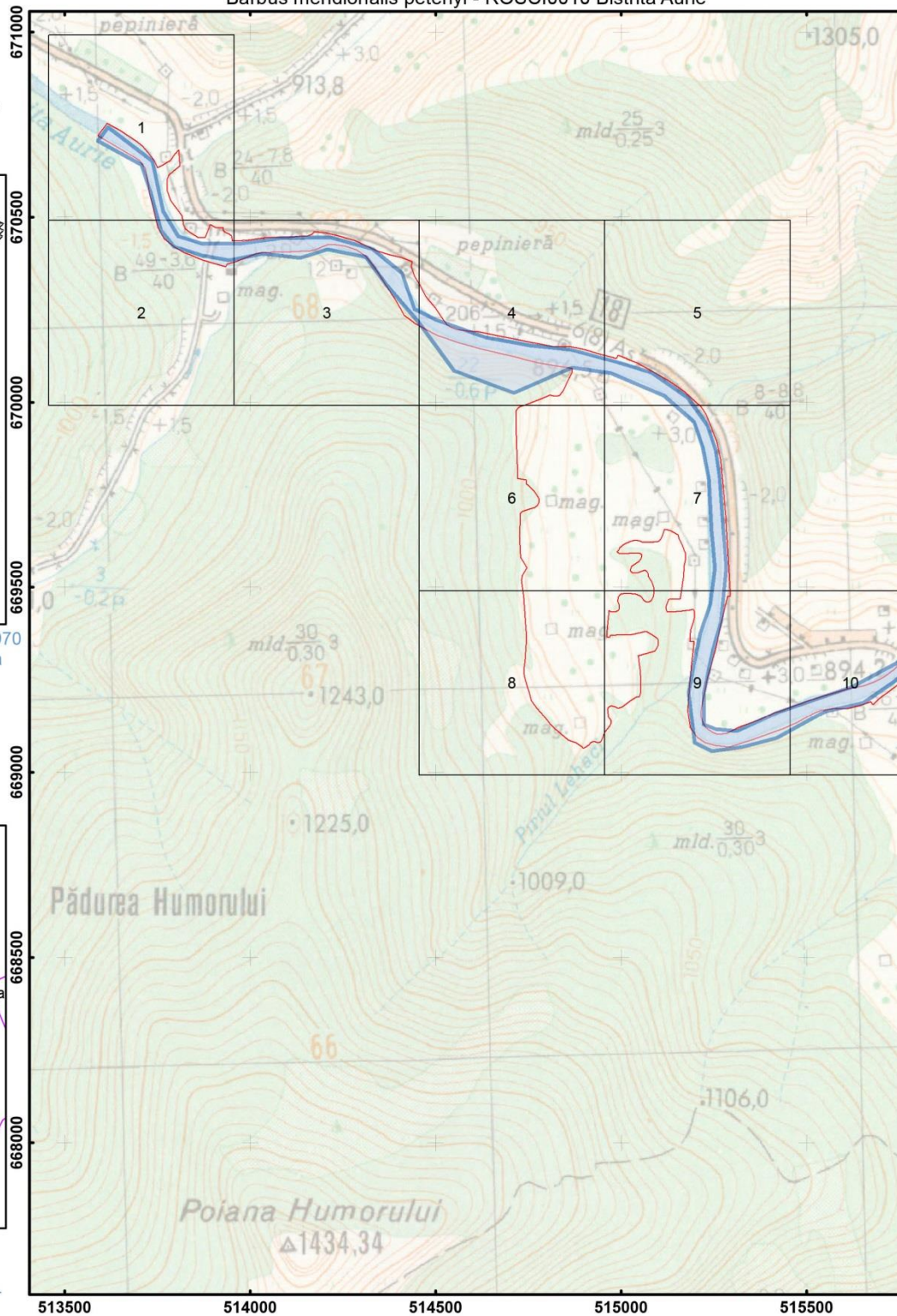
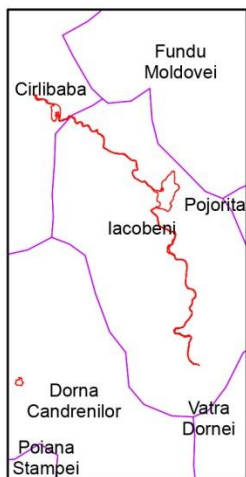
Harta privind localizarea impacturilor pentru specia
Barbus meridionalis petenyi - ROSCI0010 Bistrita Aurie

Impartirea si racordarea
planselor
Plansa nr. 1



Proiectie Stereografica 1970
Plan de referinta Marea
Neagra ROMANIA

Harta cu incadrarea
in zona



Scara: 1:15 000

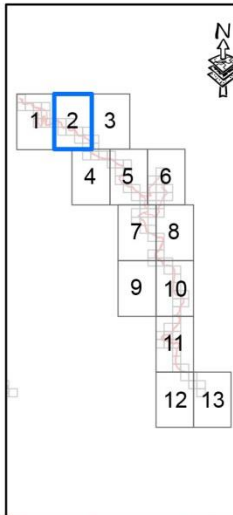
0 0.125 0.25 0.5 Kilometr

Legenda

- Puncte de observate directa specia Barbus meridionalis petenyi
- HD1 07 Poluarea difuză a apelor de suprafață cauzată de platformele industriale abandonate
- Cind observate iticofauna
- Limita ROSCI0010 Bistrita Aurie

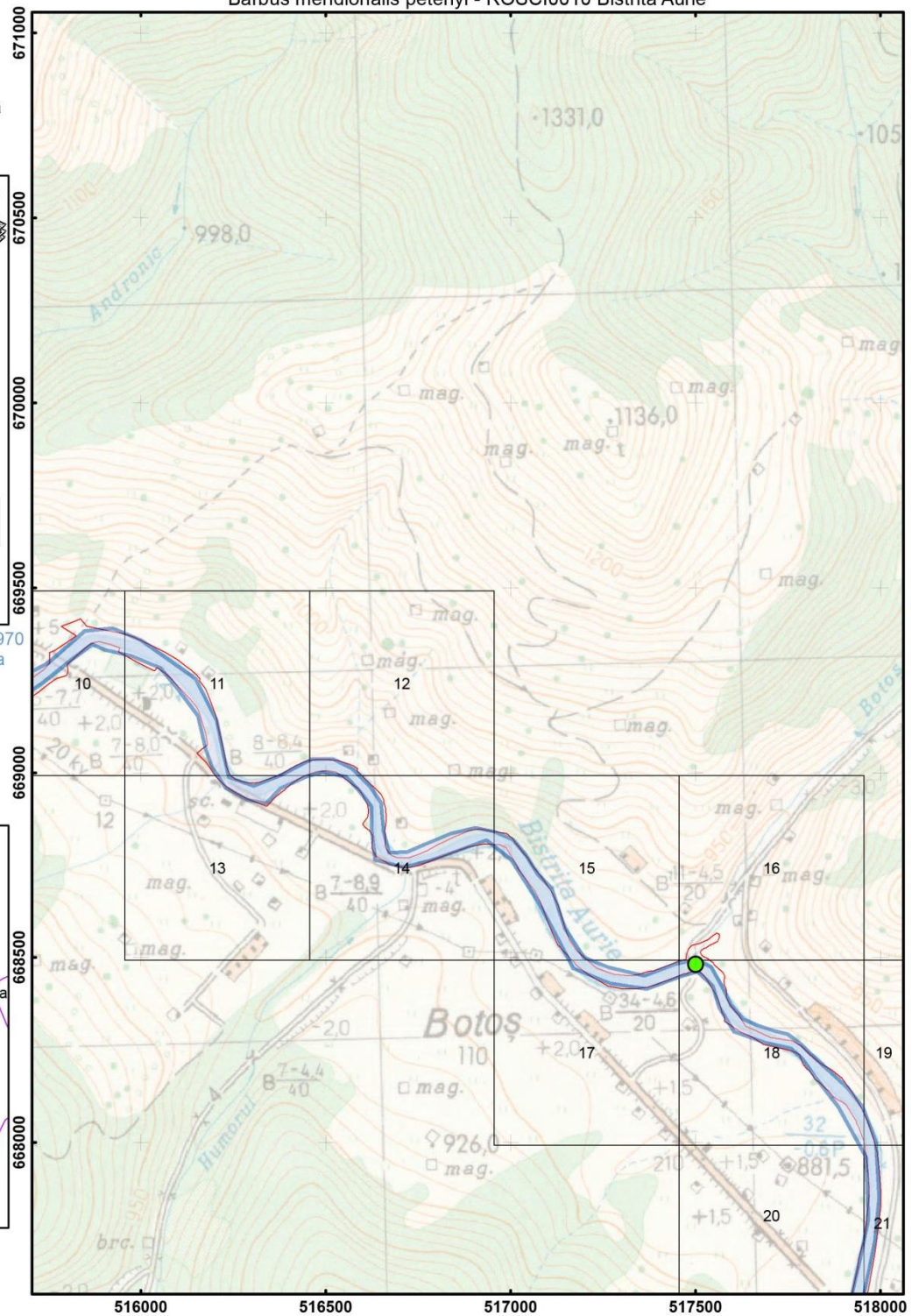
Harta privind localizarea impacturilor pentru specia
Barbus meridionalis petenyi - ROSCI0010 Bistrita Aurie

Impartirea si racordarea
planșelor
Plansa nr. 2



Proiecție Stereografică 1970
Plan de referință Marea
Neagră ROMANIA





Harta cu încadrarea
în zona



Scara: 1:15 000

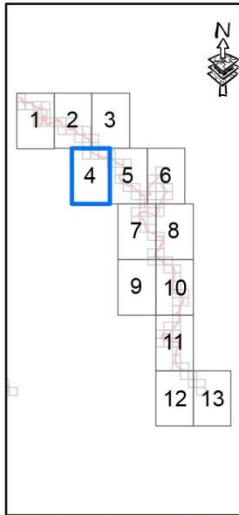
0 0.125 0.25 0.5 Kilometri

Legenda

-  Puncte de observație directă specia *Barbus meridionalis petenyi*
-  H01.07 Poluarea difuză a apelor de suprafață cauzată de platformele industriale abandonate
-  Grd observate ihtiifauna
-  Limita ROSCI0010 Bistrita Aurie


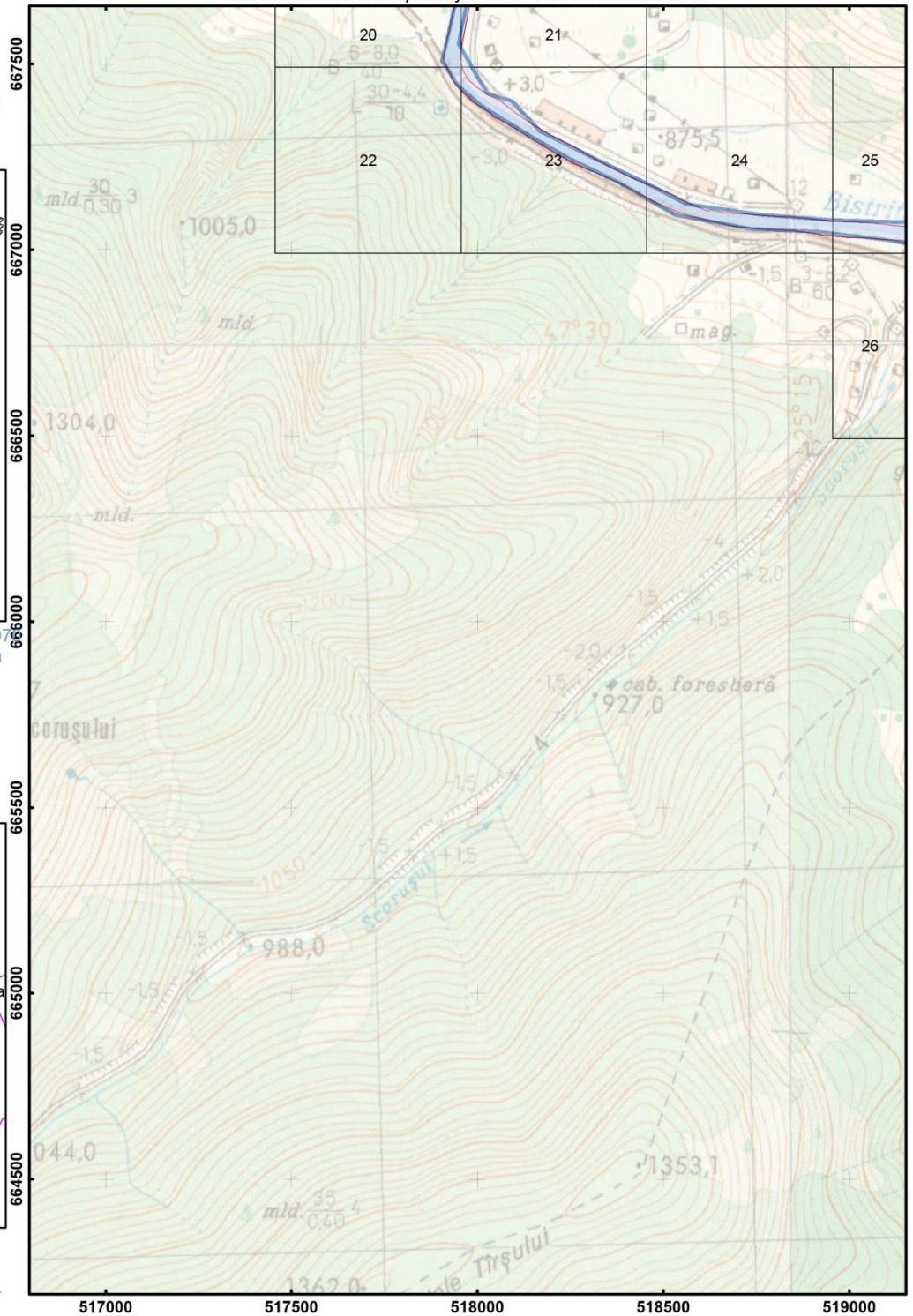
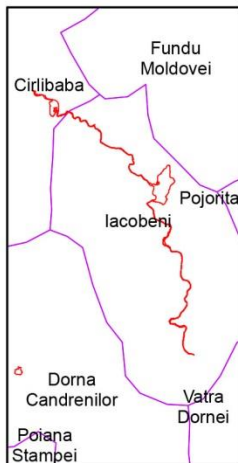
Harta privind localizarea impacturilor pentru specia *Barbus meridionalis petenyi* - ROSCI0010 Bistrita Aurie

Impartirea si racordarea
planșelor
Plansa nr. 4



Proiecție Stereografică 19
Plan de referință Marea
Neagră ROMANIA

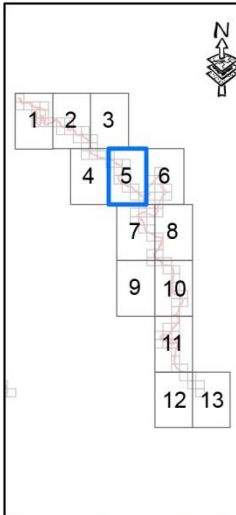
Harta cu încadrarea
în zona



Legenda	
	Puncte de observație directă specia <i>Barbus meridionalis petenyi</i>
	H01.07 Poluarea difuză a apelor de suprafață cauzată de platformele industriale abandonate
	Grid observație ihtiologia
	Limita ROSCI0010 Bistrita Aurie

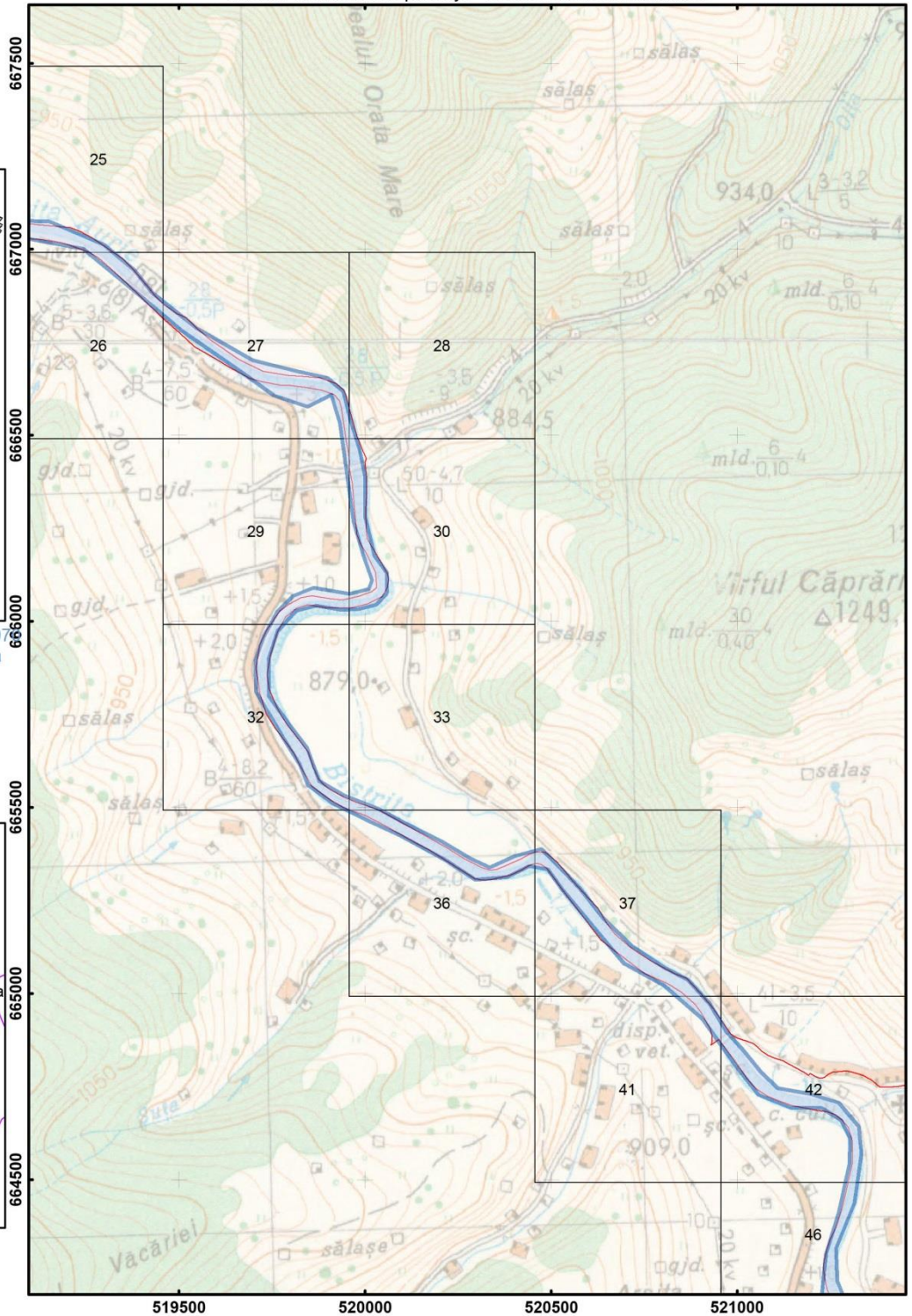
Harta privind localizarea impacturilor pentru specia
Barbus meridionalis petenyi - ROSC10010 Bistrita Aurie

Impartirea si racordarea
planșelor
Plansa nr. 5

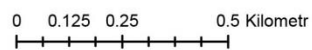


Proiecție Stereografică 19
Plan de referință Marea
Neagră ROMANIA

Harta cu încadrarea
în zona



Scara: 1:15 000

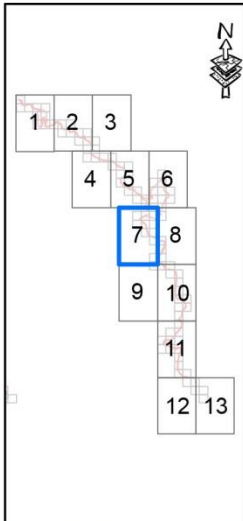


Legenda

- Puncte de observație directă specia *Barbus meridionalis petenyi*
- HD1 07 Poluarea difuză a apelor de suprafață cauzată de platformele industriale abandonate
- Grid observație ihtiofauna
- Limita ROSC10010 Bistrita Aurie

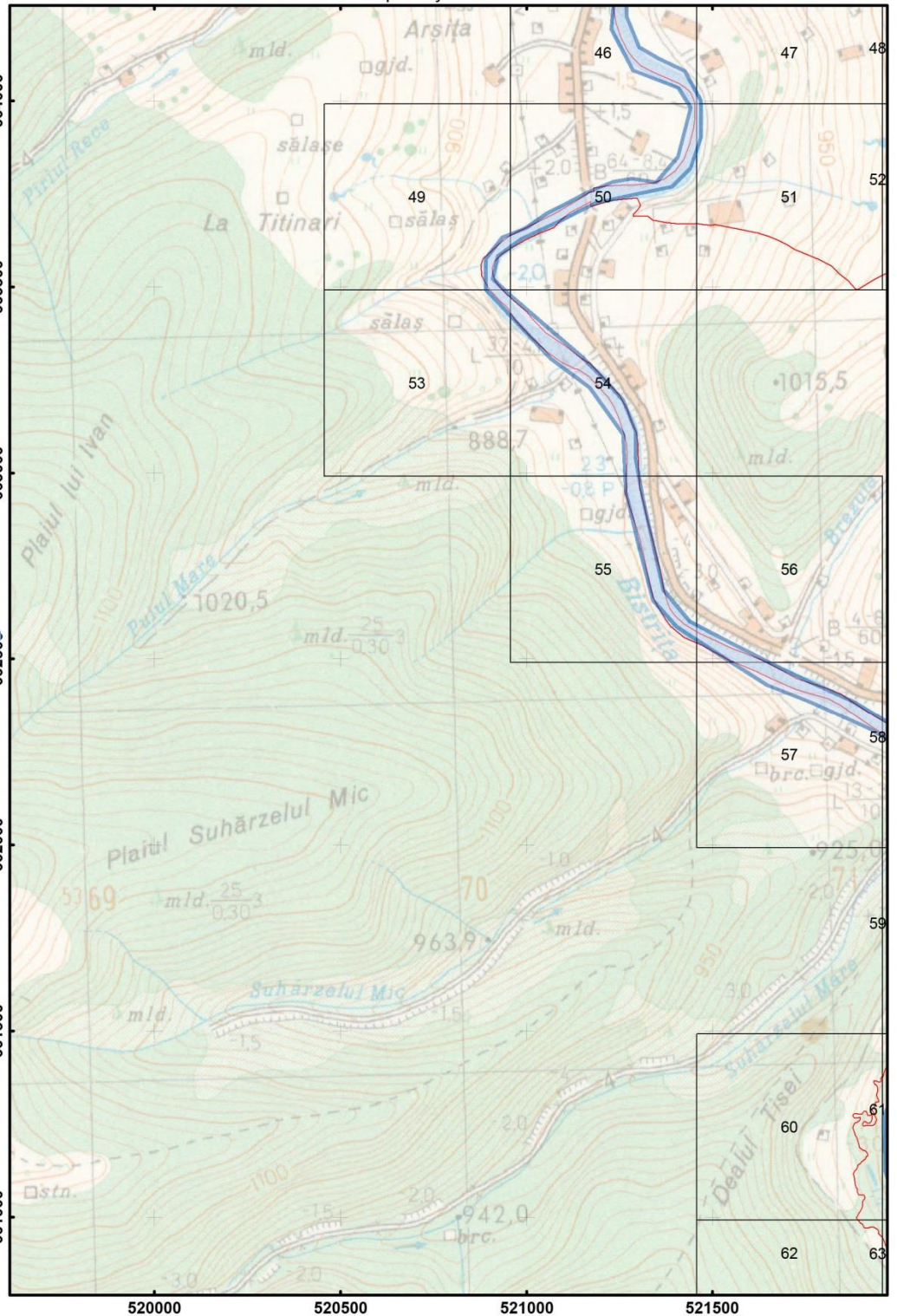
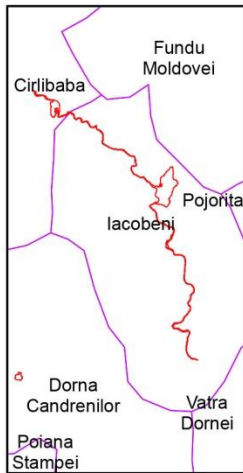
Harta privind localizarea impacturilor pentru specia
Barbus meridionalis petenyi - ROSCI0010 Bistrita Aurie

Impartirea si racordarea
planșelor
Plansa nr. 7



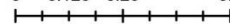
Proiecție Stereografică 1972
Plan de referință Marea
Neagră ROMANIA

Harta cu încadrarea
în zona



Scara: 1:15 000

0 0.125 0.25 0.5 Kilometr

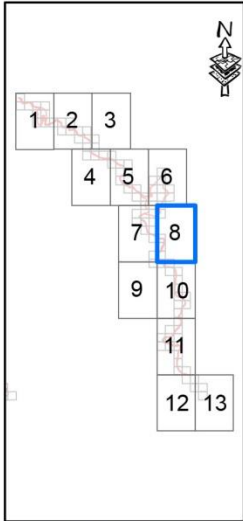


Legenda

- Puncte de observație directă specia *Barbus meridionalis petenyi*
- H01.07 Poluarea difuză a apelor de suprafață cauzată de platformele industriale abandonate
- Căi de observație ihtiifaună
- Limita ROSCI0010 Bistrita Aurie

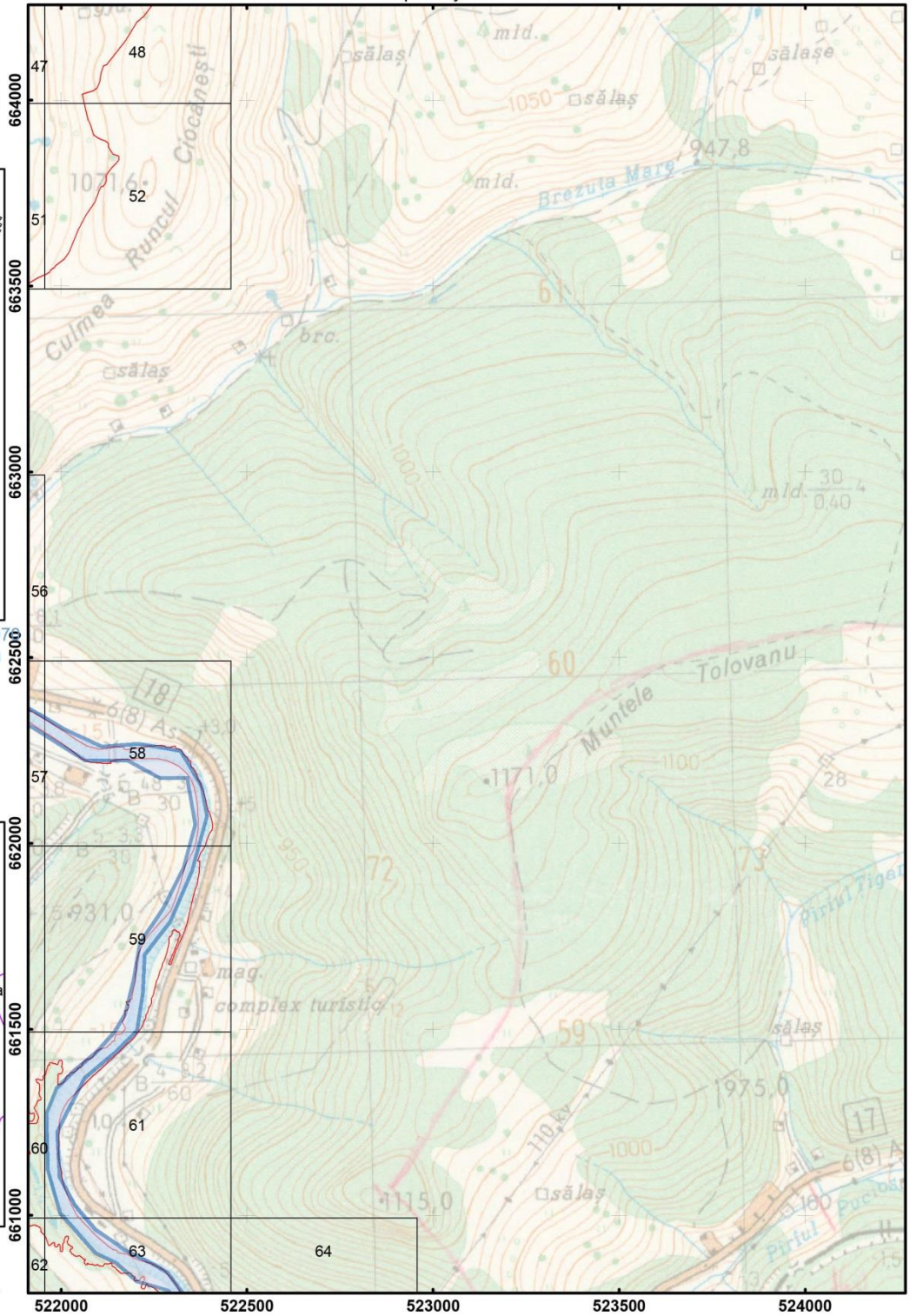
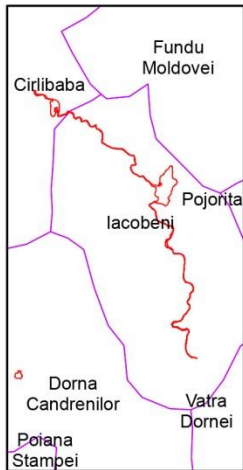
Harta privind localizarea impacturilor pentru specia *Barbus meridionalis petenyi* - ROSCI0010 Bistrita Aurie

Impartirea si racordarea planșelor
Plansa nr. 8




Proiecție Stereografică 1976
Plan de referință Marea Neagră ROMANIA

Harta cu încadrarea în zona



Scara: 1:15 000

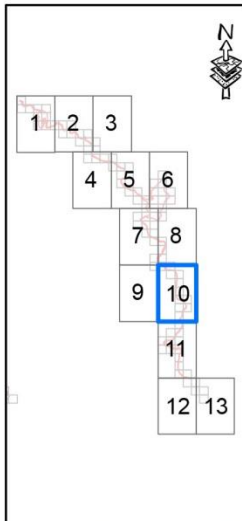


Legenda

- Puncte de observație directă specia *Barbus meridionalis petenyi*
- HD1.07 Poluarea difuză a apelor de suprafață cauzată de platformele industriale abandonate
- Grid observație ihtiofauna
- Limita ROSCI0010 Bistrita Aurie

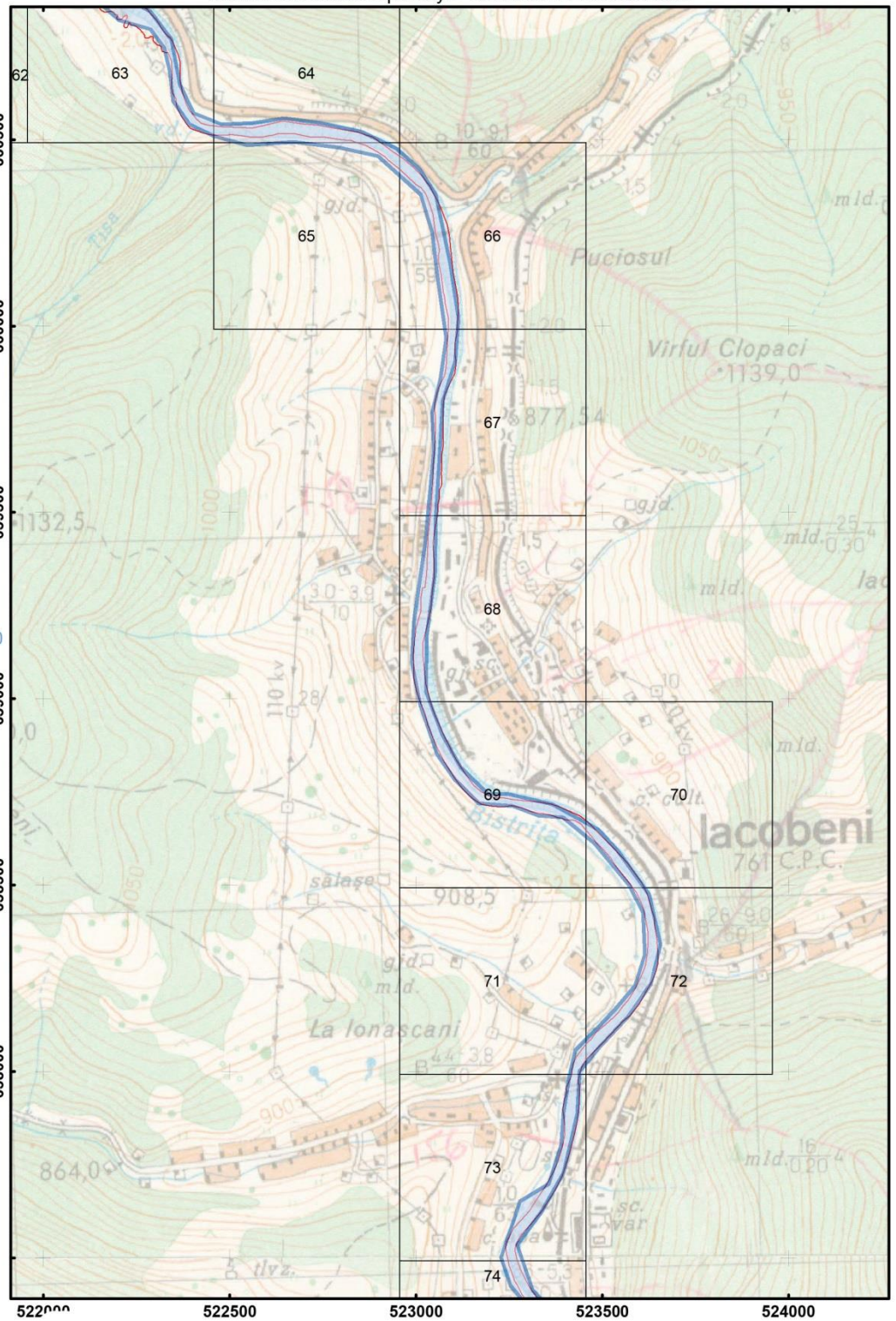
Harta privind localizarea impacturilor pentru specia
Barbus meridionalis petenyi - ROSCI0010 Bistrita Aurie

Impartirea si racordarea
planșelor
Plansa nr. 10




Proiecție Stereografică 1970
Plan de referință Marea
Neagră ROMANIA

Harta cu încadrarea
în zona



Scara: 1:15 000

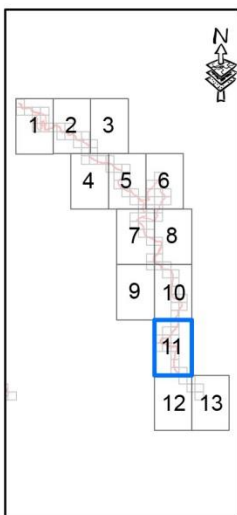


Legenda

- Puncte de observate directă specia *Barbus meridionalis petenyi*
- H01.07 Poluarea difuză a apelor de suprafață cauzată de platformele industriale abandonate
- Grid observate ihtiofauna
- Limita ROSCI0010 Bistrita Aurie

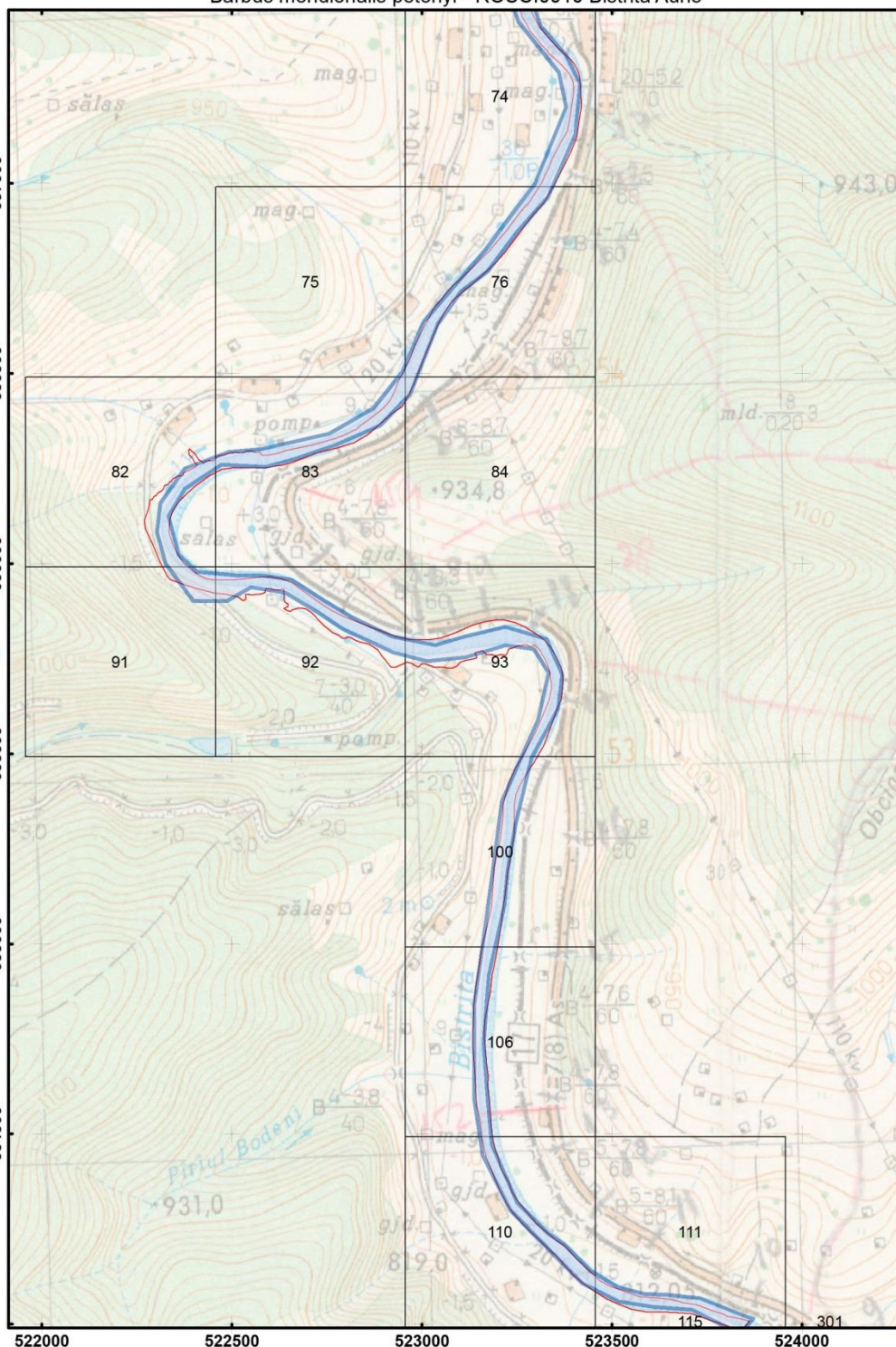
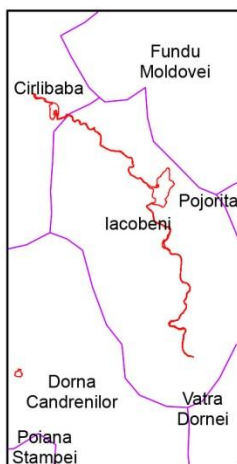
Harta privind localizarea impacturilor pentru specia
Barbus meridionalis petenyi - ROSCI0010 Bistrita Aurie

Impartirea si racordarea
planselor
Plansa nr. 11



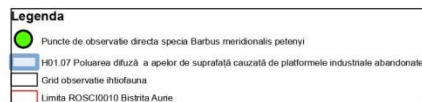
Proiectie Stereografica 1970
Plan de referinta Marea
Neagra ROMANIA

Harta cu incadrarea
in zona



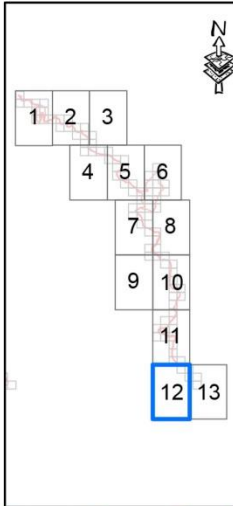
Scara: 1:15 000

0 0.125 0.25 0.5 Kilometri



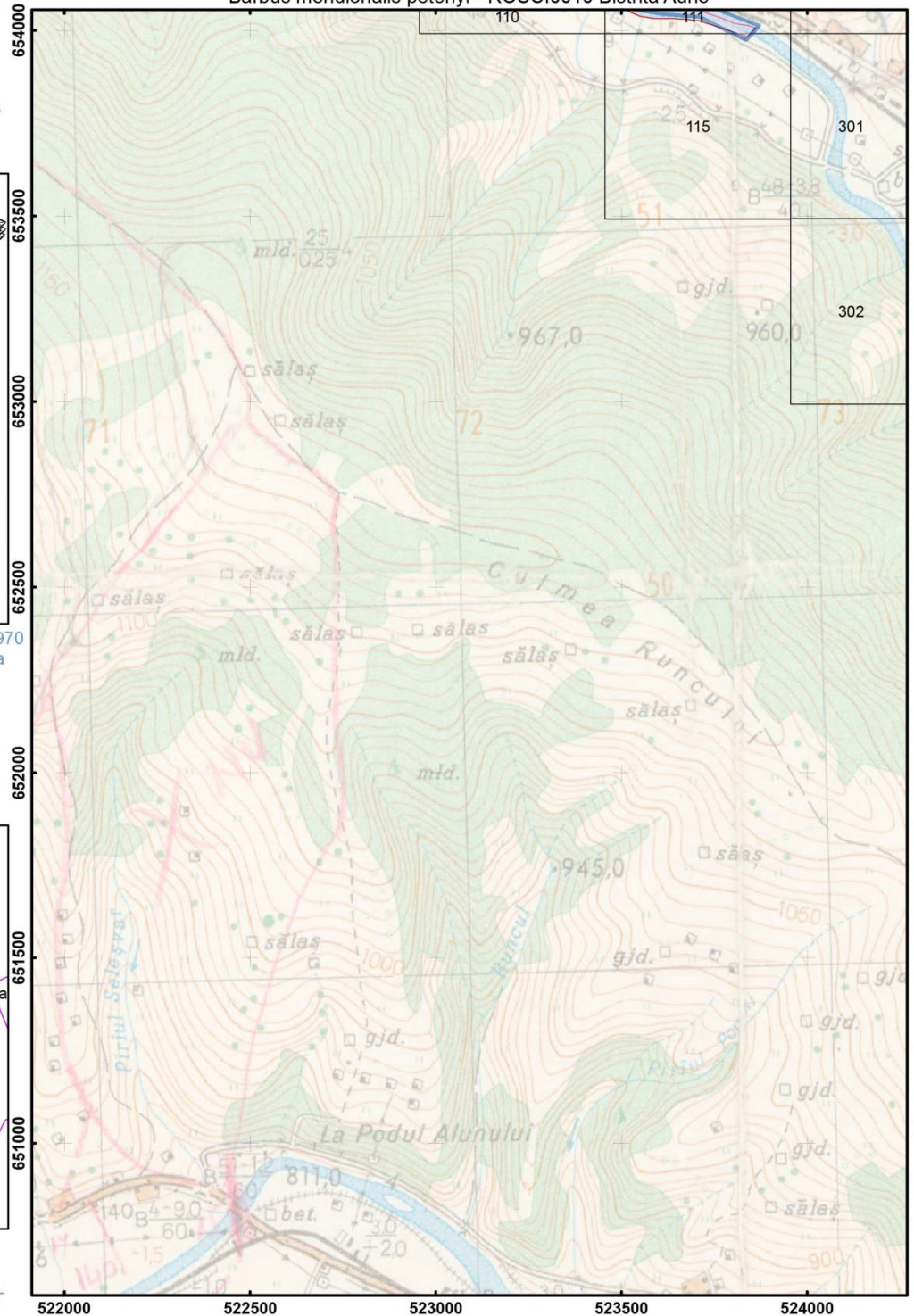
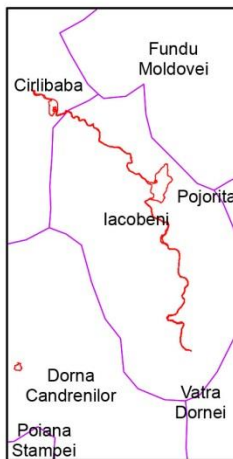
Harta privind localizarea impacturilor pentru specia *Barbus meridionalis petenyi* - ROSCI0010 Bistrita Aurie

Impartirea si racordarea
planselor
Plansa nr. 12



Proiectie Stereografica 1970
Plan de referinta Marea
Neagra ROMANIA

Harta cu incadrarea
in zona



Scara: 1:15 000

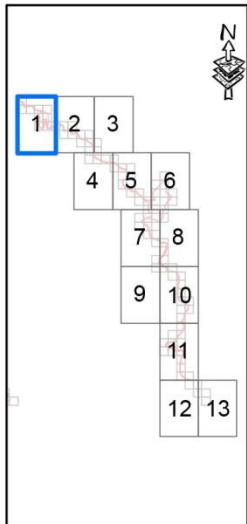
0 0.125 0.25 0.5 Kilometri

Legenda

- Puncte de observatie directa specia *Barbus meridionalis petenyi*
- HD1 07 Poluarea difuza a apelor de suprafata cauzata de platformele industriale abandonate
- Grid observatie hidrofauna
- Limita ROSCI0010 Bistrita Aurie

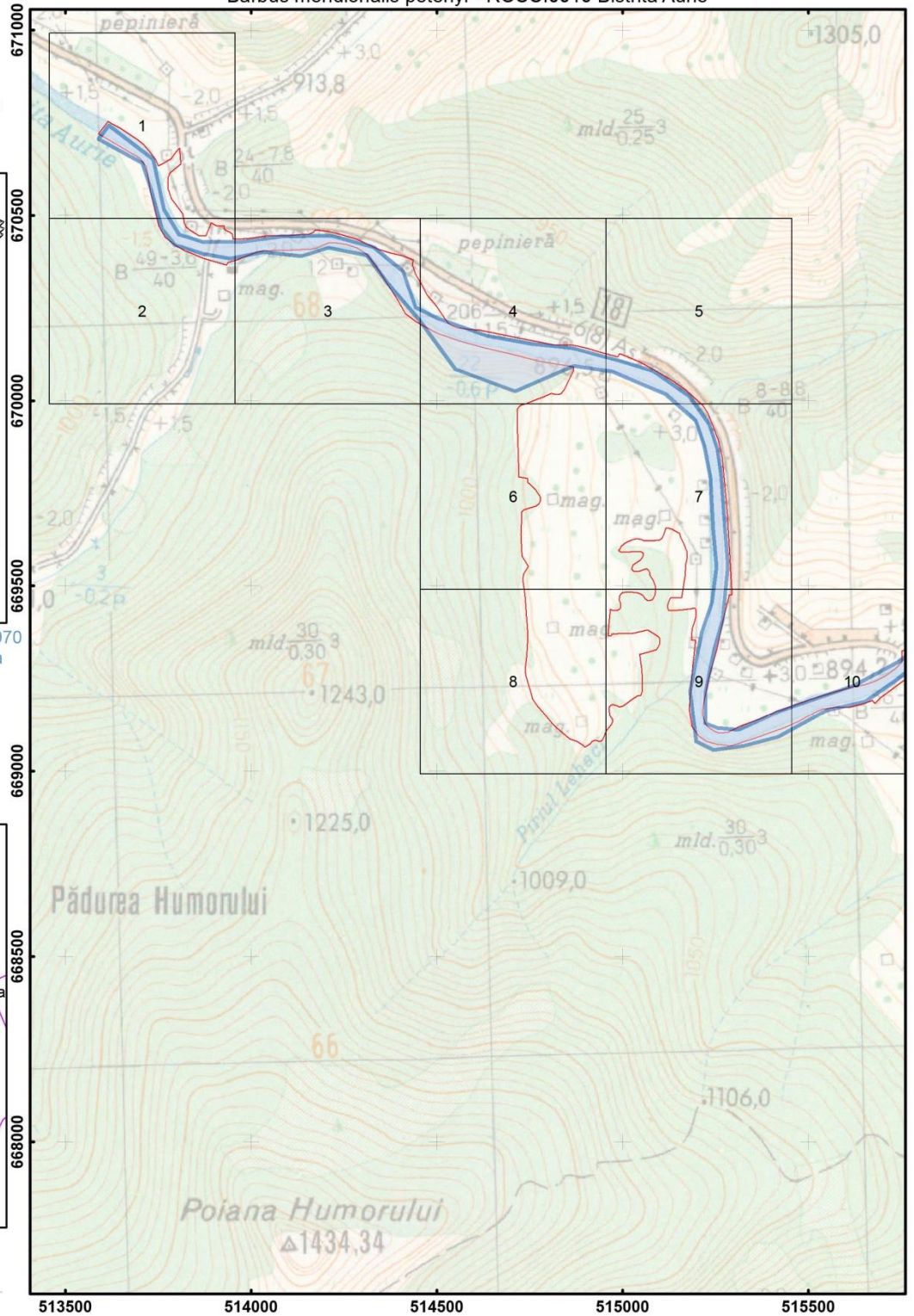
Harta privind localizarea impacturilor pentru specia
Barbus meridionalis petenyi - ROSCI0010 Bistrita Aurie

Impartirea si racordarea
planselor
Plansa nr. 1



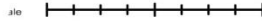
Proiectie Stereografica 1970
Plan de referinta Marea
Neagra ROMANIA

Harta cu incadrarea
in zona



Scara: 1:15 000

0 0.125 0.25 0.5 Kilometri

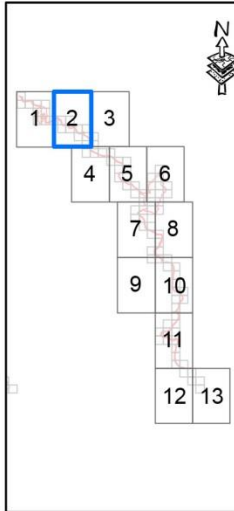


Legenda

- Puncte de observatie directa specia Barbus meridionalis petenyi
- HD1.08 Poluarea difuza a apelor de suprafata cauzata de apa de canalizare menajera si de ape uzate
- Grid observatie ihtiologica
- Limita ROSCI0010 Bistrita Aurie

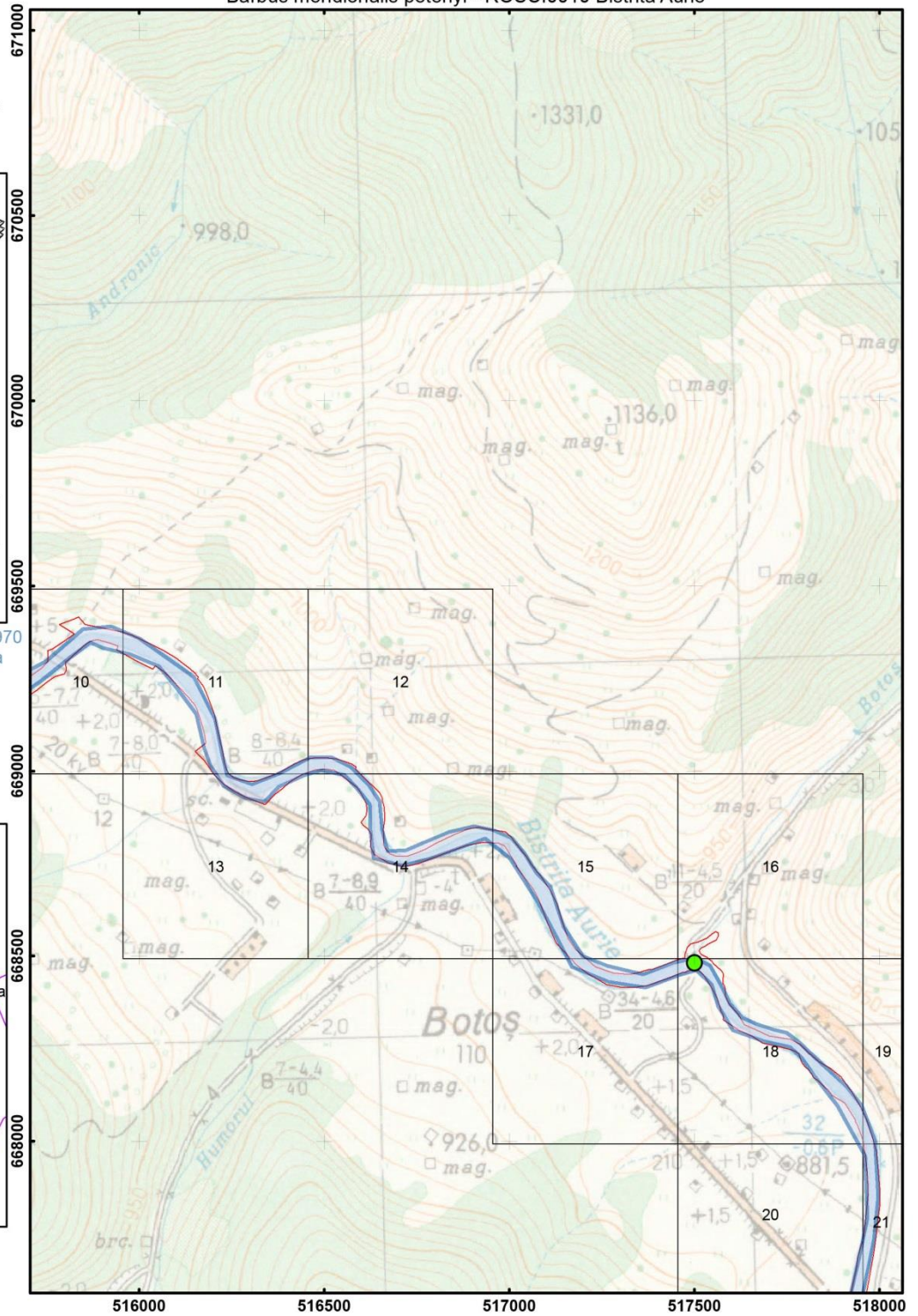
Harta privind localizarea impacturilor pentru specia
Barbus meridionalis petenyi - ROSCI0010 Bistrita Aurie

Impartirea si racordarea
planselor
Plansa nr. 2



Proiectie Stereografica 1970
Plan de referinta Marea
Neagra ROMANIA

Harta cu incadrarea
in zona



Scara: 1:15 000

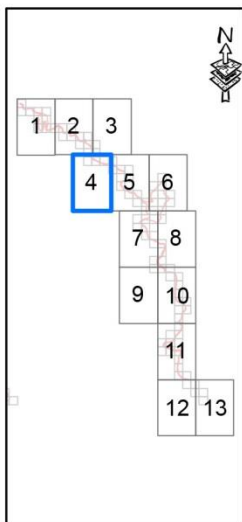
0 0.125 0.25 0.5 Kilomet

Legenda

- Puncte de observatie directa specia Barbus meridionalis petenyi
- HD1 08 Poluarea difuza a apelor de suprafata cauzata de apa de canalizare menajera si de ape uzate
- Cind observate ihtioloaus
- Limita ROSCI0010 Bistrita Aurie

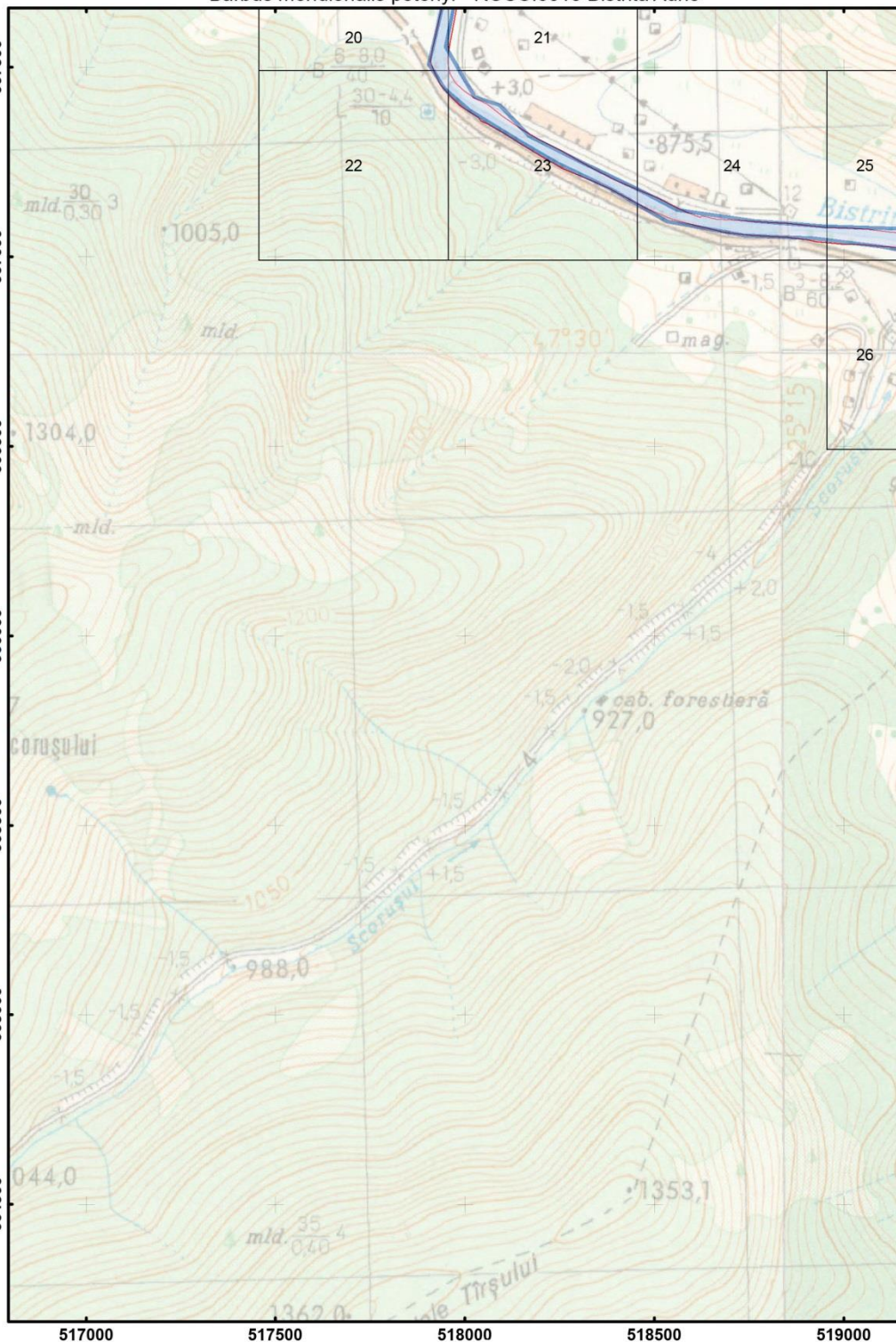
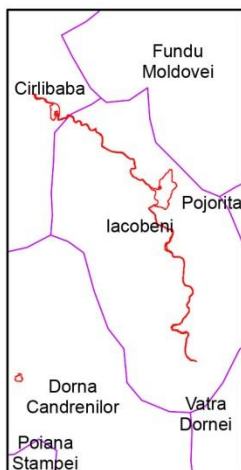
Harta privind localizarea impacturilor pentru specia *Barbus meridionalis petenyi* - ROSCI0010 Bistrita Aurie

Impartirea si racordarea planselor
Plansa nr. 4



Proiectie Stereografica 1972
Plan de referinta Marea Neagra ROMANIA

Harta cu incadrarea in zona



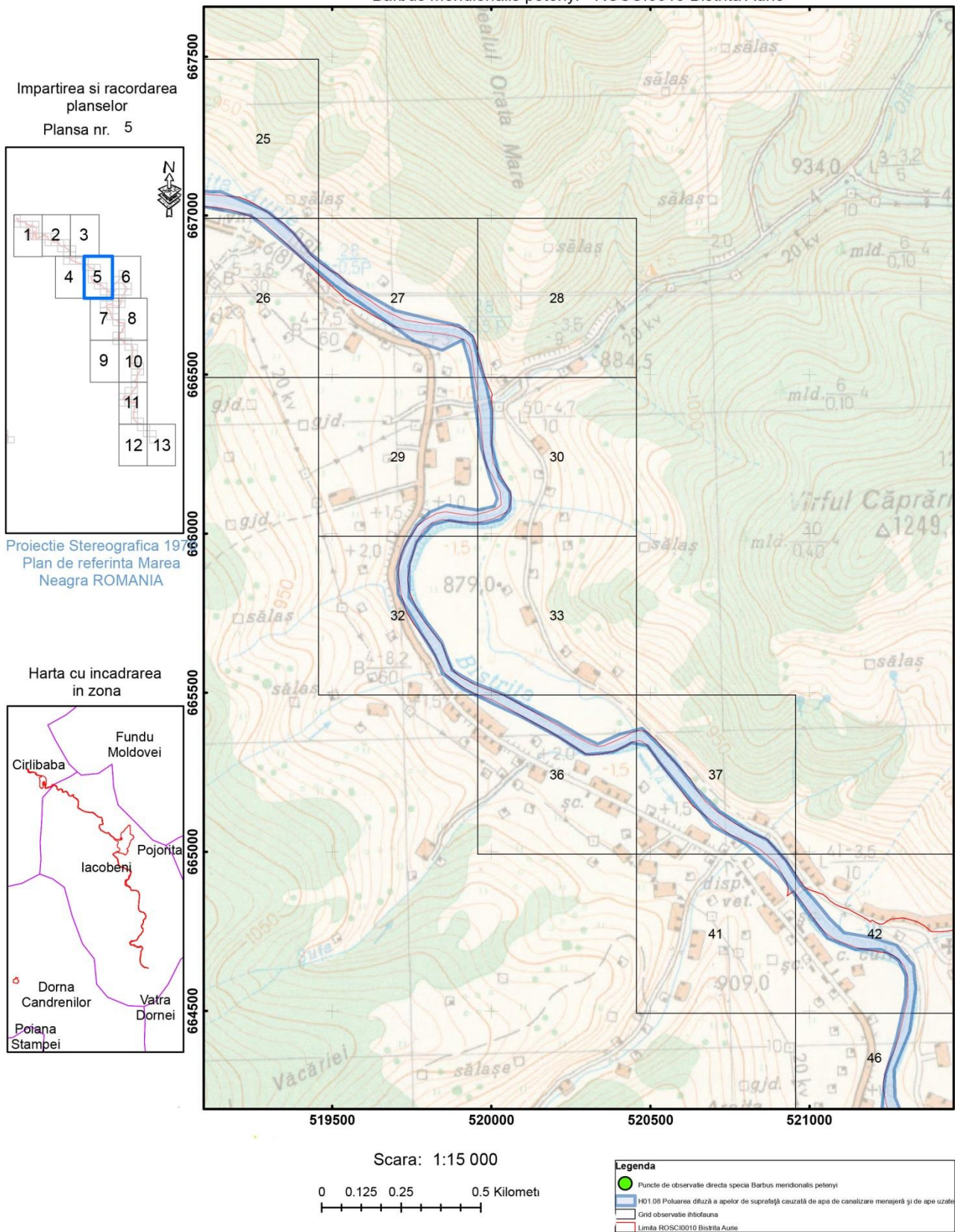
Scara: 1:15 000

0 0.125 0.25 0.5 Kilometri

Legenda

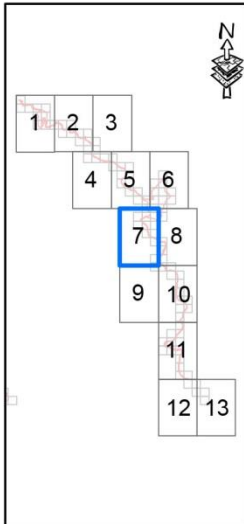
- Puncte de observatie directa specia *Barbus meridionalis petenyi*
- H01.08 Poluarea difuza a apelor de suprafata cauzata de apa de canalizare menajera si de ape uzate
- Grid observatie ihtiologica
- Limite ROSCI0010 Bistrita Aurie

Harta privind localizarea impacturilor pentru specia *Barbus meridionalis petenyi* - ROSCI0010 Bistrita Aurie



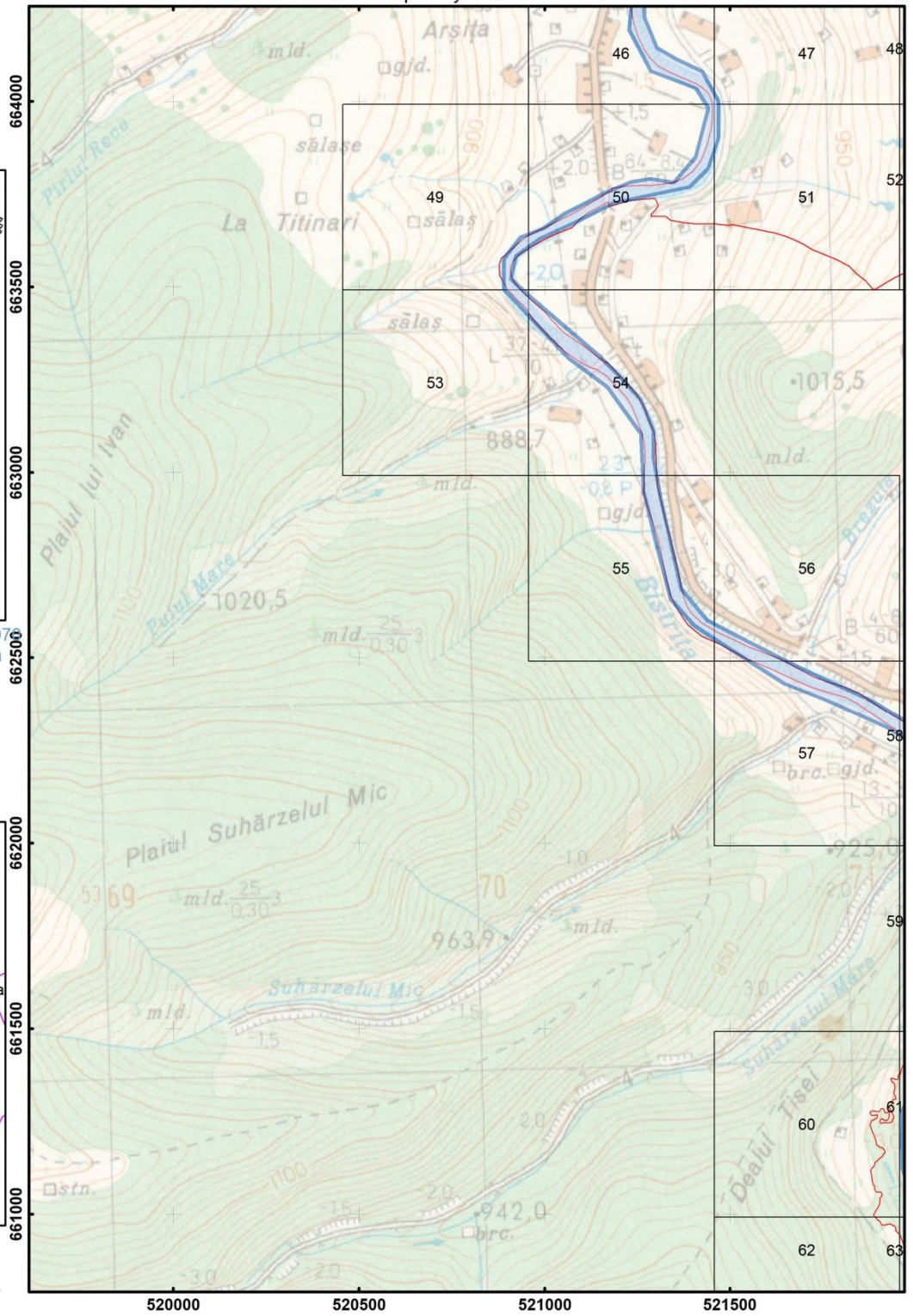
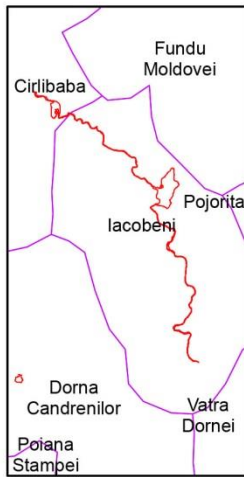
Harta privind localizarea impacturilor pentru specia
Barbus meridionalis petenyi - ROSCI0010 Bistrita Aurie

Impartirea si racordarea
planselor
Plansa nr. 7




Proiectie Stereografica 197
Plan de referinta Marea
Neagra ROMANIA

Harta cu incadrarea
in zona



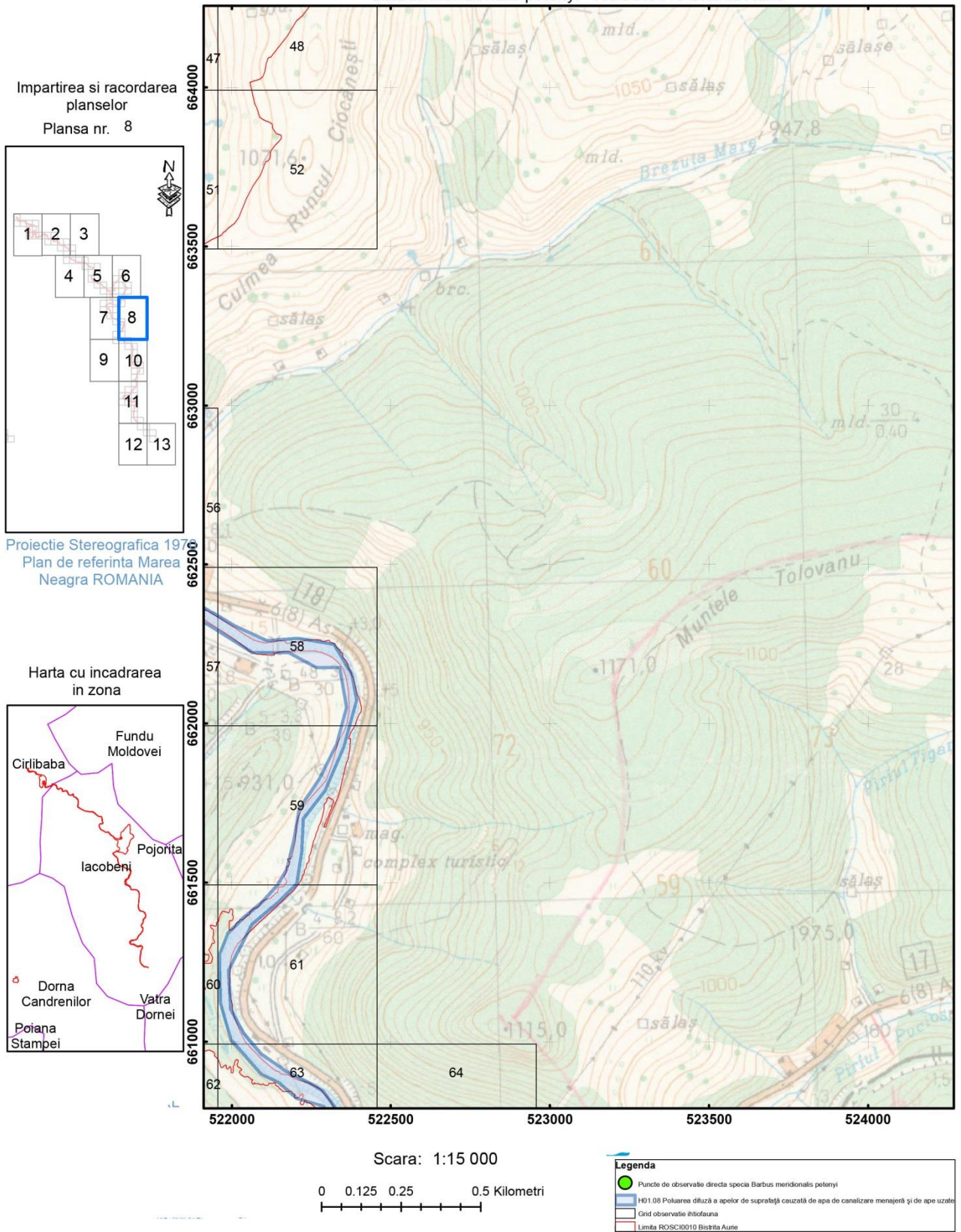
Scara: 1:15 000



Legenda

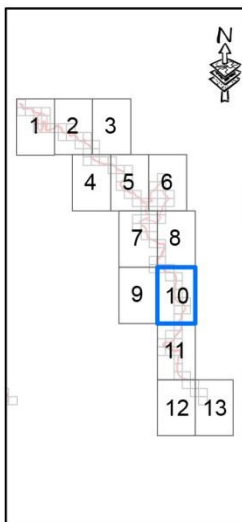
- Puncte de observatie directa specia Barbus meridionalis petenyi
- HD1 08 Poluarea difuza a apelor de suprafata cauzata de apa de canalizare menajera si de ape uzate
- Grid observatie ihtiologica
- Limita ROSCI0010 Bistrita Aurie

Harta privind localizarea impacturilor pentru specia *Barbus meridionalis petenyi* - ROSC10010 Bistrita Aurie



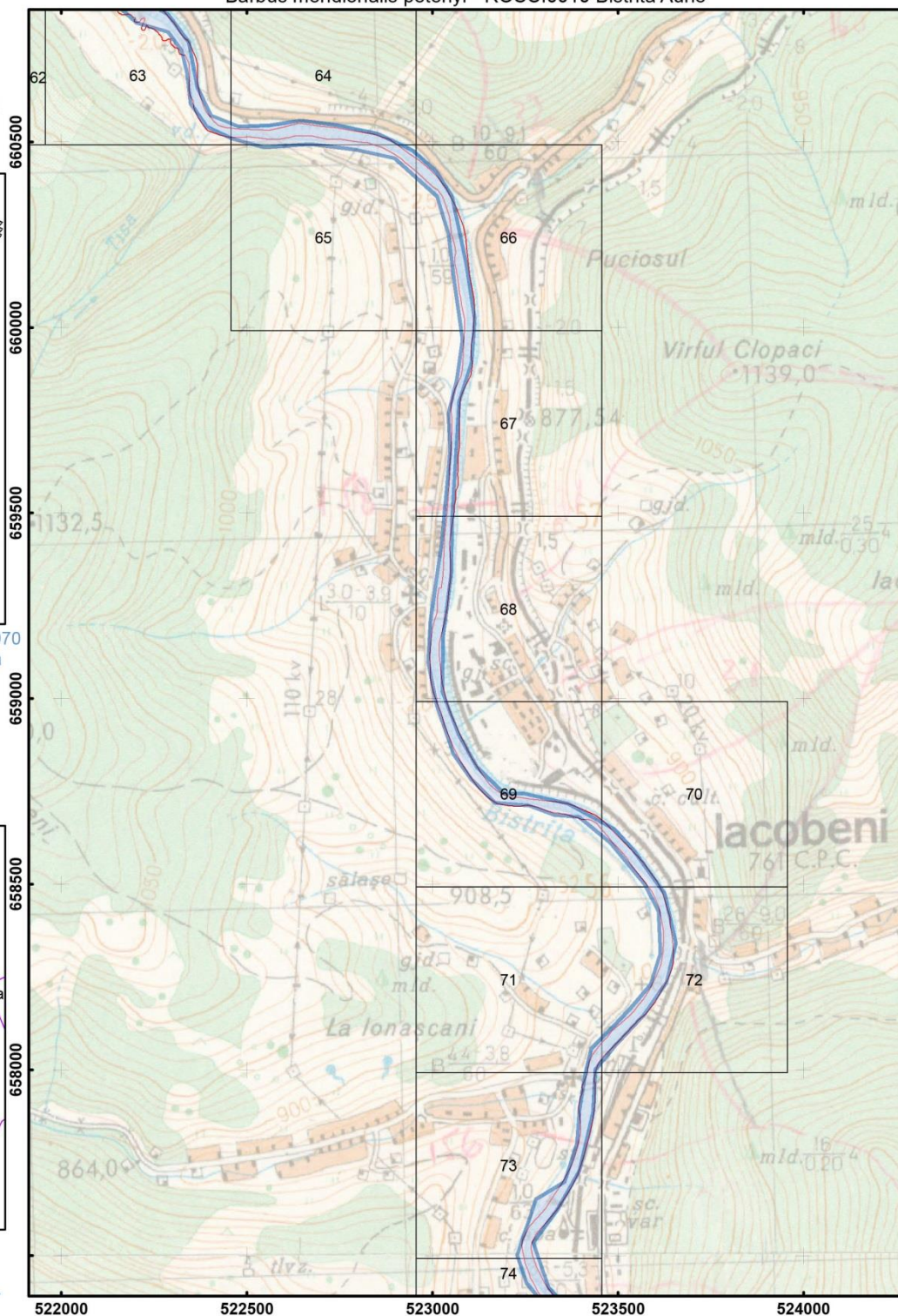
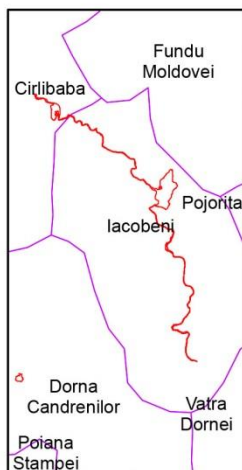
Harta privind localizarea impacturilor pentru specia *Barbus meridionalis petenyi* - ROSCI0010 Bistrita Aurie

Impartirea si racordarea
planselor
Plansa nr. 10



Proiectie Stereografica 1970
Plan de referinta Marea
Neagra ROMANIA

Harta cu incadrarea
in zona



Scara: 1:15 000

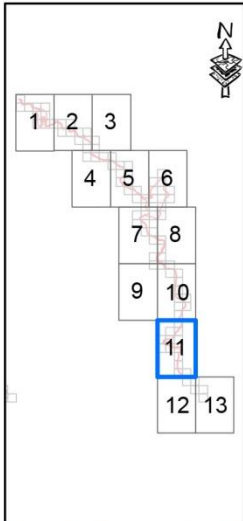
0 0.125 0.25 0.5 Kilometri

Legenda

- Puncte de observate directa specia *Barbus meridionalis petenyi*
- H01.08 Poluarea dăună a apelor de suprafață cauzată de apa de canalizare menajeră și de apă uzată
- Grid observatie ihtiofauna
- Limita ROSCI0010 Bistrita Aurie

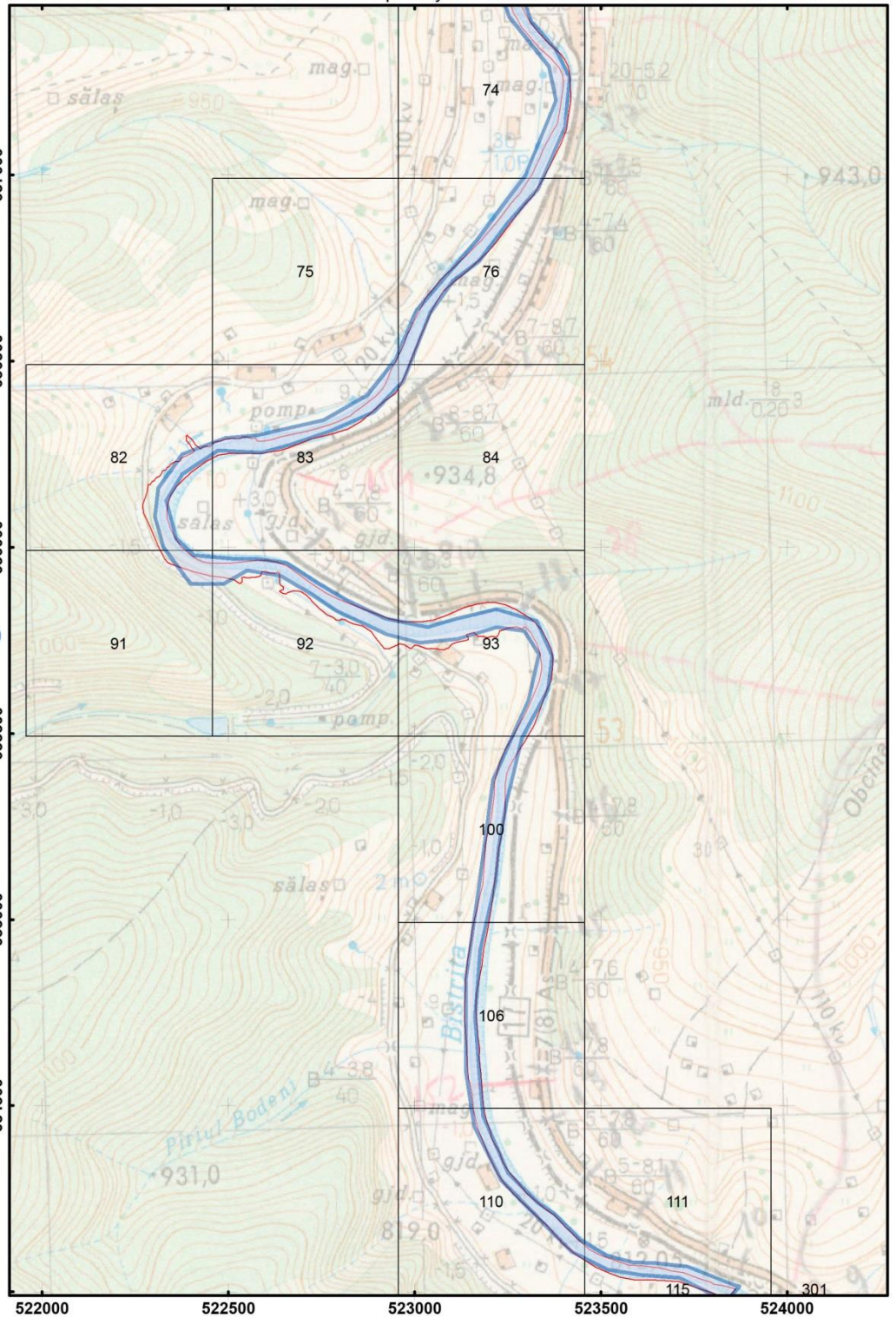
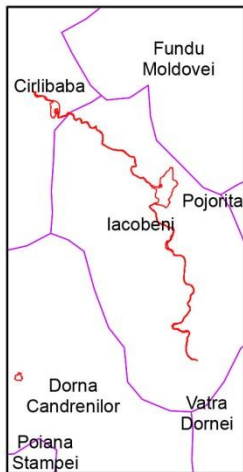
Harta privind localizarea impacturilor pentru specia
Barbus meridionalis petenyi - ROSCI0010 Bistrita Aurie

Impartirea si racordarea
planșelor
Plansa nr. 11

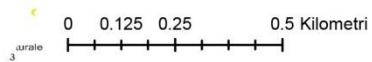


Proiecție Stereografică 1970
Plan de referință Marea
Neagră ROMANIA

Harta cu încadrarea
în zona



Scara: 1:15 000

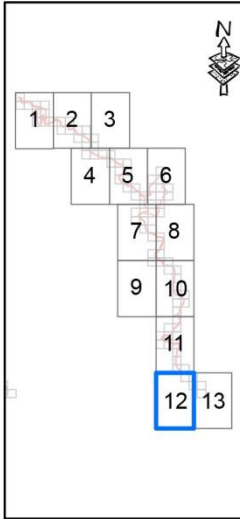


Legenda

- Puncte de observație directă specia *Barbus meridionalis petenyi*
- H01.08 Poluarea difuză a apelor de suprafață cauzată de apa de canalizare menajeră și de ape uzate
- Grid observație ihtiofauna
- Limita ROSCI0010 Bistrita Aurie

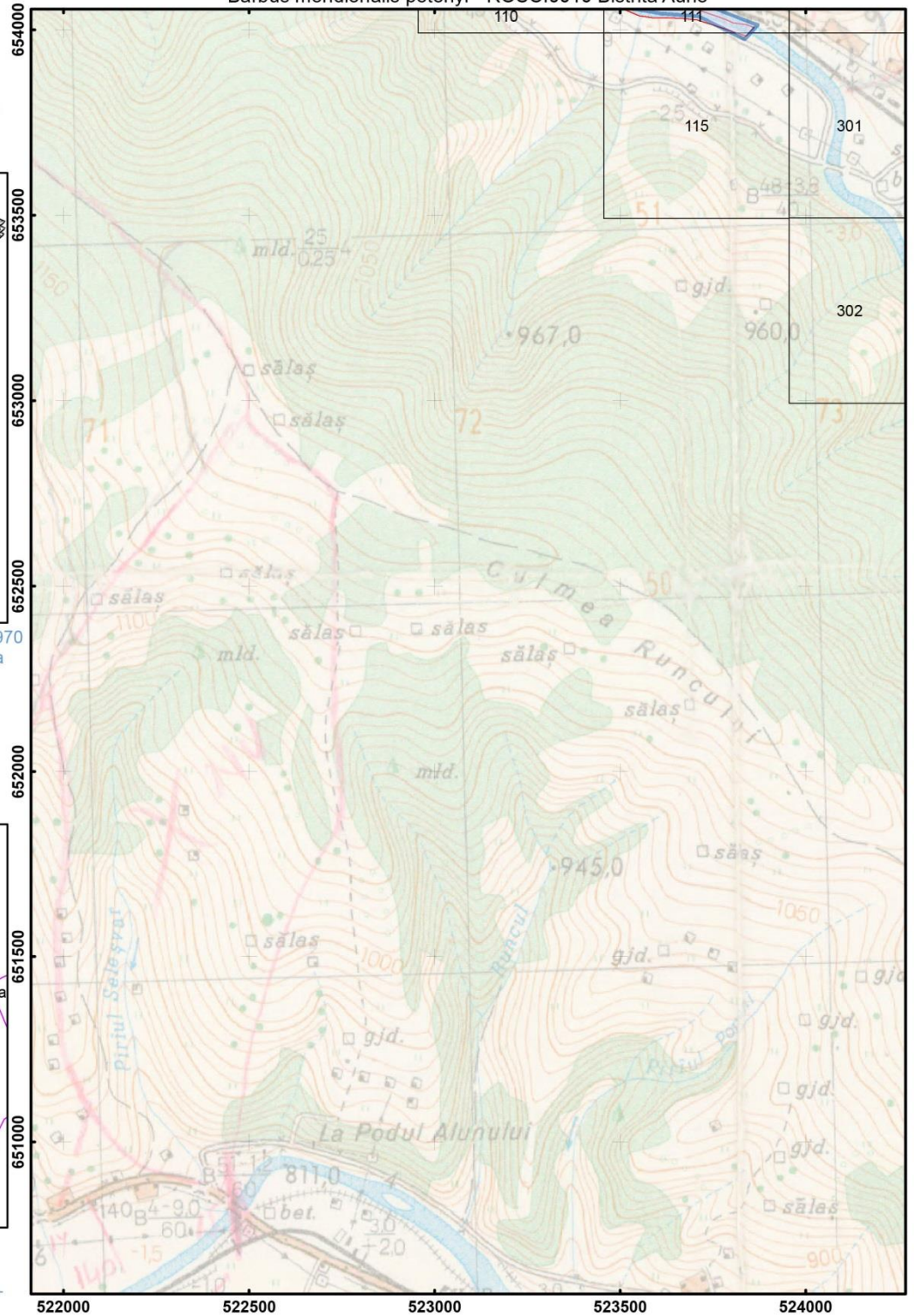
Harta privind localizarea impacturilor pentru specia
Barbus meridionalis petenyi - ROSCI0010 Bistrita Aurie

Impartirea si racordarea
planșelor
Plansa nr. 12




Proiecție Stereografică 1970
Plan de referință Marea
Neagră ROMANIA

Harta cu încadrarea
în zona



Scara: 1:15 000

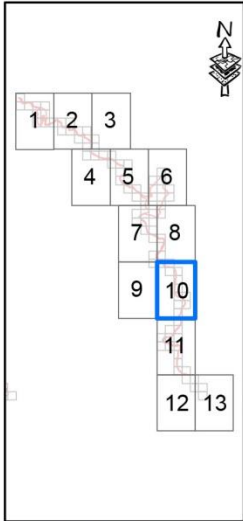


Legenda

- Puncte de observație directă specia *Barbus meridionalis petenyi*
- H01.08 Poluarea difuză a apelor de suprafață cauzată de apa de canalizare menajeră și de ape uzate
- Grid observație ihtiofauna
- Limita ROSCI0010 Bistrita Aurie

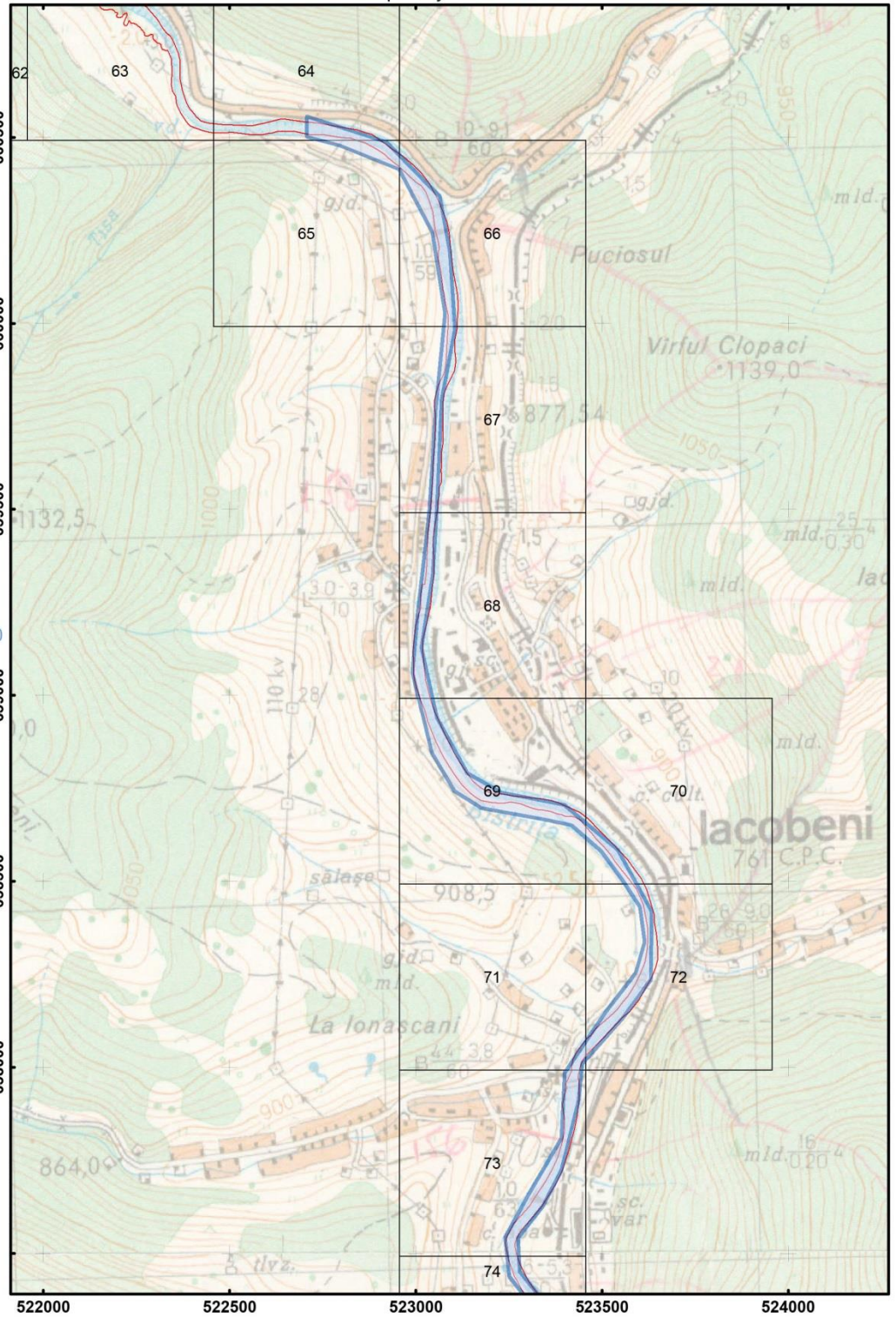
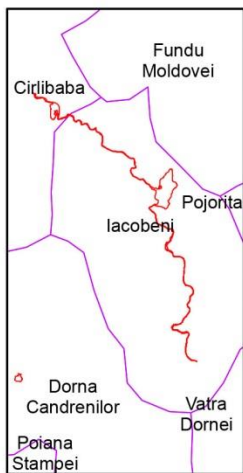
Harta privind localizarea impacturilor pentru specia
Barbus meridionalis petenyi - ROSCI0010 Bistrita Aurie

Impartirea si racordarea
planselor
Plansa nr. 10

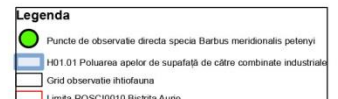
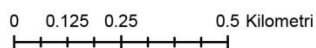


Proiectie Stereografica 1970
Plan de referinta Marea
Neagra ROMANIA

Harta cu incadrarea
in zona

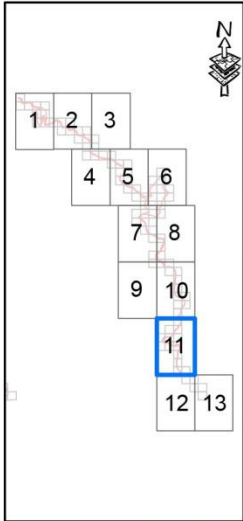


Scara: 1:15 000



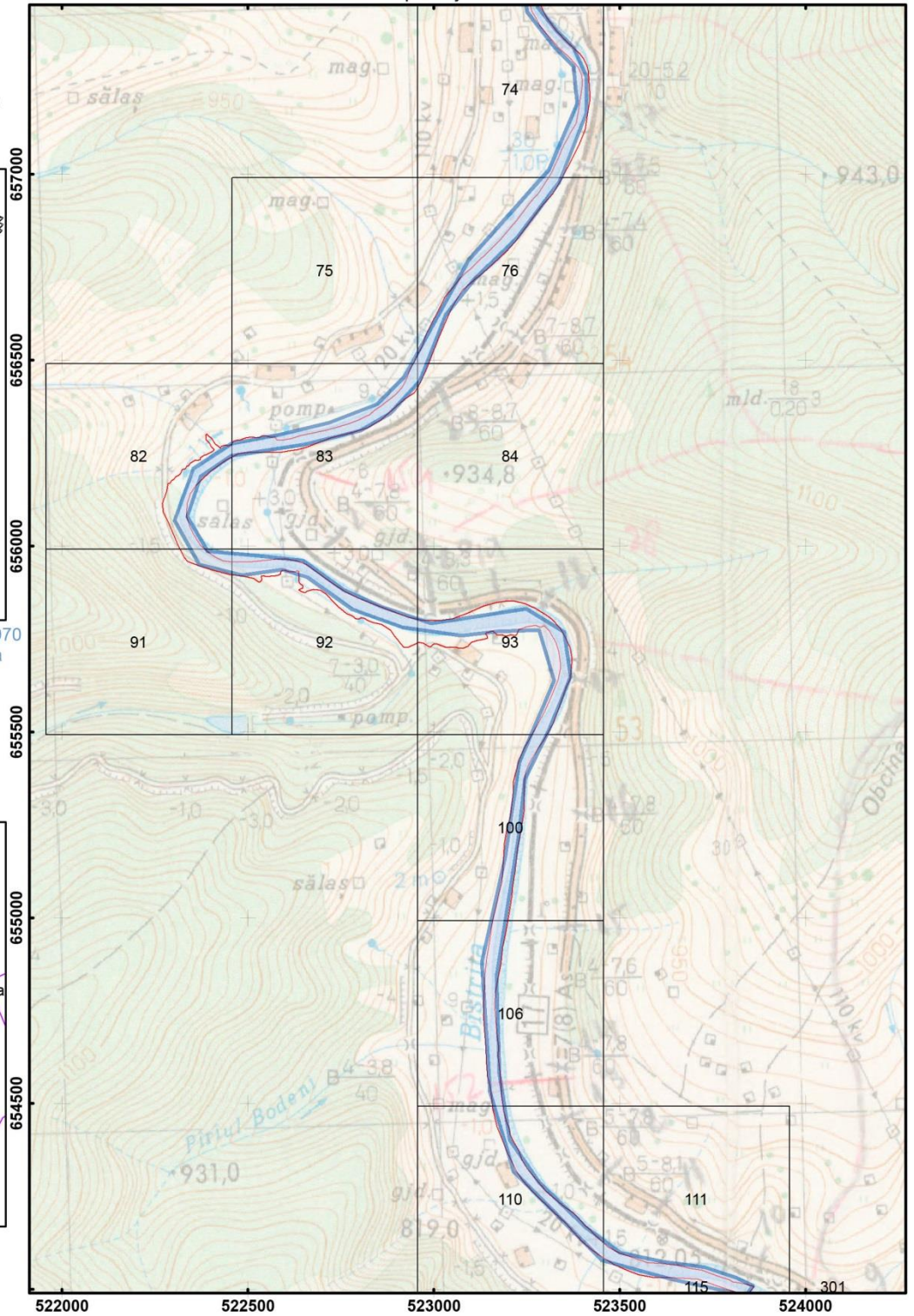
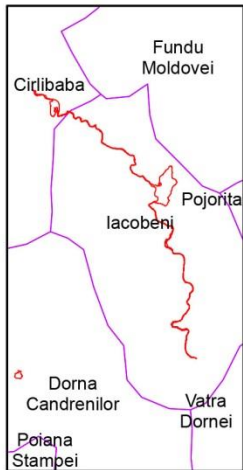
Harta privind localizarea impacturilor pentru specia
Barbus meridionalis petenyi - ROSCI0010 Bistrita Aurie

Impartirea si racordarea
planselor
Plansa nr. 11



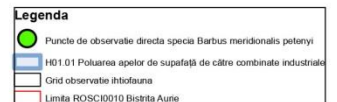
Proiectie Stereografica 1970
Plan de referinta Marea
Neagra ROMANIA

Harta cu incadrarea
in zona



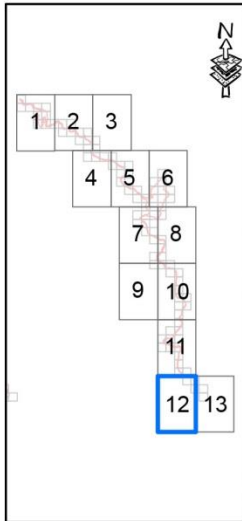
Scara: 1:15 000

0 0.125 0.25 0.5 Kilometri



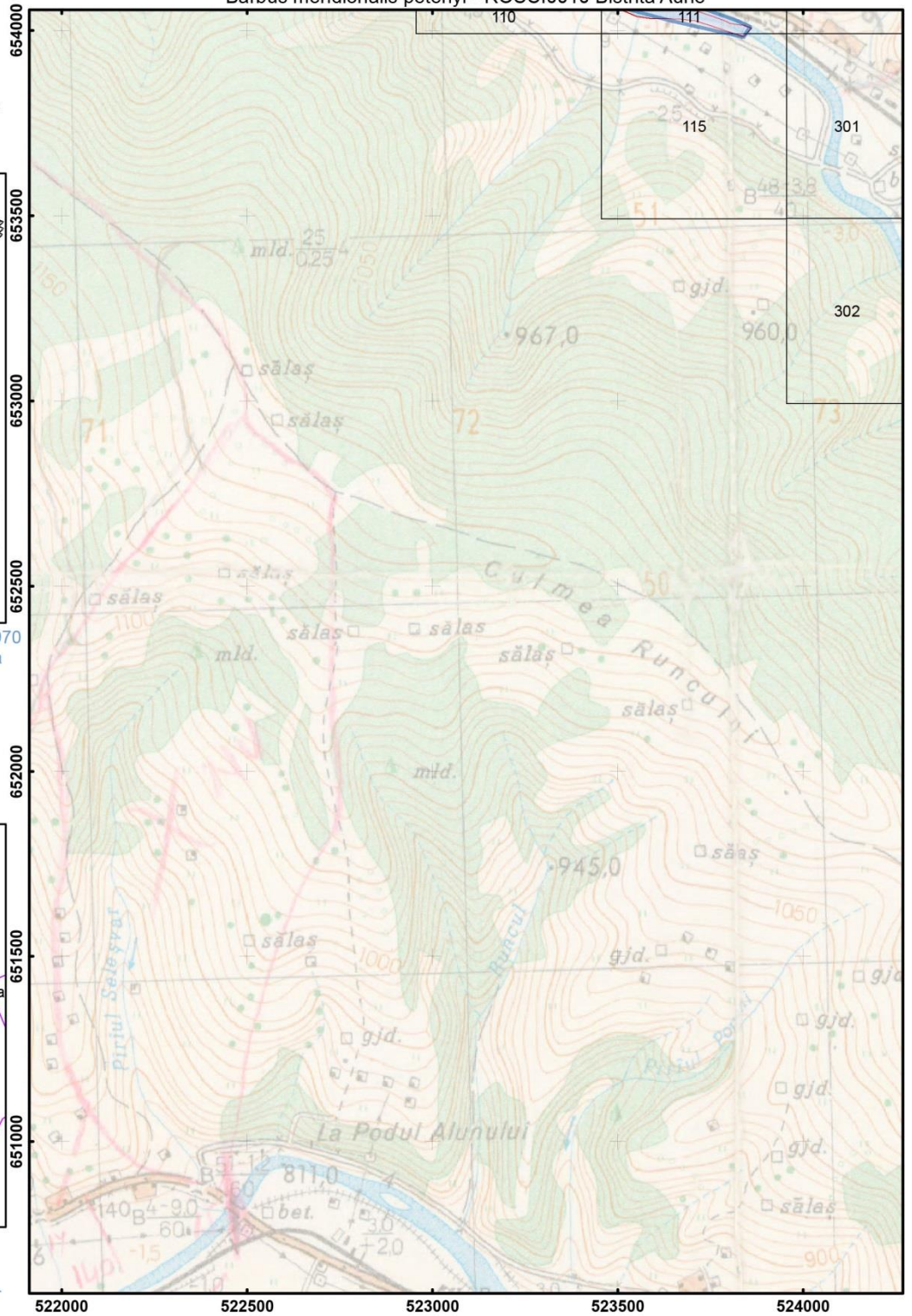
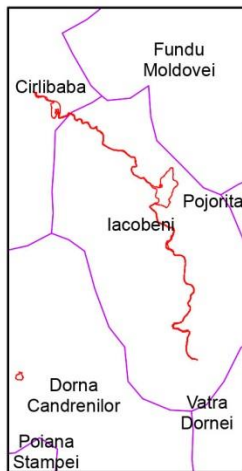
Harta privind localizarea impacturilor pentru specia
Barbus meridionalis petenyi - ROSCI0010 Bistrita Aurie

Impartirea si recordarea
planselor
Plansa nr. 12



Proiectie Stereografica 1970
Plan de referinta Marea
Neagra ROMANIA

Harta cu incadrarea
in zona



Scara: 1:15 000

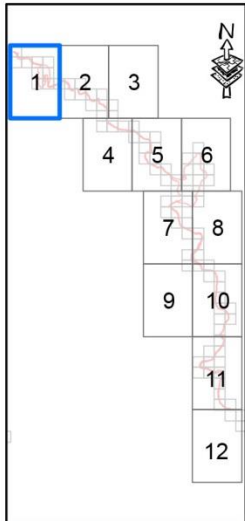
0 0.125 0.25 0.5 Kilometri

Legenda

- Puncte de observate directa specia Barbus meridionalis petenyi
- H01 01 Poluarea apelor de suprafata de către combinate industriale
- Grid observatie hidrografia
- Limita ROSCI0010 Bistrita Aurie

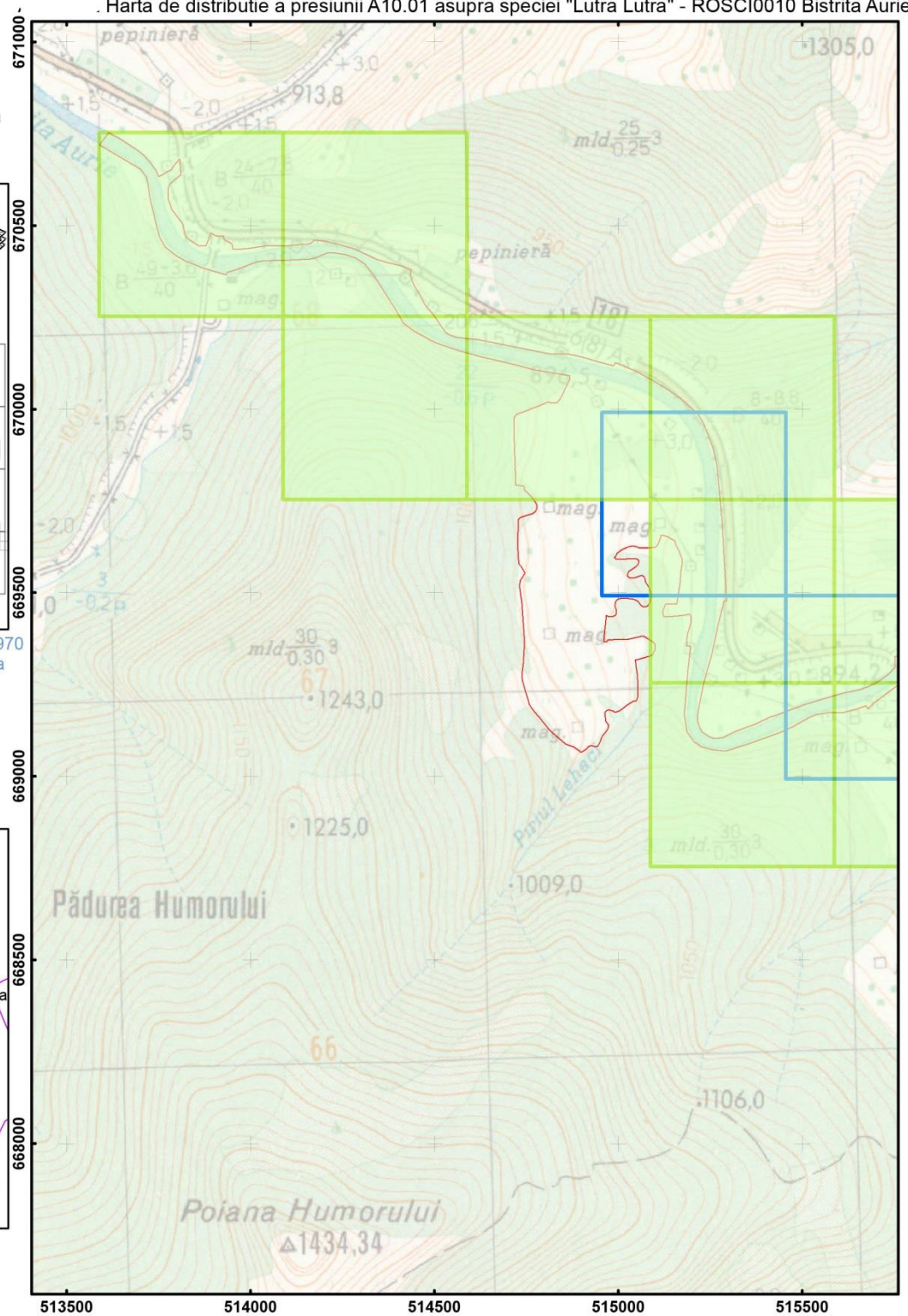
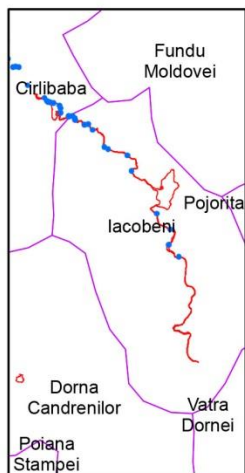
Harta de distributie a presiunii A10.01 asupra speciei "Lutra Lutra" - ROSCI0010 Bistrita Aurie

Impartirea si racordarea
planșelor
Plansa nr. 1




Proiectie Stereografica 1970
Plan de referinta Marea Neagra ROMANIA

Harta cu incadrarea
in zona



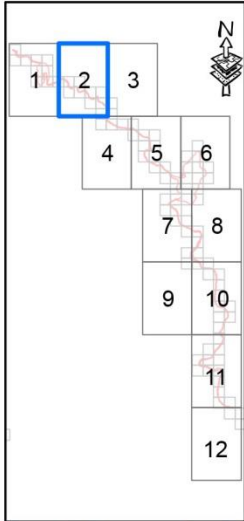
Scara: 1:15 000



Legenda	
	A10.01 Inepărtarea gardurilor vii și a crângurilor sau tușșurilor
	Grid observatie Impact "Lutra Lutra"
	Limita ROSCI0010 Bistrita Aurie

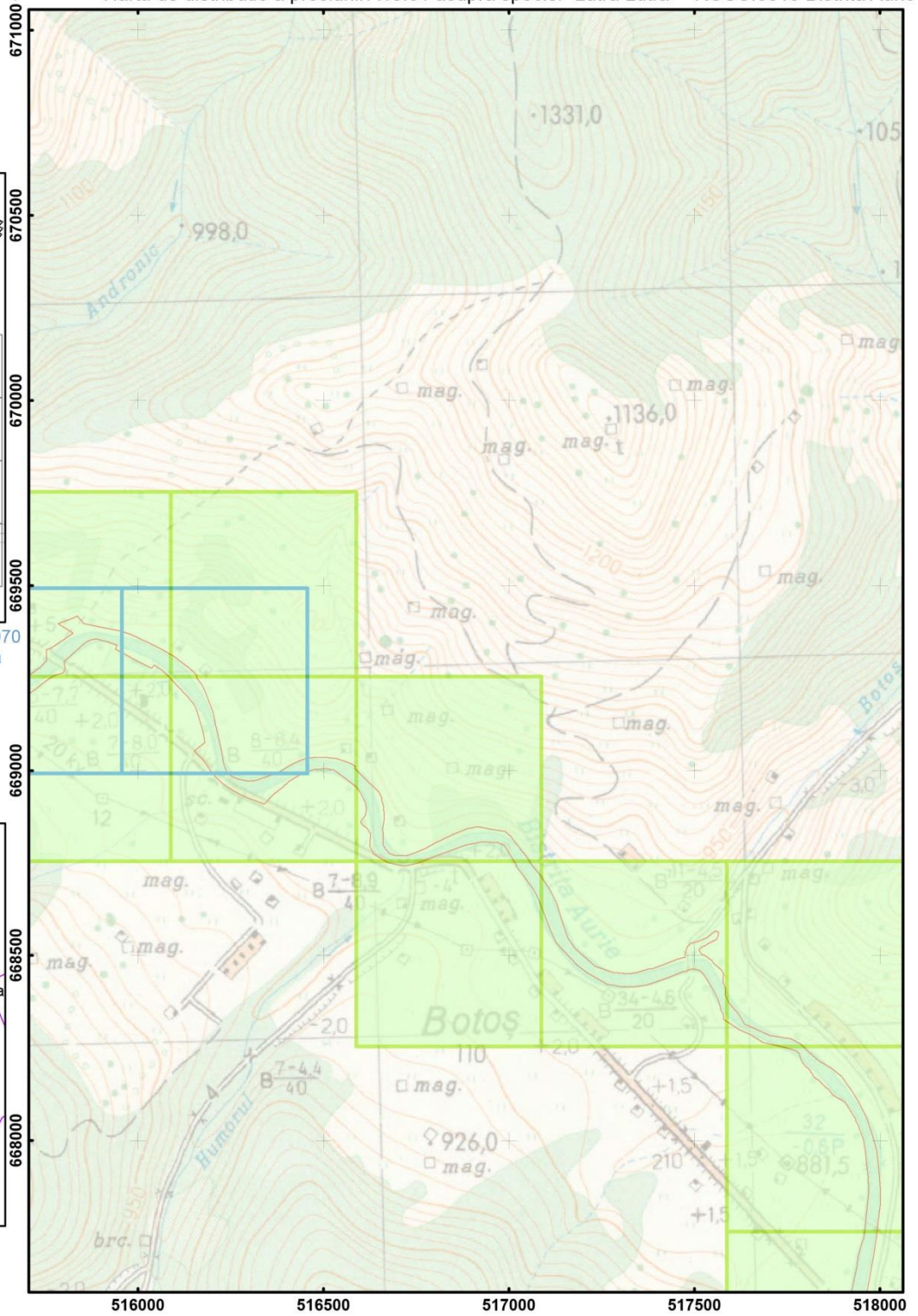
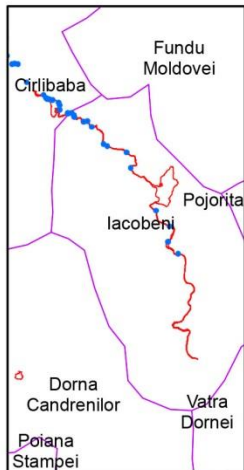
Harta de distributie a presiunii A10.01 asupra speciei "Lutra Lutra" - ROSCI0010 Bistrita Aurie

Impartirea si racordarea
planșelor
Plansa nr. 2




Proiecție Stereografică 1970
Plan de referință Marea
Neagră ROMANIA

Harta cu încadrarea
în zona



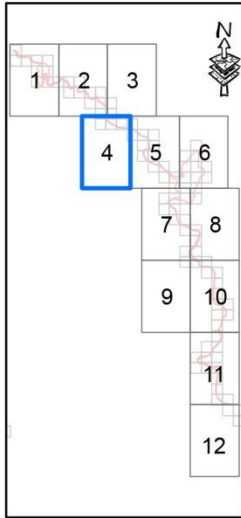
Scara: 1:15 000



Legenda	
	A10.01 Îndepărtarea gardurilor vii și a crângurilor sau tușurilor
	Grid observație Impact "Lutra Lutra"
	Limite ROSCI0010 Bistrita Aurie

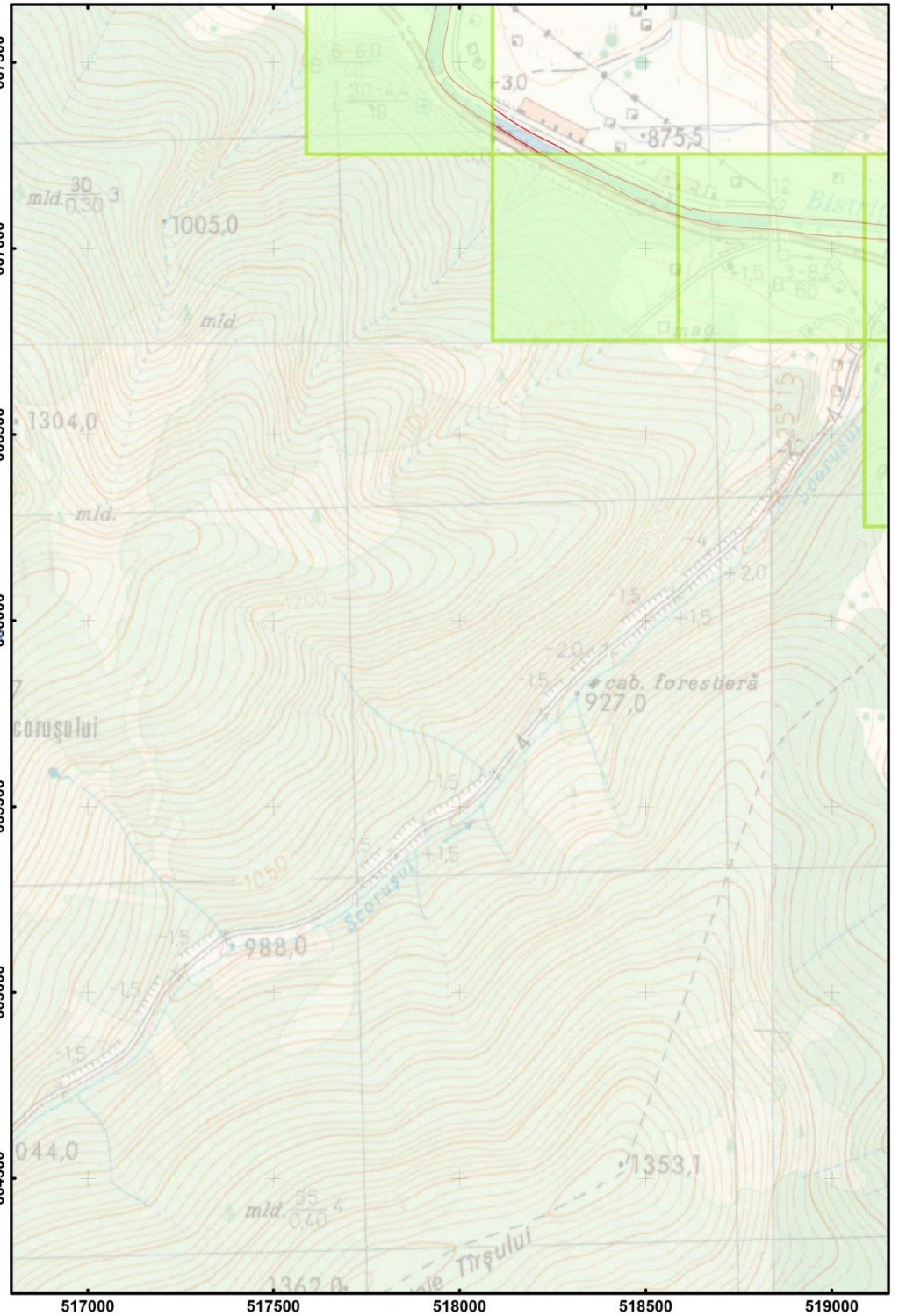
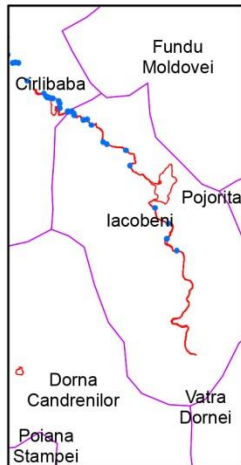
- Harta de distributie a presiunii A10.01 asupra speciei "Lutra Lutra" - ROSCI0010 Bistrita Aurie

Impartirea si racordarea
planșelor
Plansa nr. 4




Proiectie Stereografica 19
Plan de referinta Marea
Neagra ROMANIA

Harta cu incadrarea
in zona



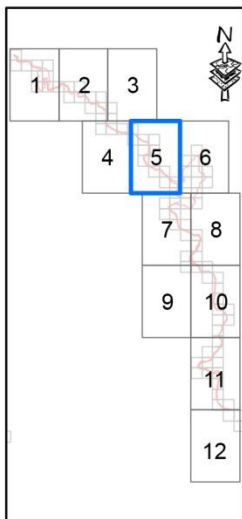
Scara: 1:15 000



Legenda	
	A10.01 Îndepărtarea gardurilor vii și a crângurilor sau tușurilor
	Grid observate impact "Lutra Lutra"
	Limita ROSCI0010 Bistrita Aurie

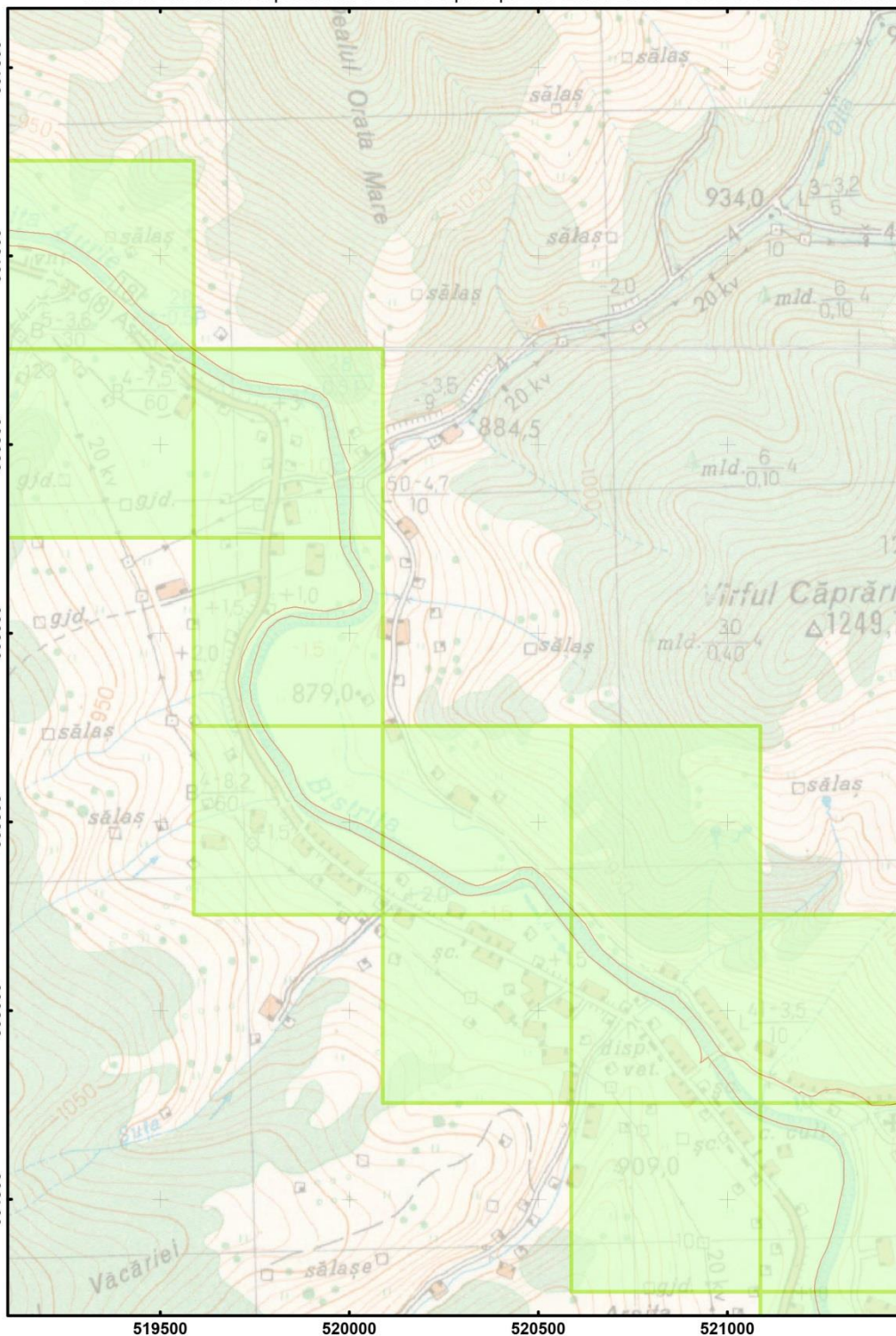
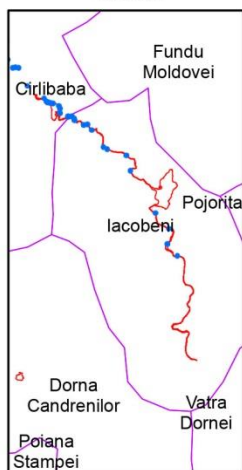
Harta de distributie a presiunii A10.01 asupra speciei "Lutra Lutra" - ROSCI0010 Bistrita Aurie

Impartirea si racordarea
planșelor
Plansa nr. 5

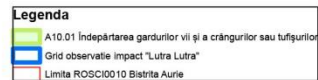



Proiectie Stereografica 1972
Plan de referinta Marea Neagra ROMANIA

Harta cu incadrarea
in zona

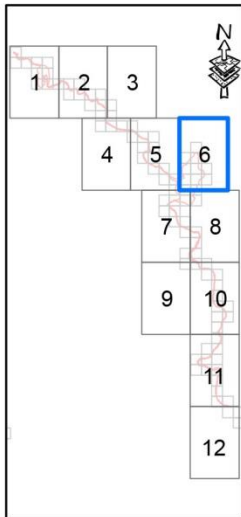


Scara: 1:15 000



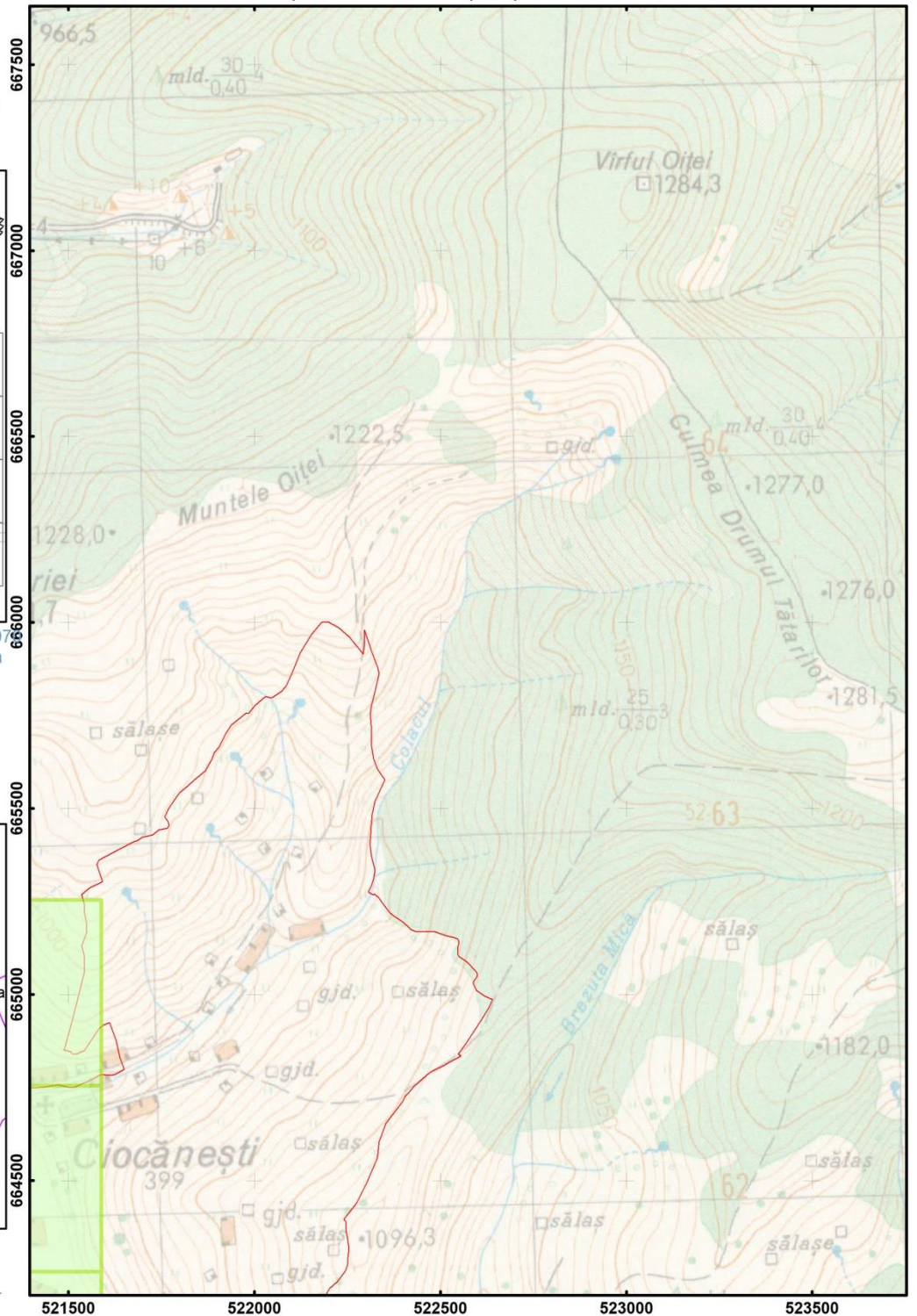
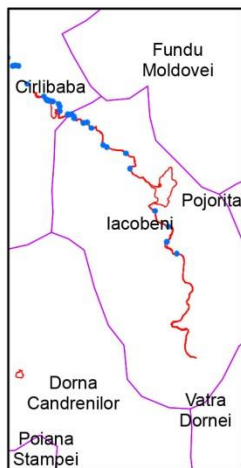
Harta de distributie a presiunii A10.01 asupra speciei "Lutra Lutra" - ROSCI0010 Bistrita Aurie

Impartirea si racordarea
planșelor
Plansa nr. 6




Proiectie Stereografica 19
Plan de referinta Marea
Neagra ROMANIA

Harta cu incadrarea
in zona



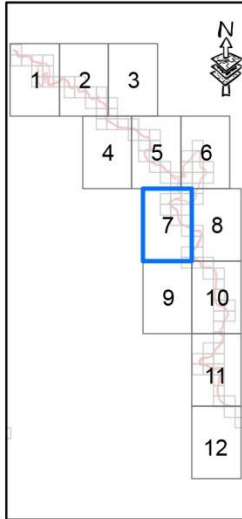
Scara: 1:15 000



Legenda	
	A10.01 Îndepărtarea gardurilor vii și a crângurilor sau tușurilor
	Grid observatie impact "Lutra Lutra"
	Limita ROSCI0010 Bistrita Aurie

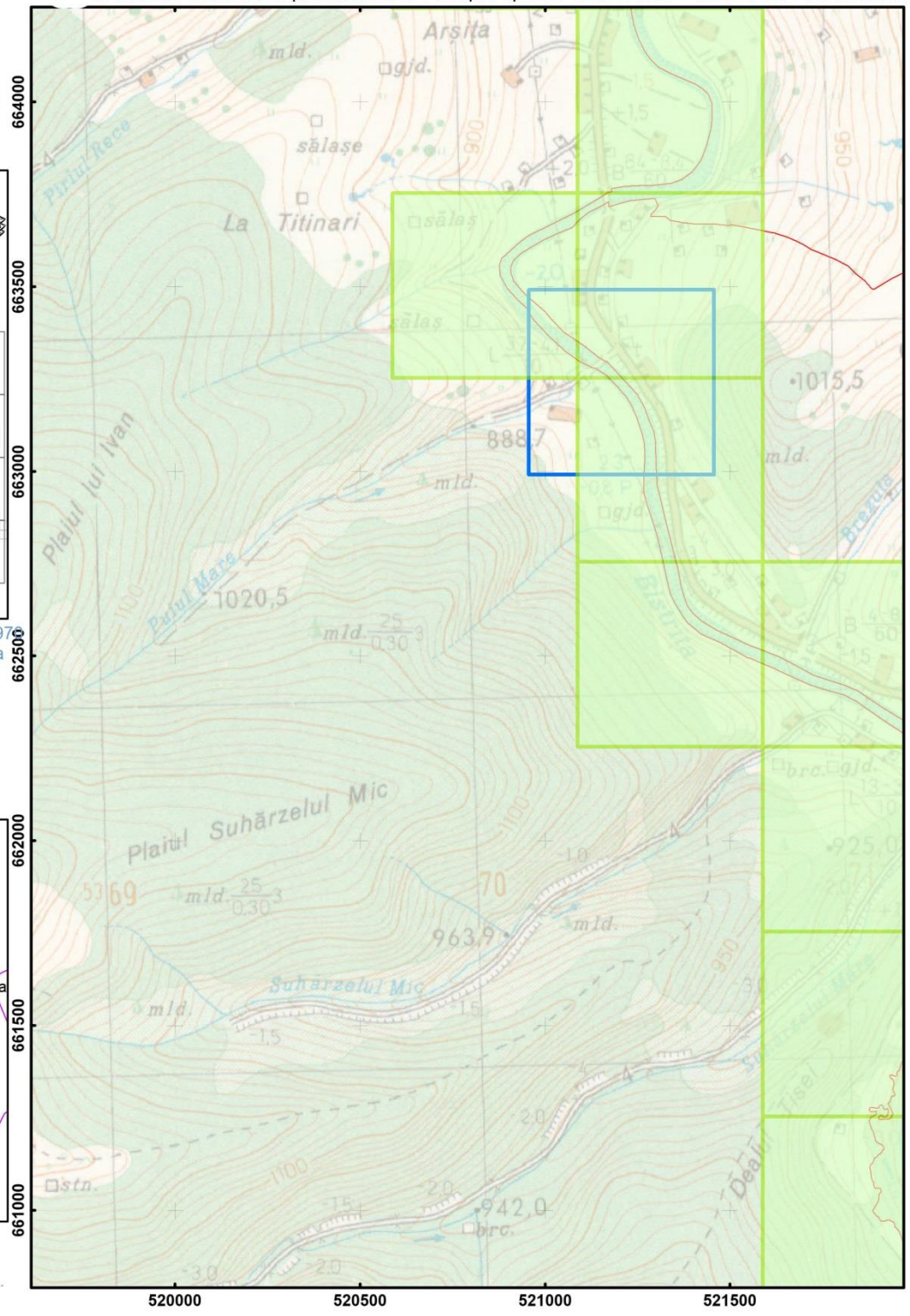
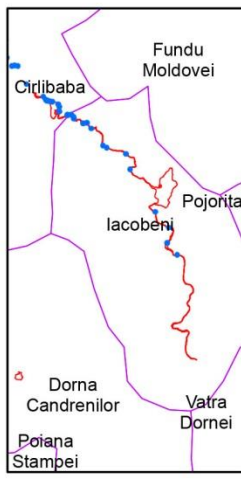
Harta de distributie a presiunii A10.01 asupra speciei "Lutra Lutra" - ROSCI0010 Bistrita Aurie

Impartirea si racordarea
planselor
Plansa nr. 7




Proiectie Stereografica 1972
Plan de referinta Marea
Neagra ROMANIA

Harta cu incadrarea
in zona



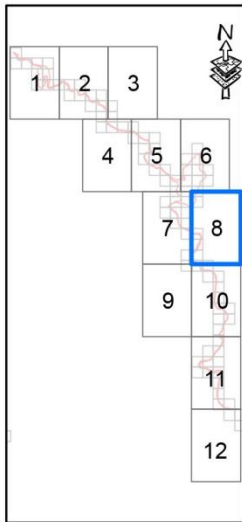
Scara: 1:15 000



Legenda	
	A10.01 Îndepărtarea gardurilor vii și a crângurilor sau tufgurilor
	Grid observatie impact "Lutra Lutra"
	Limita ROSCI0010 Bistrita Aurie

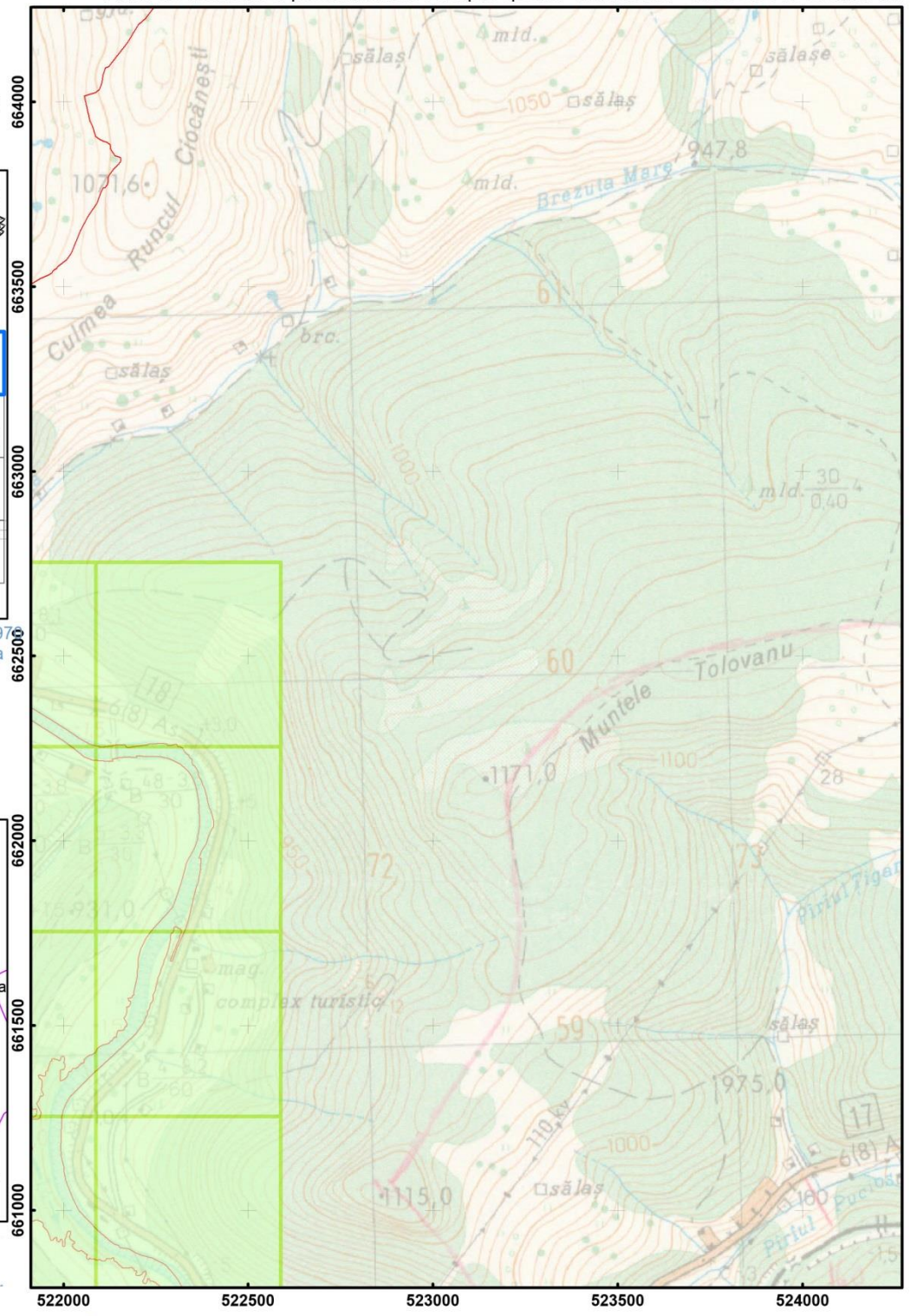
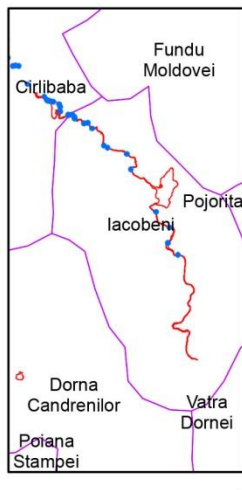
Harta de distributie a presiunii A10.01 asupra speciei "Lutra Lutra" - ROSCI0010 Bistrita Aurie

Impartirea si racordarea
planșelor
Plansa nr. 8

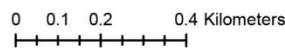


Proiectie Stereografica 1972
Plan de referinta Marea
Neagra ROMANIA

Harta cu incadrarea
in zona



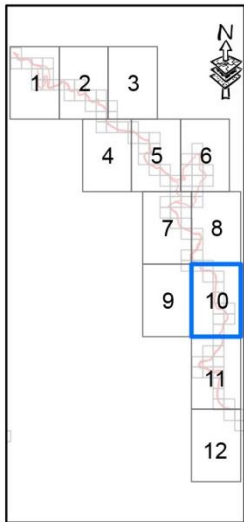
Scara: 1:15 000



Legenda	
	A10.01 Inepartarea gardurilor vii și a crângurilor sau tufigurilor
	Grid observatie impact "Lutra Lutra"
	Limita ROSCI0010 Bistrita Aurie

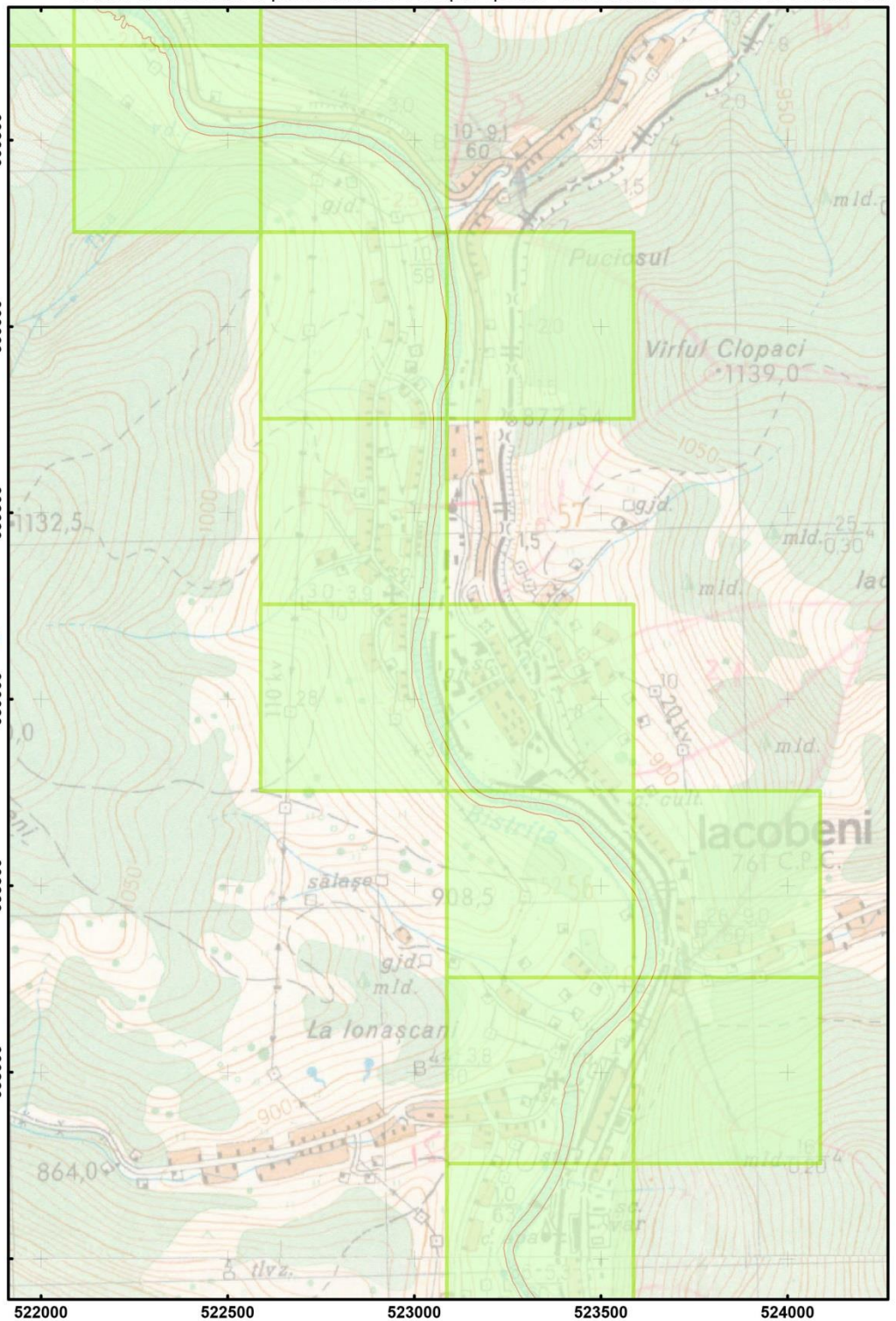
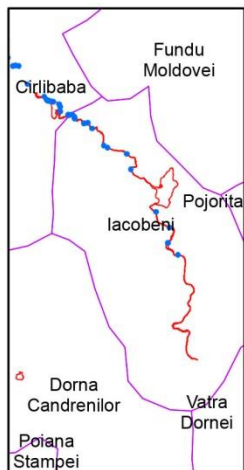
- Harta de distributie a presiunii A10.01 asupra speciei "Lutra Lutra" - ROSCI0010 Bistrita Aurie

Impartirea si racordarea
planselor
Plansa nr. 10

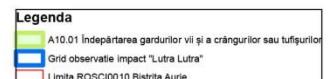
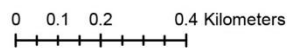


Proiectie Stereografica 1970
Plan de referinta Marea
Neagra ROMANIA

Harta cu incadrarea
in zona

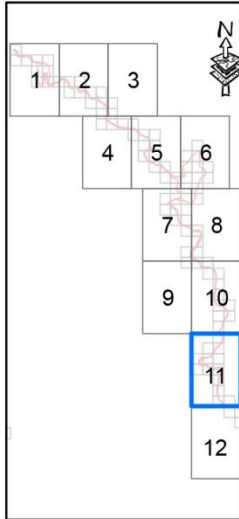


Scara: 1:15 000



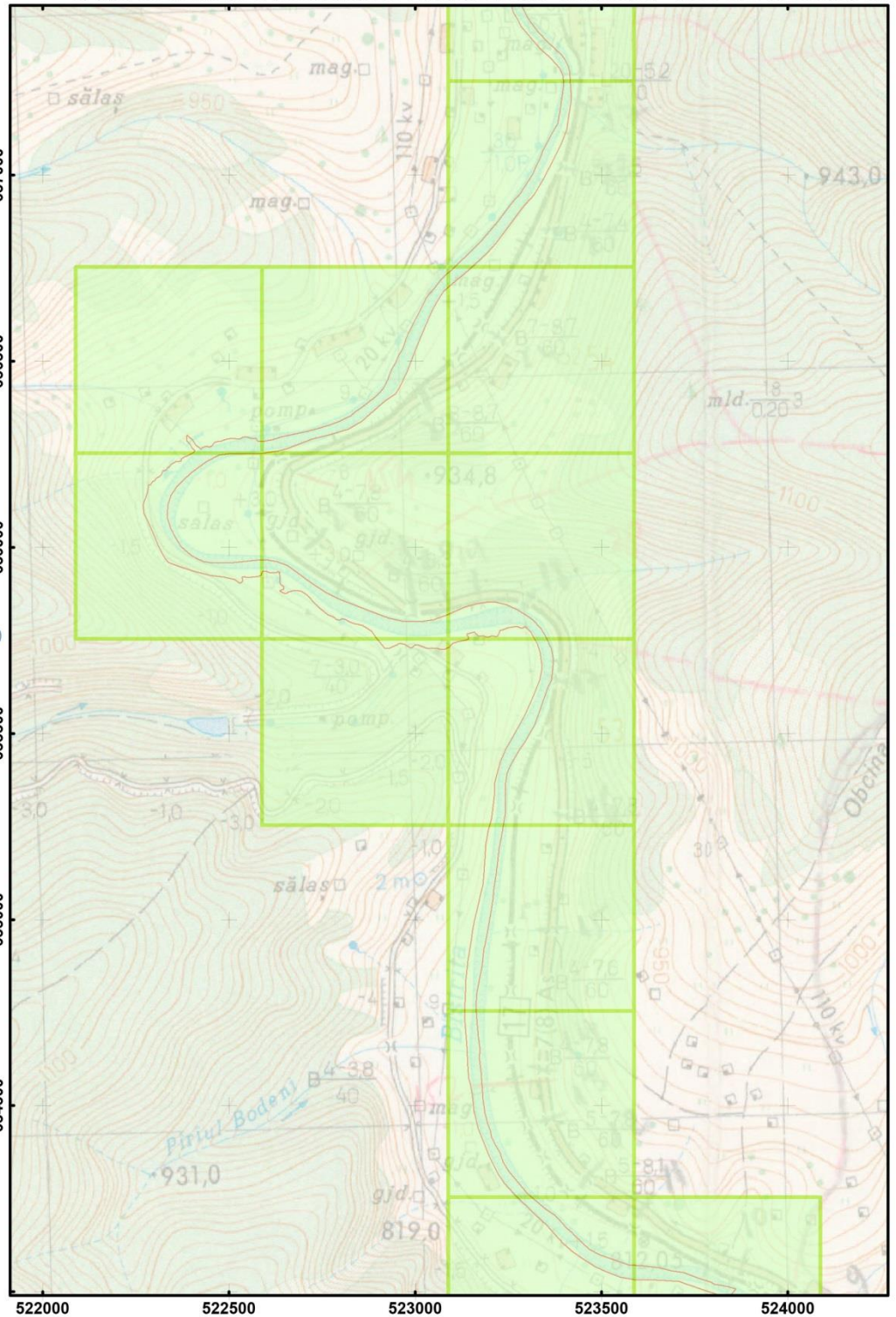
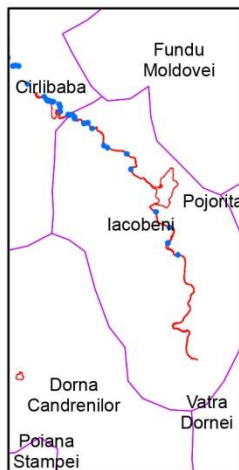
Harta de distributie a presiunii A10.01 asupra speciei "Lutra Lutra" - ROSCI0010 Bistrita Aurie

Impartirea si racordarea
planșelor
Plansa nr. 11




Proiectie Stereografica 1970
Plan de referinta Marea
Neagra ROMANIA

Harta cu incadrarea
in zona



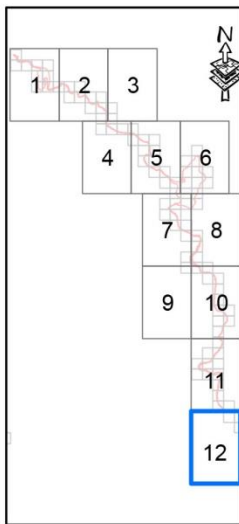
Scara: 1:15 000



Legenda	
	A10.01 îndepărtarea gardurilor vii și a crângurilor sau tufșurilor
	Grid observatie Impact "Lutra Lutra"
	Limita ROSCI0010 Bistrita Aurie

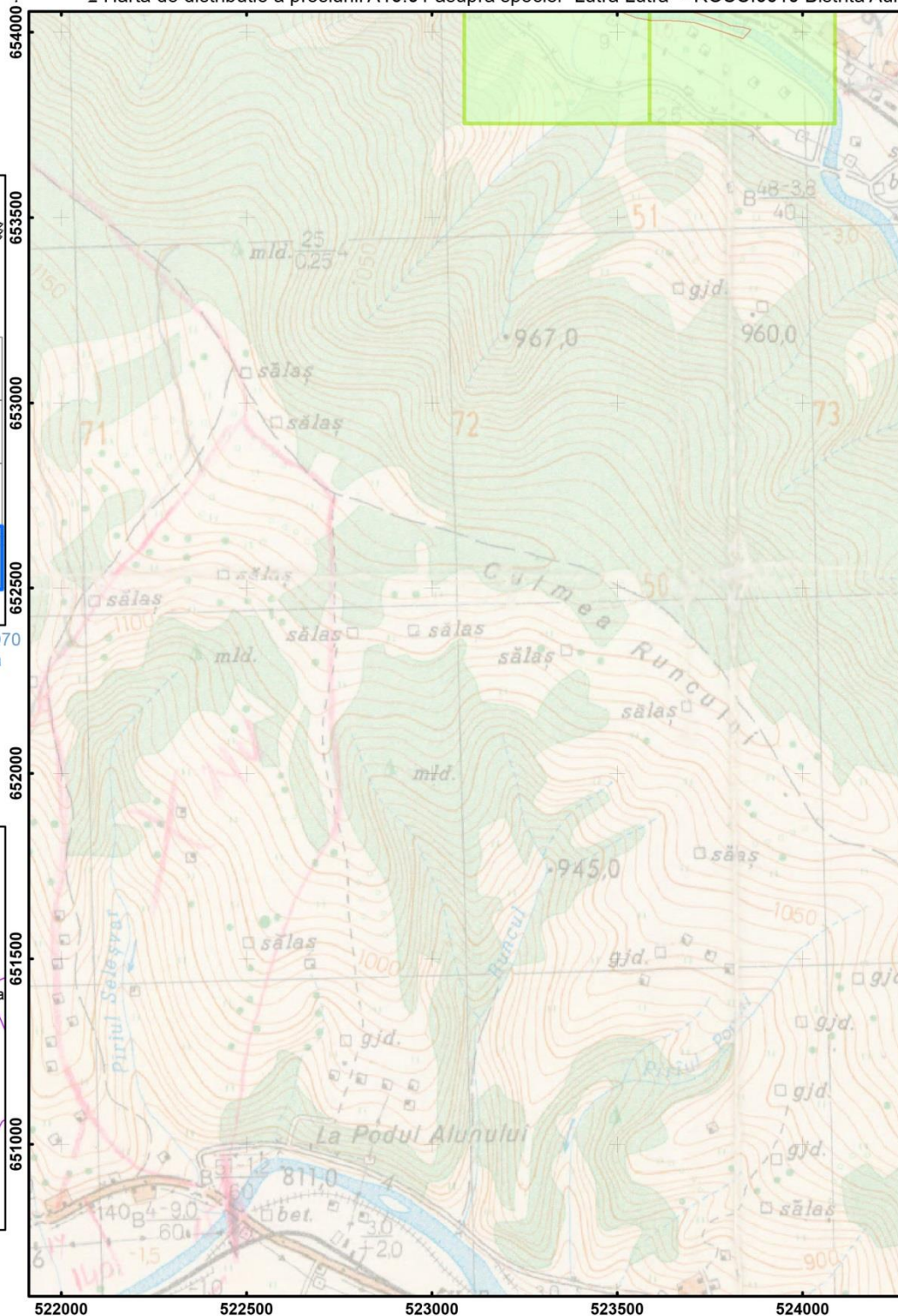
∠ Harta de distributie a presiunii A10.01 asupra speciei "Lutra Lutra" - ROSCI0010 Bistrita Aurie

Impartirea si racordarea
planșelor
Plansa nr. 12

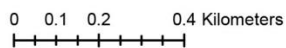


Proiecție Stereografică 1970
Plan de referință Marea Neagră ROMANIA

Harta cu încadrarea
în zona



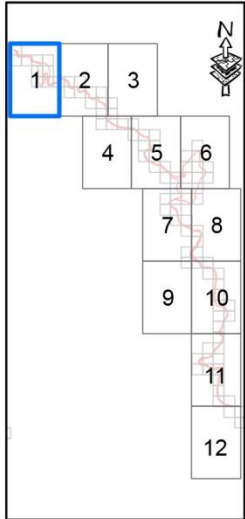
Scara: 1:15 000



Legenda	
■	A10.01 Îndepărtarea gardurilor vii și a crângurilor sau tufșurilor
—	Grid observatie Impact "Lutra Lutra"
—	Limita ROSCI0010 Bistrita Aurie

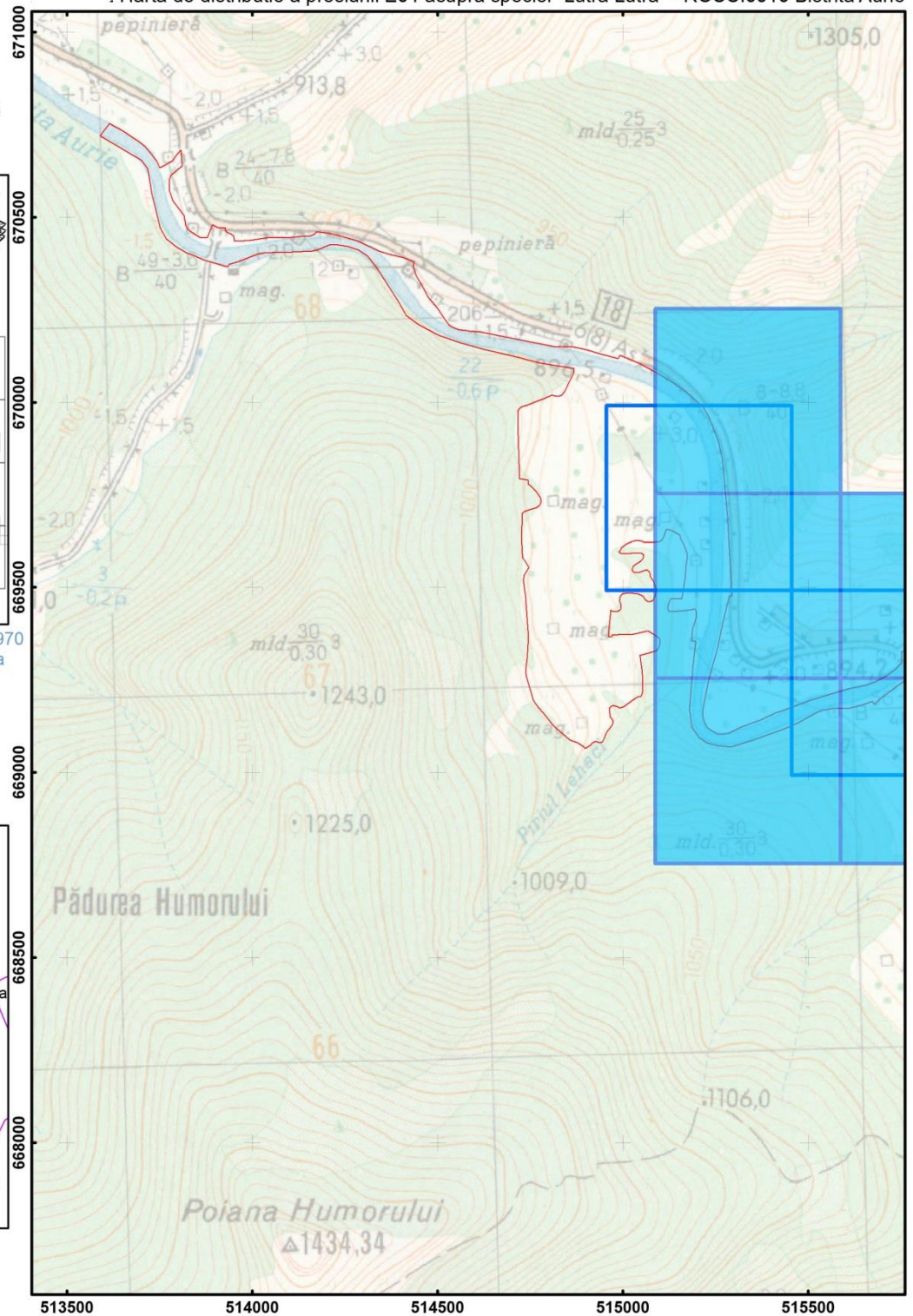
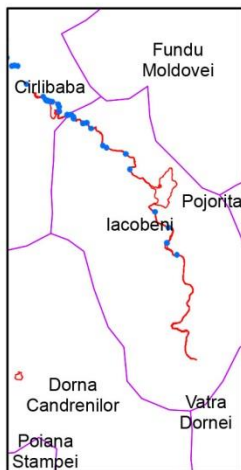
Harta de distributie a presiunii E01 asupra speciei "Lutra Lutra" - ROSCI0010 Bistrita Aurie

Impartirea si racordarea
planselor
Plansa nr. 1



Proiectie Stereografica 1970
Plan de referinta Marea
Neagra ROMANIA

Harta cu incadrarea
in zona



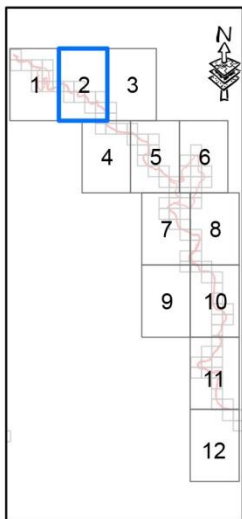
Scara: 1:15 000

0 0.1 0.2 0.4 Kilometers

Legenda	
	E01 Zone urbanizate, habitate umane-locuinte umane
	Grid observatie impact "Lutra Lutra"
	Limita ROSCI0010 Bistrita Aurie

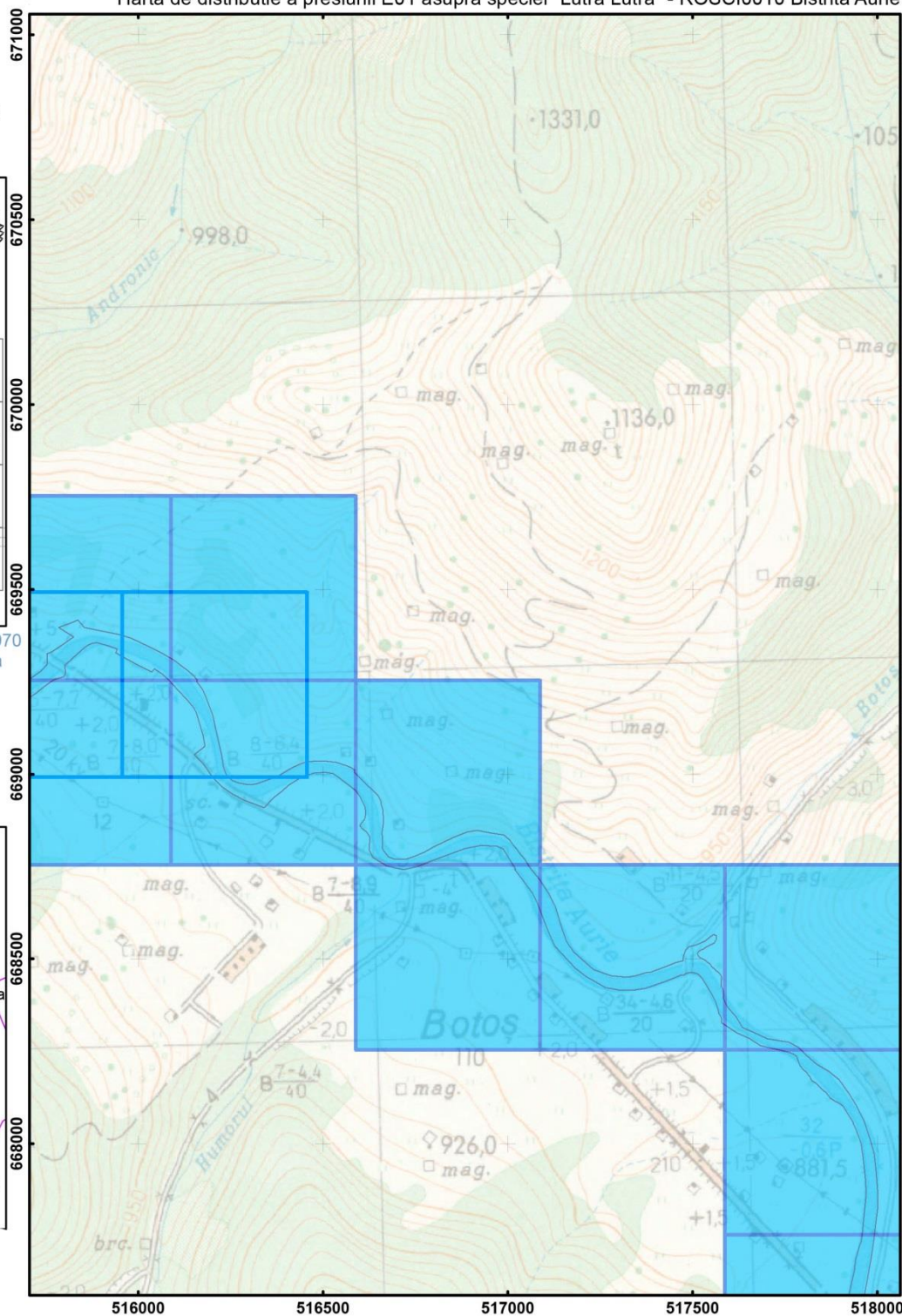
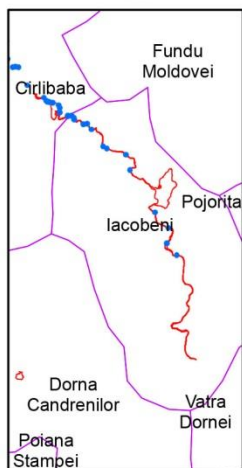
Harta de distributie a presiunii E01 asupra speciei "Lutra Lutra" - ROSCI0010 Bistrita Aurie

Impartirea si racordarea
planșelor
Plansa nr. 2




Proiectie Stereografica 1970
Plan de referinta Marea
Neagra ROMANIA

Harta cu incadrarea
in zona



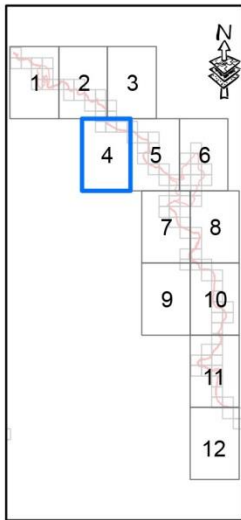
Scara: 1:15 000

0 0.1 0.2 0.4 Kilometers



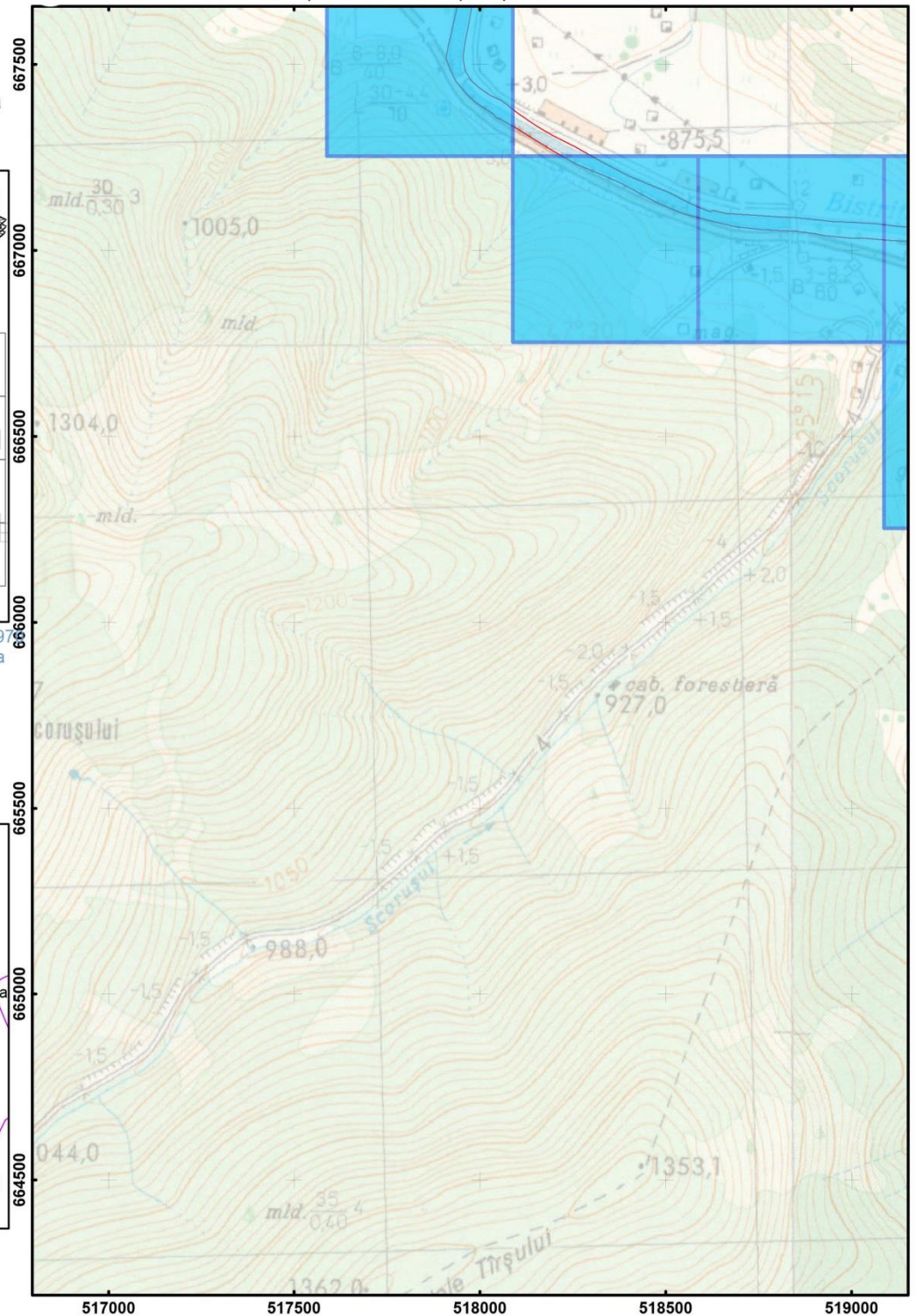
Harta de distributie a presiunii E01 asupra speciei "Lutra Lutra" - ROSCI0010 Bistrita Aurie

Impartirea si racordarea
planșelor
Plansa nr. 4





Proiectie Stereografica 19
Plan de referinta Marea
Neagra ROMANIA

Harta cu incadrarea
in zona

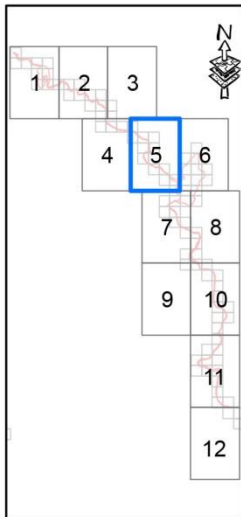


Scara: 1:15 000



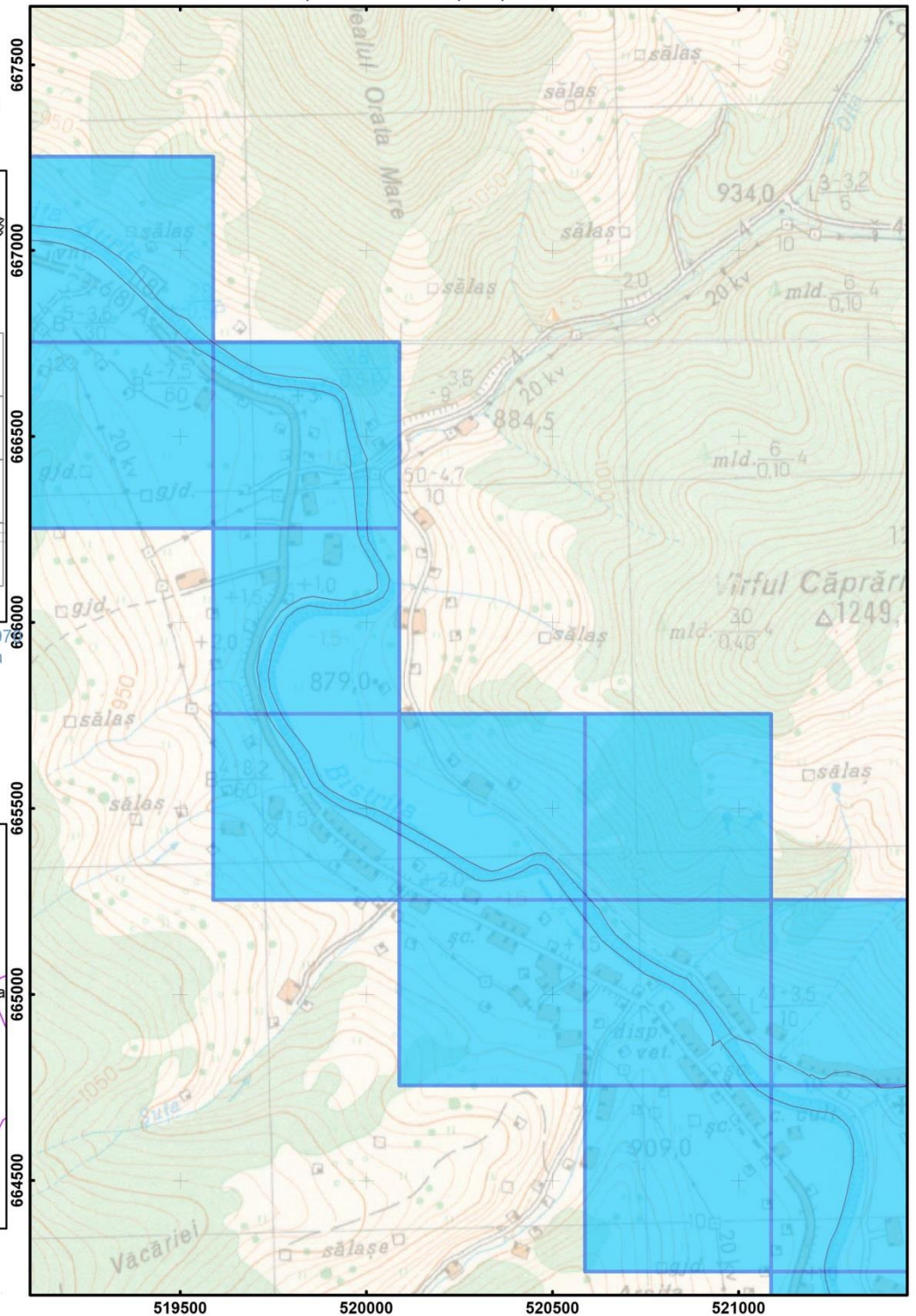
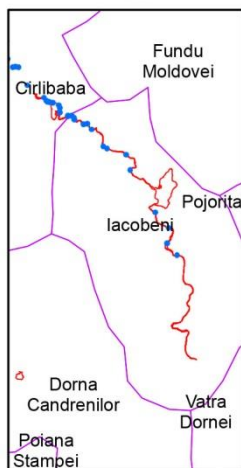
Harta de distributie a presiunii E01 asupra speciei "Lutra Lutra" - ROSCI0010 Bistrita Aurie

Impartirea si racordarea
planșelor
Plansa nr. 5

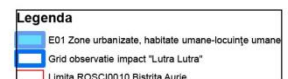



Proiectie Stereografica 1972
Plan de referinta Marea Neagra ROMANIA

Harta cu incadrarea
in zona

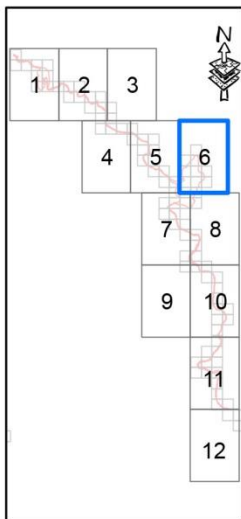


Scara: 1:15 000



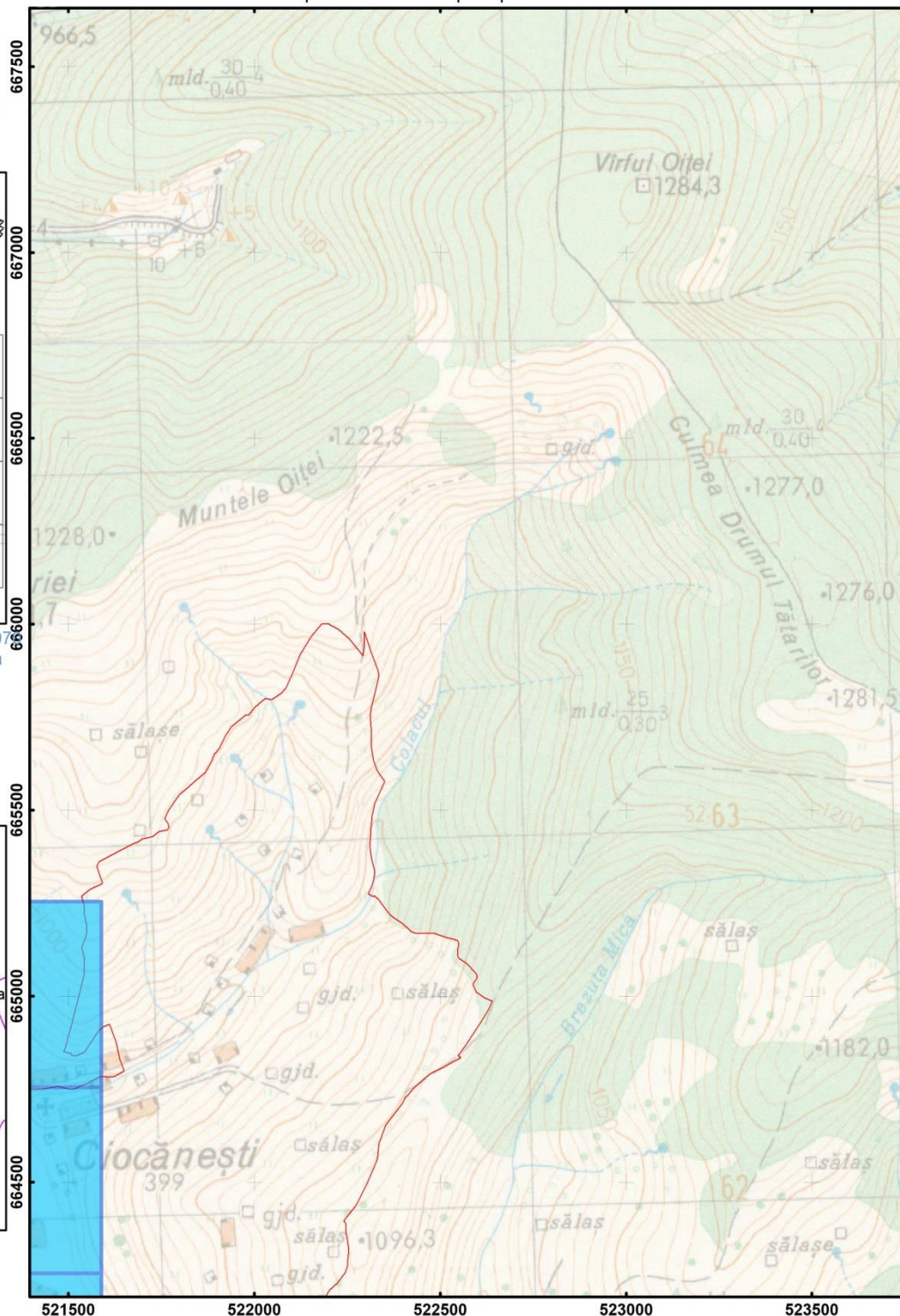
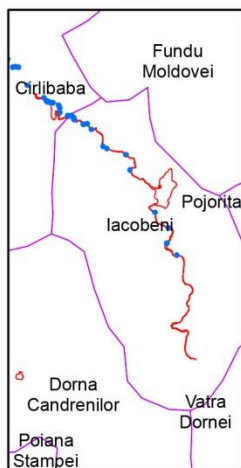
Harta de distributie a presiunii E01 asupra speciei "Lutra Lutra" - ROSCI0010 Bistrita Aurie

Impartirea si racordarea
planșelor
Plansa nr. 6



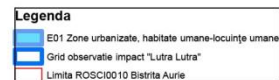
Proiecție Stereografică 19
Plan de referință Marea
Neagră ROMANIA

Harta cu încadrarea
în zona



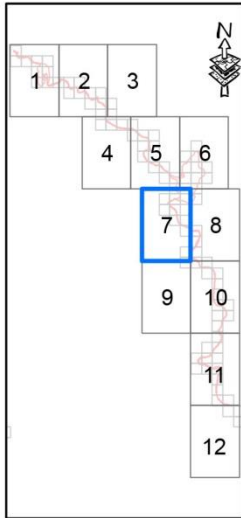
Scara: 1:15 000

0 0.1 0.2 0.4 Kilometers



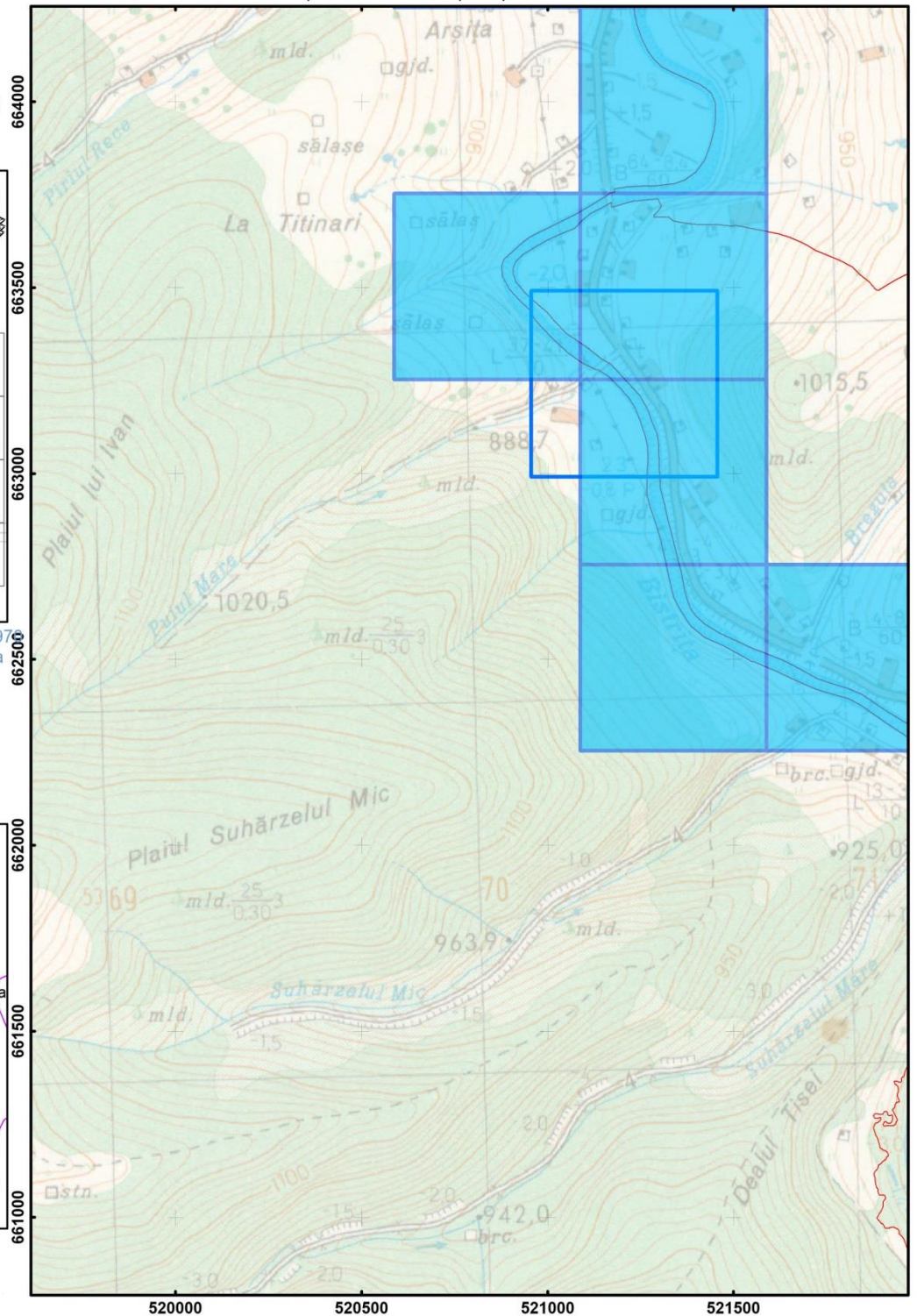
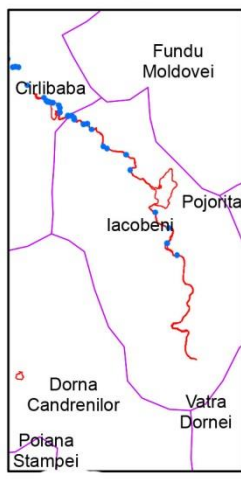
Harta de distributie a presiunii E01 asupra speciei "Lutra Lutra" - ROSCI0010 Bistrita Aurie

Impartirea si racordarea
planșelor
Plansa nr. 7

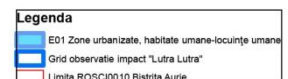



Proiectie Stereografica 1972
Plan de referinta Marea Neagra ROMANIA

Harta cu incadrarea
in zona

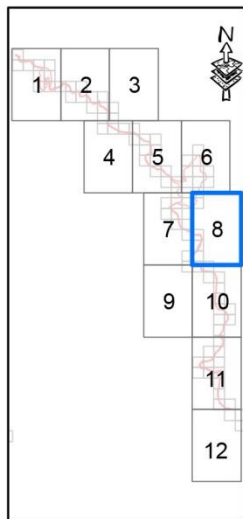


Scara: 1:15 000



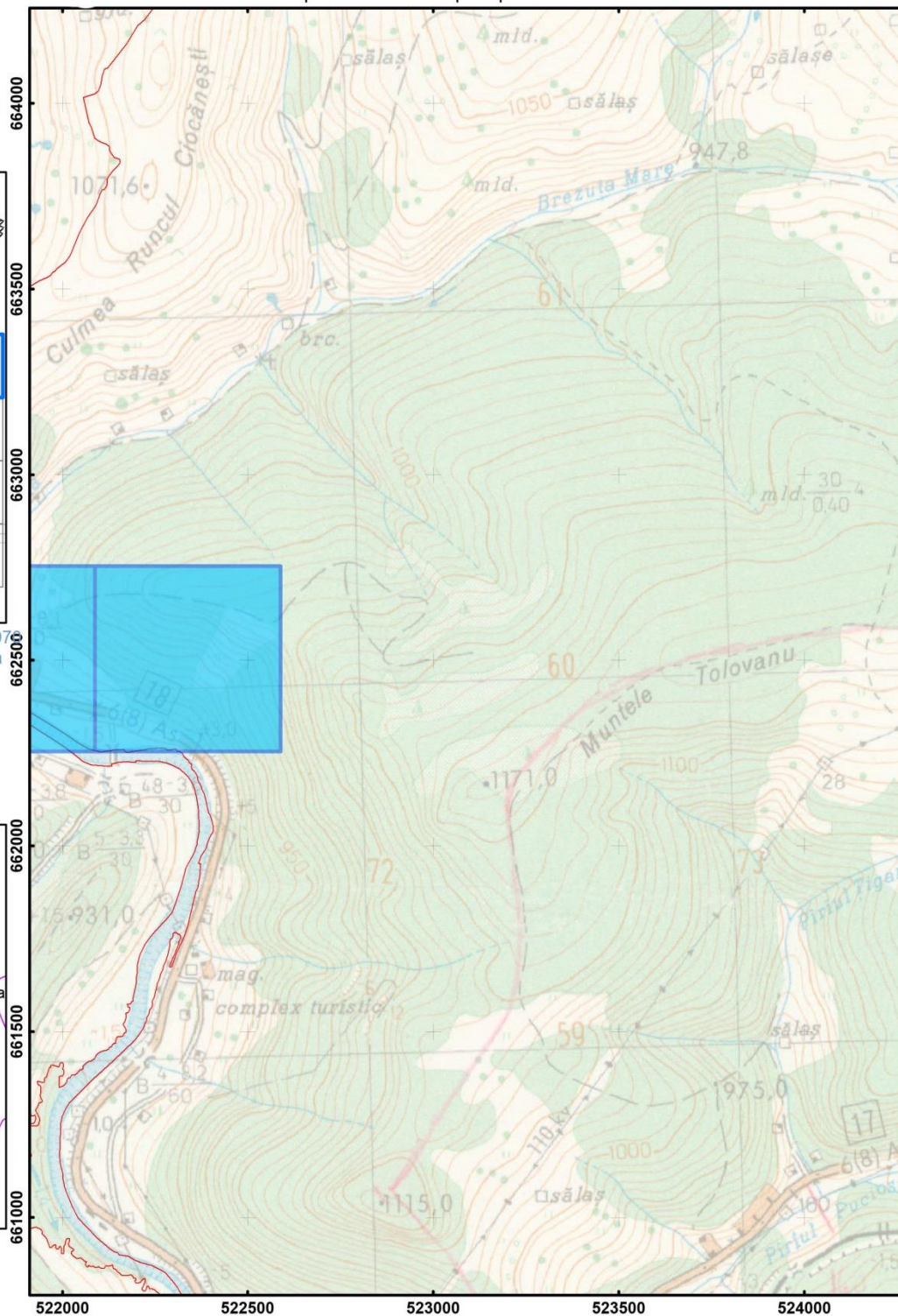
Harta de distributie a presiunii E01 asupra speciei "Lutra Lutra" - ROSCI0010 Bistrita Aurie

Impartirea si racordarea
planșelor
Plansa nr. 8




Proiectie Stereografica 1972
Plan de referinta Marea Neagra ROMANIA

Harta cu incadrarea
in zona



Scara: 1:15 000

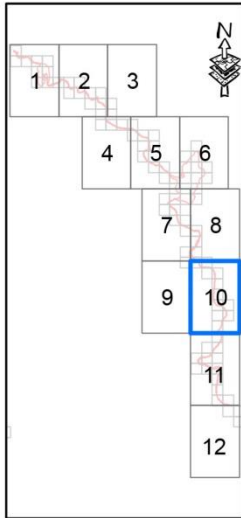


Legenda

- E01 Zone urbanizate, habitate umane-locuințe umane
- Grid observatie impact "Lutra Lutra"
- Limita ROSCI0010 Bistrita Aurie

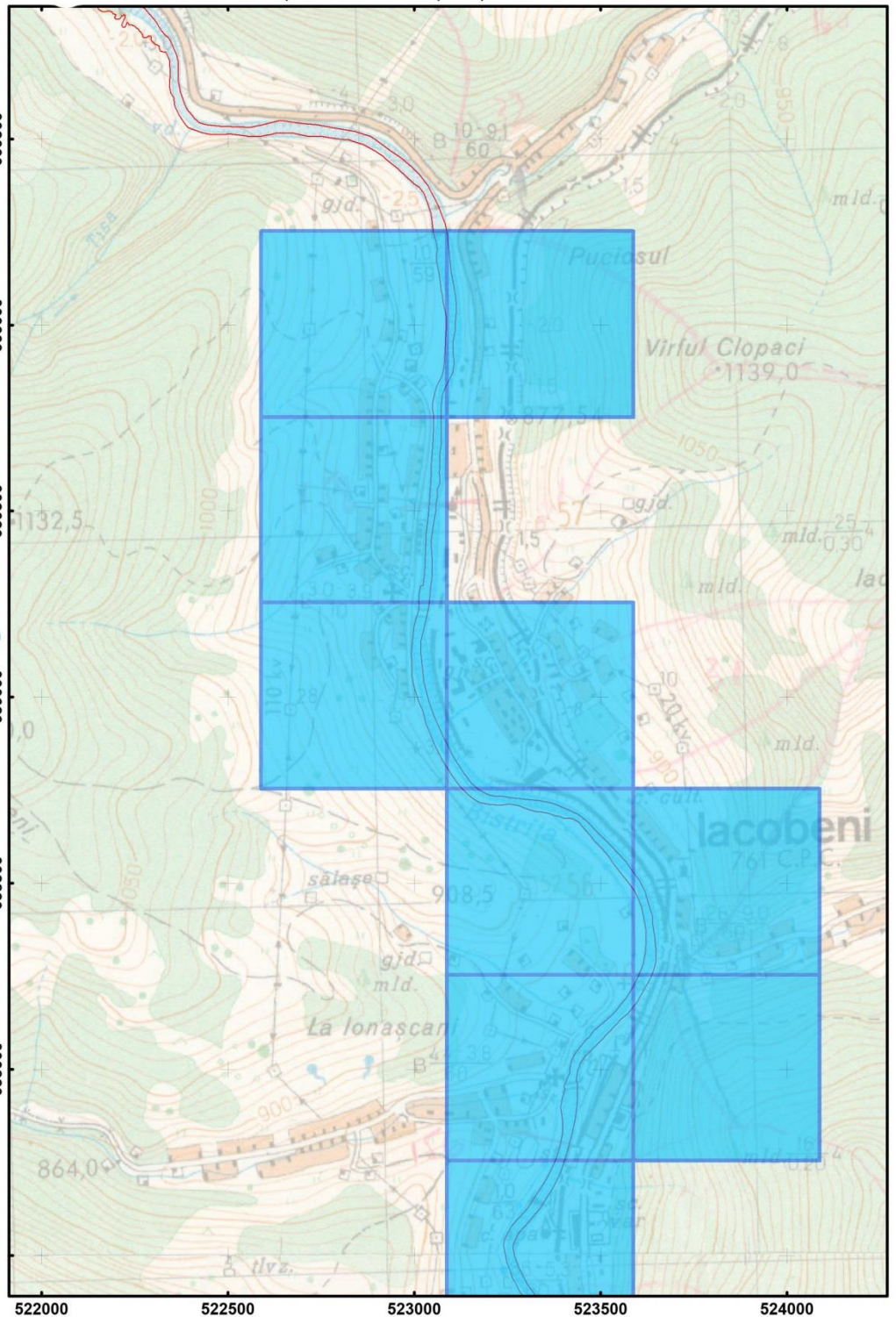
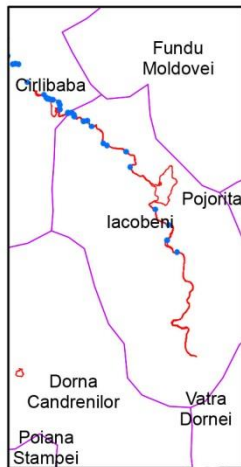
Harta de distributie a presiunii E01 asupra speciei "Lutra Lutra" - ROSCI0010 Bistrita Aurie

Impartirea si racordarea
planșelor
Plansa nr. 10


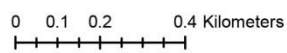


Proiectie Stereografica 1970
Plan de referinta Marea Neagra ROMANIA

Harta cu incadrarea
in zona

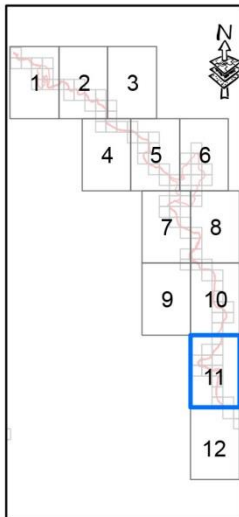


Scara: 1:15 000



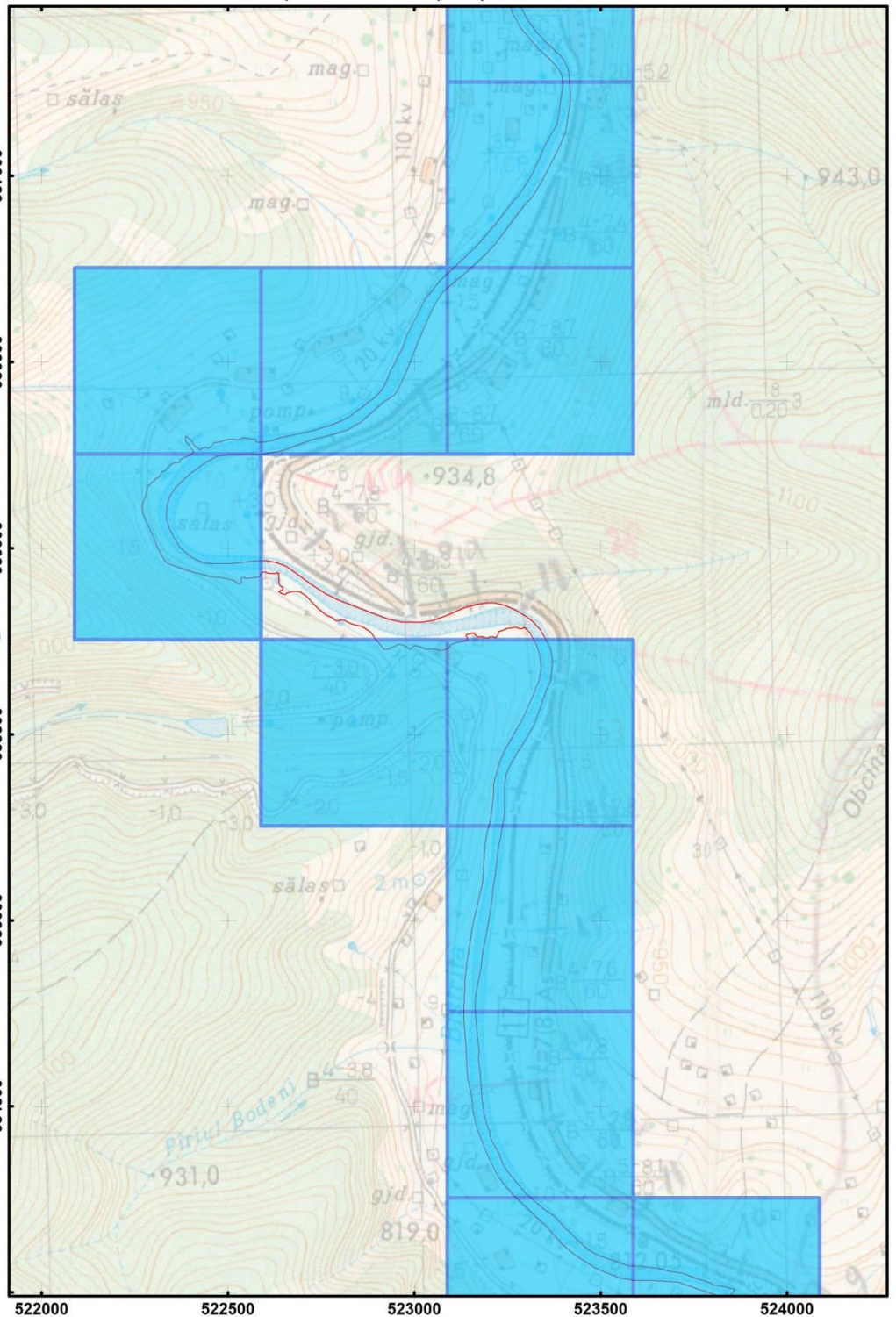
Harta de distributie a presiunii E01 asupra speciei "Lutra Lutra" - ROSCI0010 Bistrita Aurie

Impartirea si racordarea
planșelor
Plansa nr. 11

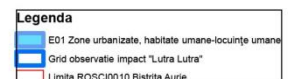



Proiectie Stereografica 1970
Plan de referinta Marea
Neagra ROMANIA

Harta cu incadrarea
in zona

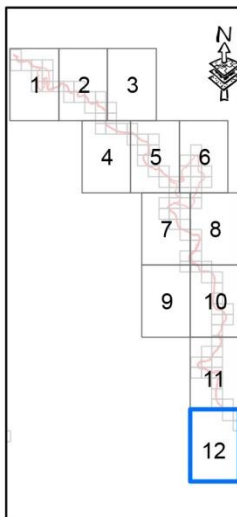


Scara: 1:15 000



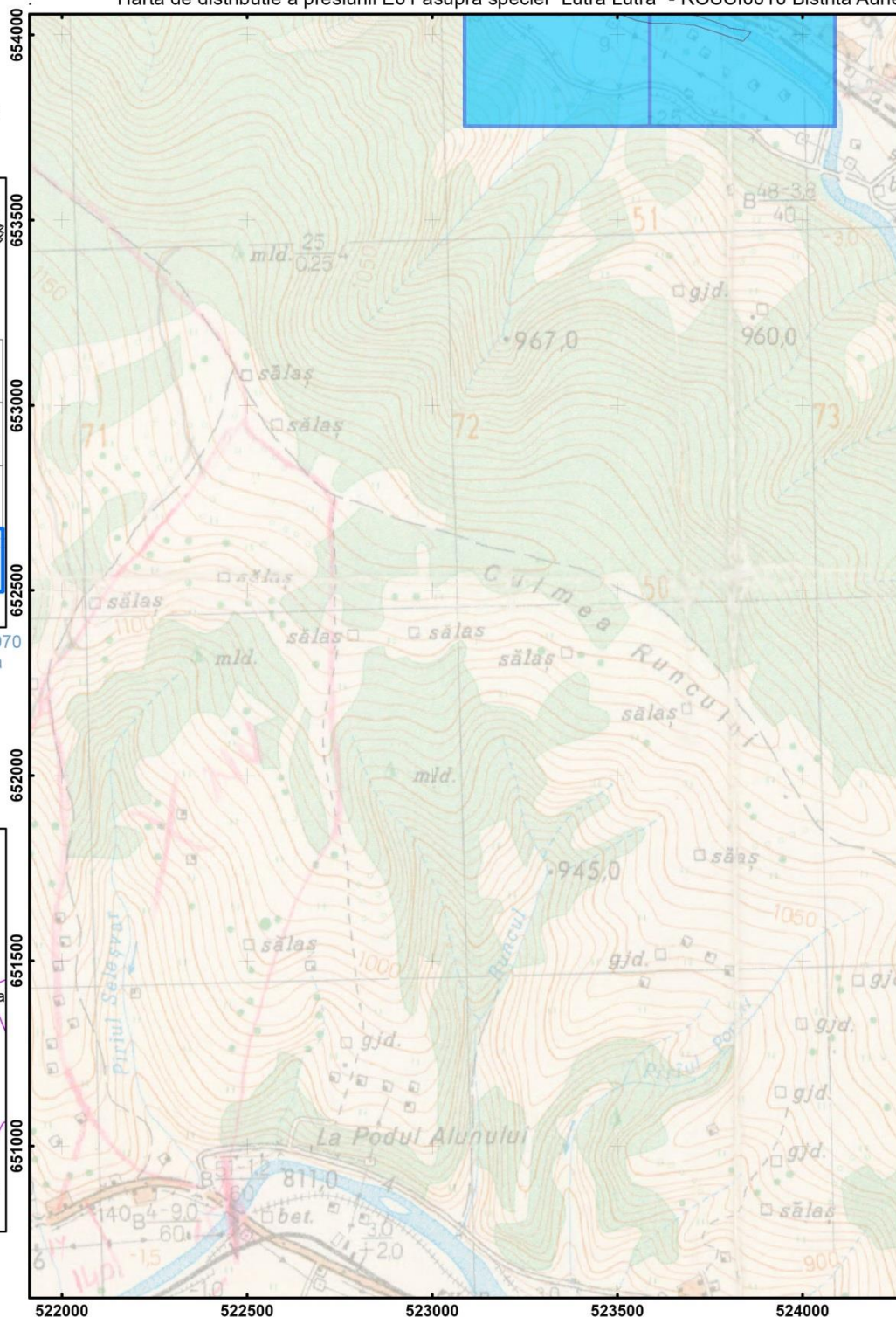
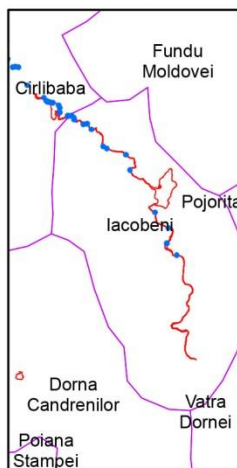
Harta de distributie a presiunii E01 asupra speciei "Lutra Lutra" - ROSCI0010 Bistrita Aurie

Impartirea si racordarea
planșelor
Plansa nr. 12




Proiectie Stereografica 1970
Plan de referinta Marea
Neagra ROMANIA

Harta cu incadrarea
in zona



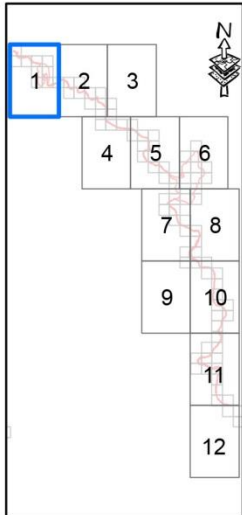
Scara: 1:15 000

0 0.1 0.2 0.4 Kilometers



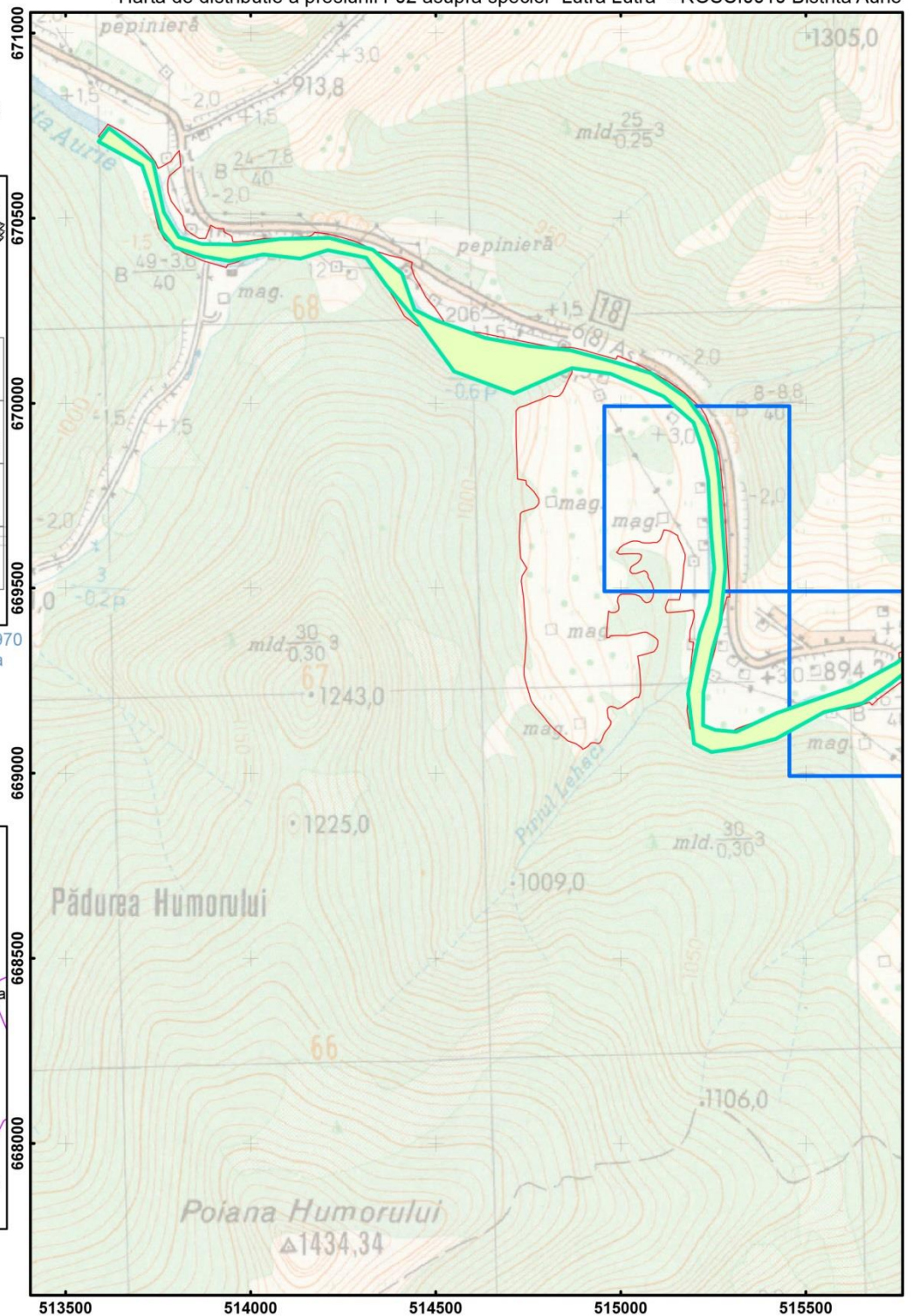
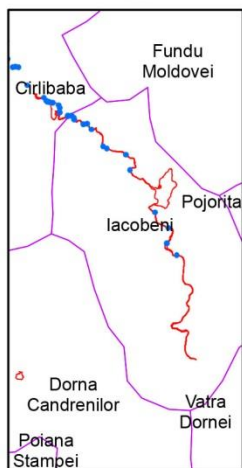
Harta de distributie a presiunii F02 asupra speciei "Lutra Lutra" - ROSCI0010 Bistrita Aurie

Impartirea si racordarea
planșelor
Plansa nr. 1

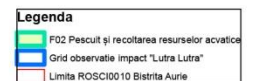



Proiectie Stereografica 1970
Plan de referinta Marea
Neagra ROMANIA

Harta cu incadrarea
in zona

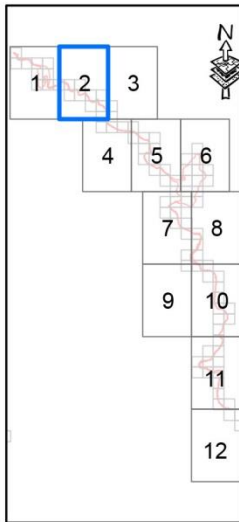


Scara: 1:15 000



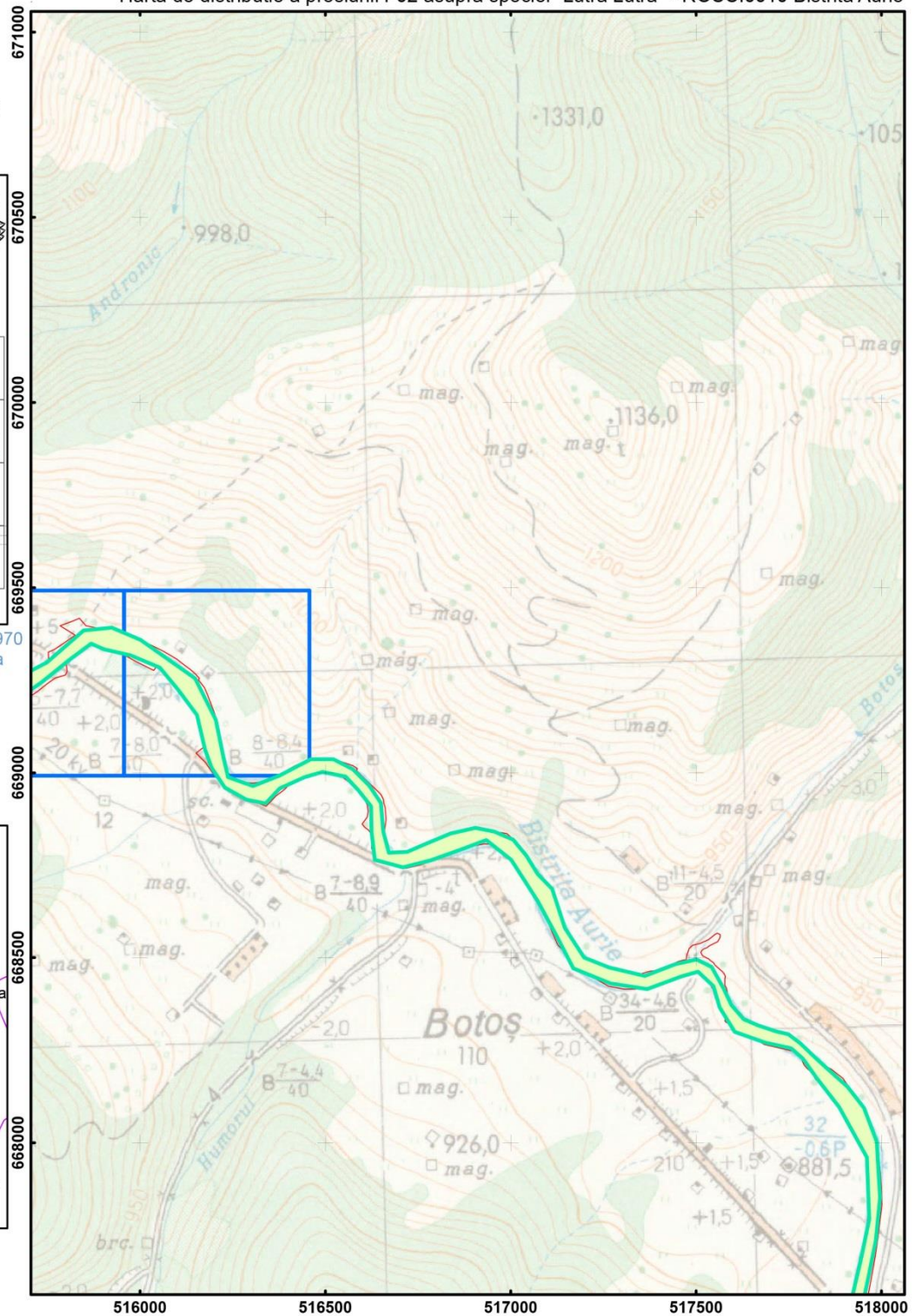
Harta de distributie a presiunii F02 asupra speciei "Lutra Lutra" - ROSCI0010 Bistrita Aurie

Impartirea si racordarea
planselor
Plansa nr. 2

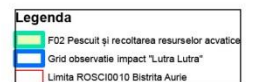
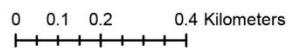


Proiectie Stereografica 1970
Plan de referinta Marea
Neagra ROMANIA

Harta cu incadrarea
in zona

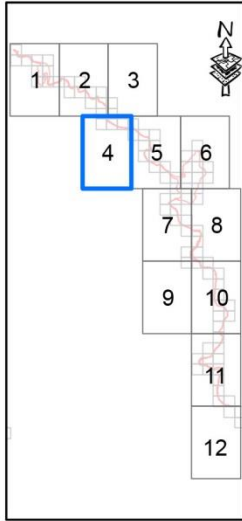


Scara: 1:15 000



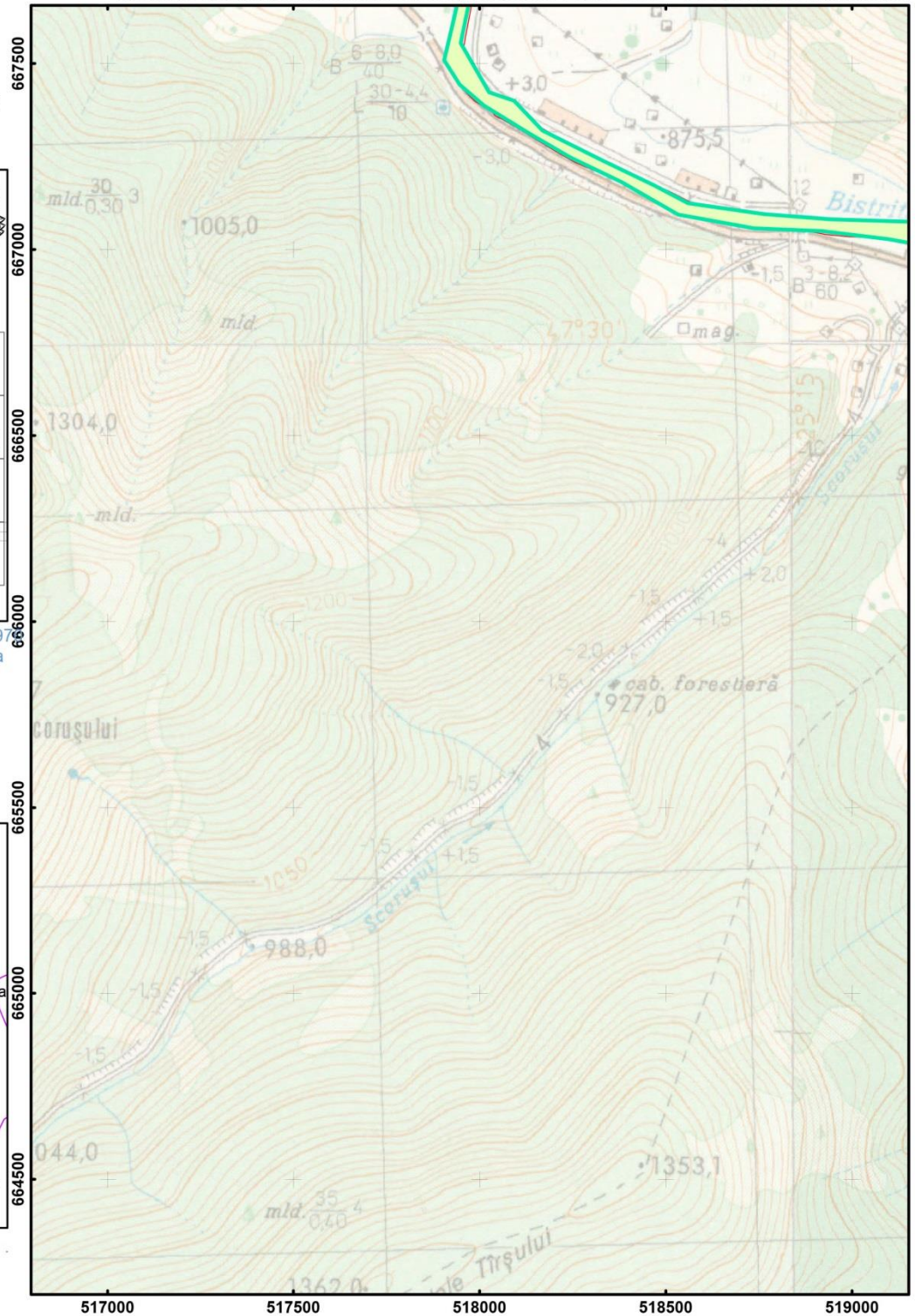
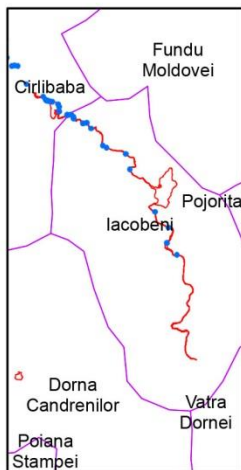
Harta de distributie a presiunii F02 asupra speciei "Lutra Lutra" - ROSCI0010 Bistrita Aurie

Impartirea si racordarea
planselor
Plansa nr. 4

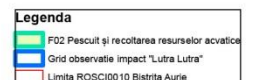
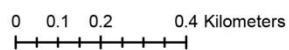


Proiectie Stereografica 1972
Plan de referinta Marea Neagra ROMANIA

Harta cu incadrarea
in zona

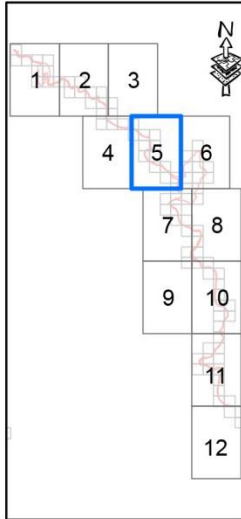


Scara: 1:15 000



Harta de distributie a presiunii F02 asupra speciei "Lutra Lutra" - ROSCI0010 Bistrita Aurie

Impartirea si racordarea
planșelor
Plansa nr. 5

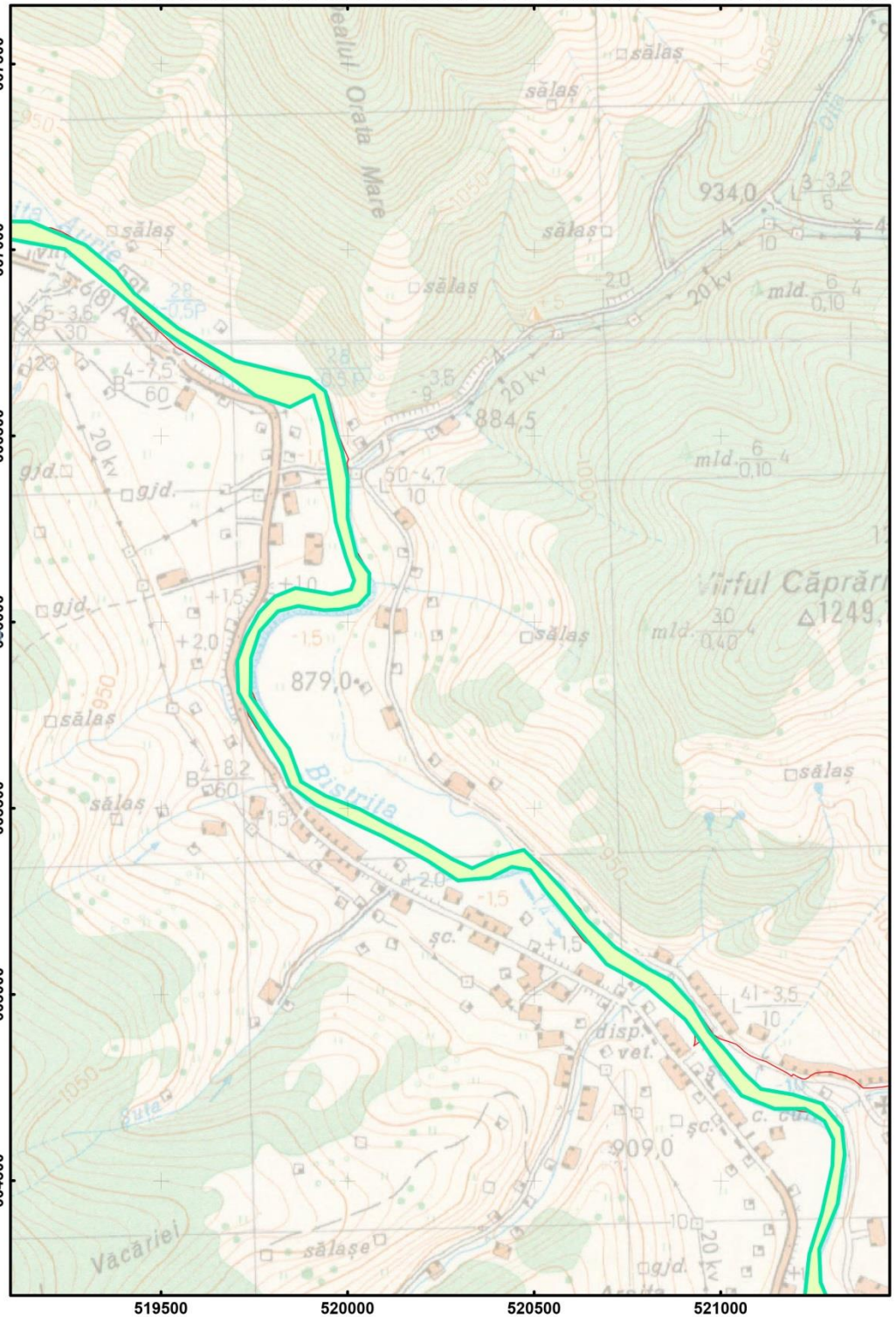


Proiectie Stereografica 1972
Plan de referinta Marea Neagra ROMANIA

Harta cu incadrarea
in zona

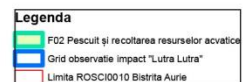


S



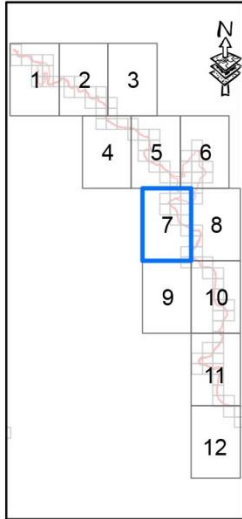
Scara: 1:15 000

0 0.1 0.2 0.4 Kilometers



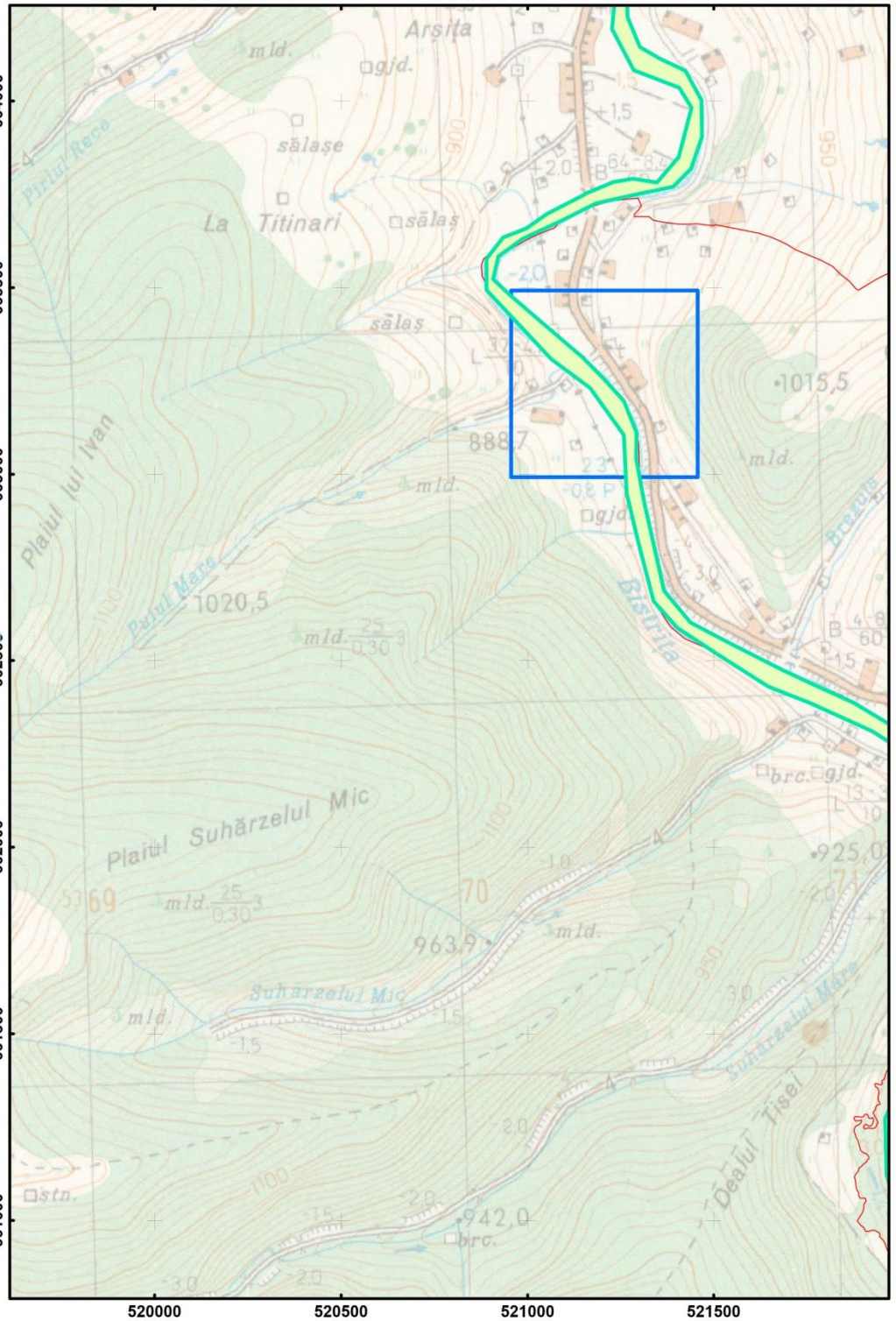
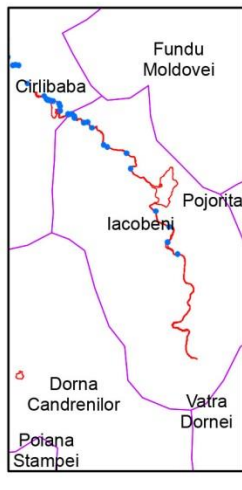
- Harta de distributie a presiunii F02 asupra speciei "Lutra Lutra" - ROSCI0010 Bistrita Aurie

Impartirea si racordarea
planșelor
Plansa nr. 7



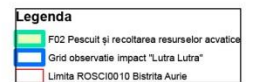
Proiectie Stereografica 1972
Plan de referinta Marea
Neagra ROMANIA

Harta cu incadrarea
in zona



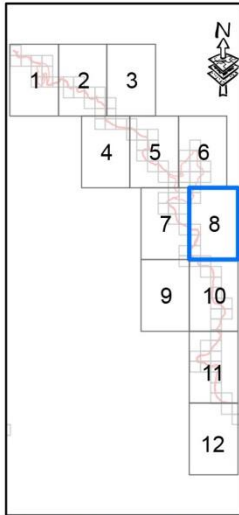
Scara: 1:15 000

0 0.1 0.2 0.4 Kilometers



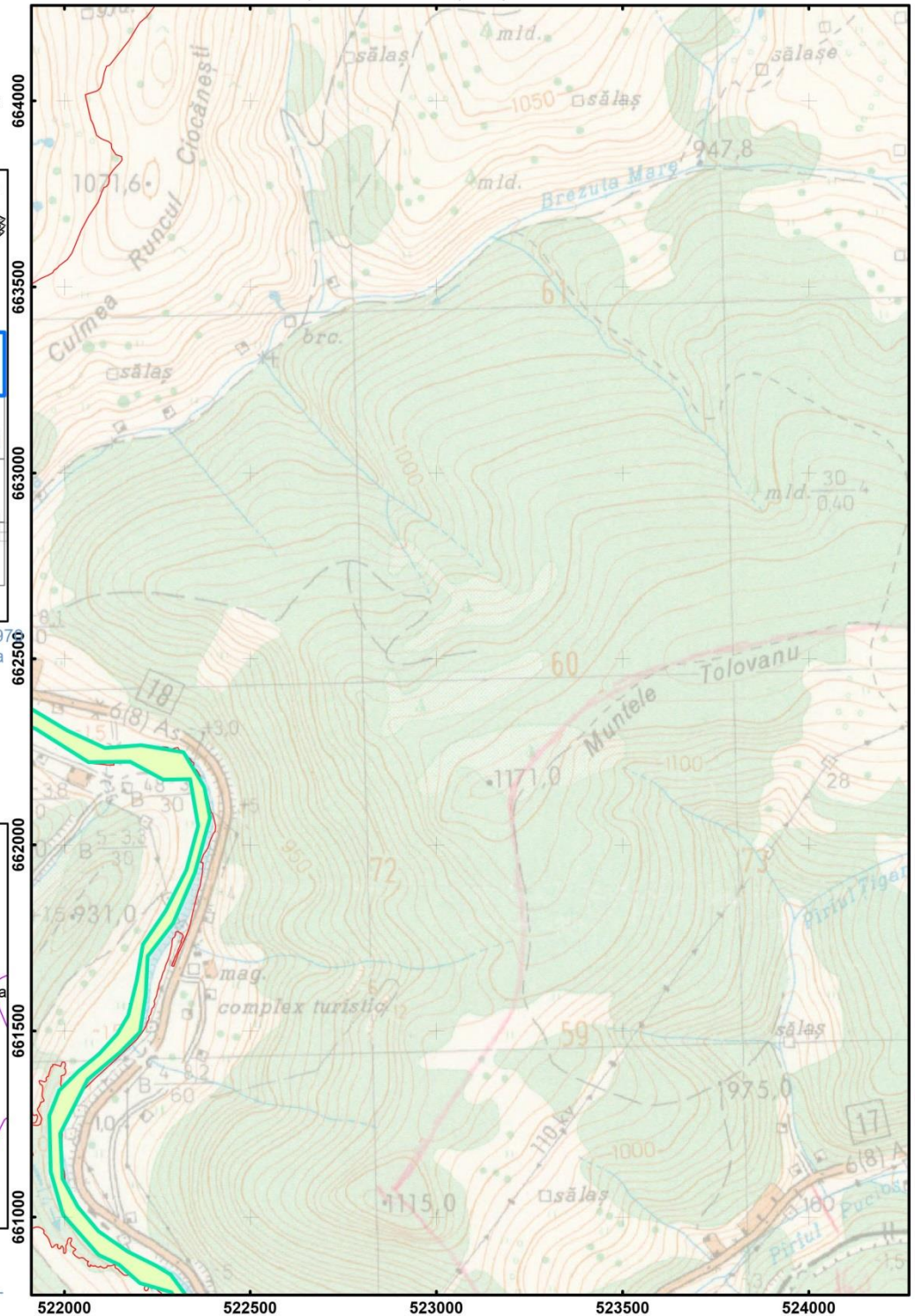
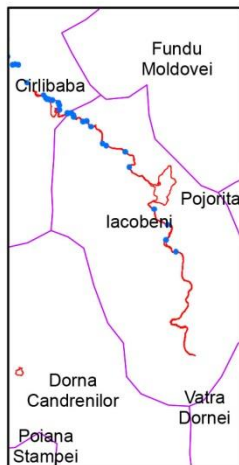
Harta de distributie a presiunii F02 asupra speciei "Lutra Lutra" - ROSCI0010 Bistrita Aurie

Impartirea si racordarea
planșelor
Plansa nr. 8


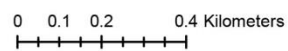


Proiectie Stereografica 1972
Plan de referinta Marea
Neagra ROMANIA

Harta cu incadrarea
in zona

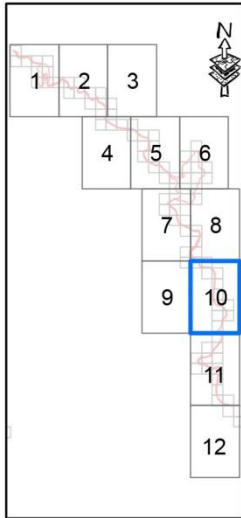


Scara: 1:15 000



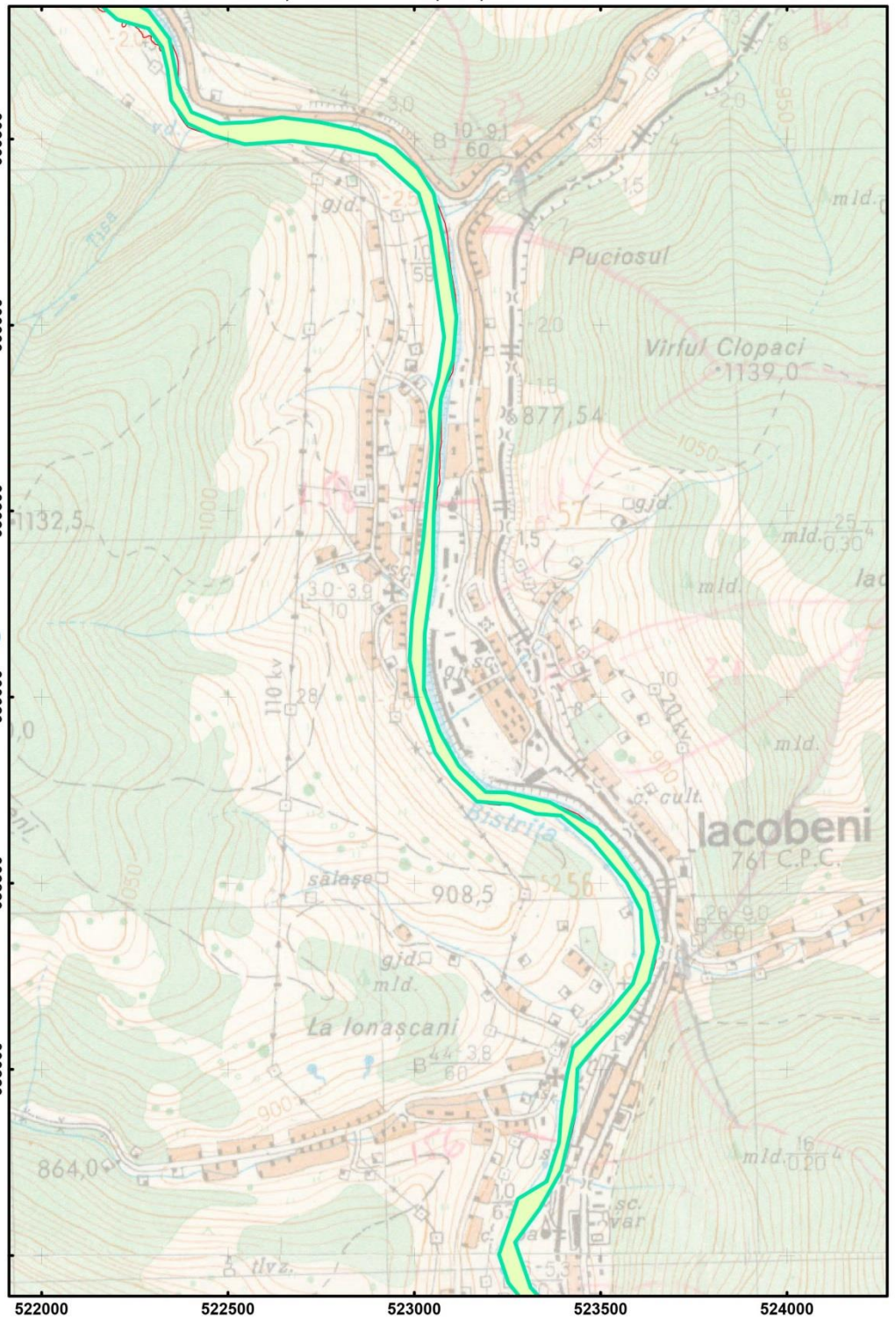
Harta de distributie a presiunii F02 asupra speciei "Lutra Lutra" - ROSCI0010 Bistrita Aurie

Impartirea si racordarea
planșelor
Plansa nr. 10

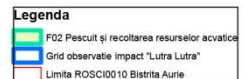
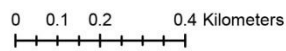


Proiectie Stereografica 1970
Plan de referinta Marea Neagra ROMANIA

Harta cu incadrarea
in zona

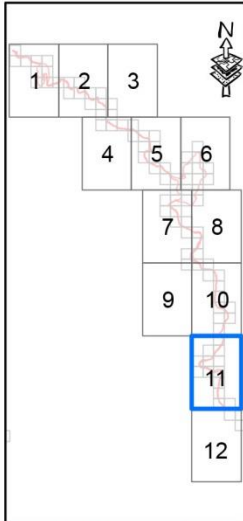


Scara: 1:15 000



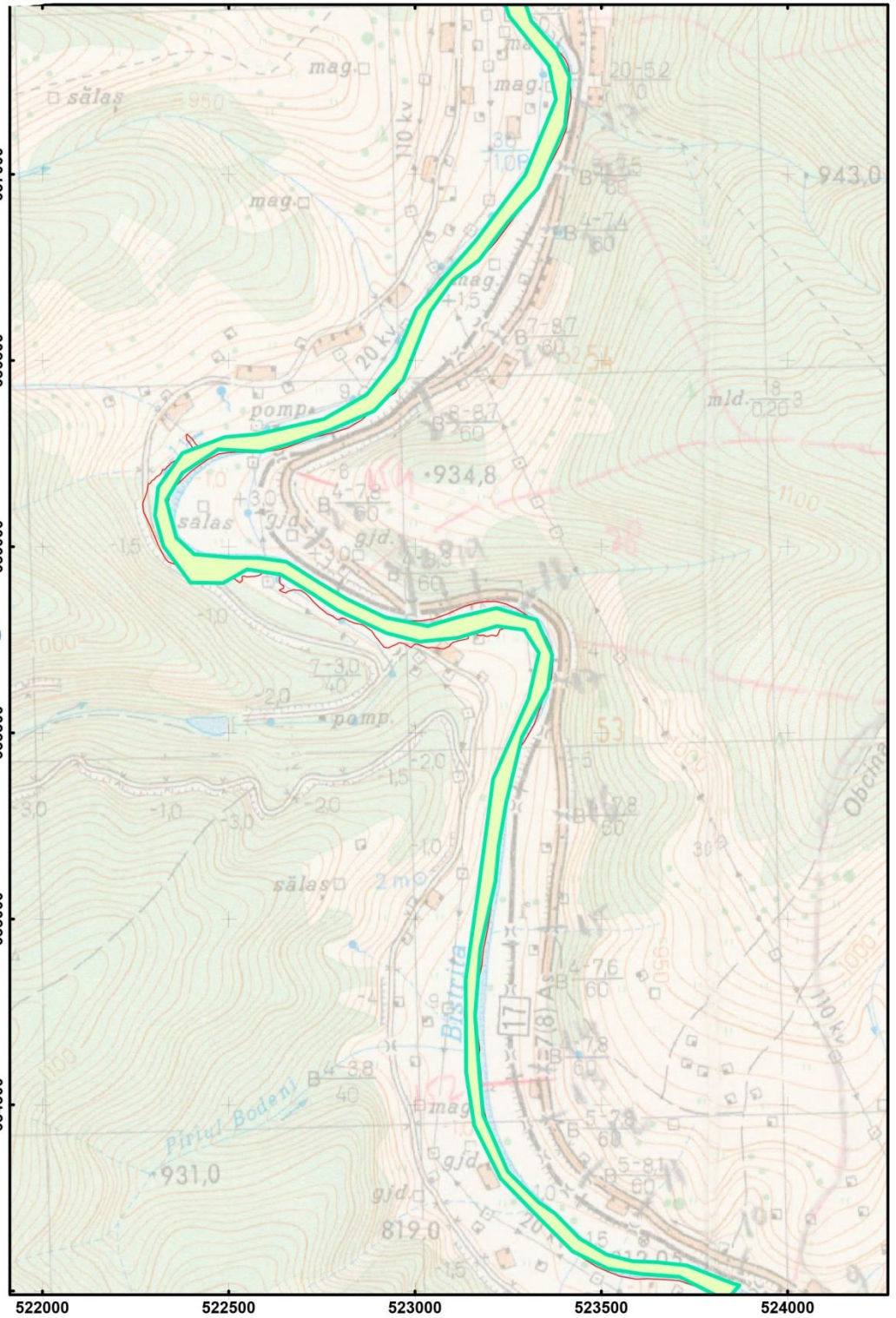
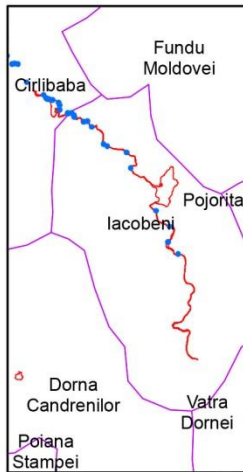
- Harta de distributie a presiunii F02 asupra speciei "Lutra Lutra" - ROSCI0010 Bistrita Aurie

Impartirea si racordarea
planșelor
Plansa nr. 11



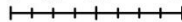
Proiectie Stereografica 1970
Plan de referinta Marea
Neagra ROMANIA

Harta cu incadrarea
in zona



Scara: 1:15 000

0 0.1 0.2 0.4 Kilometers

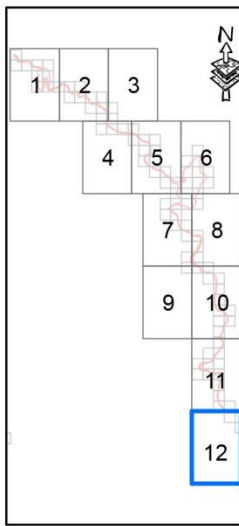


Legenda

- █ F02 Pescuit și recoltarea resurselor acvatice
- █ Grid observatie impact "Lutra Lutra"
- █ Limita ROSCI0010 Bistrita Aurie

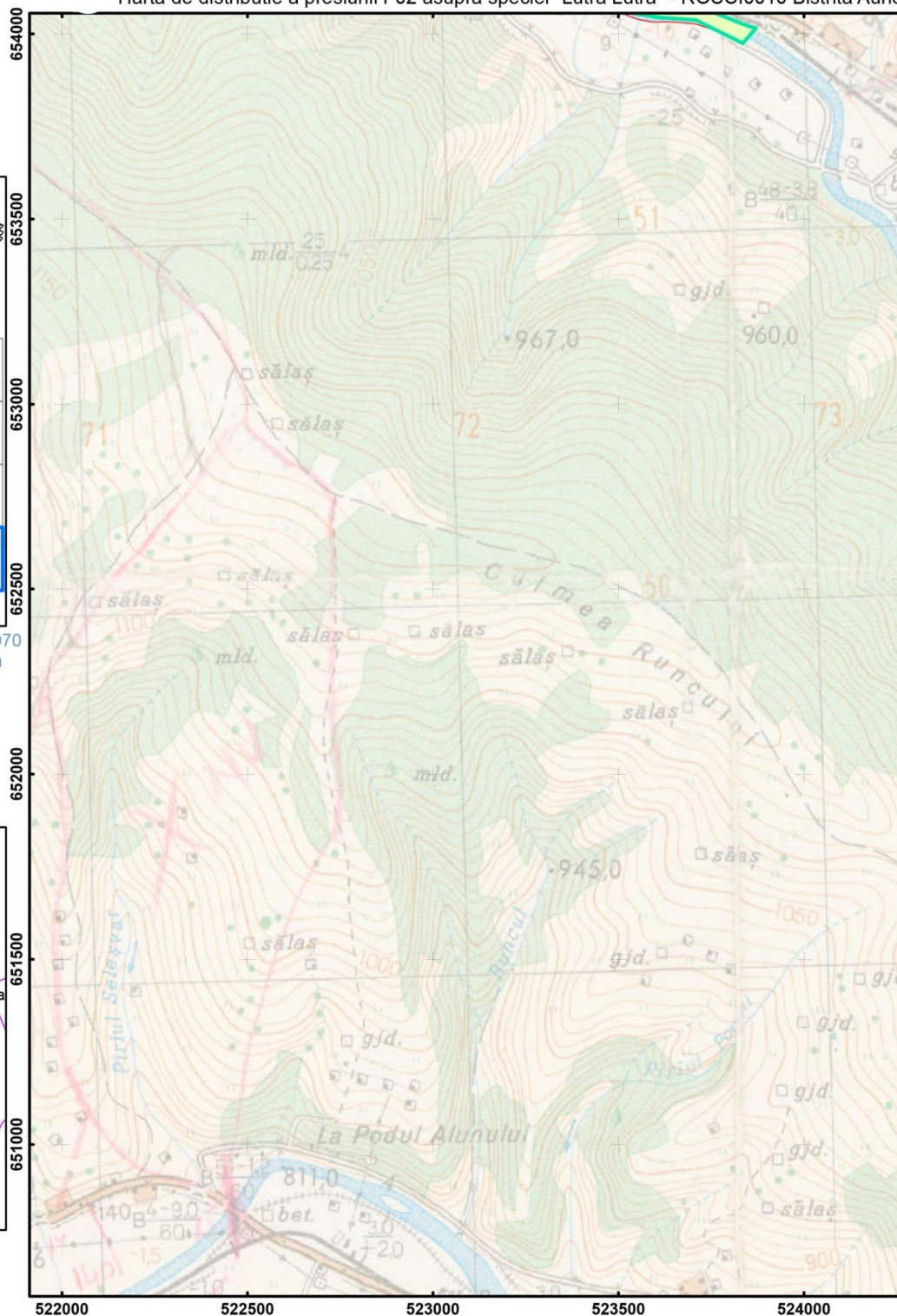
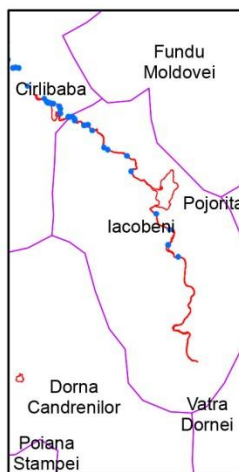
Harta de distributie a presiunii F02 asupra speciei "Lutra Lutra" - ROSCI0010 Bistrita Aurie

Impartirea si racordarea
planșelor
Plansa nr. 12



Proiecție Stereografică 1970
Plan de referință Marea
Neagră ROMANIA

Harta cu încadrarea
în zona



Scara: 1:15 000

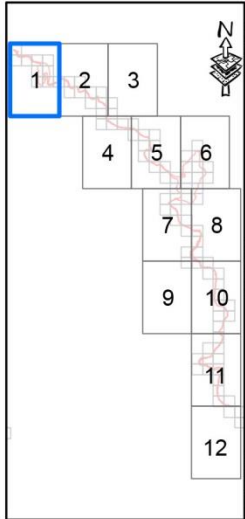
0 0,1 0,2 0,4 Kilometers

Legenda

- F02 Pescuit și recoltarea resurselor acvatice
- Grid observație impact "Lutra Lutra"
- Limita ROSCI0010 Bistrita Aurie

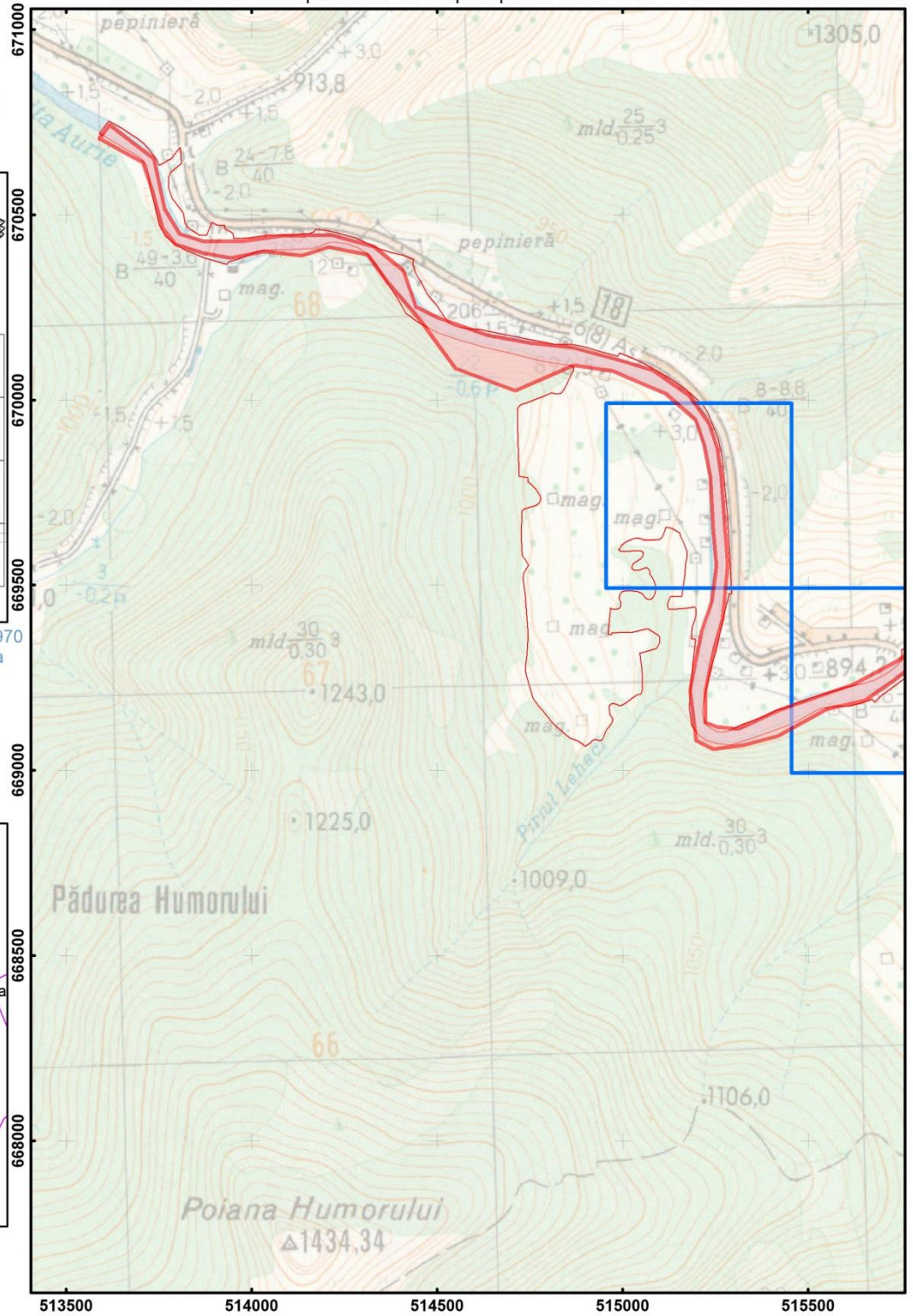
Harta de distributie a presiunii F03 asupra speciei "Lutra Lutra" - ROSCI0010 Bistrita Aurie

Impartirea si racordarea
planșelor
Plansa nr. 1

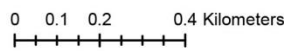


Proiectie Stereografica 1970
Plan de referinta Marea
Neagra ROMANIA

Harta cu incadrarea
in zona



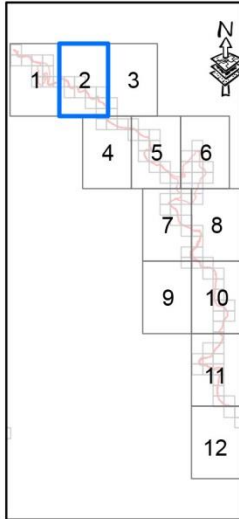
Scara: 1:15 000



Legenda	
■	F03 Vânătoarea și colectarea animalelor sălbatice - terestre
■	Grid observatie impact "Lutra Lutra"
—	Limite ROSCI0010 Bistrita Aurie

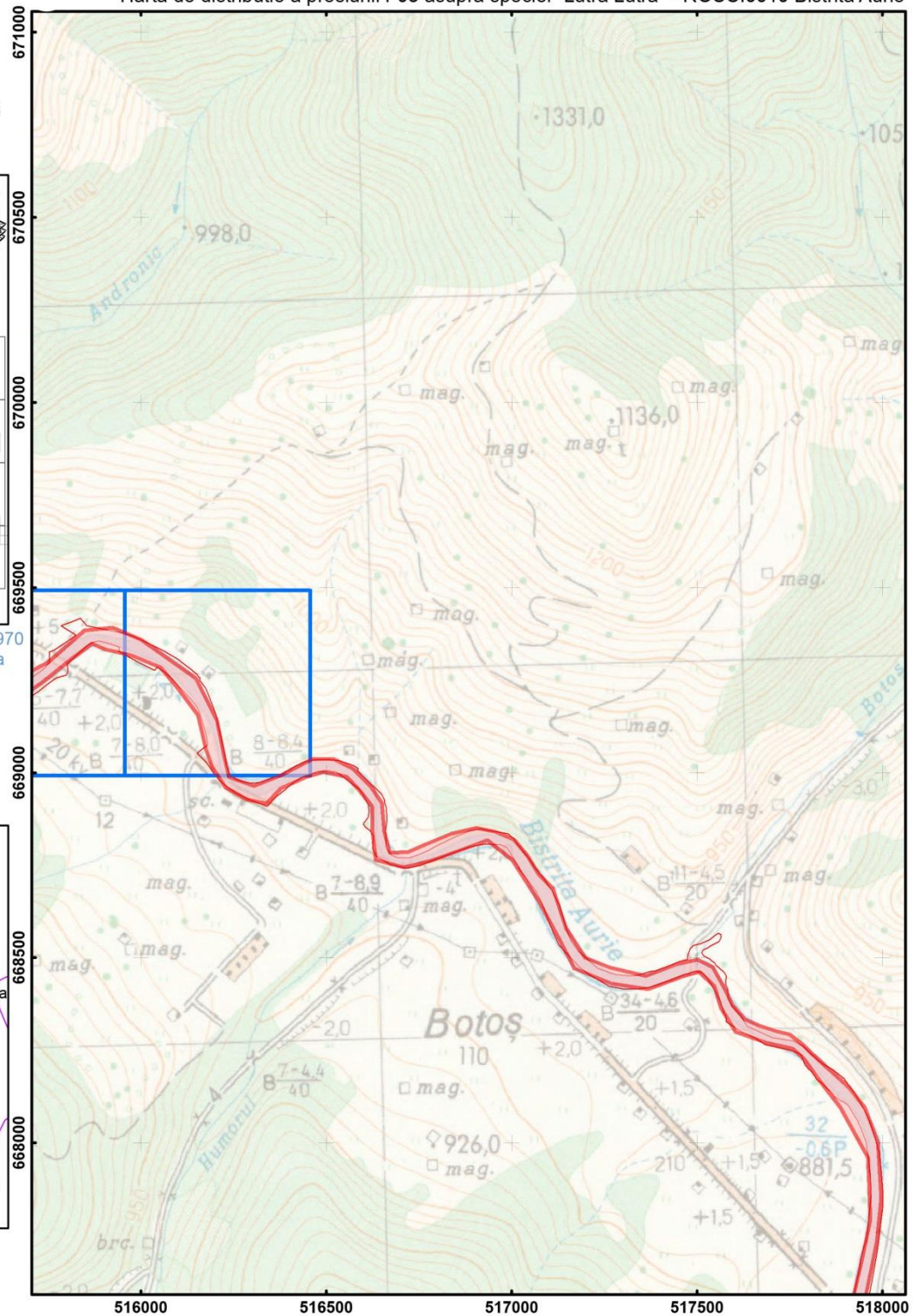
Harta de distributie a presiunii F03 asupra speciei "Lutra Lutra" - ROSCI0010 Bistrita Aurie

Impartirea si racordarea
planselor
Plansa nr. 2

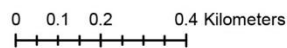


Proiectie Stereografica 1970
Plan de referinta Marea
Neagra ROMANIA

Harta cu incadrarea
in zona



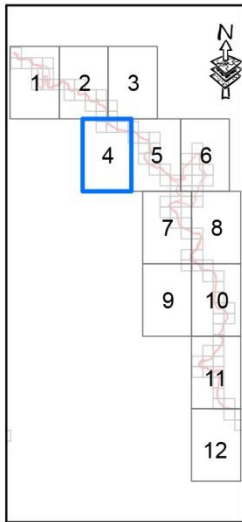
Scara: 1:15 000



Legenda	
█	F03 Vânătoarea și colectarea animalelor sălbatice - terestre
█	Grid observatie Impact "Lutra Lutra"
█	Limita ROSCI0010 Bistrita Aurie

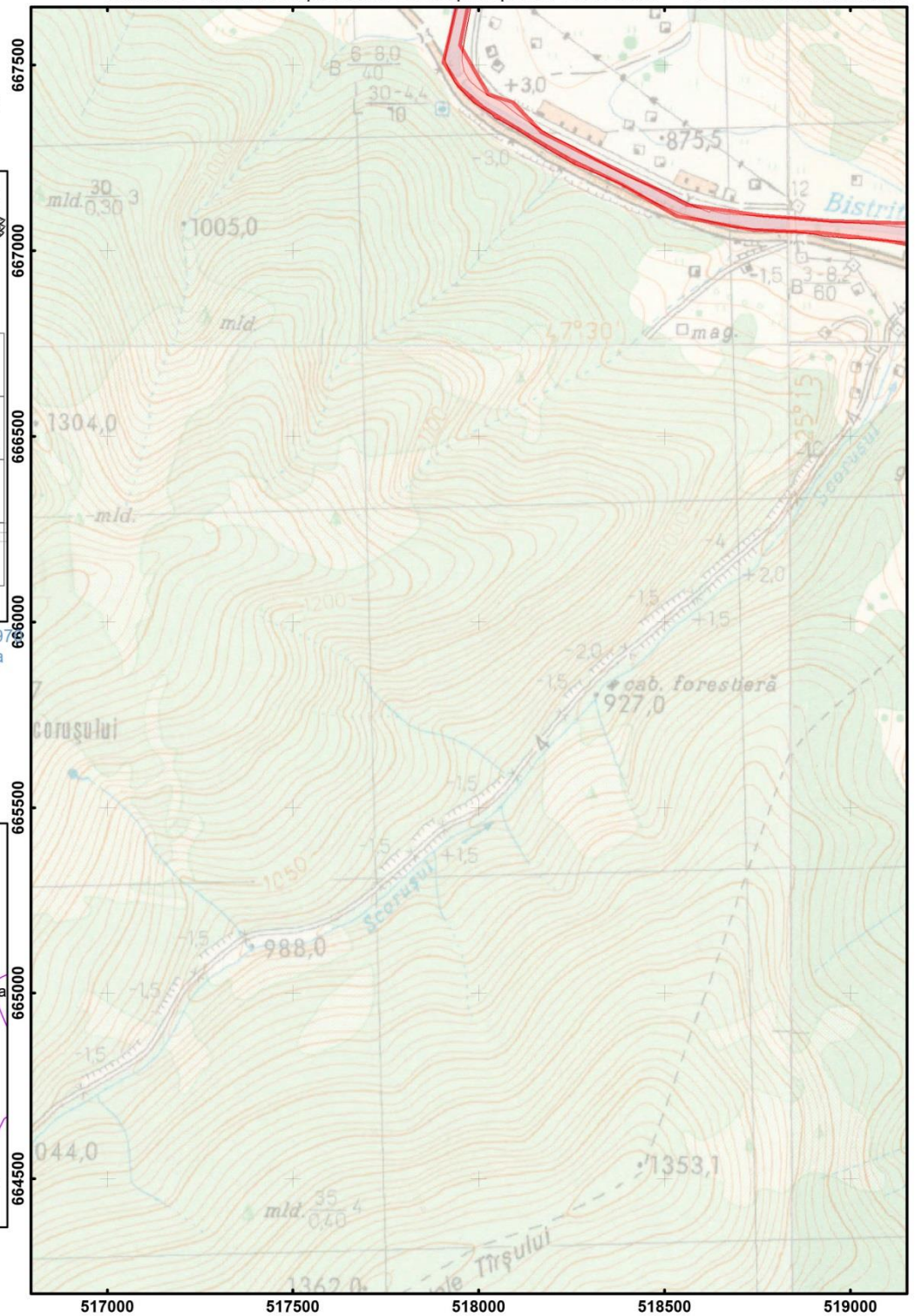
Harta de distributie a presiunii F03 asupra speciei "Lutra Lutra" - ROSCI0010 Bistrita Aurie

Impartirea si racordarea
planselor
Plansa nr. 4


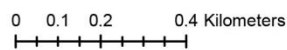


Proiectie Stereografica 1972
Plan de referinta Marea Neagra ROMANIA

Harta cu incadrarea
in zona

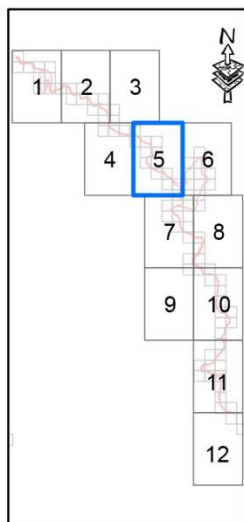


Scara: 1:15 000



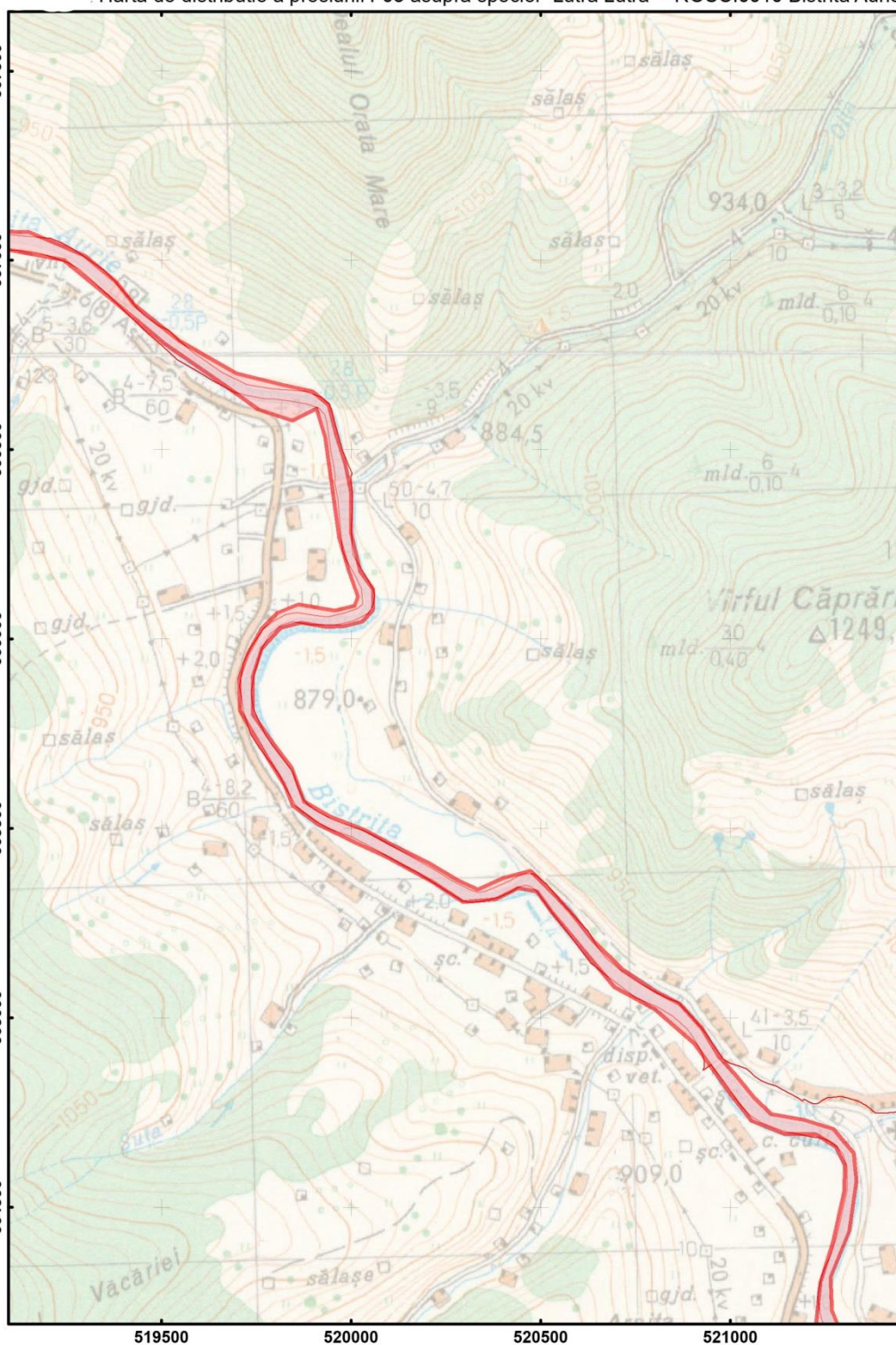
Harta de distributie a presiunii F03 asupra speciei "Lutra Lutra" - ROSCI0010 Bistrita Aurie

Impartirea si racordarea
planselor
Plansa nr. 5

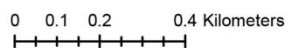


Proiectie Stereografica 1972
Plan de referinta Marea Neagra ROMANIA

Harta cu incadrarea
in zona



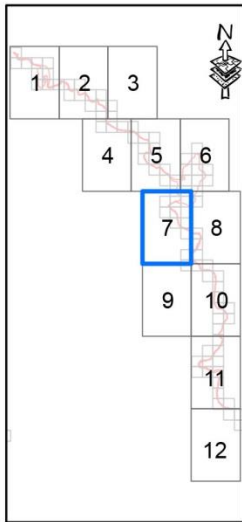
Scara: 1:15 000



Legenda	
■	F03 Vânătoarea și colectarea animalelor sălbatice - terestre
■	Grid observatie impact "Lutra Lutra"
—	Limita ROSCI0010 Bistrita Aurie

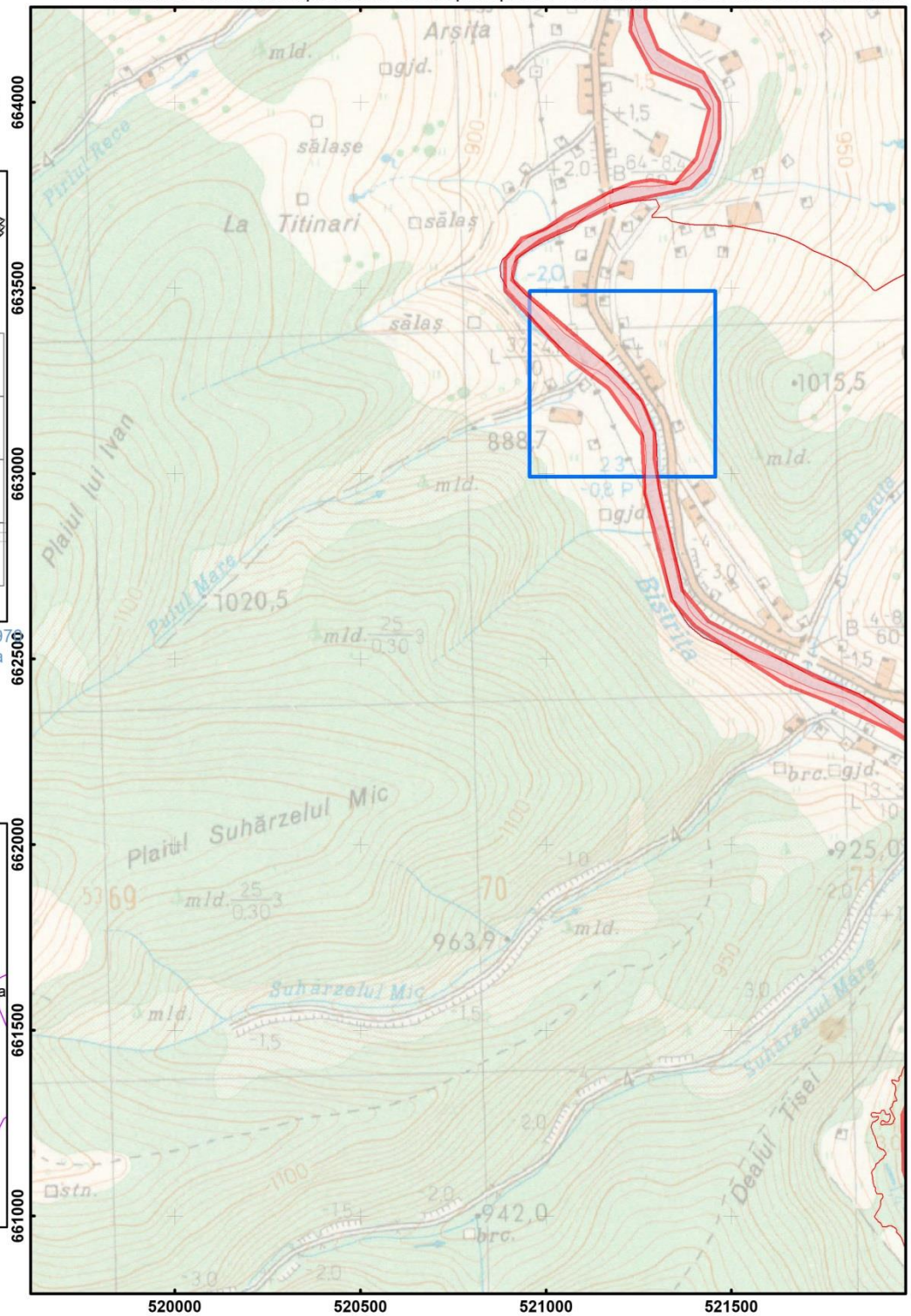
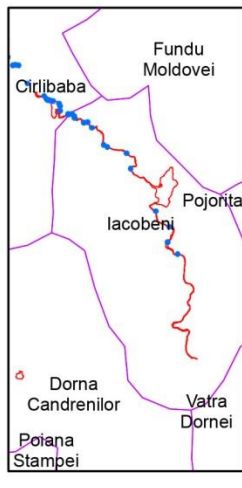
Harta de distributie a presiunii F03 asupra speciei "Lutra Lutra" - ROSCI0010 Bistrita Aurie

Impartirea si racordarea
planșelor
Plansa nr. 7


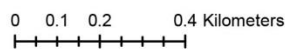


Proiectie Stereografica 1972
Plan de referinta Marea
Neagra ROMANIA

Harta cu incadrarea
in zona

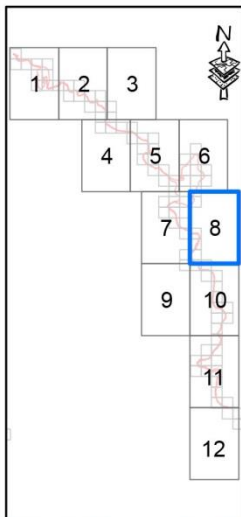


Scara: 1:15 000



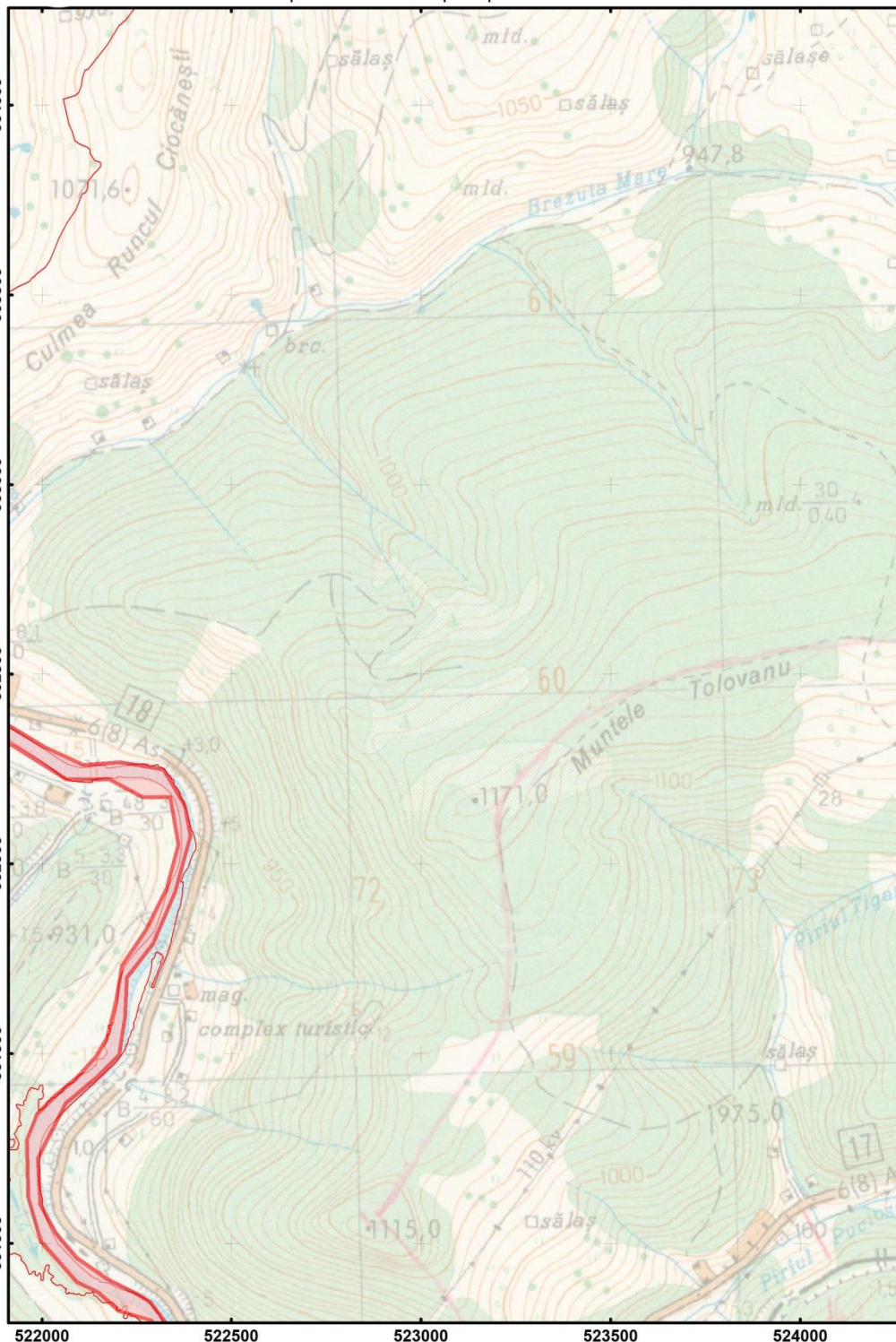
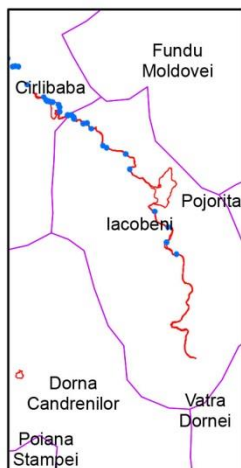
- Harta de distributie a presiunii F03 asupra speciei "Lutra Lutra" - ROSCI0010 Bistrita Aurie

Impartirea si racordarea
planșelor
Plansa nr. 8

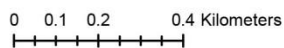


Proiectie Stereografica 1972
Plan de referinta Marea Neagra ROMANIA

Harta cu incadrarea
in zona



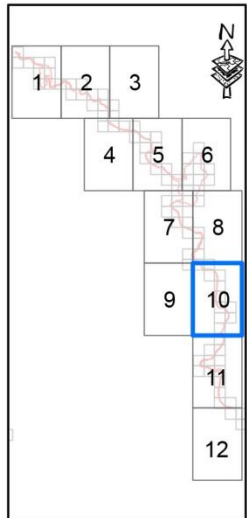
Scara: 1:15 000



Legenda	
	F03 Vanatoarea și colectarea animalelor sălbatice - terestre
	Grid observatie impact "Lutra Lutra"
	Limita ROSCI0010 Bistrita Aurie

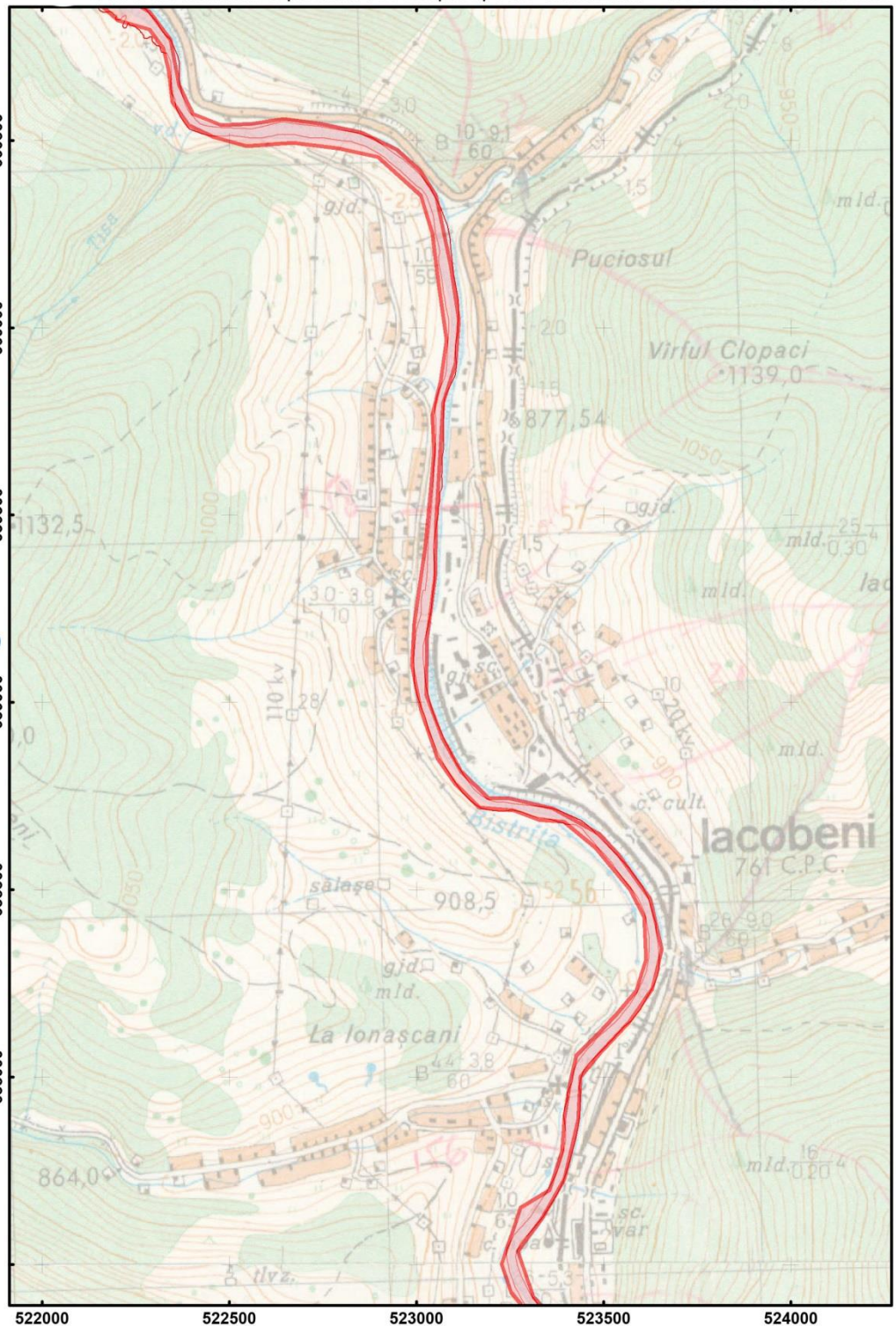
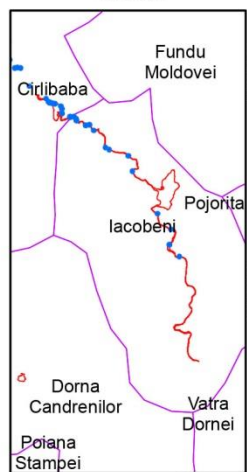
Harta de distributie a presiunii F03 asupra speciei "Lutra Lutra" - ROSCI0010 Bistrita Aurie

Impartirea si racordarea
planșelor
Plansa nr. 10

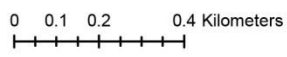


Proiectie Stereografica 1970
Plan de referinta Marea
Neagra ROMANIA

Harta cu incadrarea
in zona



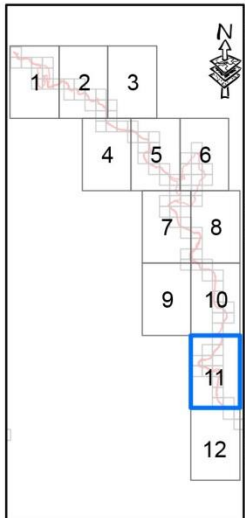
Scara: 1:15 000



Legenda	
	F03 Vânătoarea și colectarea animalelor sălbatice - terestre
	Grid observatie Impact "Lutra Lutra"
	Limita ROSCI0010 Bistrita Aurie

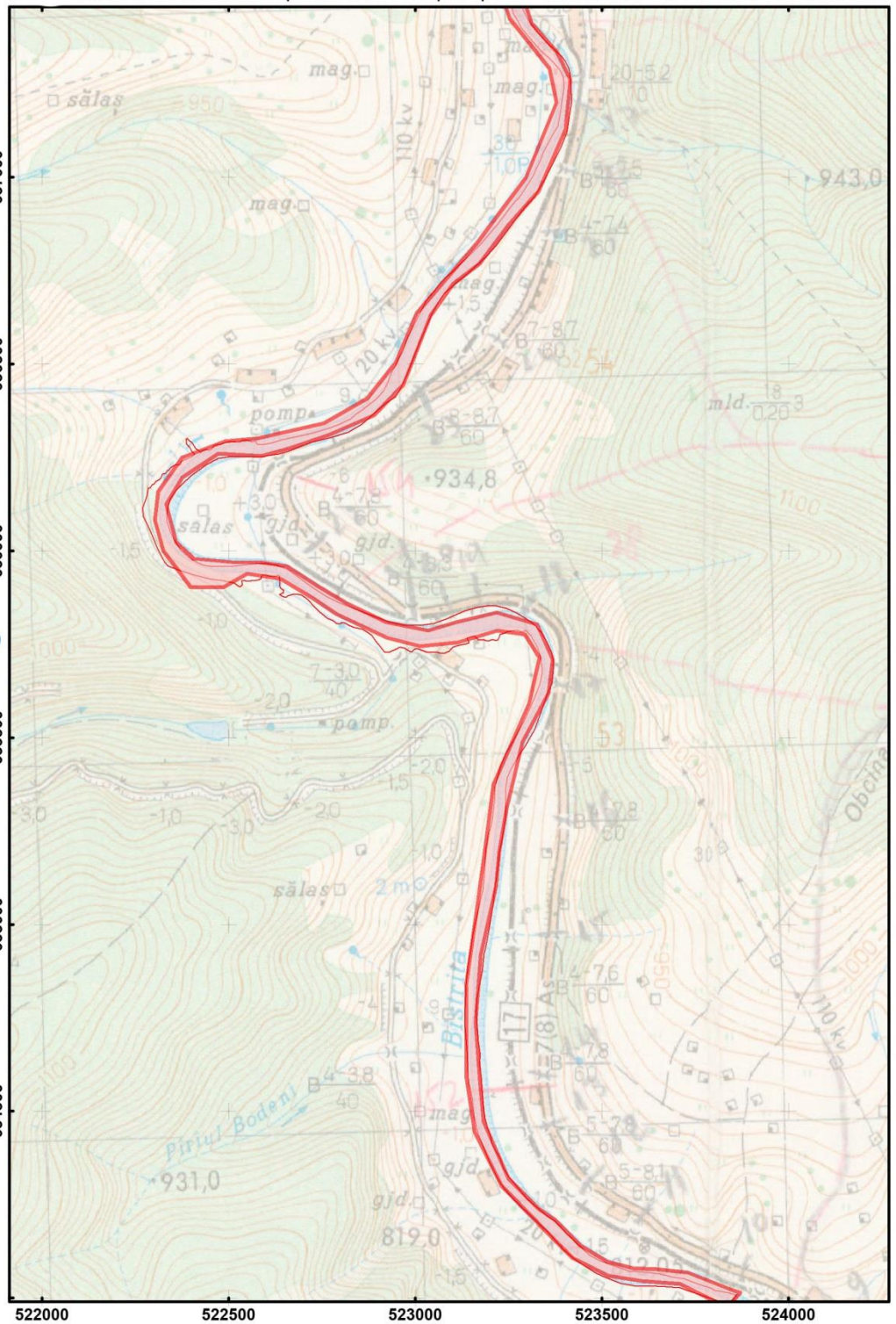
Harta de distributie a presiunii F03 asupra speciei "Lutra Lutra" - ROSCI0010 Bistrita Aurie

Impartirea si racordarea
planșelor
Plansa nr. 11


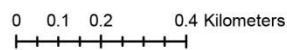


Proiectie Stereografica 1970
Plan de referinta Marea
Neagra ROMANIA

Harta cu incadrarea
in zona

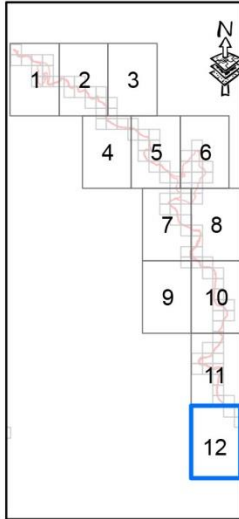


Scara: 1:15 000



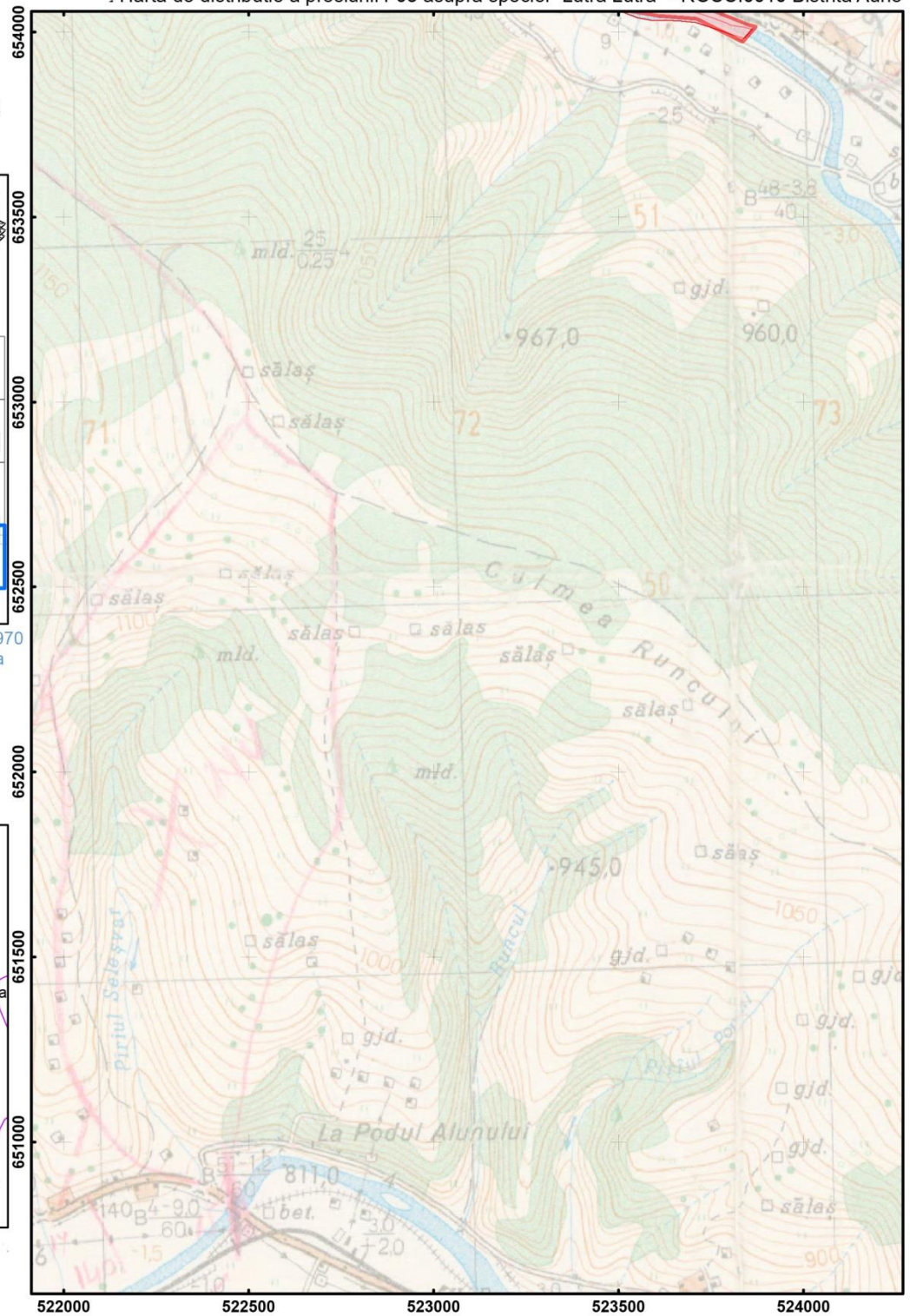
Harta de distributie a presiunii F03 asupra speciei "Lutra Lutra" - ROSCI0010 Bistrita Aurie

Impartirea si racordarea
planșelor
Plansa nr. 12




Proiectie Stereografica 1970
Plan de referinta Marea
Neagra ROMANIA

Harta cu incadrarea
in zona



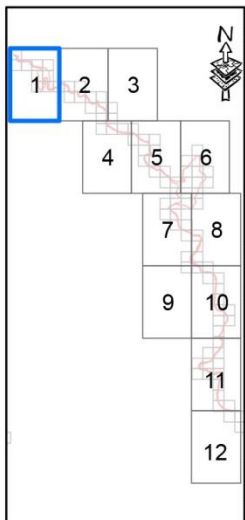
Scara: 1:15 000

0 0.1 0.2 0.4 Kilometers



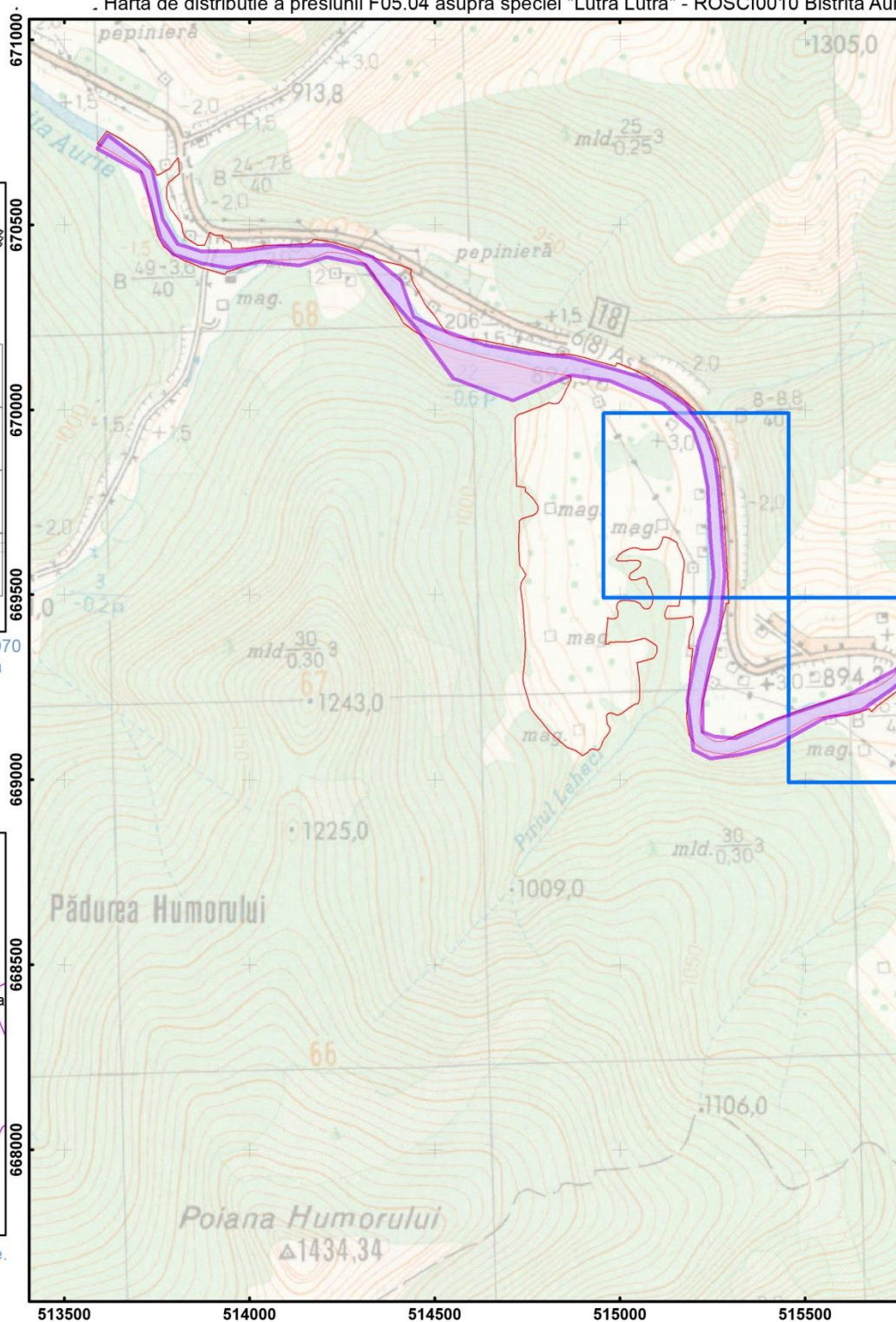
Harta de distributie a presiunii F05.04 asupra speciei "Lutra Lutra" - ROSCI0010 Bistrita Aurie

Impartirea si racordarea
planselor
Plansa nr. 1

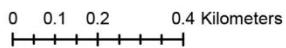


Proiectie Stereografica 1970
Plan de referinta Marea
Neagra ROMANIA

Harta cu incadrarea
in zona



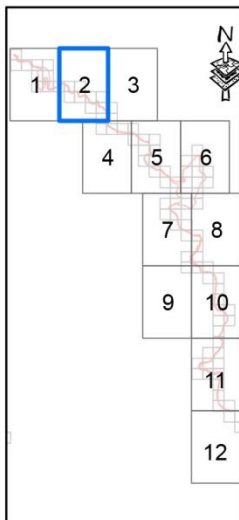
Scara: 1:15 000



Legenda	
	F05.04 Braconaj
	Grid observatie impact "Lutra Lutra"
	Limita ROSCI0010 Bistrita Aurie

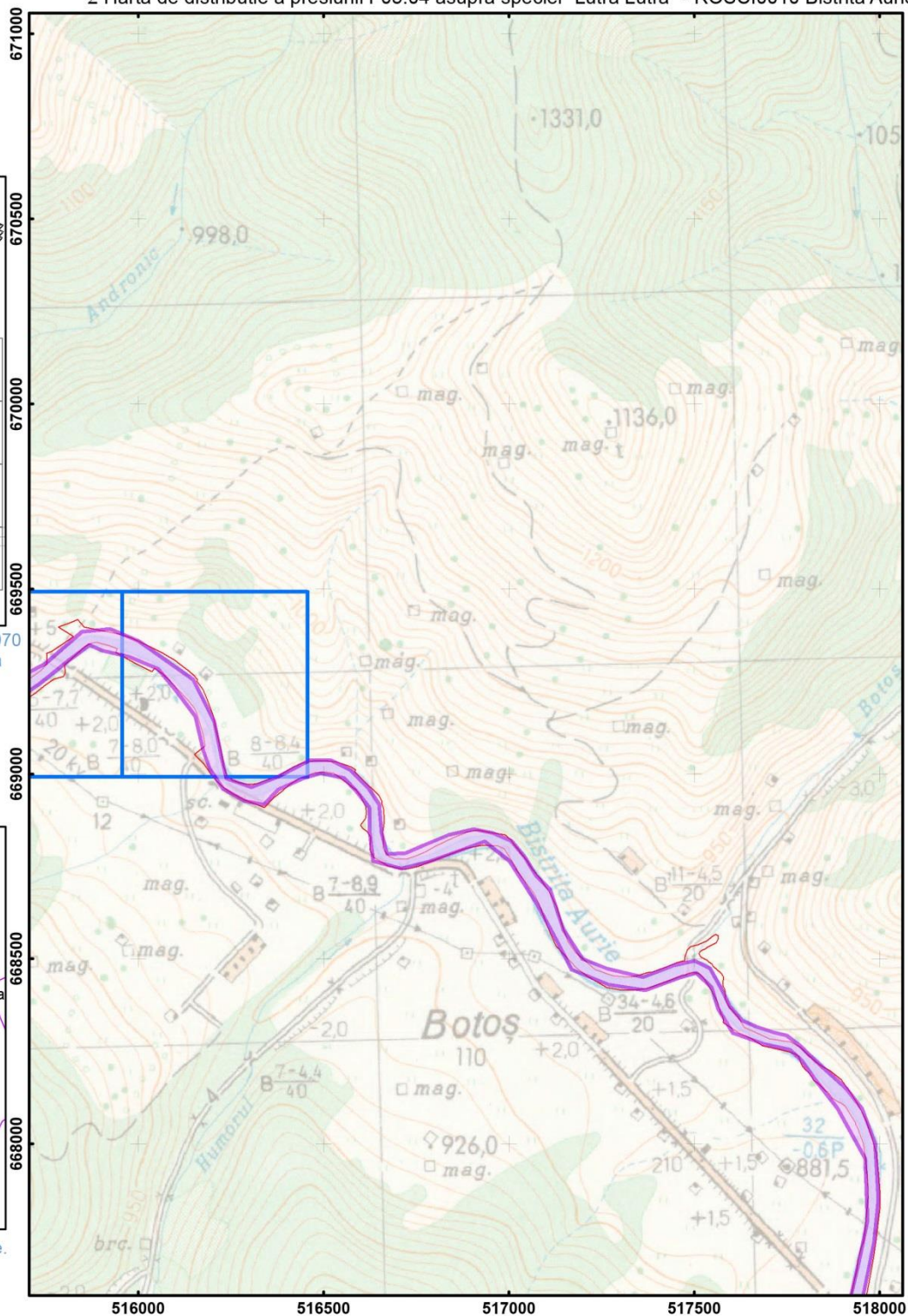
△ Harta de distributie a presiunii F05.04 asupra speciei "Lutra Lutra" - ROSCI0010 Bistrita Aurie

Impartirea si racordarea
planselor
Plansa nr. 2

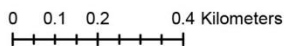


Proiectie Stereografica 1970
Plan de referinta Marea
Neagra ROMANIA

Harta cu incadrarea
in zona



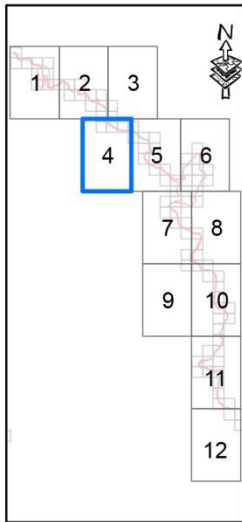
Scara: 1:15 000



Legenda	
	F05.04 Braconaj
	Grid observatie impact "Lutra Lutra"
	Limita ROSCI0010 Bistrita Aurie

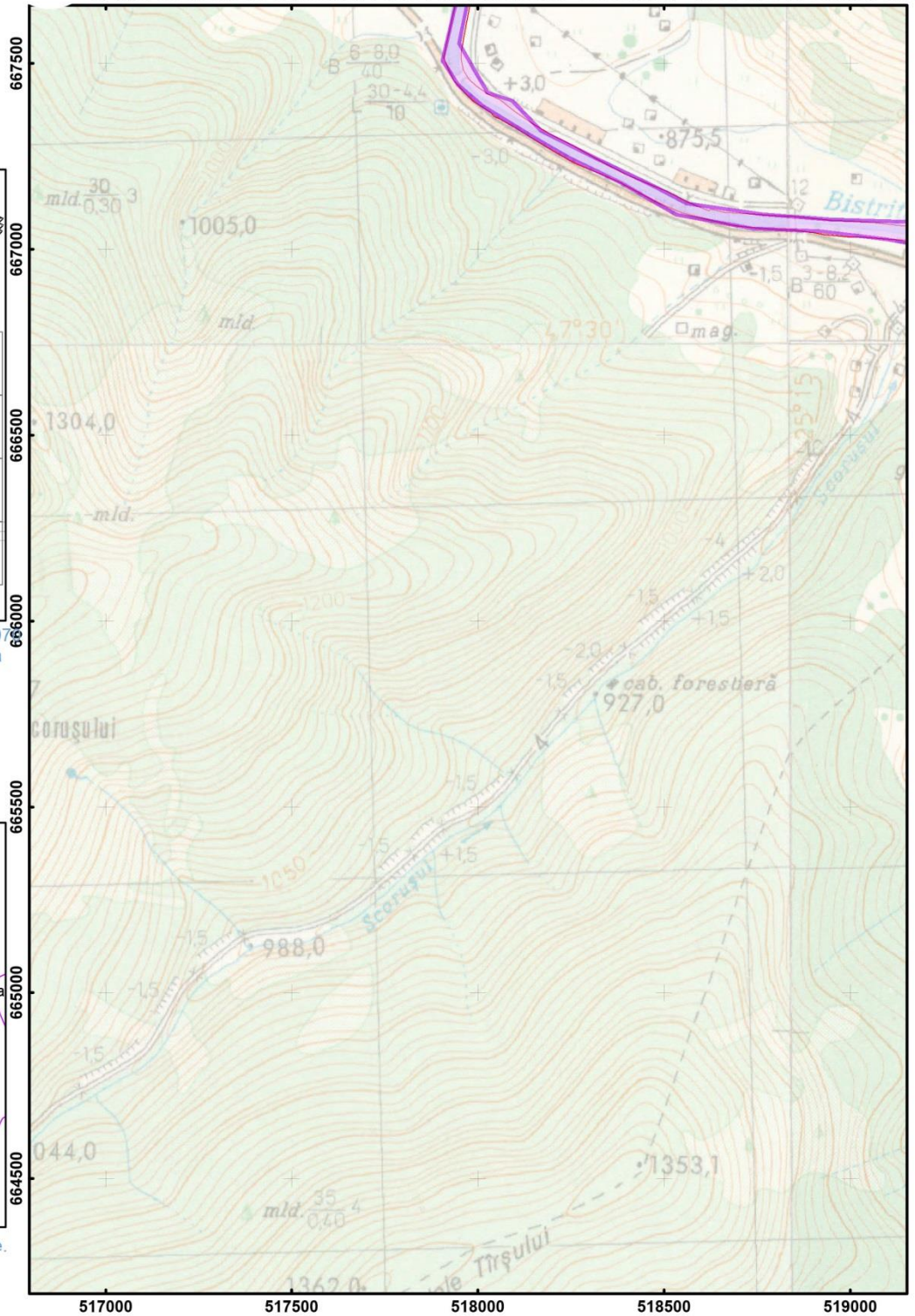
Harta de distributie a presiunii F05.04 asupra speciei "Lutra Lutra" - ROSCI0010 Bistrita Aurie

Impartirea si racordarea
planșelor
Plansa nr. 4

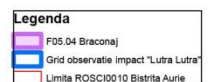
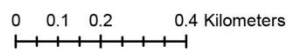


Proiectie Stereografica 1972
Plan de referinta Marea Neagra ROMANIA

Harta cu incadrarea
in zona

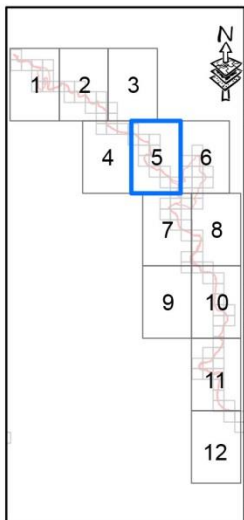


Scara: 1:15 000



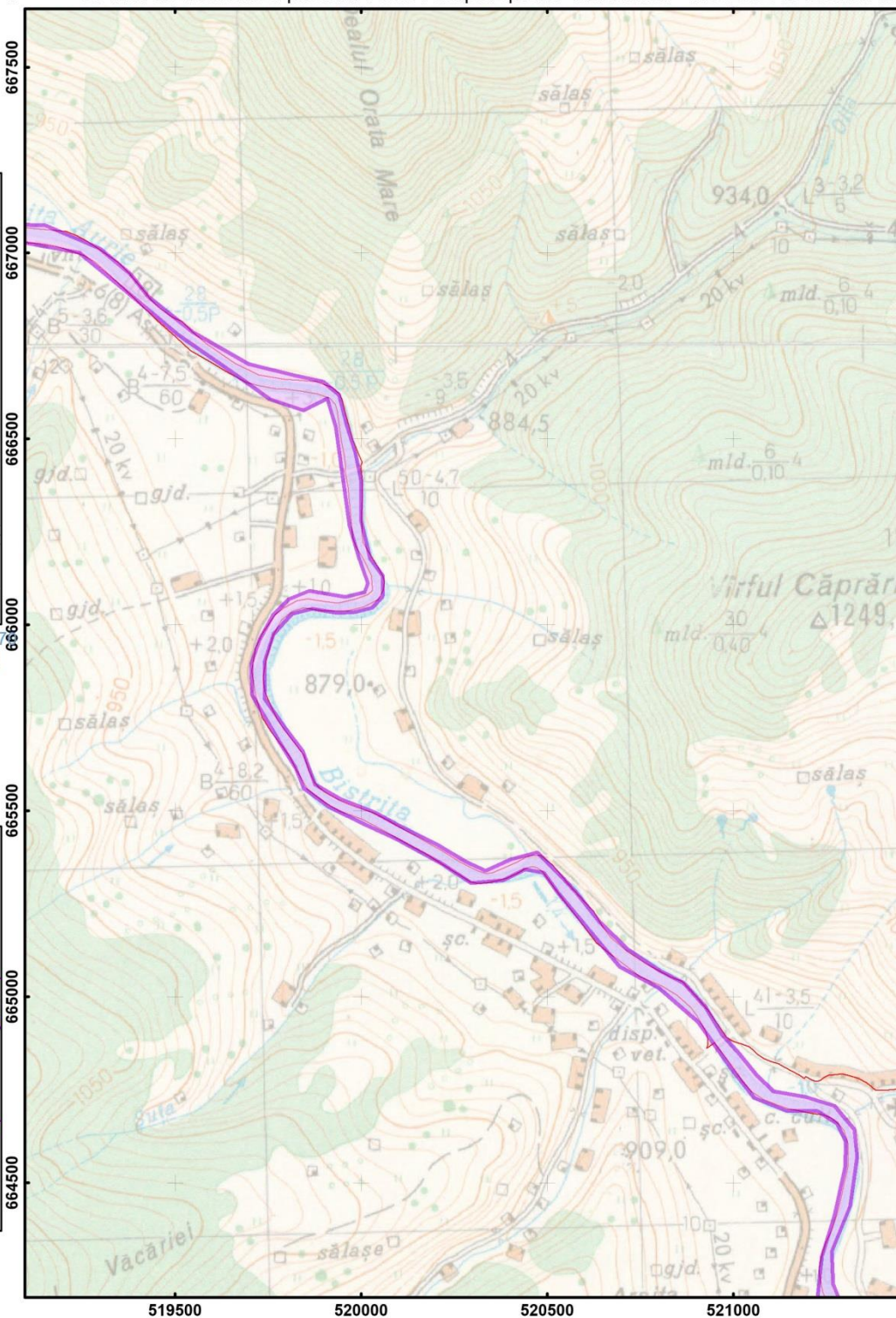
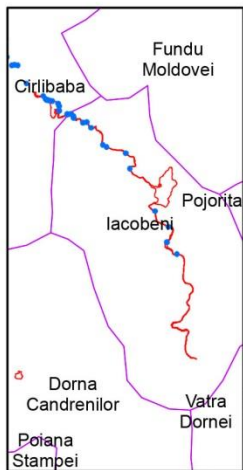
- Harta de distributie a presiunii F05.04 asupra speciei "Lutra Lutra" - ROSCI0010 Bistrita Aurie

Impartirea si racordarea
planselor
Plansa nr. 5

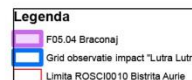
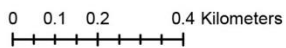


Proiectie Stereografica 1972
Plan de referinta Marea Neagra ROMANIA

Harta cu incadrarea
in zona

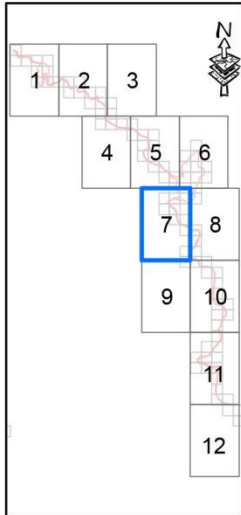


Scara: 1:15 000



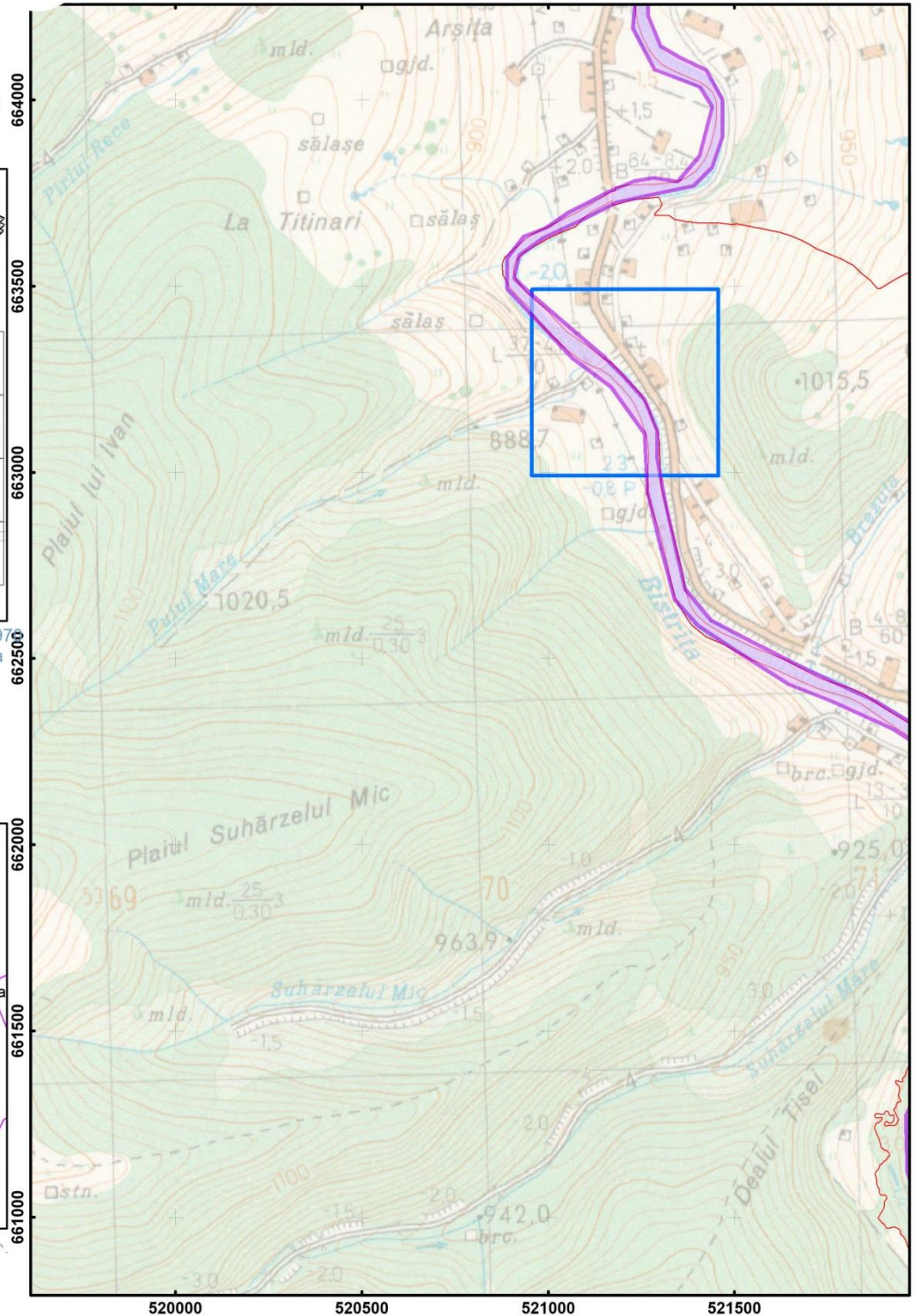
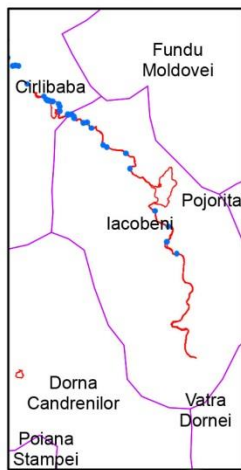
Harta de distributie a presiunii F05.04 asupra speciei "Lutra Lutra" - ROSCI0010 Bistrita Aurie

Impartirea si racordarea
planșelor
Plansa nr. 7

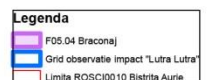



Proiectie Stereografica 1970
Plan de referinta Marea
Neagra ROMANIA

Harta cu incadrarea
in zona

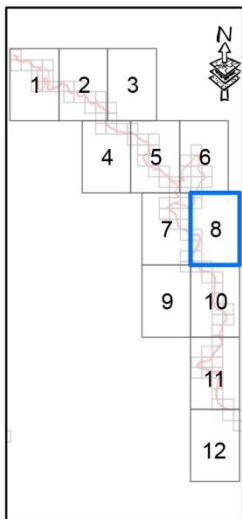


Scara: 1:15 000



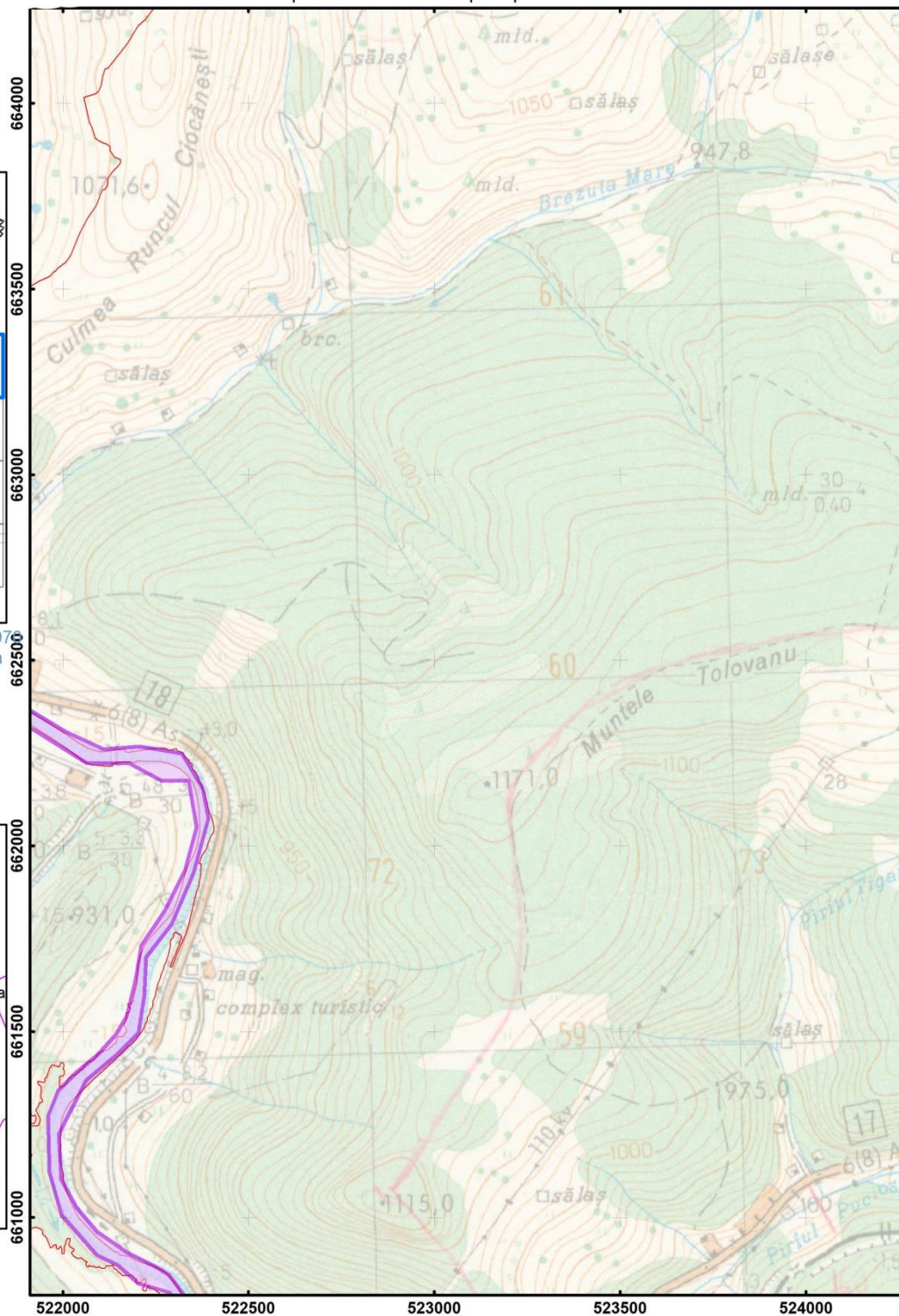
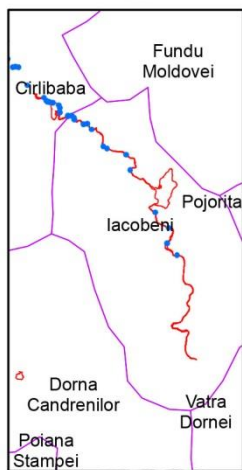
Harta de distributie a presiunii F05.04 asupra speciei "Lutra Lutra" - ROSCI0010 Bistrita Aurie

Impartirea si racordarea
planșelor
Plansa nr. 8

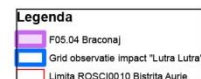



Proiectie Stereografica 1972
Plan de referinta Marea Neagra ROMANIA

Harta cu incadrarea
in zona

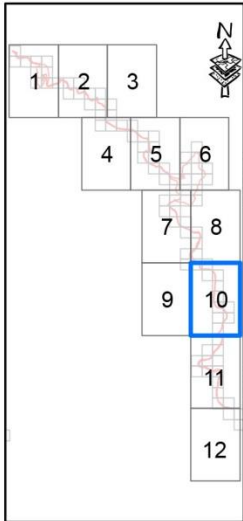


Scara: 1:15 000



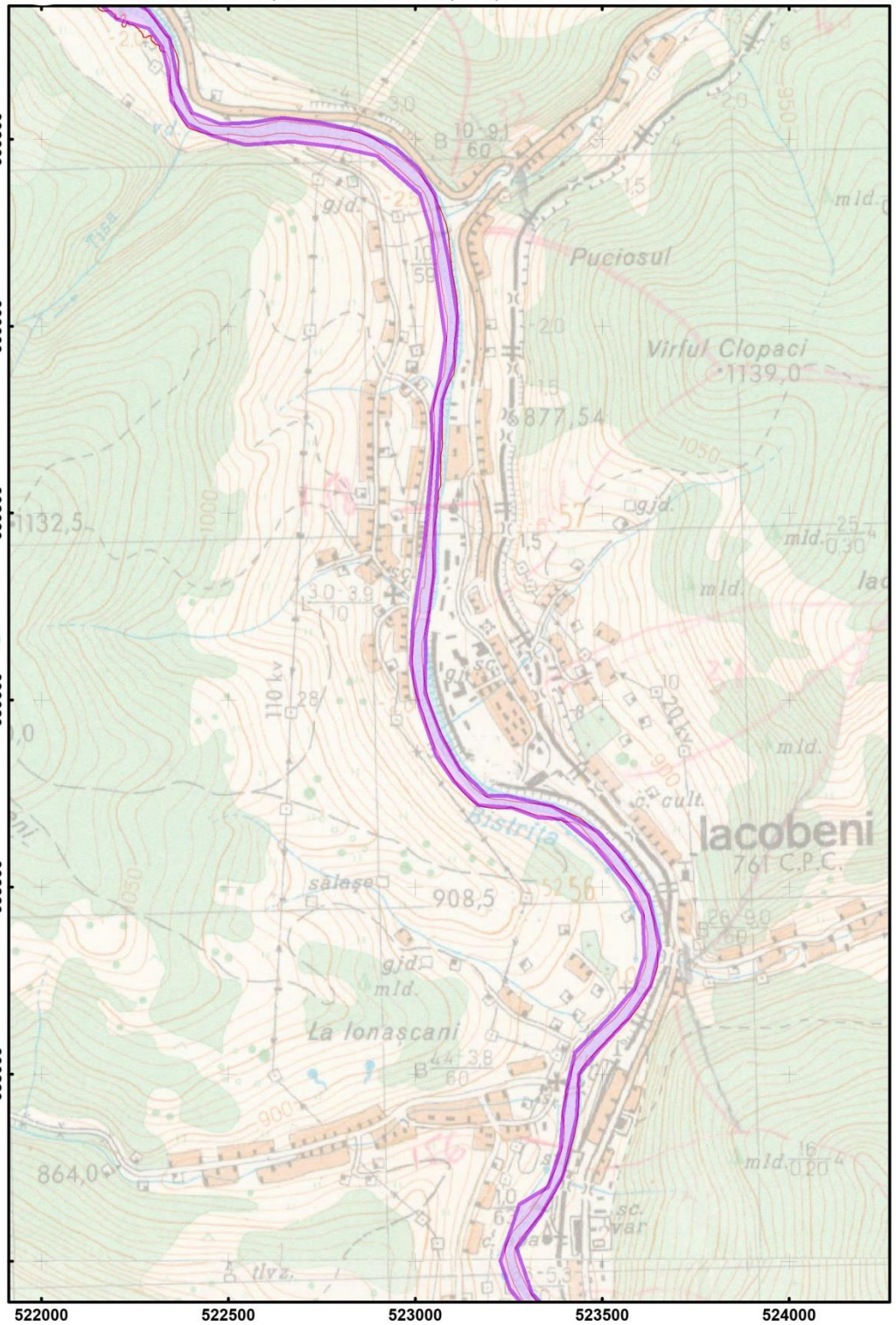
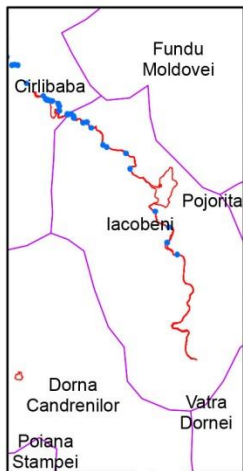
- Harta de distributie a presiunii F05.04 asupra speciei "Lutra Lutra" - ROSCI0010 Bistrita Aurie

Impartirea si racordarea
planșelor
Plansa nr. 10



Proiectie Stereografica 1970
Plan de referinta Marea
Neagra ROMANIA

Harta cu incadrarea
in zona



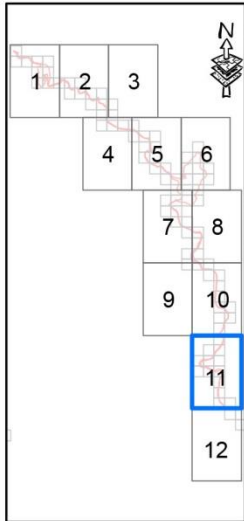
Scara: 1:15 000

0 0.1 0.2 0.4 Kilometers

Legenda	
	F05.04 Braconaj
	Grid observatie impact "Lutra Lutra"
	Limita ROSCI0010 Bistrita Aurie

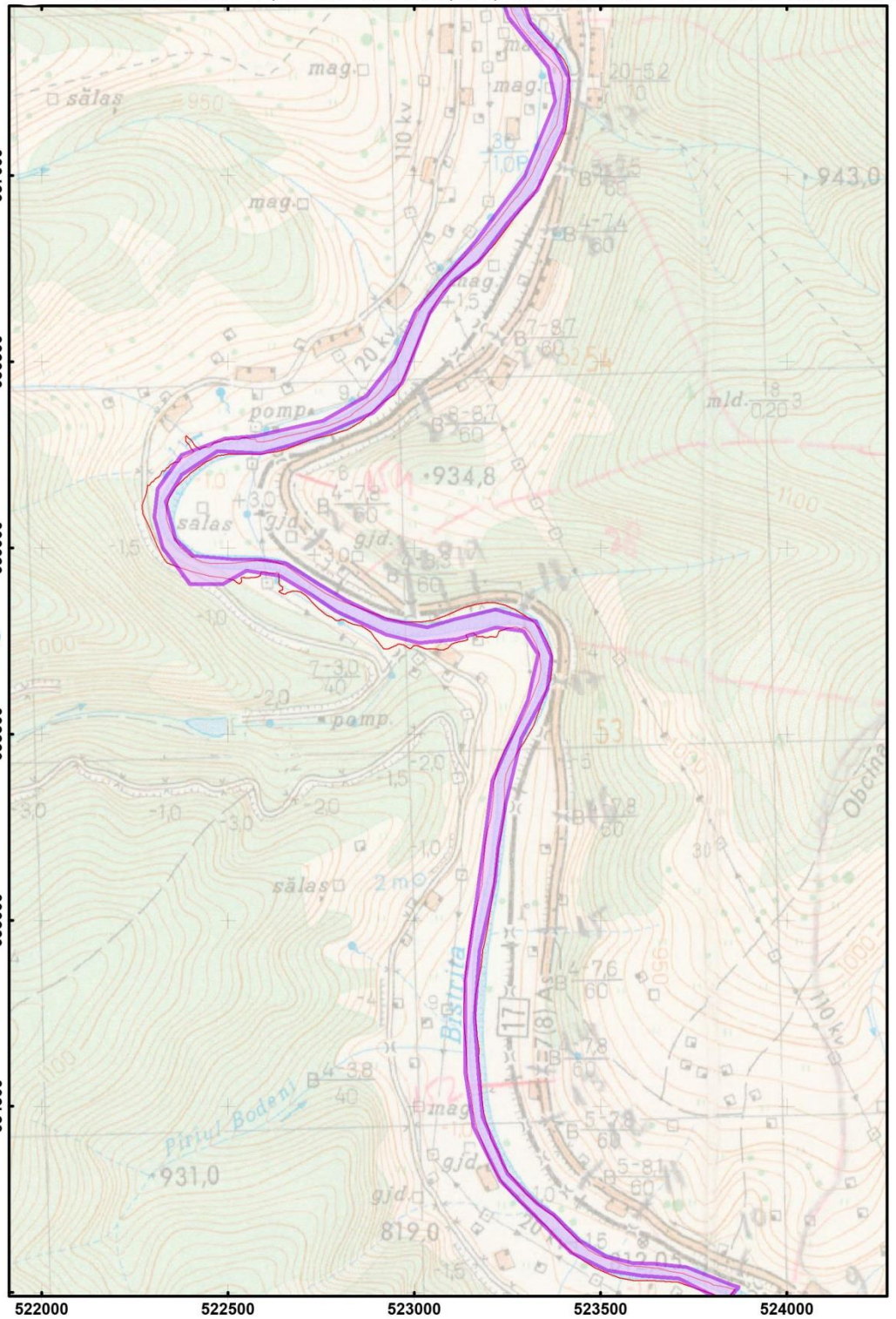
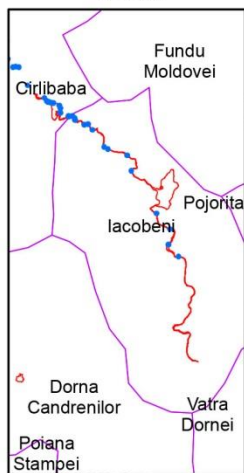
Harta de distributie a presiunii F05.04 asupra speciei "Lutra Lutra" - ROSCI0010 Bistrita Aurie

Impartirea si racordarea
planșelor
Plansa nr. 11



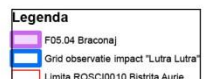
Proiecție Stereografică 1970
Plan de referință Marea Neagră ROMANIA

Harta cu încadrarea
în zona



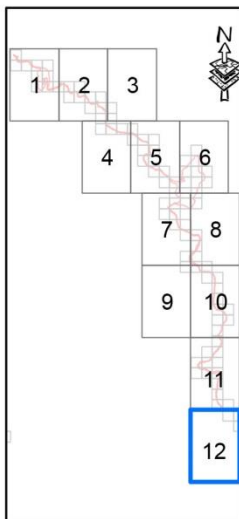
Scara: 1:15 000

0 0.1 0.2 0.4 Kilometers



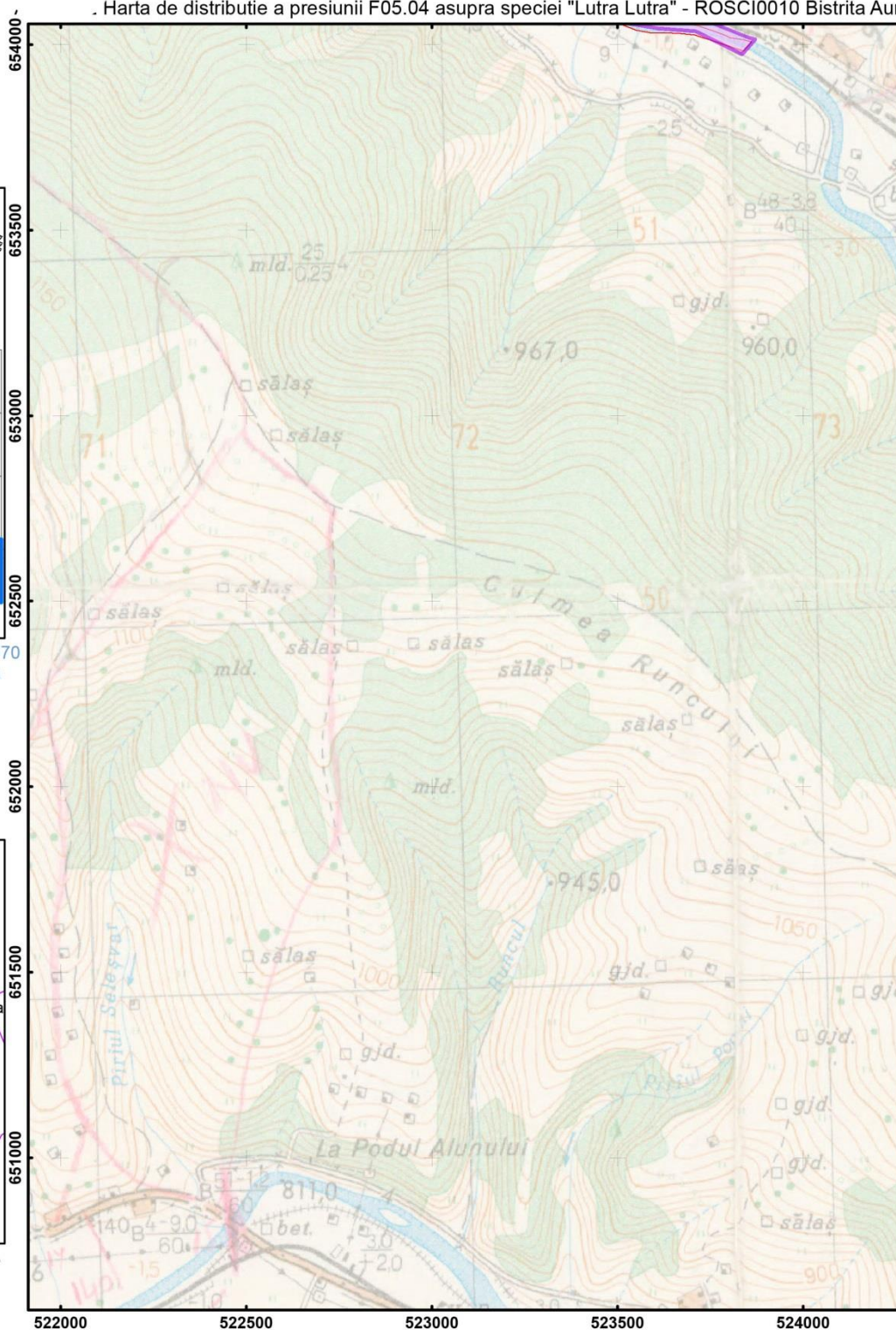
Harta de distributie a presiunii F05.04 asupra speciei "Lutra Lutra" - ROSCI0010 Bistrita Aurie

Impartirea si racordarea
planșelor
Plansa nr. 12

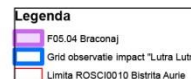



Proiectie Stereografica 1970
Plan de referinta Marea
Neagra ROMANIA

Harta cu incadrarea
in zona

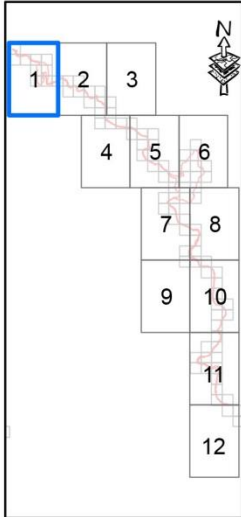


Scara: 1:15 000



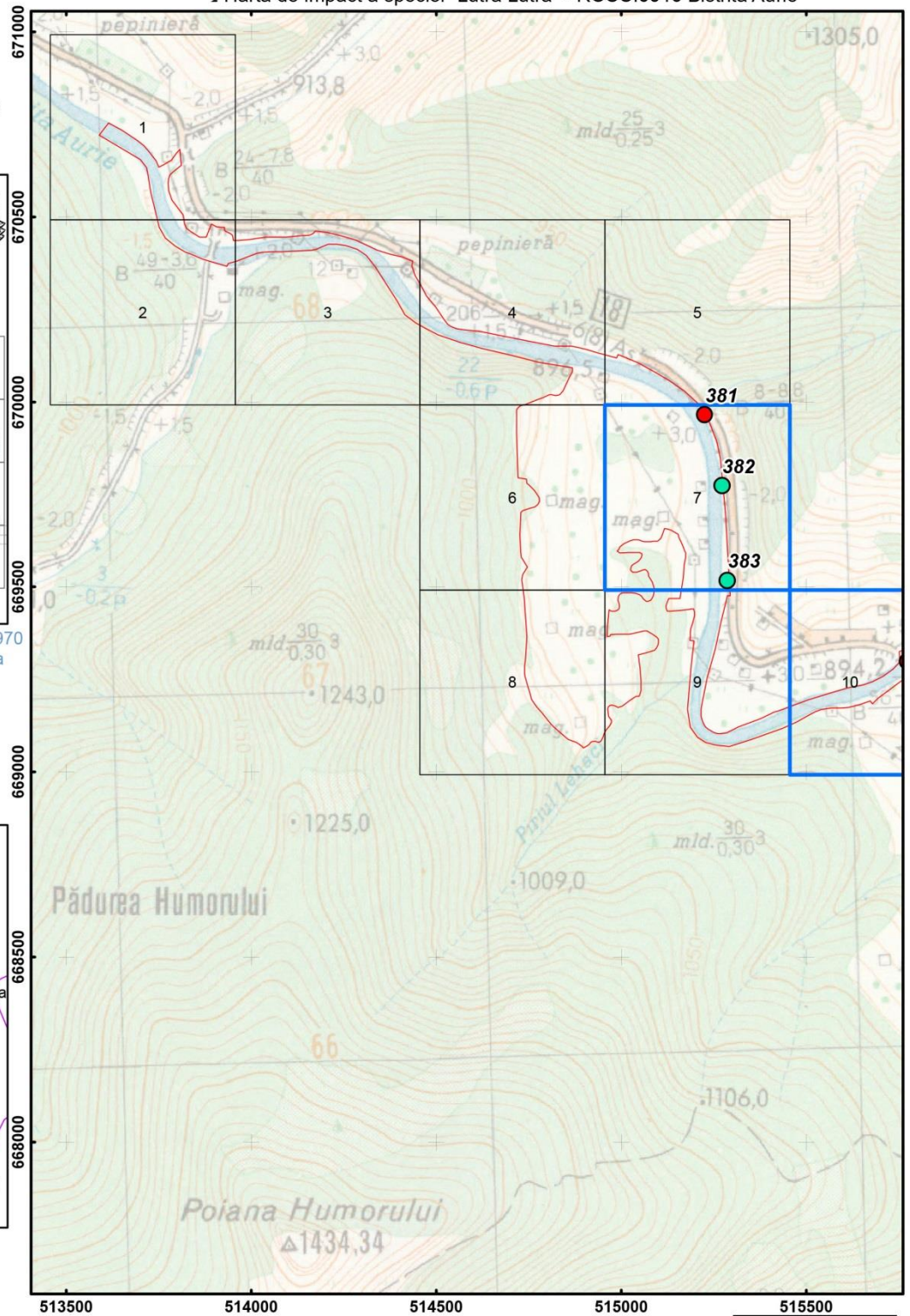
- Harta de impact a speciei "Lutra Lutra" - ROSCI0010 Bistrita Aurie

Impartirea si racordarea
planșelor
Plansa nr. 1

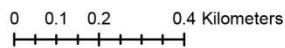


Proiecție Stereografică 1970
Plan de referință Marea
Neagră ROMANIA

Harta cu încadrarea
în zona

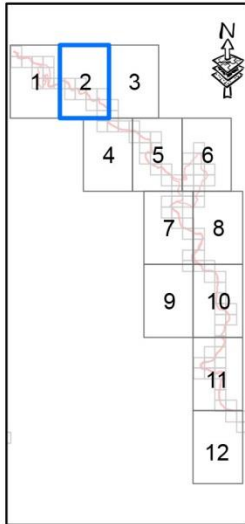


Scara: 1:15 000



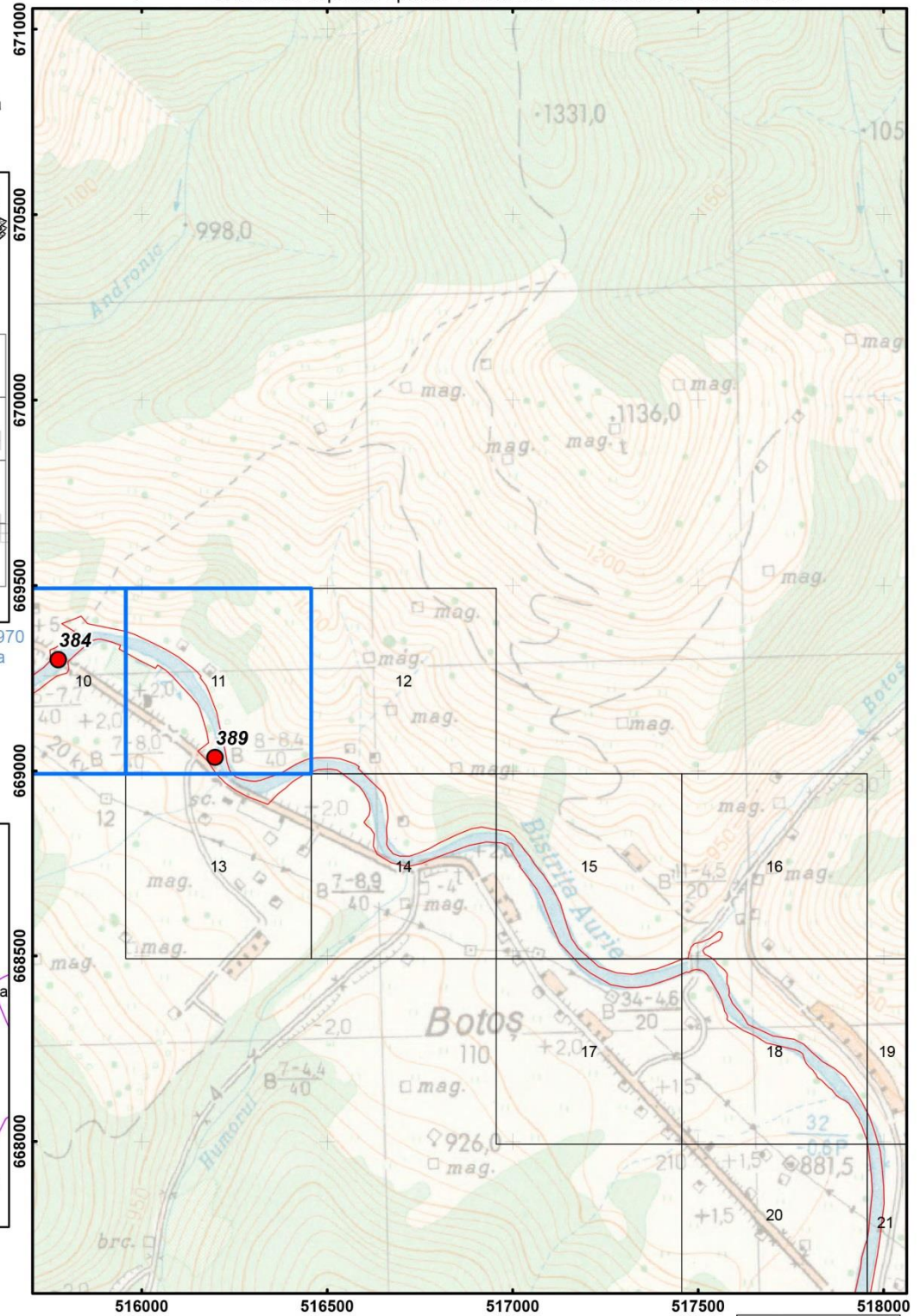
- Harta de impact a speciei "Lutra Lutra" - ROSCI0010 Bistrita Aurie

Impartirea si racordarea
planselor
Plansa nr. 2



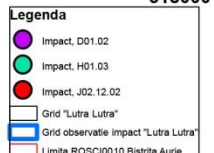
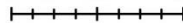
Proiectie Stereografica 1970
Plan de referinta Marea
Neagra ROMANIA

Harta cu incadrarea
in zona



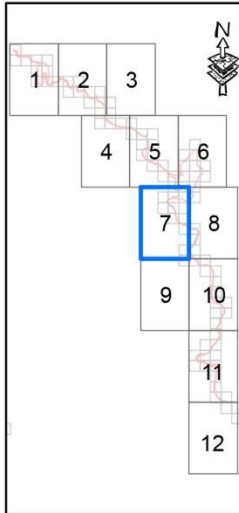
Scara: 1:15 000

0 0.1 0.2 0.4 Kilometers



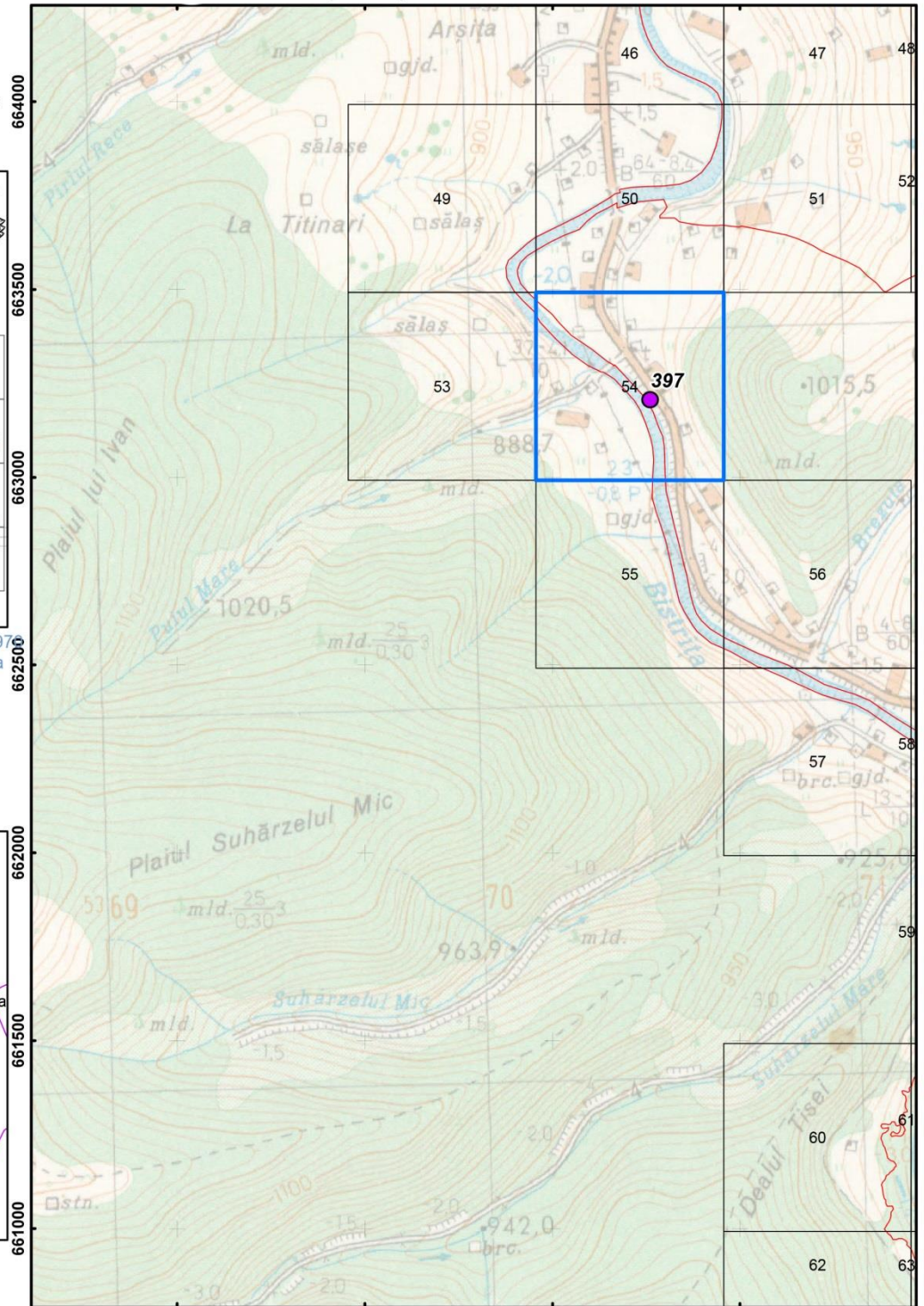
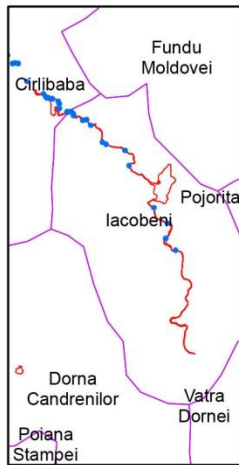
Harta de impact a speciei "Lutra Lutra" - ROSCI0010 Bistrita Aurie

Impartirea si racordarea
planșelor
Plansa nr. 7




Proiectie Stereografica 1972
Plan de referinta Marea
Neagra ROMANIA

Harta cu incadrarea
in zona



Scara: 1:15 000



Anexa 23 la Planul de management Buget

Nr. crt.	Activitate	Resurse Umane	Resurse Materiale	Resurse financiare estimate		Procent îndeplinite	Rezultate	Observații
				Total lei	Sursa fonduri			
1	OS: Asigurarea conservării speciilor și habitatelor pentru care a fost declarat situl, în sensul menținerii stării de conservare favorabilă a acestora							
1.1	Menținerea speciei vidra - <i>Lutra lutra</i> într-o stare de conservare favorabilă							
1.1.1	Menținerea calității habitatelor acvatice.	2 experți x 100 zile x 400 lei/zi x 5 ani = 400000 lei	Combustibil 70 lei/zi x 100 zile x 5 ani = 35000 lei	435000	Custode, Fonduri Europene, donații, sponsorizări, fonduri publice			
1.1.2	Conservarea florei terestre din vecinătatea malului și a vegetației palustre -restricționarea/interzicerea tăierii arborilor/arbuștilor – pe considerentul de habitat de reproducere și pe considerent de umbră.	Inclus la 1.1.1						

1.1.3	Conservarea și menținerea calității zonelor de repezi și cu prundiș din albia râului.	Inclus la 1.1.1						
1.1.4	Menținerea nivelului natural de apă prin interzicerea drenajelor și a îndiguirilor care pot duce la scăderea/creșterea nivelului apei.	Inclus la 1.1.1						
1.1.5	Menținerea aglomerărilor de bușteni și crengi rupte din albia și de pe malul râului și în construirea unor noi aglomerări, în cazul în care acestea lipsesc pe o suprafață mai mare de 1 km din lungimea râului, în cadrul sitului.	Inclus la 1.1.1						
1.1.6	Interzicerea poluării apelor și zonelor umede.	Inclus la 1.1.1						
1.1.7	Interzicerea/limitarea exploatării depunerilor de nisip și pietriș din albia râurilor.	Inclus la 1.1.1						
1.1.8	Interzicerea / limitarea intervențiilor de regularizare, de protecție contra	Inclus la 1.1.1						

	inundațiilor sau a lucrărilor hidrotehnice cu impact asupra hidromorfologie și cursurilor de apă.							
1.1.9	Eliminarea/limitarea pescuitului ilegal prin metode destructive.	Inclus la 1.1.1						
1.1.10	Interzicerea/limitarea accesului câinilor liberi în apropierea malurilor râului din cadrul sitului.	Inclus la 1.1.1						
Total măsura generală 1.1		n/a	n/a	435000	n/a			
1.2	MG: Menținerea speciei izvoarăș cu burtă galbenă - <i>Bombina variegata</i> într-o stare de conservare favorabilă							
1.2.1	Menținerea calității habitatelor acvatice.	Inclus la 1.1.1						
1.2.2	Monitorizarea întinderii și suprafeței acumulărilor temporare și permanente de apă din sit.	Inclus la 1.1.1						
1.2.3	Crearea de noi habitate acvatice de reproducere în sit.	2 experți x 30 zile x 400 lei=24000lei	Combustibil 70 lei/zi x 30 zile =2100; Materiale= 10000 lei	36100	Custode, Fonduri Europene, donații, sponsorizări, fonduri publice			

1.2.4	Reglementarea, limitarea și/sau interzicerea oricăror activități susceptibile să ducă la reducerea suprafețelor ocupate de habitate acvatice permanente și temporare din sit.	1 expert x 20 zile x 5 ani x 400 lei=40000lei	Carburant: 1 zi x 5 ani x 70 lei/zi=350 lei	40350	Custode			
1.2.5	Interzicerea poluării apelor și zonelor umede.	0	0	0				
1.2.6	Interzicerea/limitarea spațială a adăpării și scăldatului vitelor zonele umede din sit.	0	0	0				
1.2.7	Interzicerea circulației motorizate în scop de agrement pe drumurile forestiere și drumurile de pământ, precum și în afara drumurilor, în perioada de reproducere a speciei.	Inclus la 1.1.1						
Total măsura generală 1.2		n/a	n/a	76450	n/a			
1.3	MG: Menținerea speciei loștrița - <i>Hucho hucho</i> într-o stare de conservare favorabilă							

1.3.1	Realizarea de repopulări pentru specia <i>Hucho hucho</i> din bazine de creștere intensivă –acvacultură.	2 experți x 20 zile x 400 lei/zi x 3 ani=480000 lei	Combustibil 70 lei/zi x 20 zile x 3 ani =4200; Puiet <i>Hucho hucho</i> : 1 leu x 4000 buc. X 3 ani = 12000 lei	496200	Custode, Fonduri Europene, donații, sponsorizări, fonduri publice			
1.3.2	Menținerea calității apei la calitate bună și foarte bună.	Inclus la 1.1.1						
1.3.3	Menținerea conectivității longitudinale a cursului de apă.	Inclus la 1.1.1						
1.3.4	Replantări în zonele defrișate din bazinul de drenaj al râului Bistrița Aurie.	2 experți x 10 zile x 400 lei x 5 ani=40000 lei	Carburant: 100 zile x 70 lei=7000lei; Puieti arbori: 2000*3 lei=6000 lei	53000	Custode, Direcția Silvică, Fonduri Europene, donații, sponsorizări, fonduri publice			
1.3.5	Interzicerea pescuitului în sit pe o perioadă de minimum 3 -5 ani de la repopulări.	Inclus la 1.1.1						

1.3.6	Interzicerea lucrărilor de canalizare: interzicerea betonării totale a albiei minore a râului Bistrița Aurie.	0	0	0				
1.3.7	Interzicerea tăierilor de arbori din aliniamentul malurilor râului, prin includerea pădurilor din zona malurilor în grupa funcțională I – de protecție a apelor.	Inclus la 1.1.1						
1.3.8	Interzicerea poluării apei râului Bistrița.	Inclus la 1.1.1						
Total măsura generală 1.3		n/a	n/a	549200	n/a			
1.4	MG: Menținerea speciei mreață vânătă - <i>Barbus meridionalis petenyi</i> într-o stare de conservare favorabilă							
1.4.1-1.4.5		Inclus la măsura 1.3.						
Total măsura generală 1.4		n/a	n/a	0	n/a			
1.5	MG: Menținerea habitatului 91E0* Păduri aluviale cu <i>Alnus glutinosa</i> și <i>Fraxinus excelsior</i> - <i>Alno-Padion, Alnion incanae, Salicion albae</i> - într-o stare de conservare favorabilă							
1.5.1	Menținerea caracteristicilor structurale și funcționale ale habitatului.	0	0	0				

1.5.2	Refacerea vegetației prin plantarea de puiți și promovarea nucleelor de regenerare naturală.	Inclus la măsura 1.3.4.						
1.5.3	Asigurarea unui debit de servitute, în cazul existenței unui regim hidric deficitar.	0	0	0				
1.5.4	Amplasarea de panouri de informare și avertizare și aplicarea de sancțiuni pentru nerespectarea reglementărilor incluse în Planul de management.	2 experți x 10 zile x 400 lei = 8000 lei	Carburant: 700 lei; Materiale -Panouri, indicatoare= 8000 lei	16700	Custode, Direcția Silvică, Fonduri Europene, donații, sponsorizări, fonduri publice			
1.5.5	Interzicerea pășunatului în suprafețele ocupate de habitat.	Inclus la măsura 1.1.			Custode, Direcția Silvică, fonduri publice			
1.5.6	Interzicerea activităților de cosire și îndepărtare a tufărișurilor.	Inclus la măsura 1.1.			Custode,			
1.5.7	Interzicerea betonării malurilor.	Inclus la măsura 1.2.5.			Custode, Direcția Silvică, fonduri publice			

1.5.8	Interzicerea depozitării deșeurilor menajere și industriale în afara spațiilor special amenajate în acest scop.	Inclus la măsura 1.1.			Custode, Direcția Silvică, Fonduri Europene, donații, sponsorizări, fonduri publice			
1.5.9	Reglementarea, limitarea și/sau interzicerea oricăror altor activități susceptibile să ducă la reducerea suprafețelor ocupate de acest tip de habitat.	Inclus la măsura 1.2.5			Custode			
1.5.10	Reglementarea măsurilor silvice de gospodărire a pădurii.	Inclus la măsura 1.2.5			Custode, Direcția Silvică, Fonduri Europene, donații, sponsorizări, fonduri publice			
1.5.11	Reglementarea activităților de împădurire.	Inclus la măsura 1.2.5			Custode, Direcția Silvică,			

					Fonduri Europene, donații, sponsorizări, fonduri publice			
1.5.12	Reglementarea exploatării nisipului și a altor materiale din albia râurilor sau zone adiacente.	Inclus la măsura 1.2.5			Custode, Fonduri Europene, donații, sponsorizări, fonduri publice			
Total măsura generală 1.5		n/a	n/a	16700	n/a			
1.6	MG: Menținerea habitatului 3240 vegetație lemnoasă cu <i>Salix eleagnos</i> de-a lungul râurilor montane într-o stare de conservare favorabilă							
1.6.1 - 1.6.12	Toate	Incluse la măsura 1.5.						
Total măsura generală 1.6		n/a	n/a	0	n/a			
Total obiectiv specific 1		n/a	n/a	1077350	n/a			
2	OS: Asigurarea bazei de informații/date referitoare la speciile și habitatele de interes conservativ - inclusiv starea de conservare a acestora - cu scopul de a oferi suportul necesar pentru managementul conservării biodiversității și evaluarea eficienței managementului.							
2.1	MG: Actualizarea inventarelor - evaluarea detaliată și monitorizarea stării de conservare - pentru habitatele de interes conservativ							

2.1.1	Realizarea/actualizarea inventarelor - evaluarea detaliată - pentru speciile de interes conservativ.	2 experți x 30 zile x 400 lei = 24000 lei	carburant: 10 zile x 70 lei = 700 lei	24700	Custode, Direcția Silvică, Fonduri Europene, donații, sponsorizări, fonduri publice			
Total măsura generală 2.1		n/a	n/a	24700	n/a			
2.2	MG: Actualizarea inventarelor - evaluarea detaliată și monitorizarea stării de conservare - pentru speciile de interes conservativ							
2.2.1	Realizarea/actualizarea inventarelor - evaluarea detaliată - pentru habitatele de interes conservativ.	2 experți x 30 zile x 400 lei = 24000 lei	carburant: 10 zile x 70 lei = 700 lei	24700	Custode, Fonduri Europene, donații, sponsorizări, fonduri publice			
Total măsura generală 2.2		n/a	n/a	24700	n/a			
2.3	MG: Actualizarea inventarelor - evaluarea detaliată și monitorizarea stării de conservare - pentru speciile de interes conservativ							
2.3.1.	Realizarea monitorizării pentru specii.	2 experți x 20 zile x 400	Carburant: 25 zile x 70 lei x 3 ani=5250 lei	53250	Custode, Fonduri Europene,			

		lei x 3 ani = 48000 lei			Donații, sponsorizări, fonduri publice			
Total măsura generală 2.3		n/a	n/a	53250	n/a			
2.4	MG: Realizarea monitorizării stării de conservare a habitatelor de interes conservativ							
2.4.1.	Realizarea monitorizării pentru habitate.	2 experți x 10 zile x 400 lei x 2 ani = 16000 lei	Carburant: 5 zile x 70 lei x 2 ani=700 lei	16700	Custode, Fonduri Europene, sponsorizări, fonduri publice			
Total măsura generală 2.4		53250	n/a	16700	n/a			
Total obiectiv specific 2		53250	n/a	119350	n/a			
3	OS: Asigurarea managementului eficient al sitului cu scopul menținerii stării de conservare favorabilă a speciilor și habitatelor de interes conservativ							
3.1	MG: Urmărirea respectării regulamentului și a prevederilor Planului de management.							
3.1.1	Realizarea de patrule periodice pe teritoriul sitului.	2 experți x 30 zile x 400 lei x 5 ani = 120000 lei	carburant: 30 zile x 70 lei x 5 = 10500 lei	130500	Custode, Fonduri Europene, donații, sponsorizări			

3.1.2	Evaluarea impactului pentru proiectele, planurile și programele care se realizează pe teritoriul sitului și acordarea de avize - negative/pozitive/cu restricții.	1 expert x 20 zile x 400 lei x 5 ani = 40000 lei	0	40000	Custode, tarife avizare			
Total măsura generala 3.1		n/a	n/a	170500	n/a			
Total obiectiv specific 3		n/a	n/a	170500	n/a			
4	OS: Asigurarea finanțării/bugetului necesar pentru implementarea Planului de management.							
4.1	MG: Urmărirea respectării regulamentului și a prevederilor Planului de management.							
4.1.2	Elaborarea de cereri de finanțare pentru diferite fonduri și programe de finanțare.	1 expert x 50 zile x 400 lei = 20000 lei	0	20000	Custode,			
4.1.3	Evaluarea cererilor de avize și eliberarea avizelor Natura 2000.	Inclus la măsura 3.1.2.						
Total măsura generala 4.1		n/a	n/a	20000	n/a			
4.2	MG: Asigurarea logisticii necesare pentru implementarea Planului de management							
4.2.1	Ajustarea/modificarea indicatorilor în funcție de modificarea	0	0	0				

	implementării Planului de management.							
4.2.2	Asigurarea logisticii necesare pentru implementarea Planului de management.	0	Materiale, aparatură birou/teren, echipament, regie=100000 lei	100000	Custode, Fonduri Europene, donații, sponsorizări, fonduri publice			
Total masura generală 4.2		n/a	n/a	100000	n/a			
4.3	Asigurarea logisticii necesare pentru implementarea Planului de management							
4.3.1	Evaluarea nevoilor de formare a personalului implicat în managementul sitului.	0	0	0				
4.3.2	Desfășurarea și participarea la cursuri de instruire necesare.	2 experți x 400 lei x 20 zile =16000 lei	Carburant 20 zile x 70 lei=1400 lei; Taxa Curs instruire 2 x 1500 = 3000 lei	20400	Custode, Fonduri Europene, donații, sponsorizări, fonduri publice			

4.3.3	Participarea la conferințe de specialitate implementarea Planului de management.	2 experți x 400 lei x 20 zile =16000 lei	Carburant 20 zile x 70 lei=1400 lei	17400	Custode, Fonduri Europene, donații, sponsorizări, fonduri publice			
Total măsura generală 4.3		n/a	n/a	37800	n/a			
4.4	MG: Realizarea raportărilor necesare către autorități							
4.4.1	Elaborarea rapoartelor de activitate și financiare.	1 expert x 10 zile x 400 lei x 5 ani =20000 lei	0	20000	Custode,			
4.4.2	Trimiterea și completarea rapoartelor în funcție de solicitările autorităților.	1 expert x 10 zile x 400 lei x 5 ani =20000 lei	0	20000	Custode,			
Total măsura generala 4.4		n/a	n/a	40000	n/a			
Total obiectiv specific 4		n/a	n/a	197800	n/a			
5	OS: Implementarea Strategiei și a Planului de acțiune privind conștientizarea publicului							
5.1	MG: Actualizarea Strategiei și a Planului de acțiune privind conștientizarea publicului							

5.1.1	Realizarea de materiale informative referitoare la sit - broșuri, pliante, postere, cărți și alte modalități de informare.	2 experți x 10 zile x 2 ani x 400 lei /zi=16000 lei	materiale informative, tipar = 20000	36000	Custode, Fonduri Europene, donații, sponsorizări, fonduri publice			
Total măsura generală 5.1		n/a	n/a	36000	n/a			
5.2	Implementarea Strategiei și a Planului de acțiune privind conștientizarea publicului.							
5.2.1	Realizarea Strategiei și a Planului de acțiune privind conștientizarea publicului.	2 experți x 5 zile x 2 ani x 400 lei /zi=8000 lei	materiale, carburant=5000 lei	13000	Custode, Fonduri Europene, donații, sponsorizări, fonduri publice			
5.2.2	Realizarea/actualizarea site-ului web al sitului	10000 lei		10000	Custode, Fonduri Europene, donații, sponsorizări,			
5.2.3	Realizarea de panouri informative.		materiale, carburant=5000 lei	5000	Custode,			

					Fonduri Europene, donații, sponsorizări, fonduri publice			
5.2.4	Realizarea de întâlniri cu instituții/organizații cu atribuții referitoare la conservarea biodiversității în sit de discutare a problemelor legate de implementarea Planului de management.	0	0	0				
5.2.5	Participarea la evenimente locale.	2500 lei	materiale, carburant=2000 lei	4500	Custode, Fonduri Europene, donații, sponsorizări, fonduri publice			
5.2.6	Organizarea de activități educative cu copii și tinerii.	2 experți x 5 zile x 400 lei	materiale, carburant=2000 lei	22000	Custode, Fonduri Europene,			

		x 5 ani = 20000 lei			Donații, sponsorizări, fonduri publice			
Total măsura generală 5.2		n/a	n/a	54500	n/a			
Total obiectiv specific 5		n/a	n/a	90500	n/a			
6	OS: Menținerea și promovarea activităților durabile de exploatare a resurselor naturale în zonele desemnate acestor activități și reducerea celor nedurabile							
6.1.1- 6.5.2	Toate măsurile	2 experți x 10 zile x 5 ani x 400 lei /zi=40000 lei	materiale, carburant=5000 lei	45000	Custode, Fonduri Europene, donații, sponsorizări, fonduri publice			
Total obiectiv specific 6		n/a	n/a	45000	n/a			
7	OS: Crearea de oportunități pentru desfășurarea unui turism durabil - prin intermediul valorilor naturale și culturale - cu scopul limitării impactului asupra mediului							
7.1	MG: Implementarea Strategiei de management a vizitatorilor.							
7.1.1	Reabilitarea/îmbunătățirea infrastructurii de vizitare.	2 experți x 2 zile x 5 ani x	Carburant = 700 lei	8700	Custode, Fonduri Europene,			

		400 lei /zi=8000 lei			Donații, sponsorizări, fonduri publice			
7.1.2	Stabilirea și după caz amenajarea unor puncte de observare a biodiversității.	2 experți x 20 zile x 400 lei /zi=16000 lei	Carburant = 1000; Materiale = 8000 lei	25000	Custode, Fonduri Europene, donații, fonduri publice			
Total măsura generală 7.1		n/a	n/a	25000	n/a			
Total obiectiv specific 7		n/a	n/a	25000	n/a			
TOTAL		n/a	n/a	1725500 lei	n/a			

Notă: Bugetul prezentat este unul estimativ și nu incumbă nicio responsabilitate custodelui ariei naturale protejate, iar finanțarea se va asigura din surse externe / linii de finanțare.