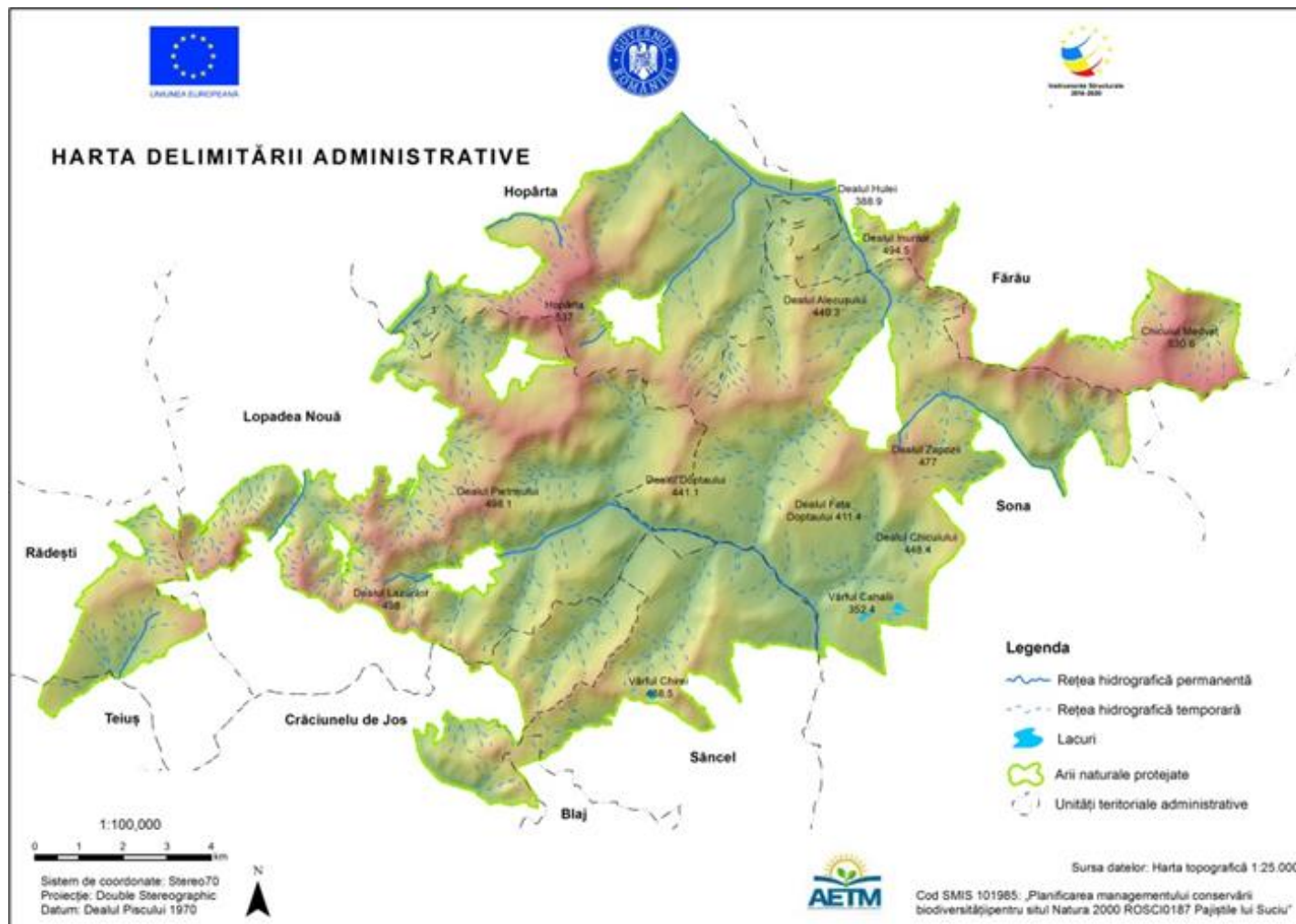
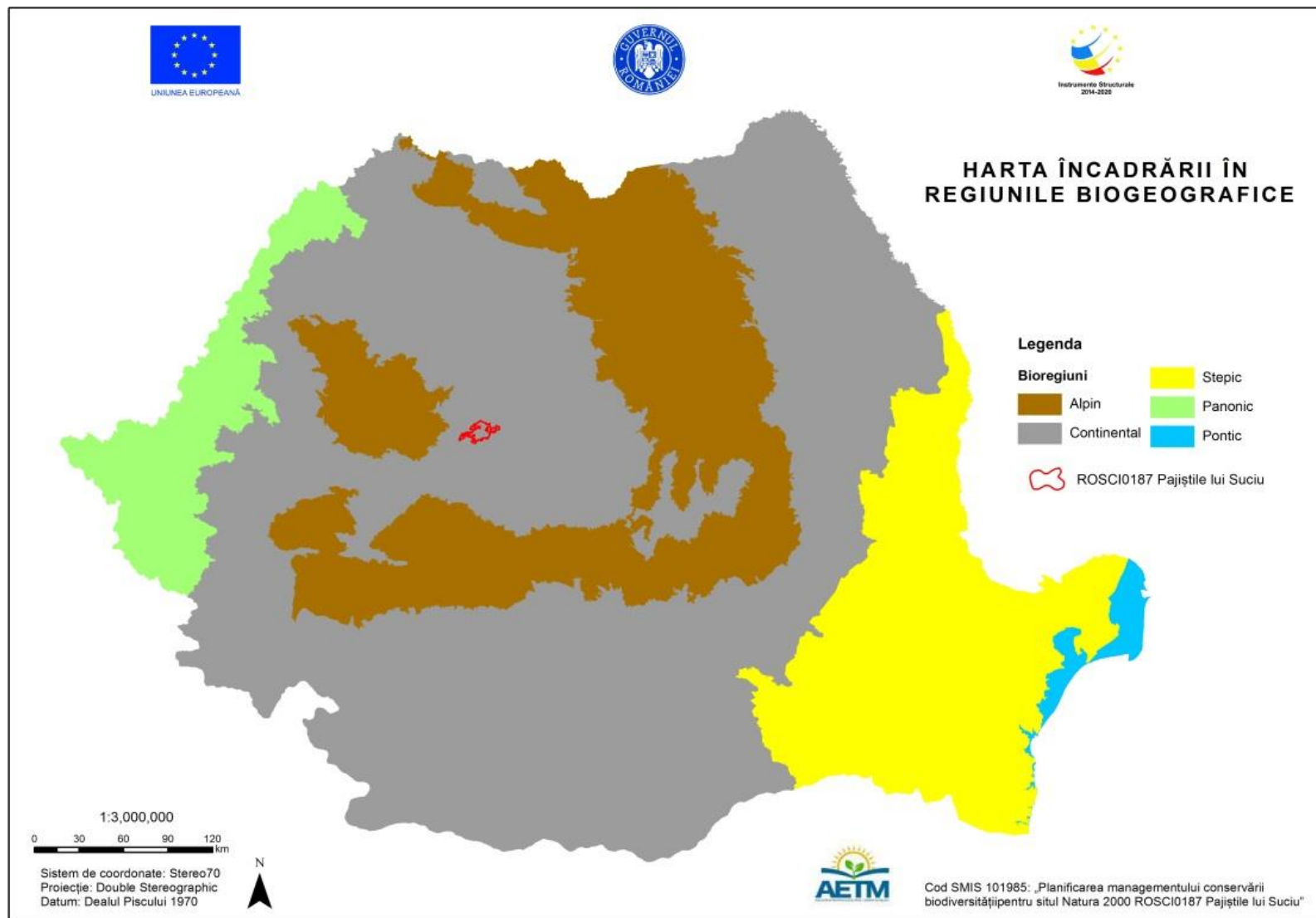


Anexa nr. 2. Hărți/ seturi de date geospațiale (GIS)

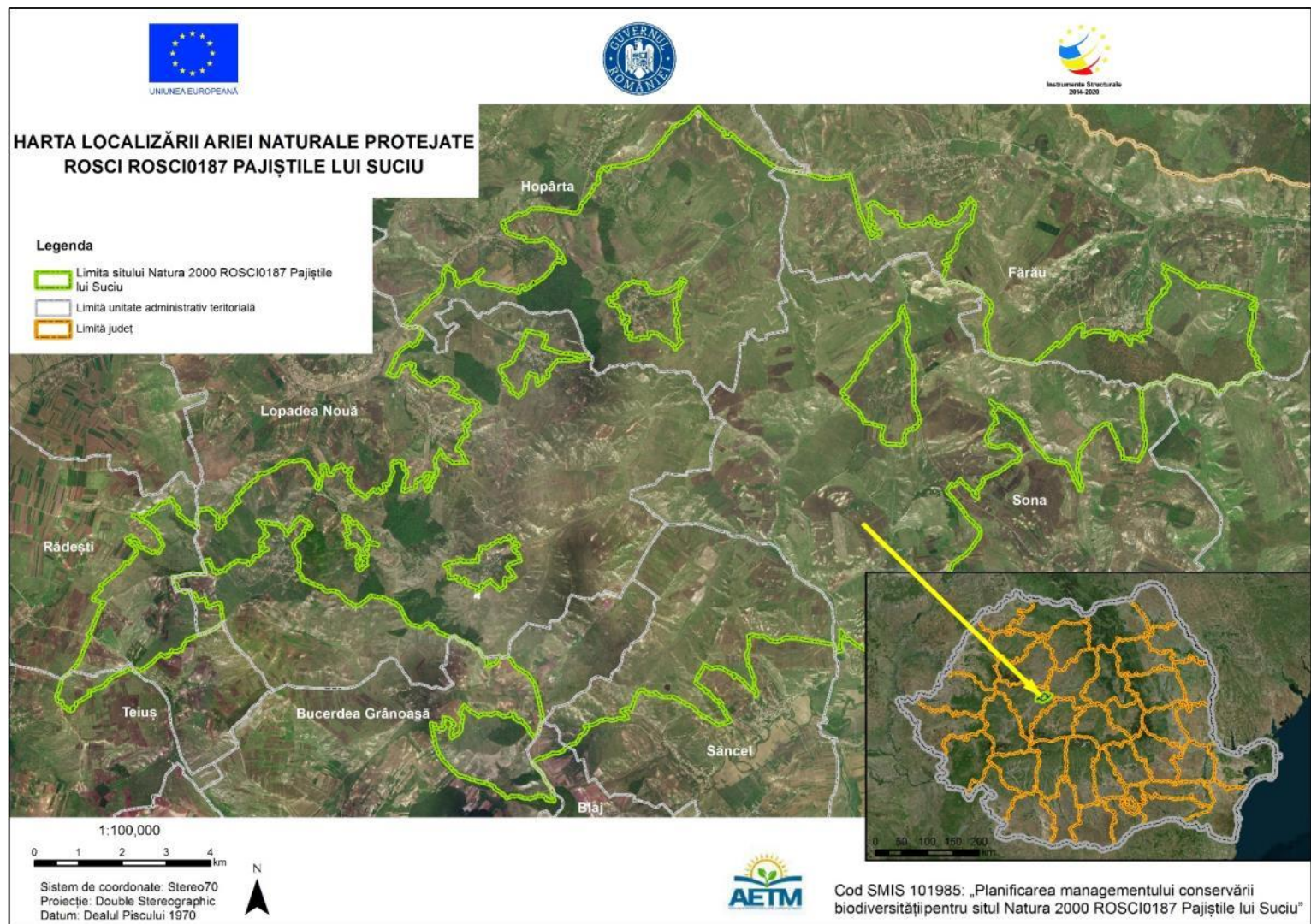
2.1. Delimitarea administrativă a sitului natura 2000 ROSCI0187 Pajiștile lui Suciul



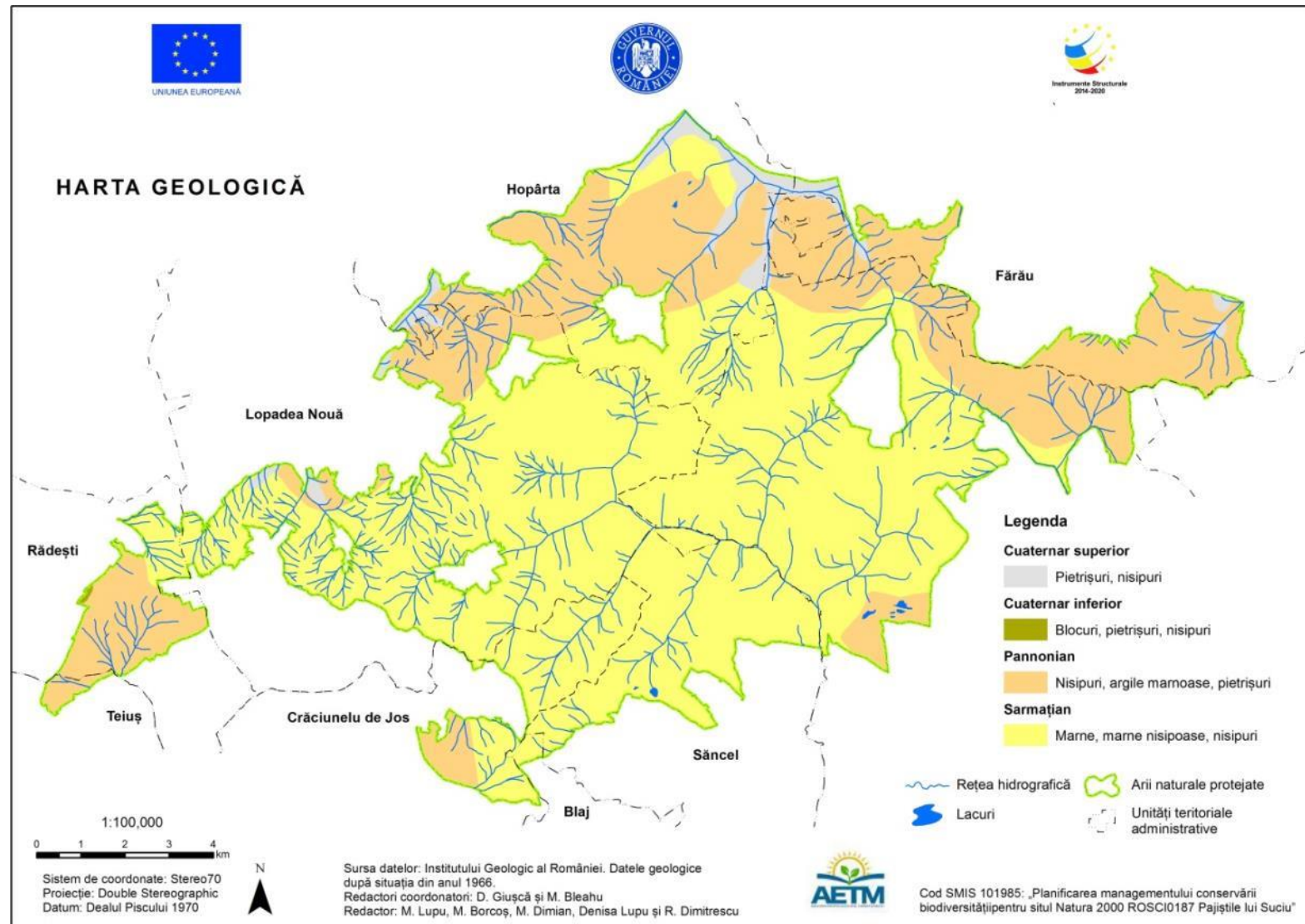
2.2. Harta apartenenței biogeografice a zonei ariei naturale protejate ROSCI0187 Pajiștile lui Suci



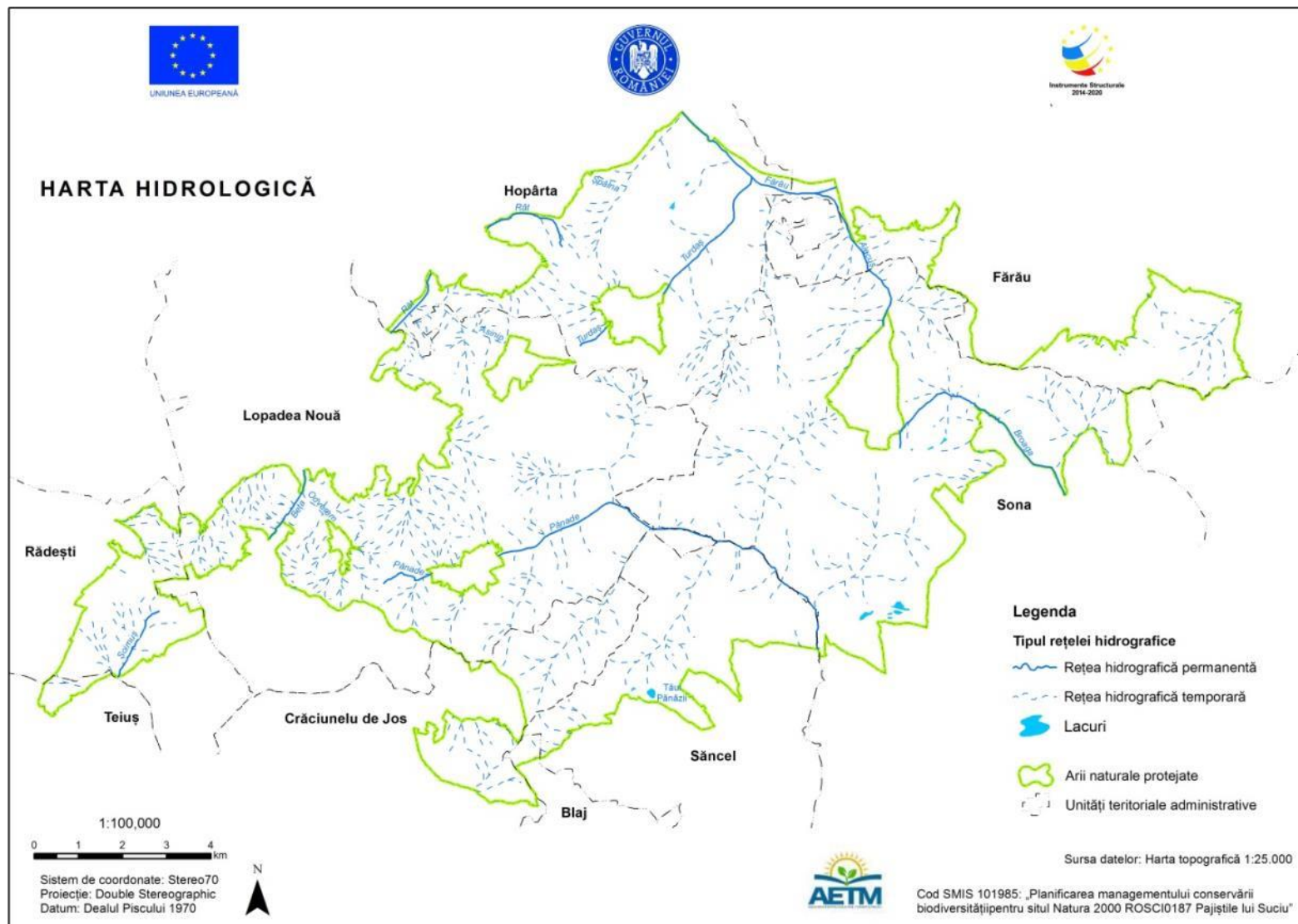
2.3 Harta limitelor și localizării ROSCI0187



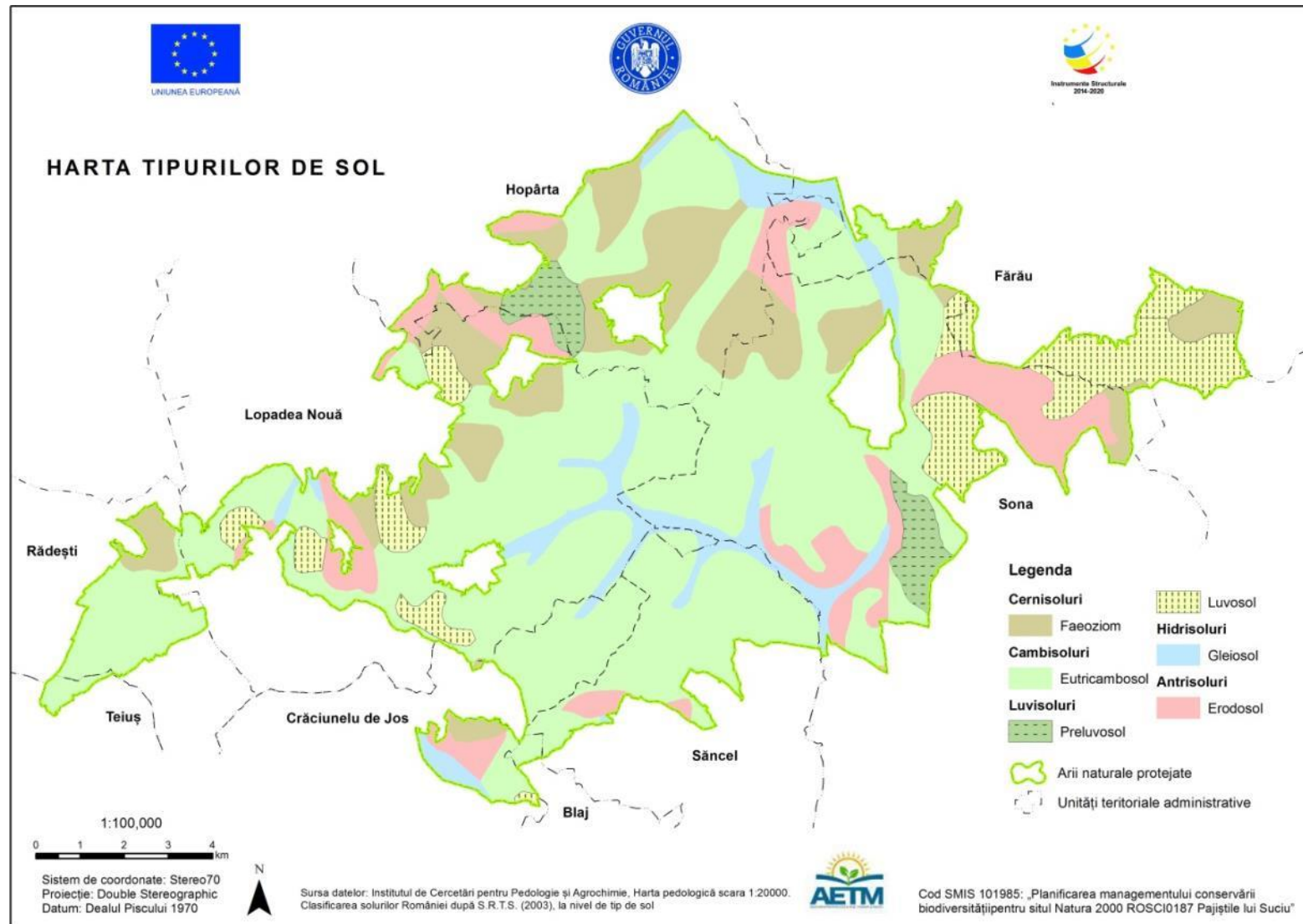
2.4. Harta geologică



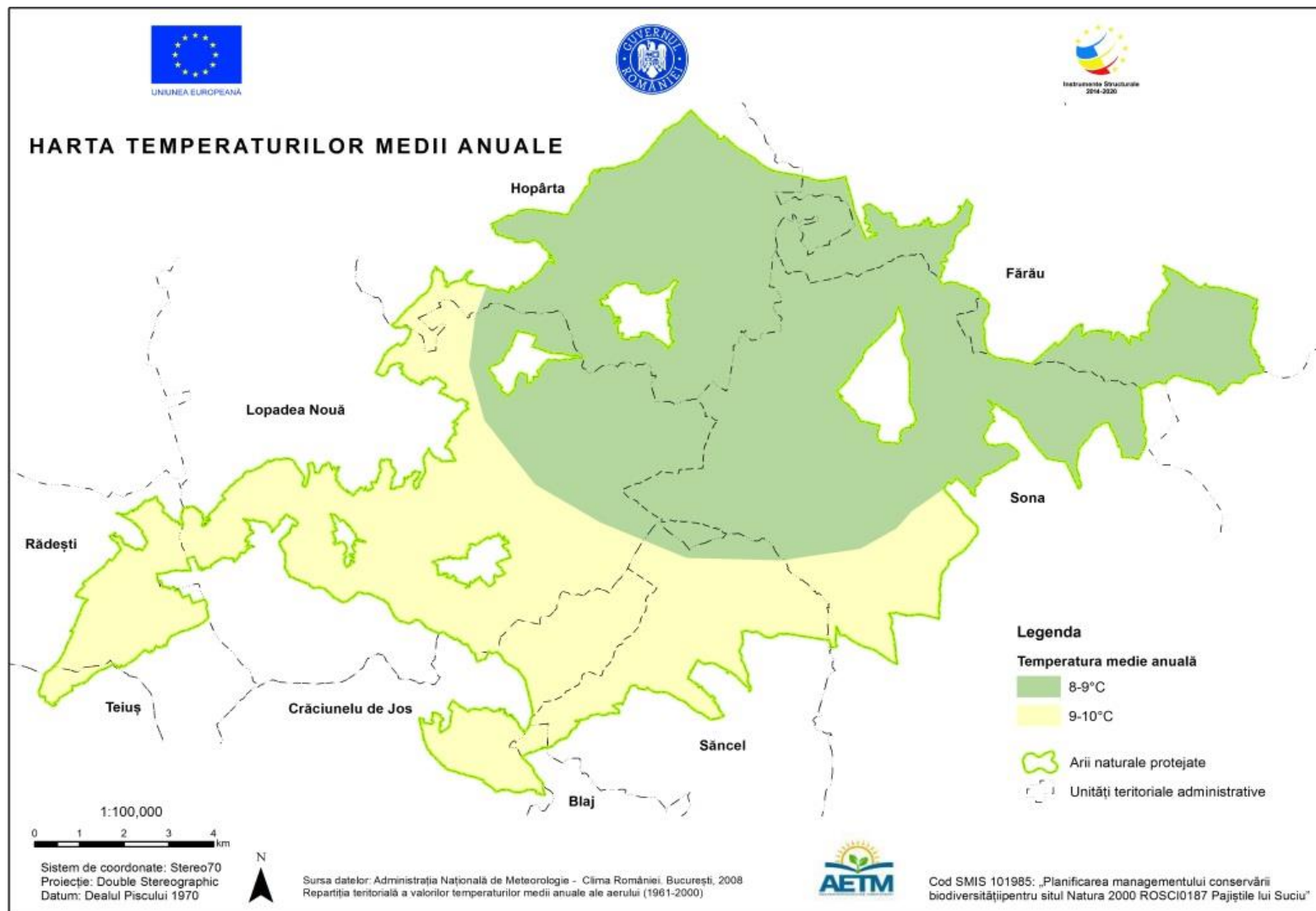
2.5. Harta hidrografică



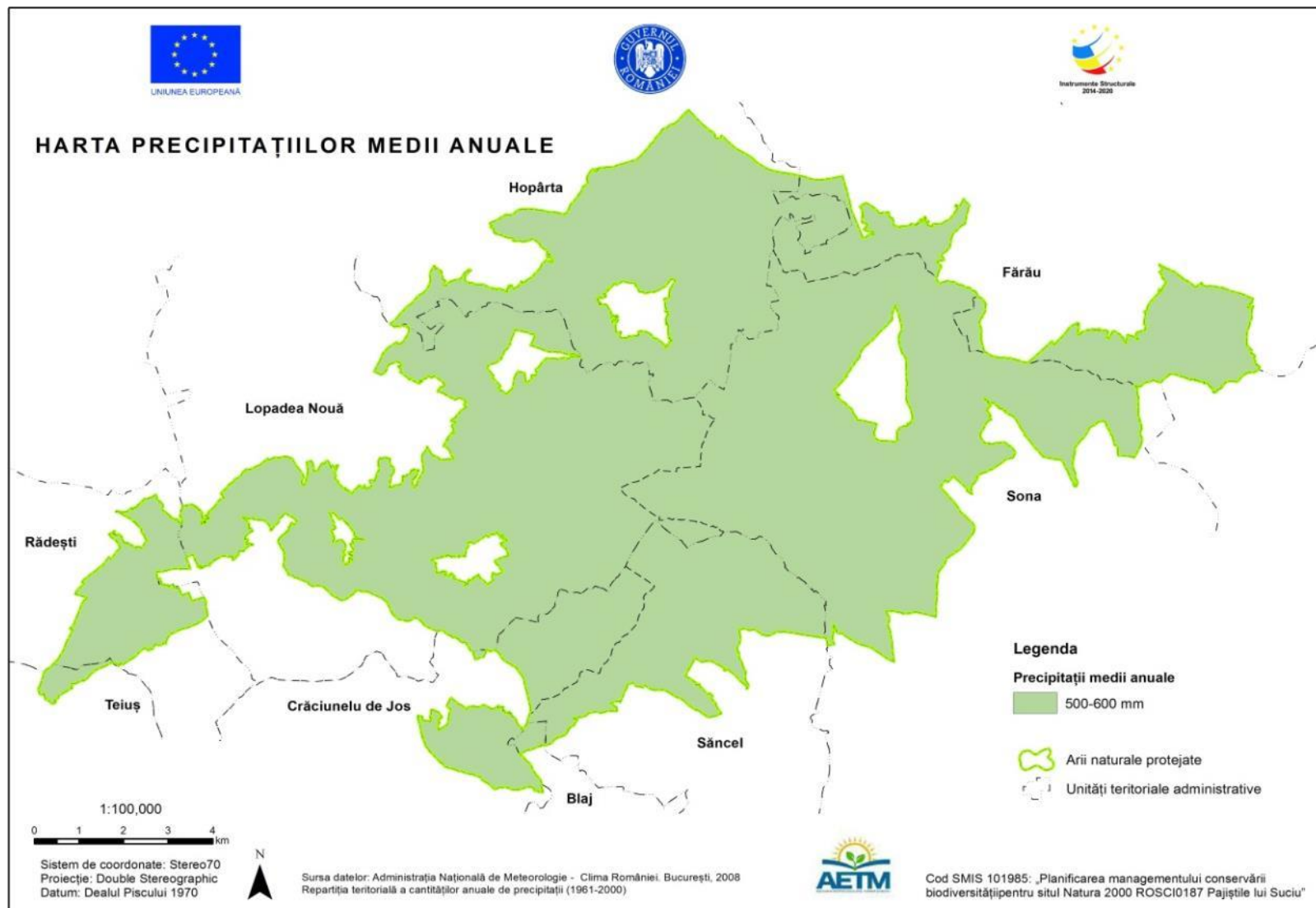
2.6. Harta tipurilor de sol



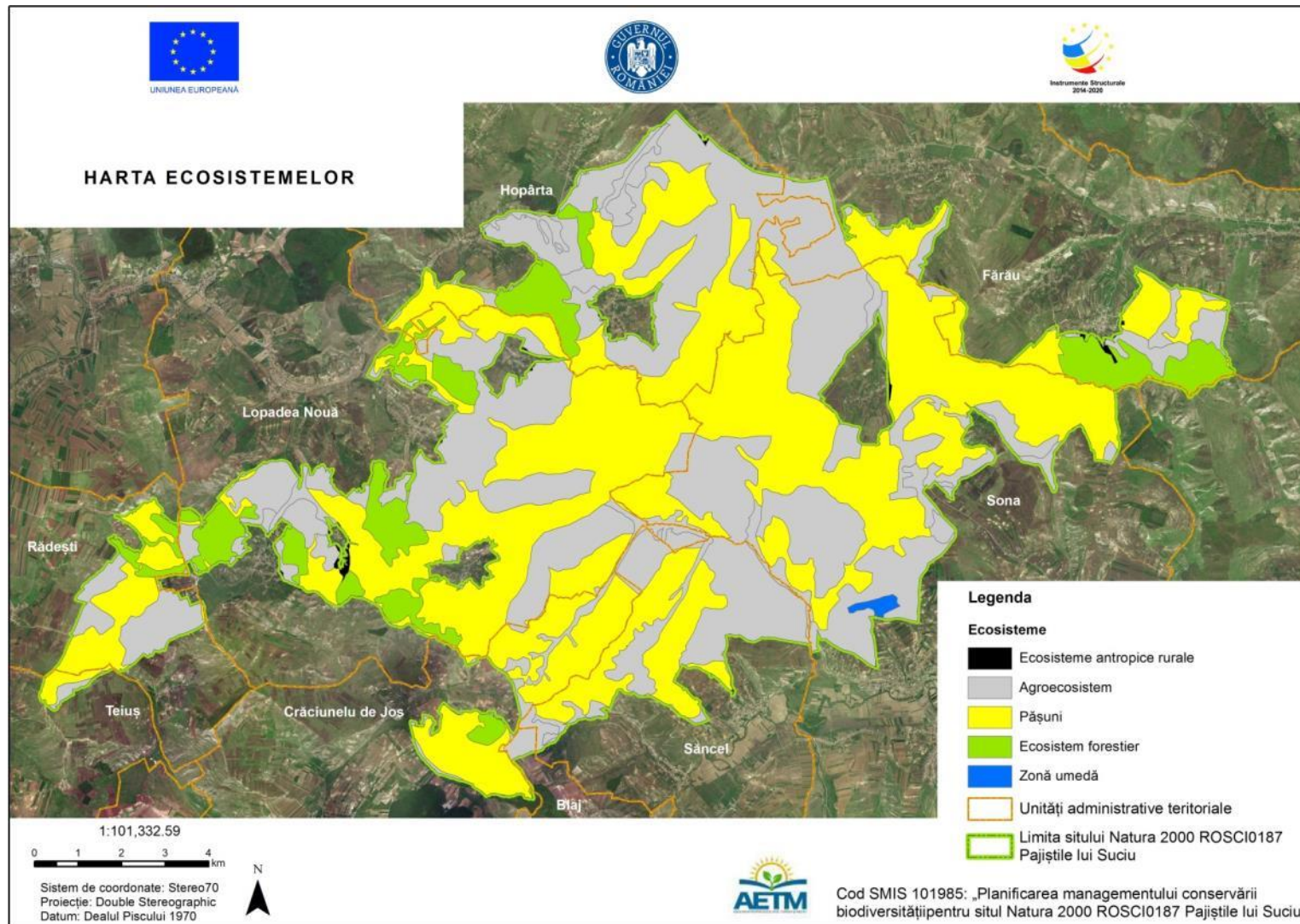
2.7. Harta temperaturilor medii anuale



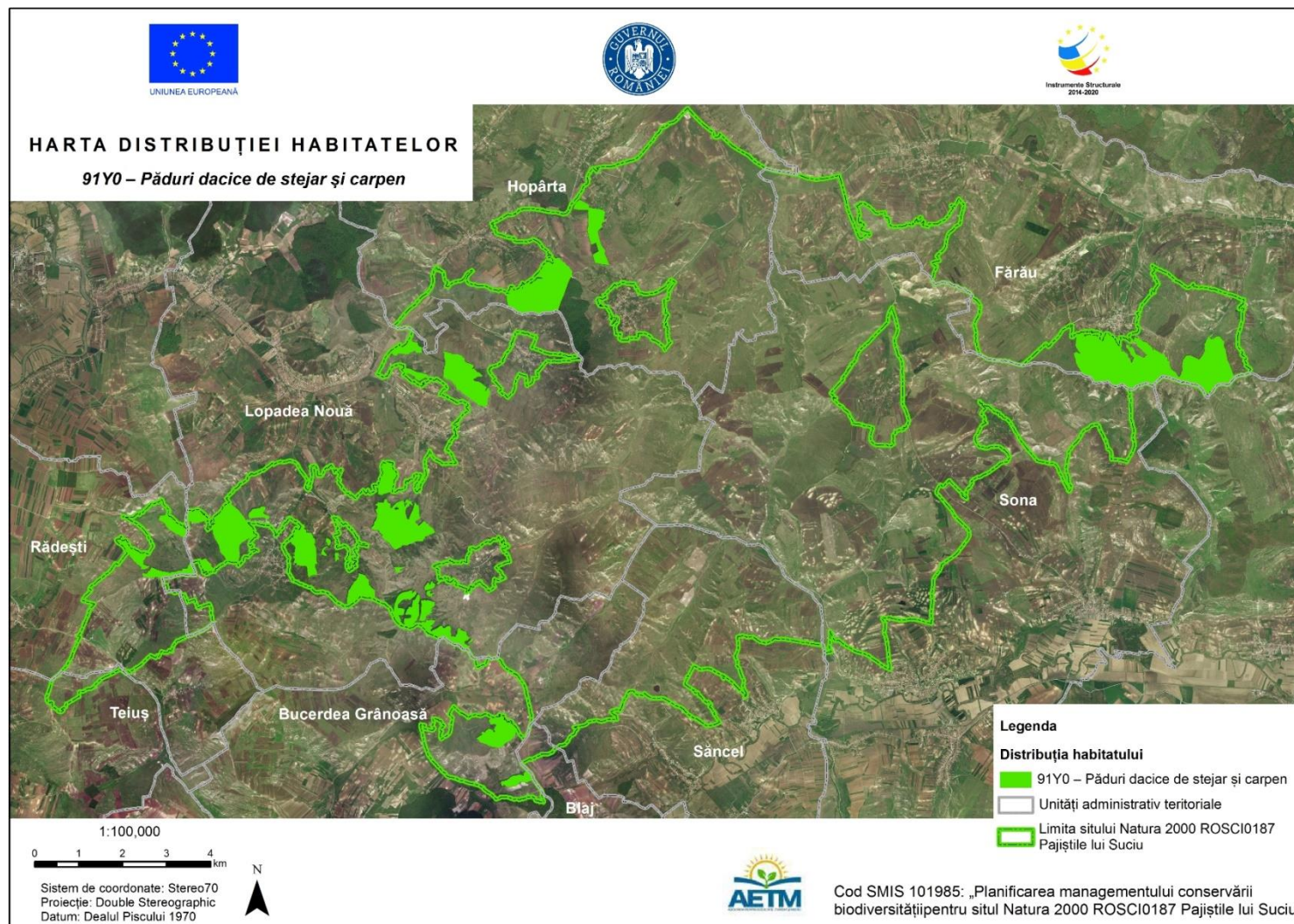
2.8. Harta precipitațiilor medii anuale



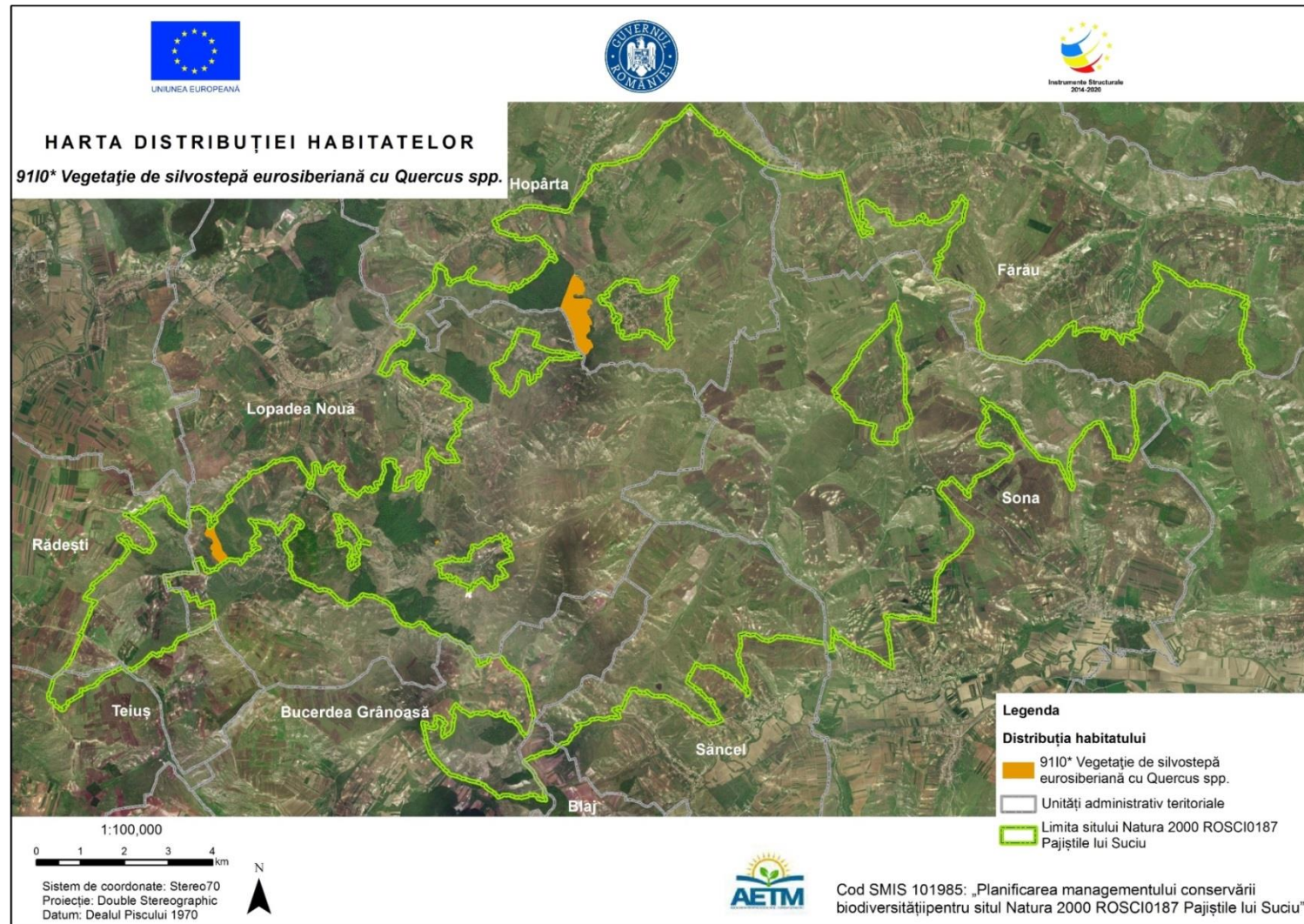
2.9. Harta ecosistemelor



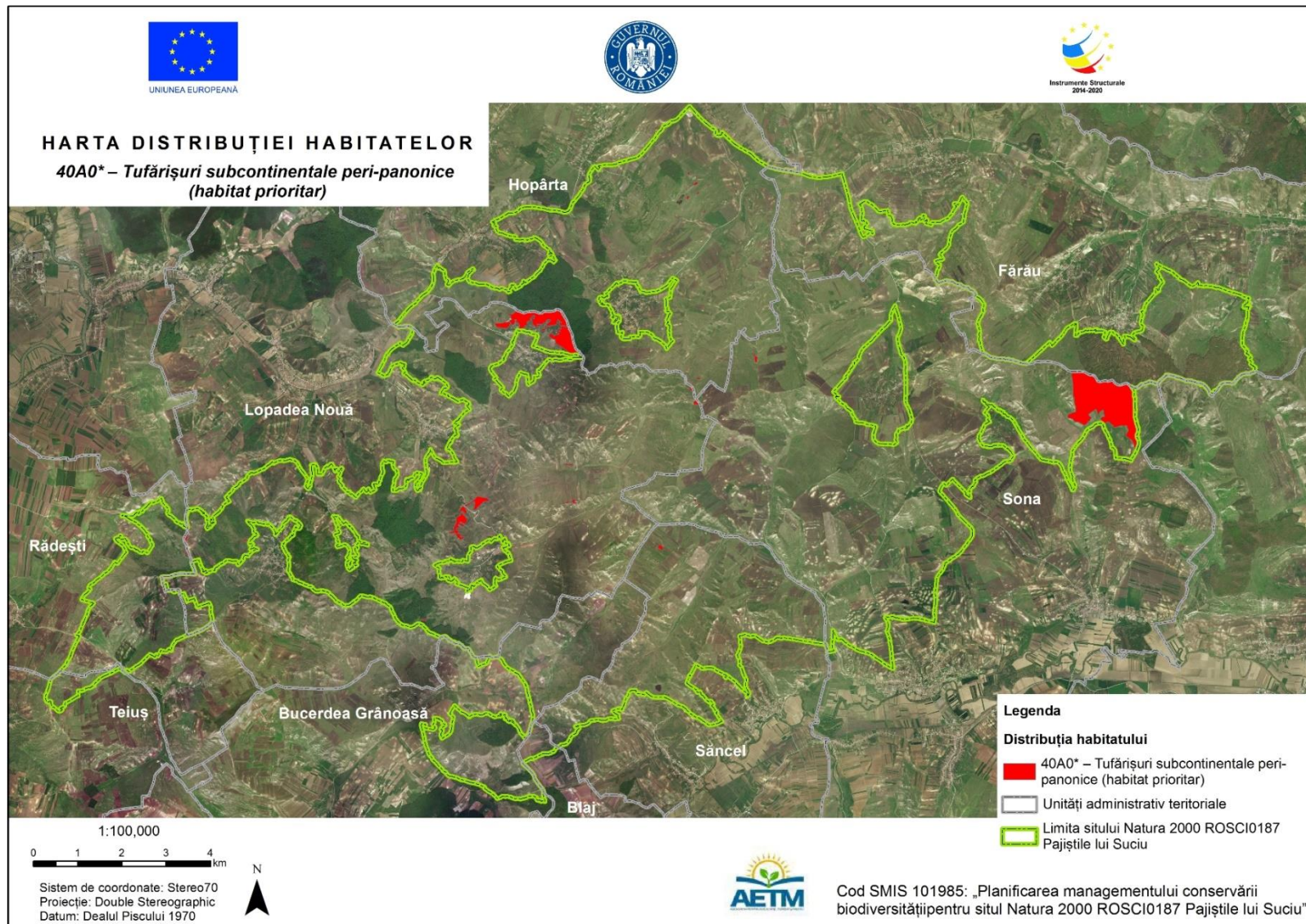
2.10. Harta distribuției habitatului 91Y0 – “Păduri dacice de stejar și carpen”



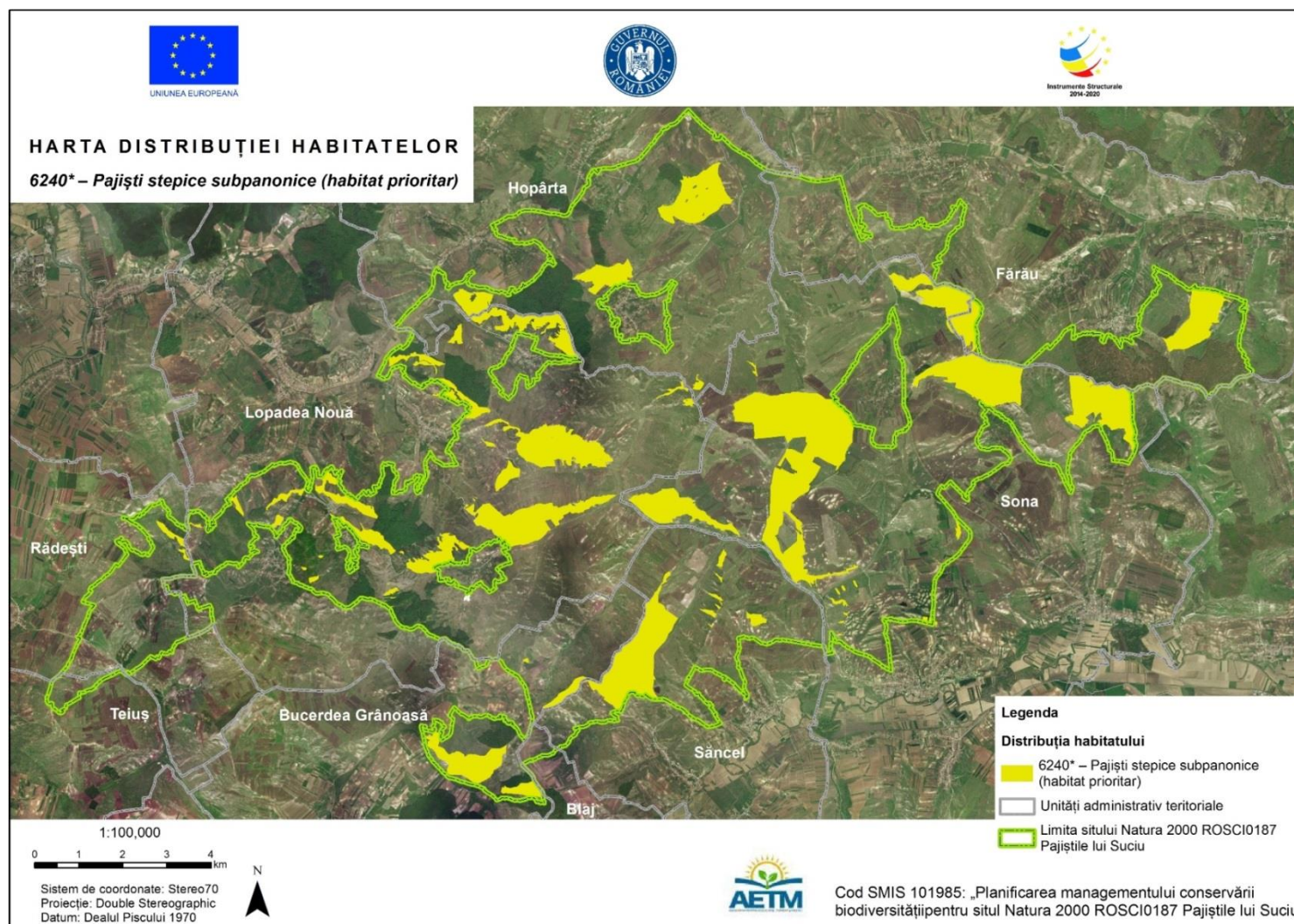
2.11. Harta distribuției habitatului 9110* – “Vegetație de silvostepă eurosiberiană cu *Quercus* spp.”



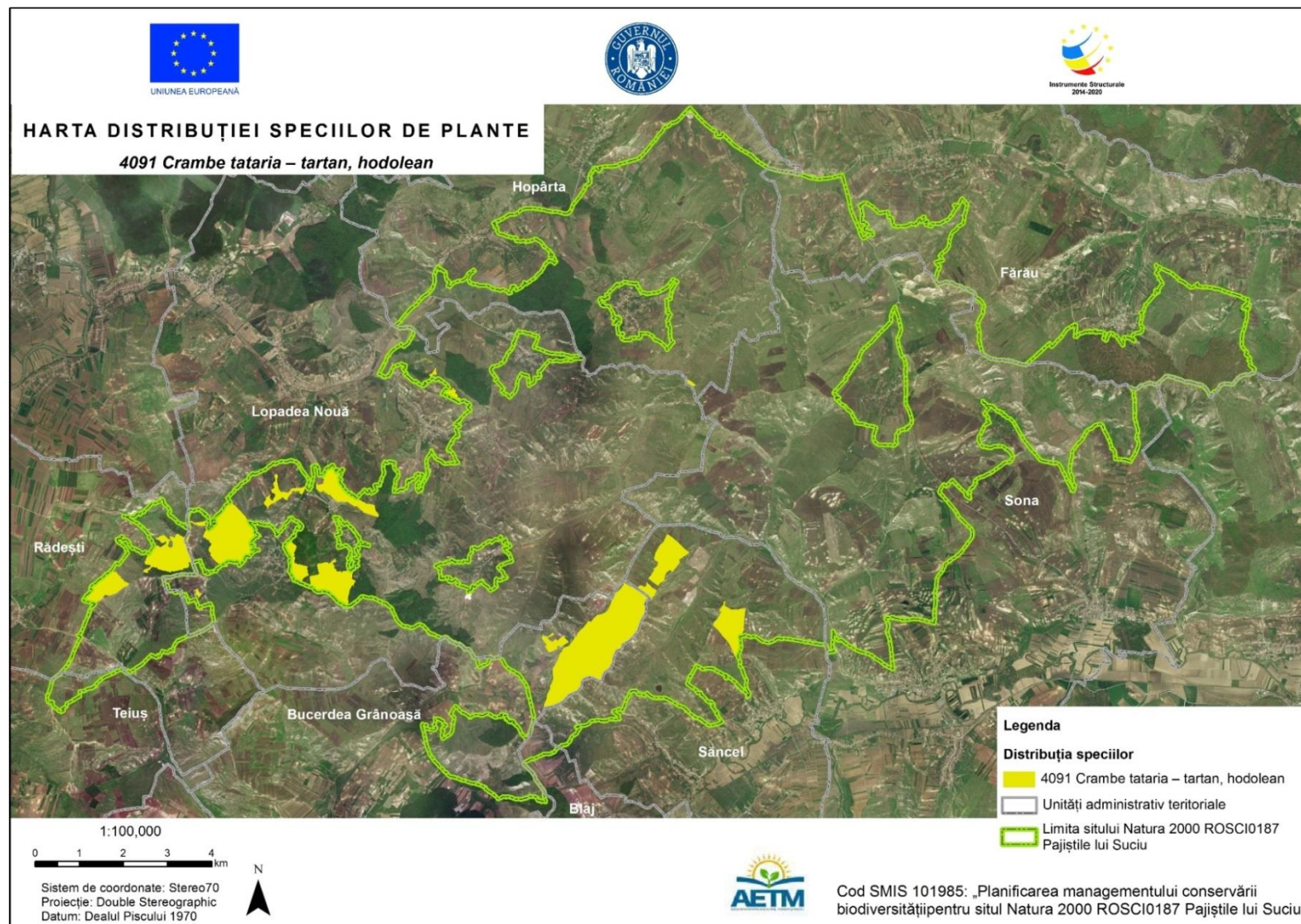
2.12. Harta distribuției habitatului 40A0* Tufărișuri subcontinentale peri-panonice



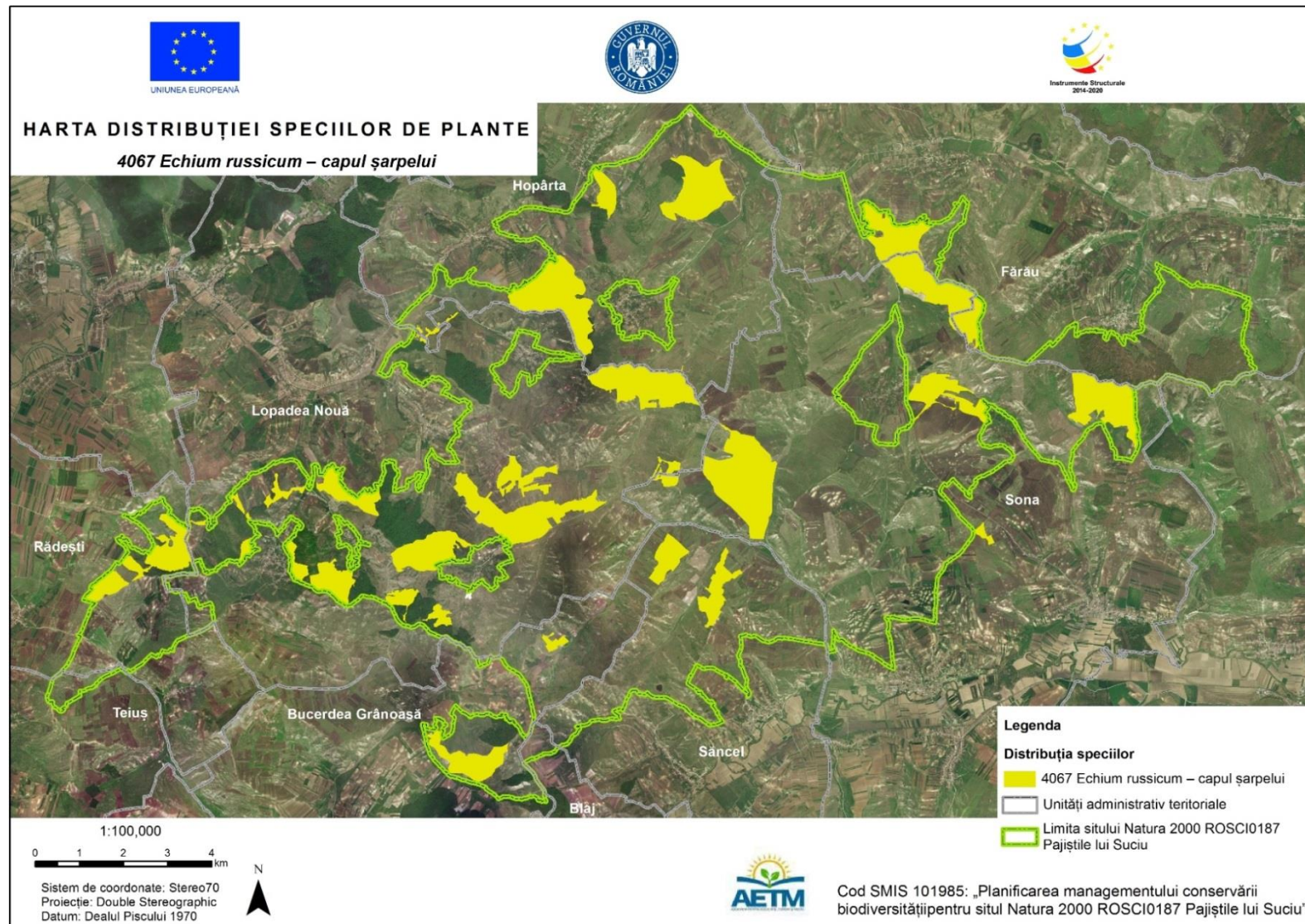
2.13. Harta distribuției habitatului 6240* Pajiști stepice subpanonice



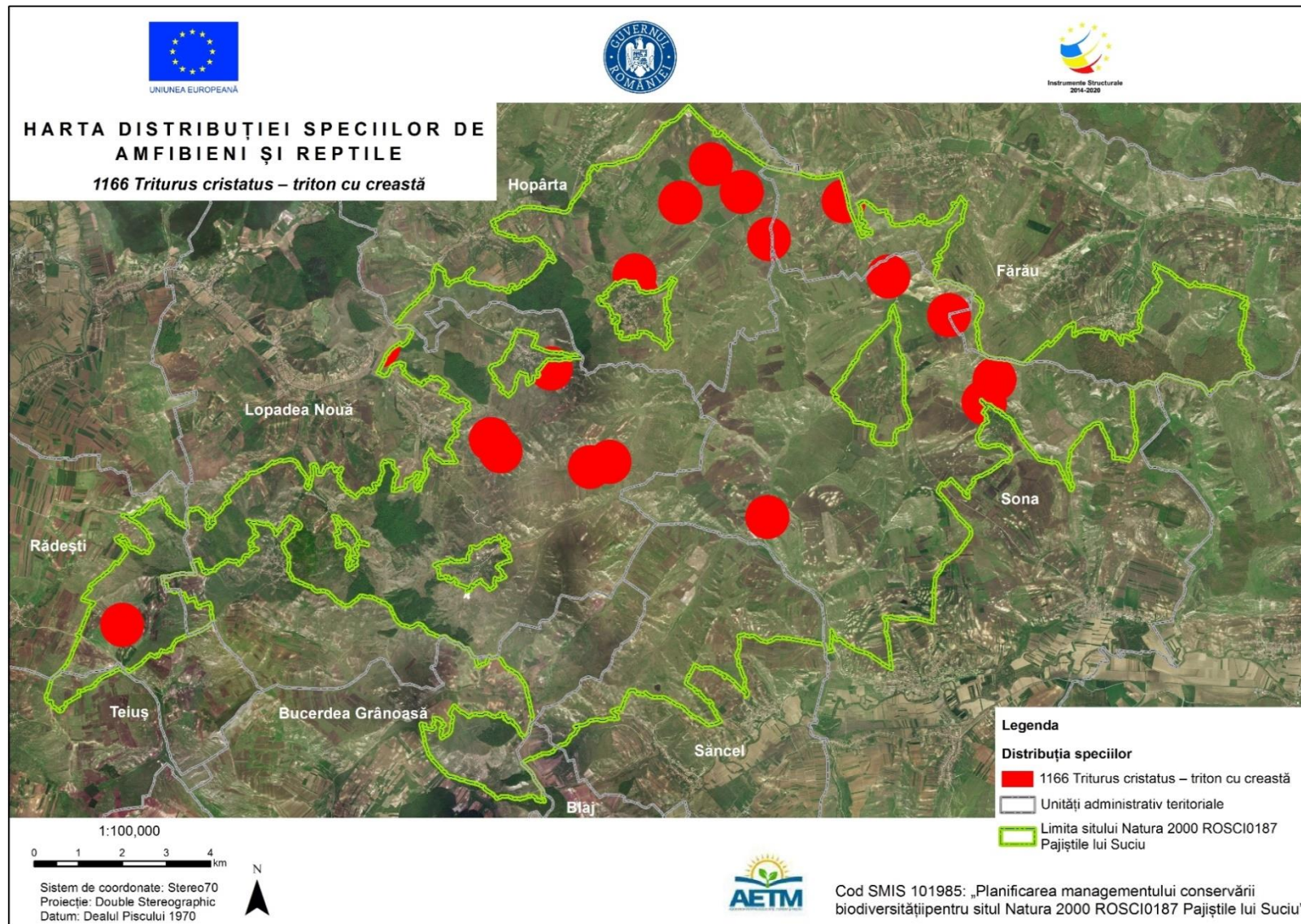
2.14. Harta distribuției speciei *Crambe tataria*



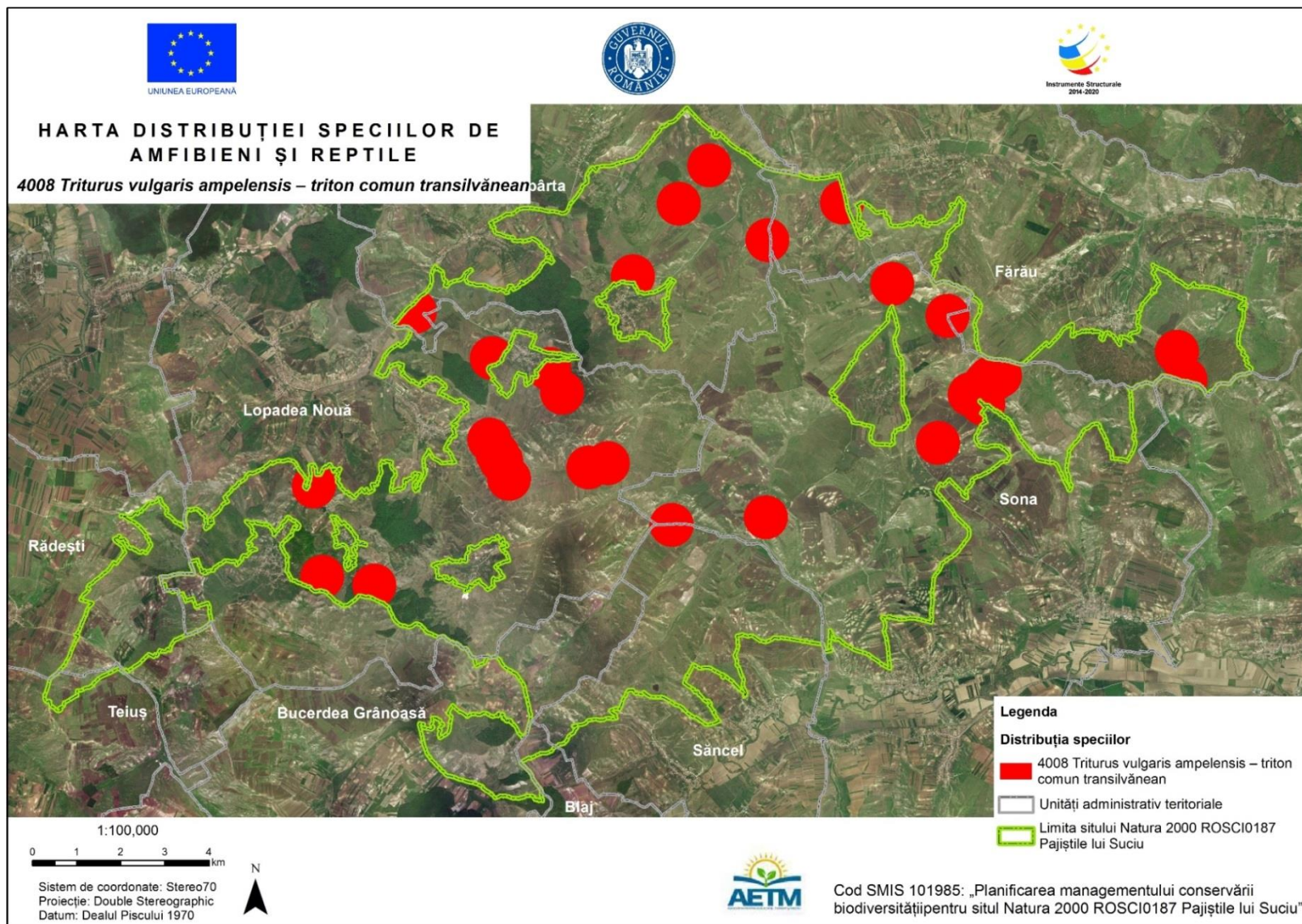
2.15. Harta distribuției speciei *Echium russicum*



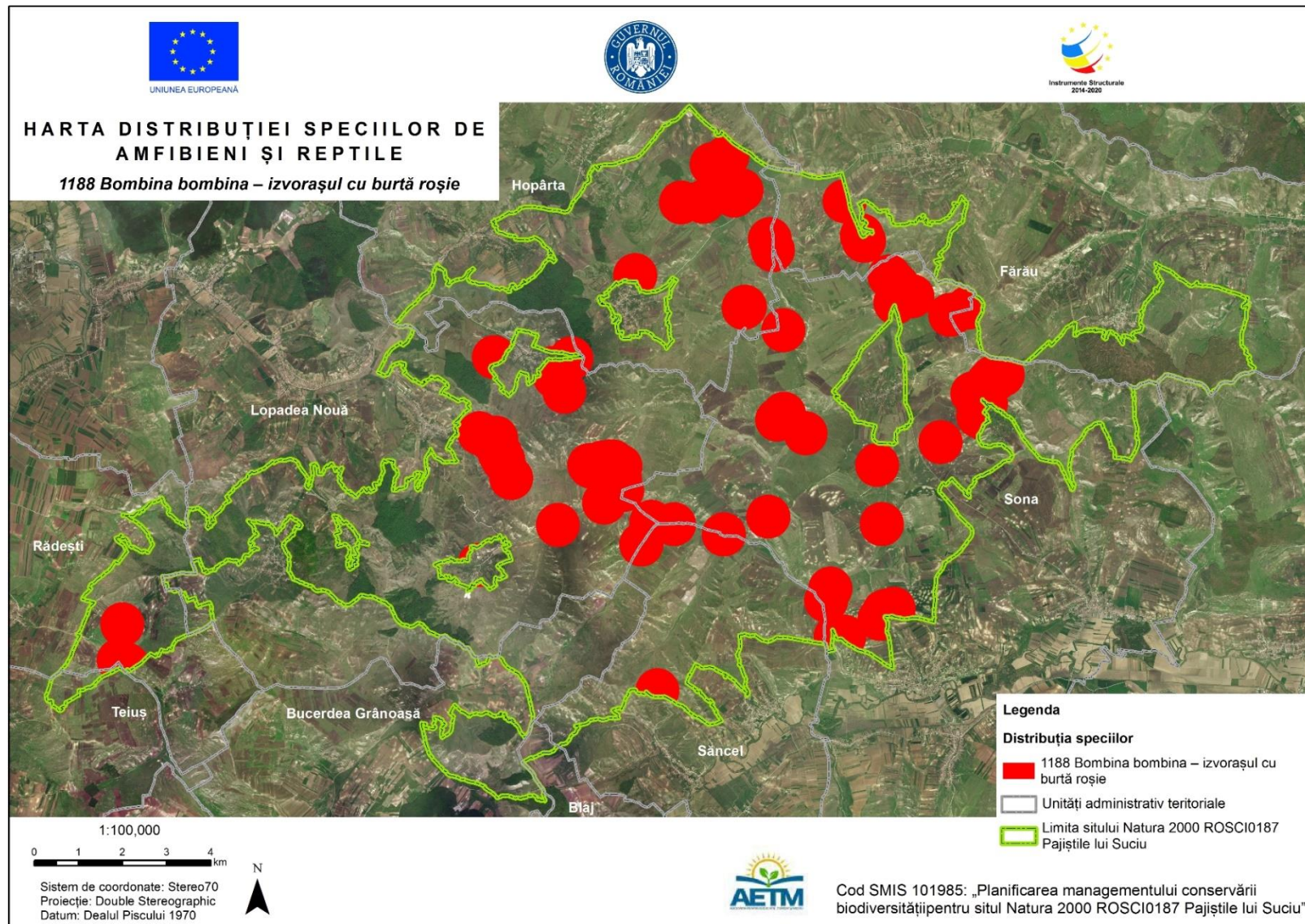
2.16. Harta distribuției speciei *Triturus cristatus*



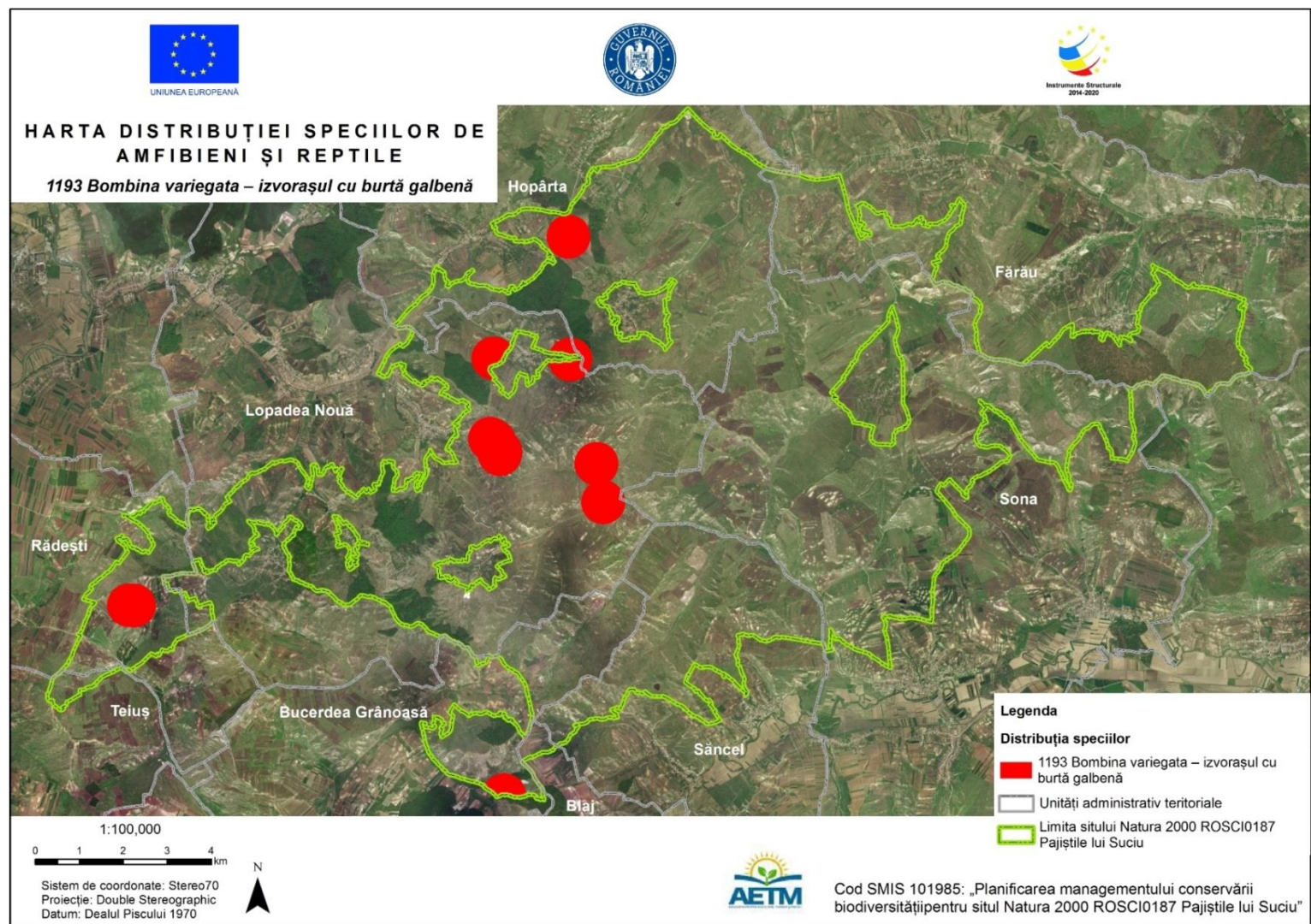
2.17. Harta distribuției speciei *Triturus vulgaris ampelensis*



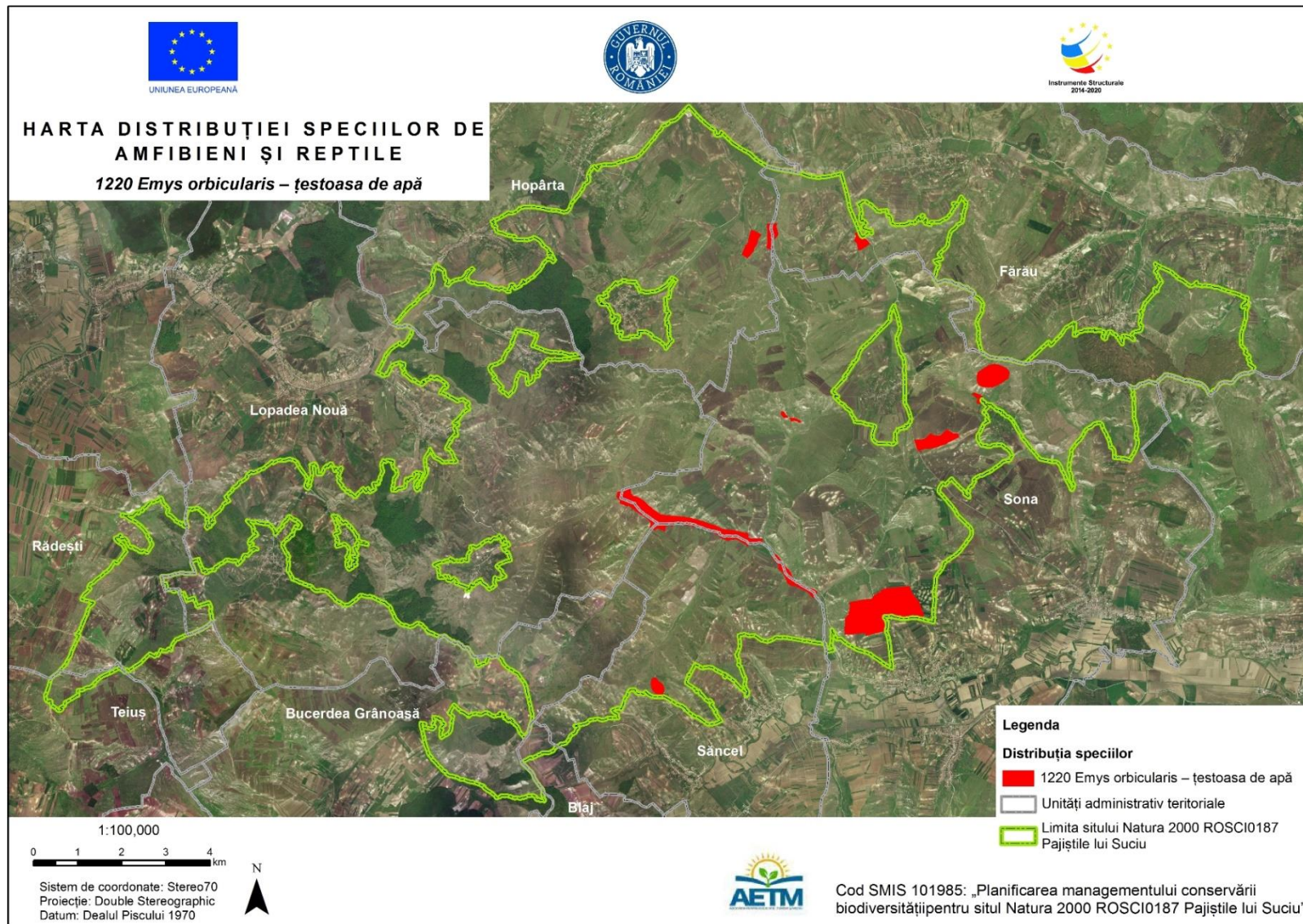
2.18. Harta distribuției speciei *Bombina bombina*



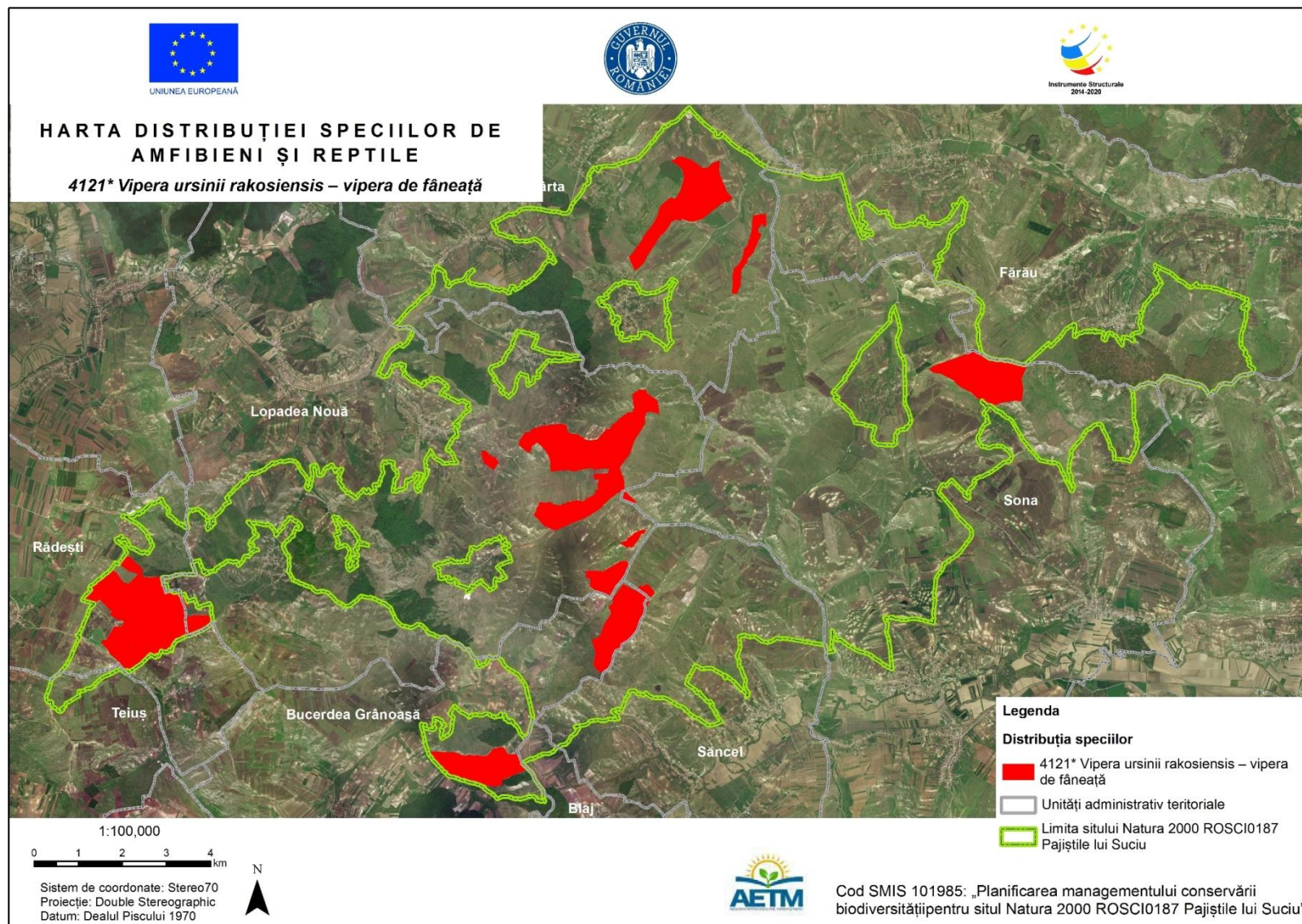
2.19. Harta distribuției speciei *Bombina variegata*



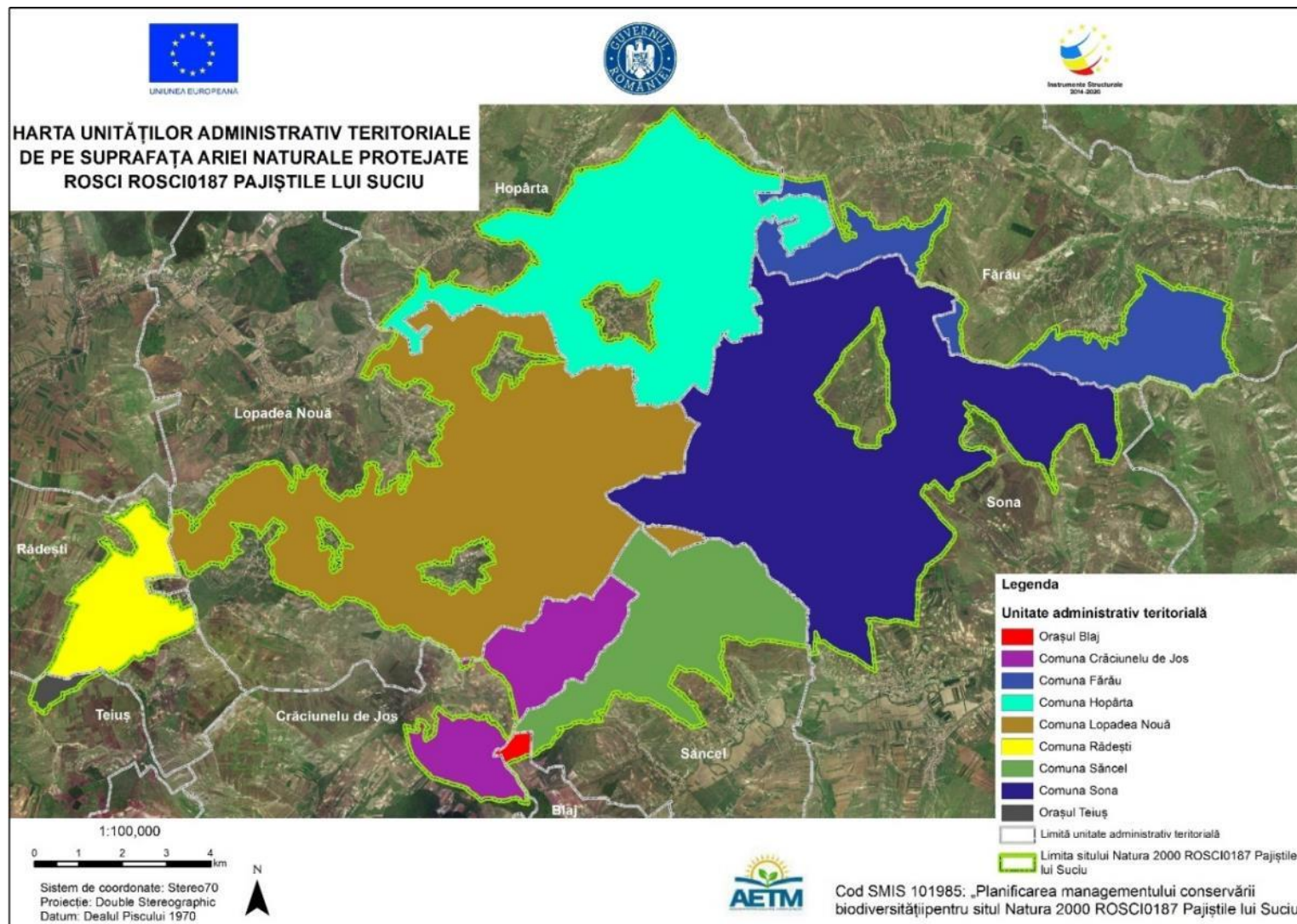
2.20. Harta distribuției speciei *Emys orbicularis*



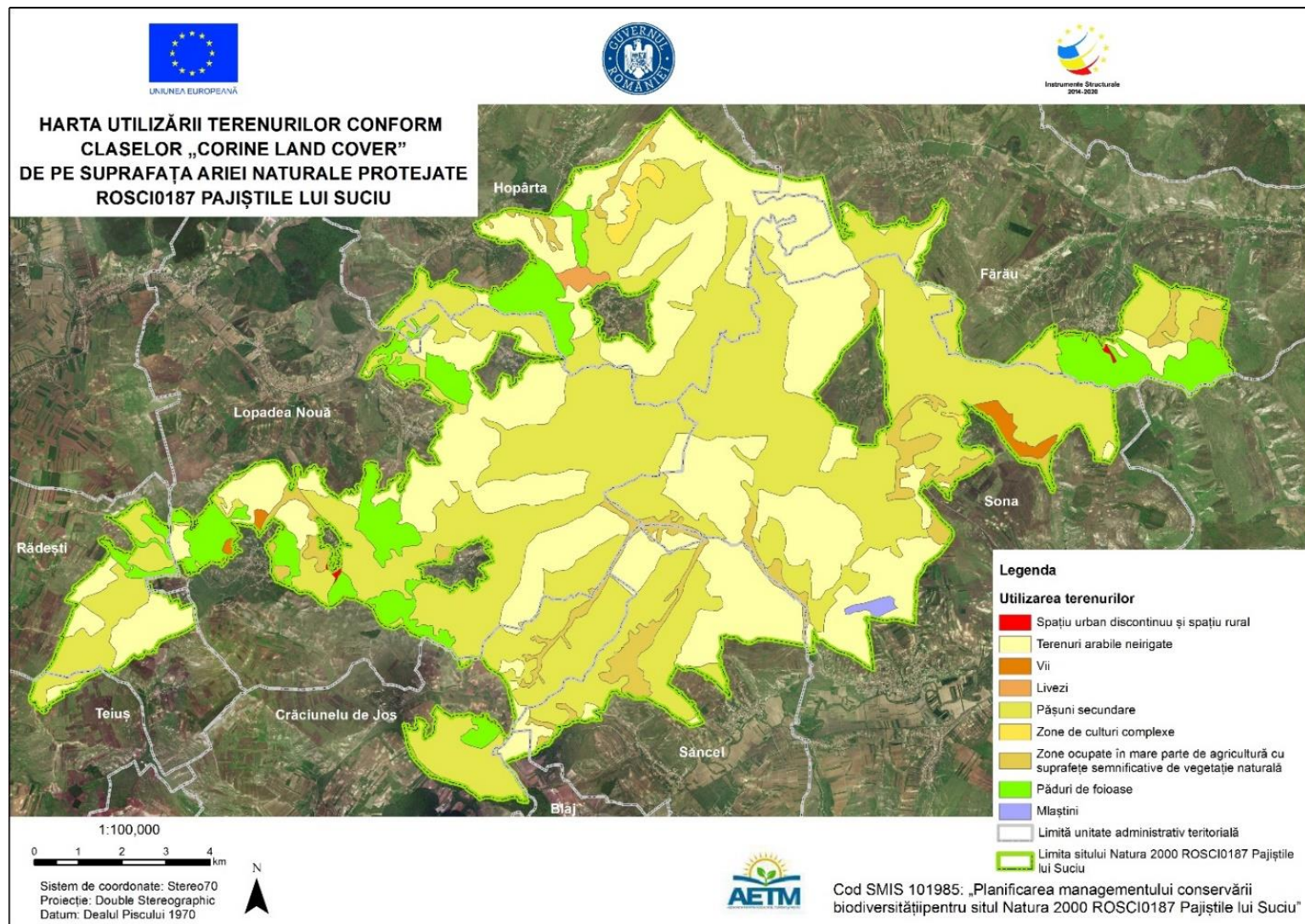
2.21. Harta distribuției speciei *Vipera ursinii rakosiensis*



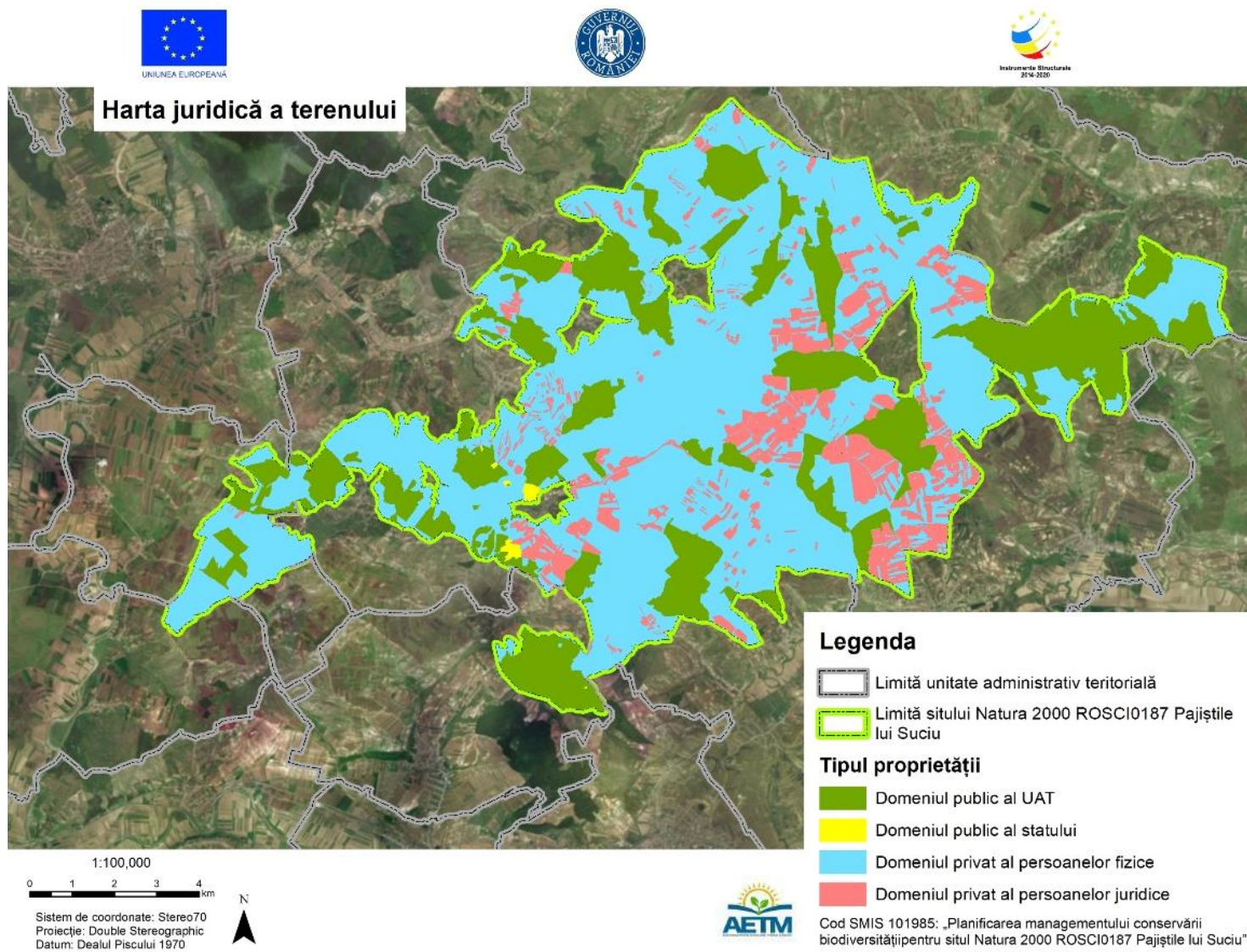
2.22 Harta unităților administrativ-teritoriale care au rază teritorială pe suprafața ariei naturale protejate ROSCI0187 Pajiștile lui Suci



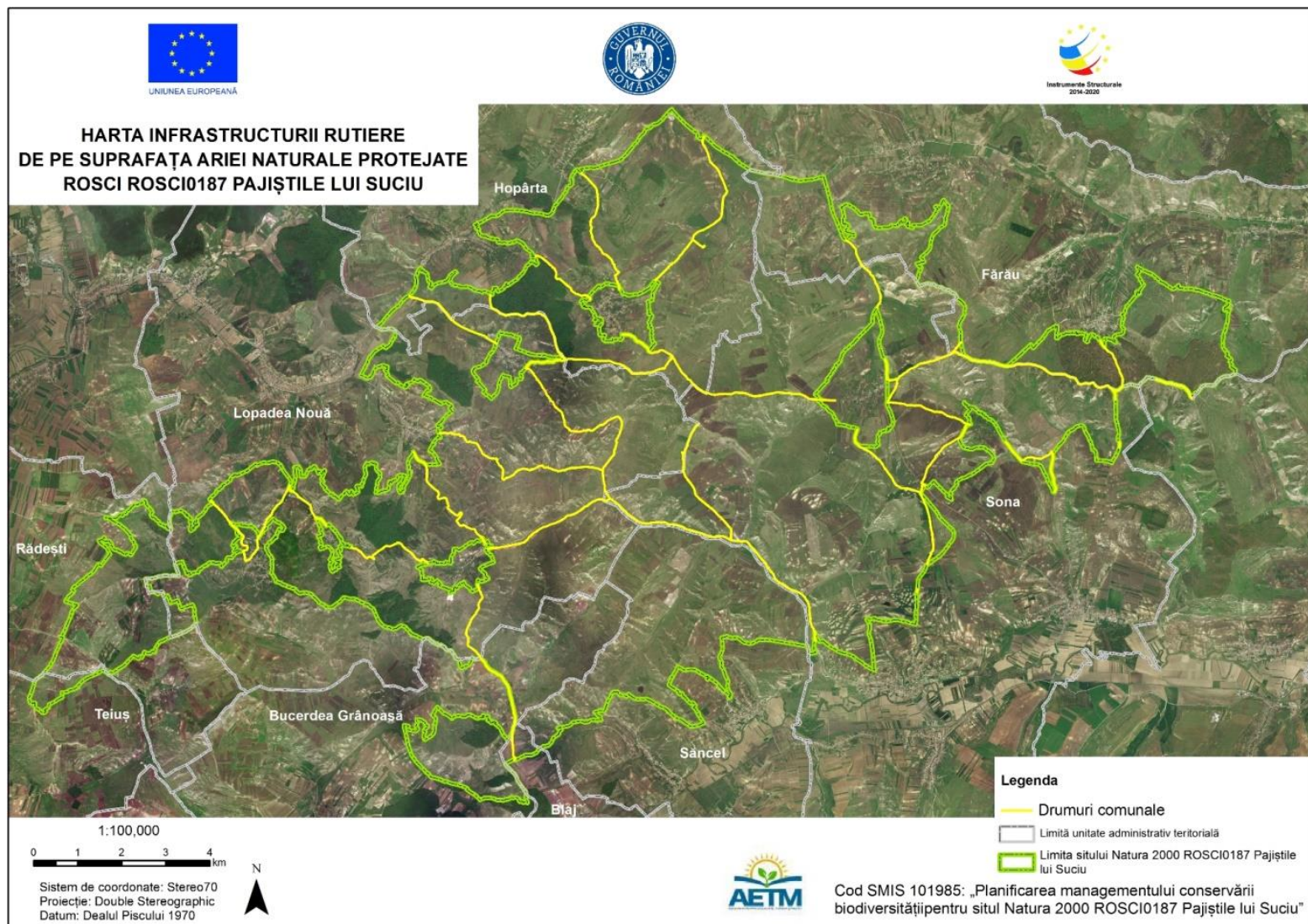
2.23 Harta utilizării terenului, detaliată la nivelul ariei naturale protejate



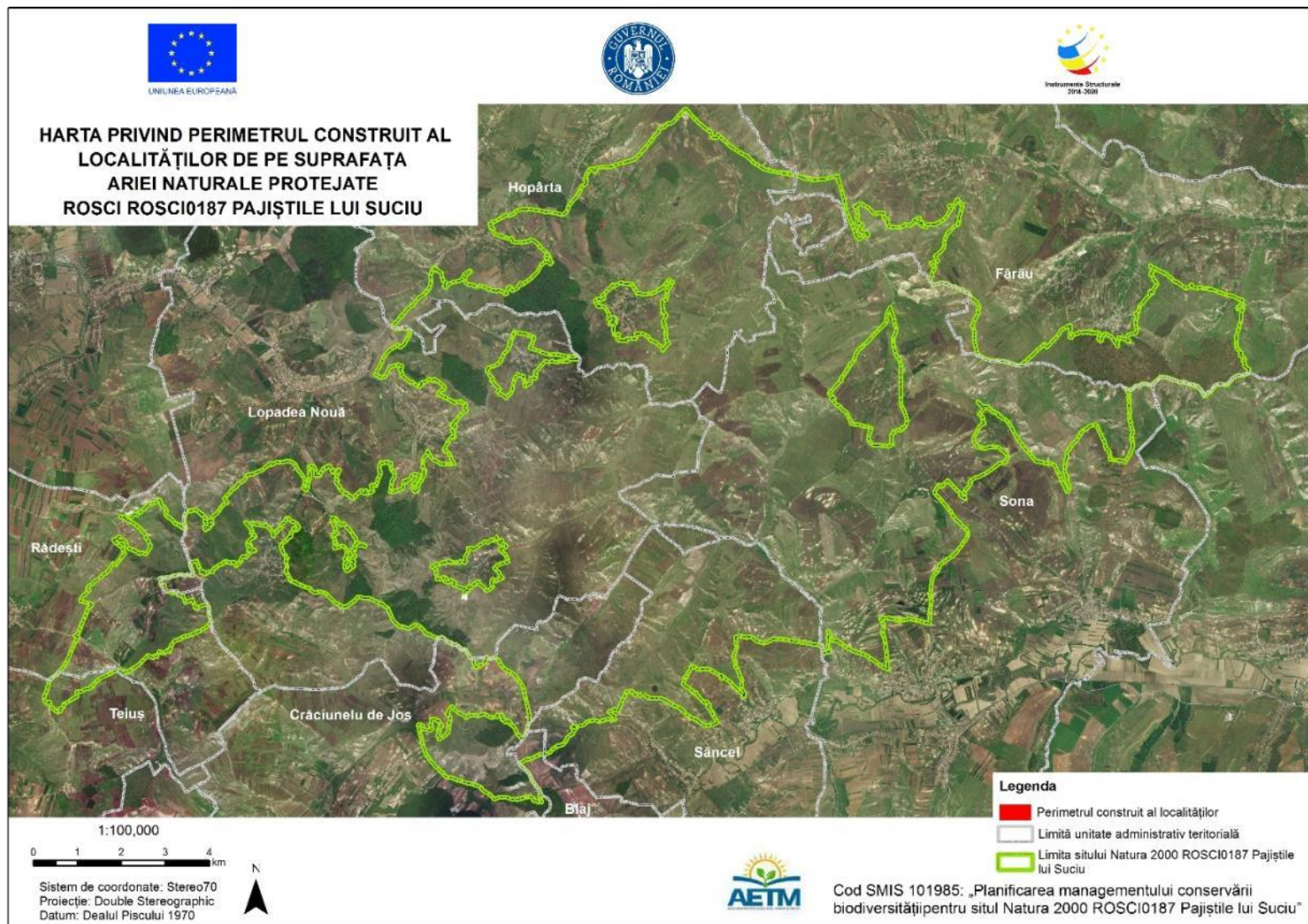
2.24 Harta tipurilor de proprietate a terenurilor



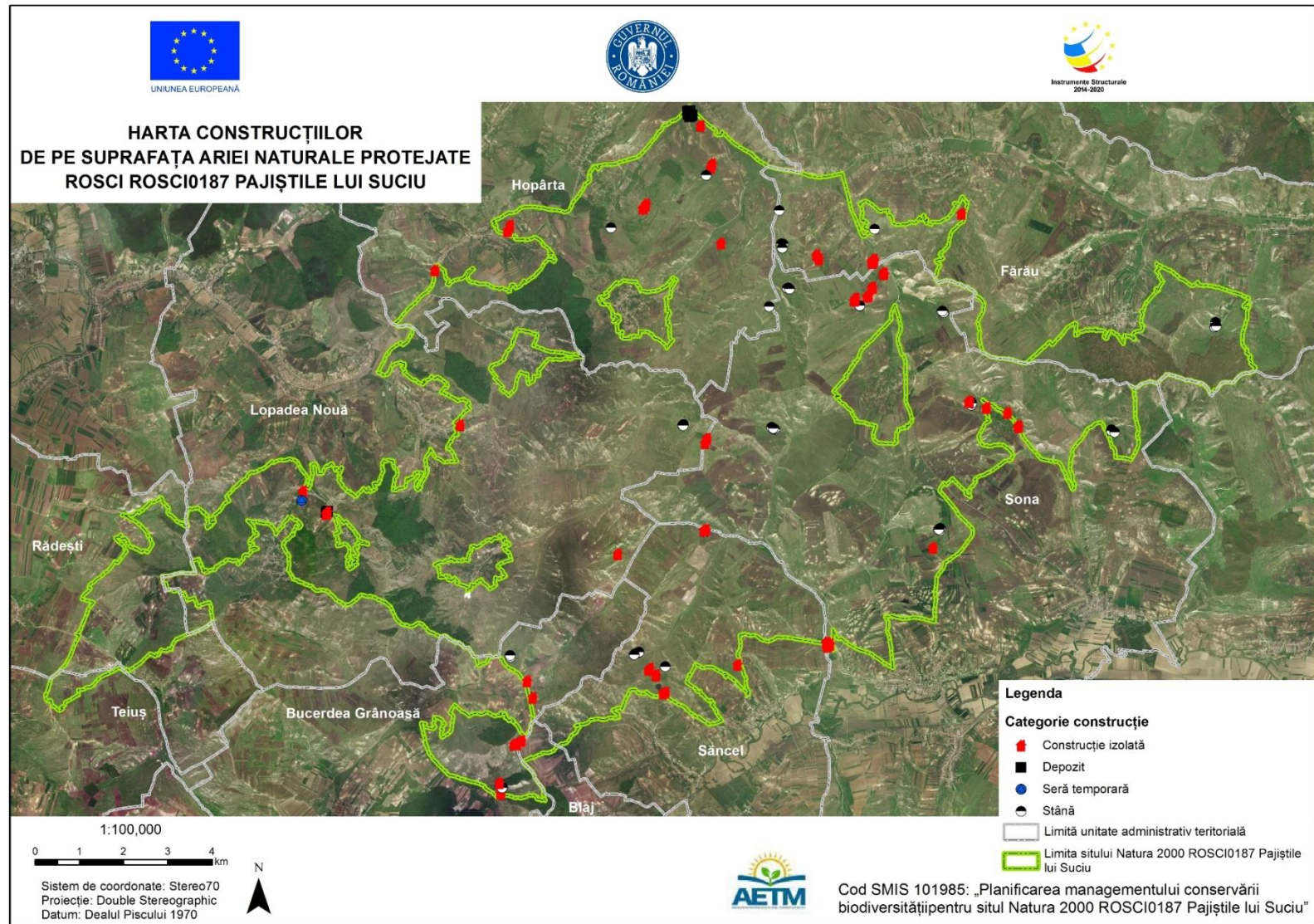
2.25 Harta infrastructurii rutiere



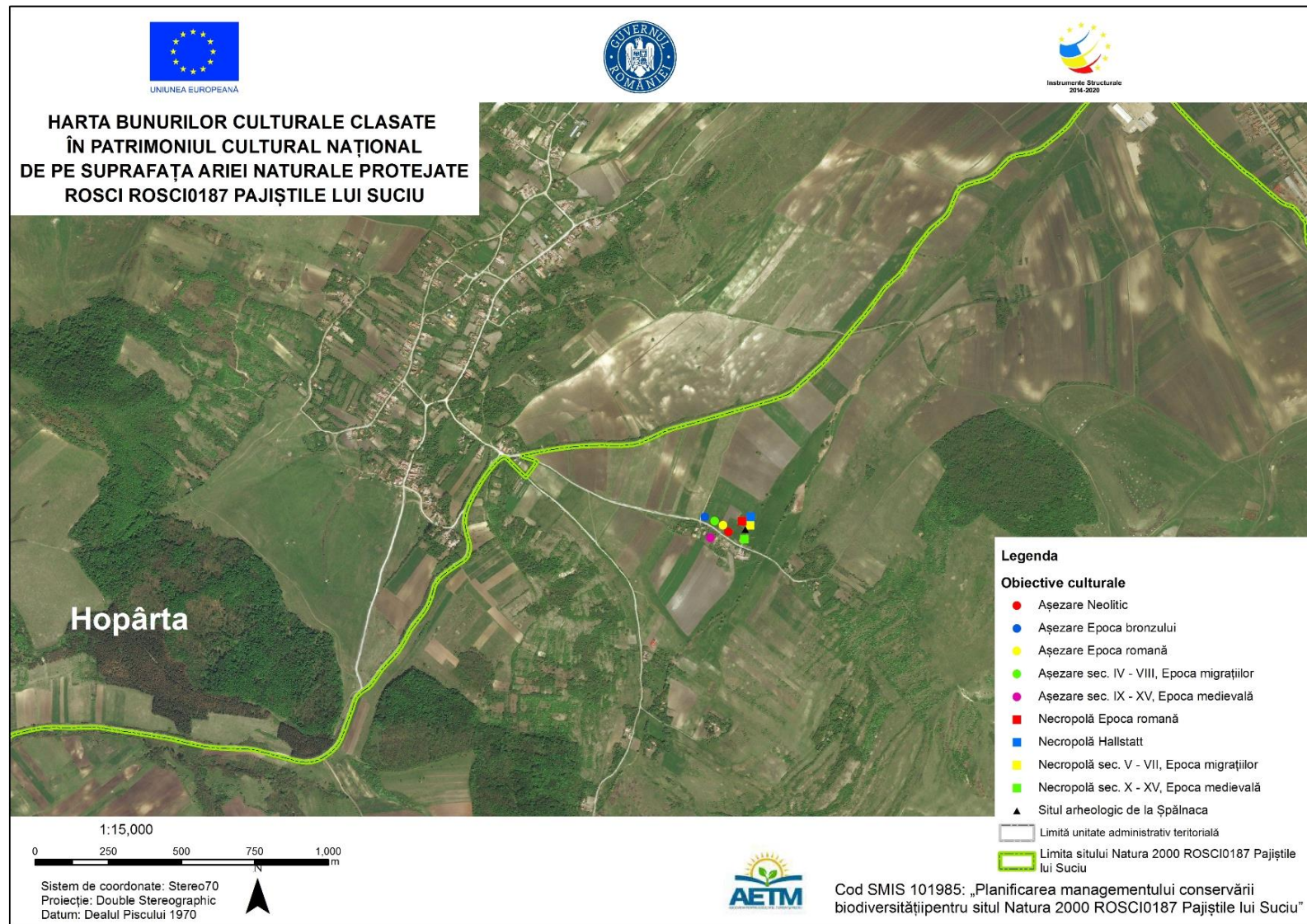
2.26 Harta privind perimetrul construit al localităților



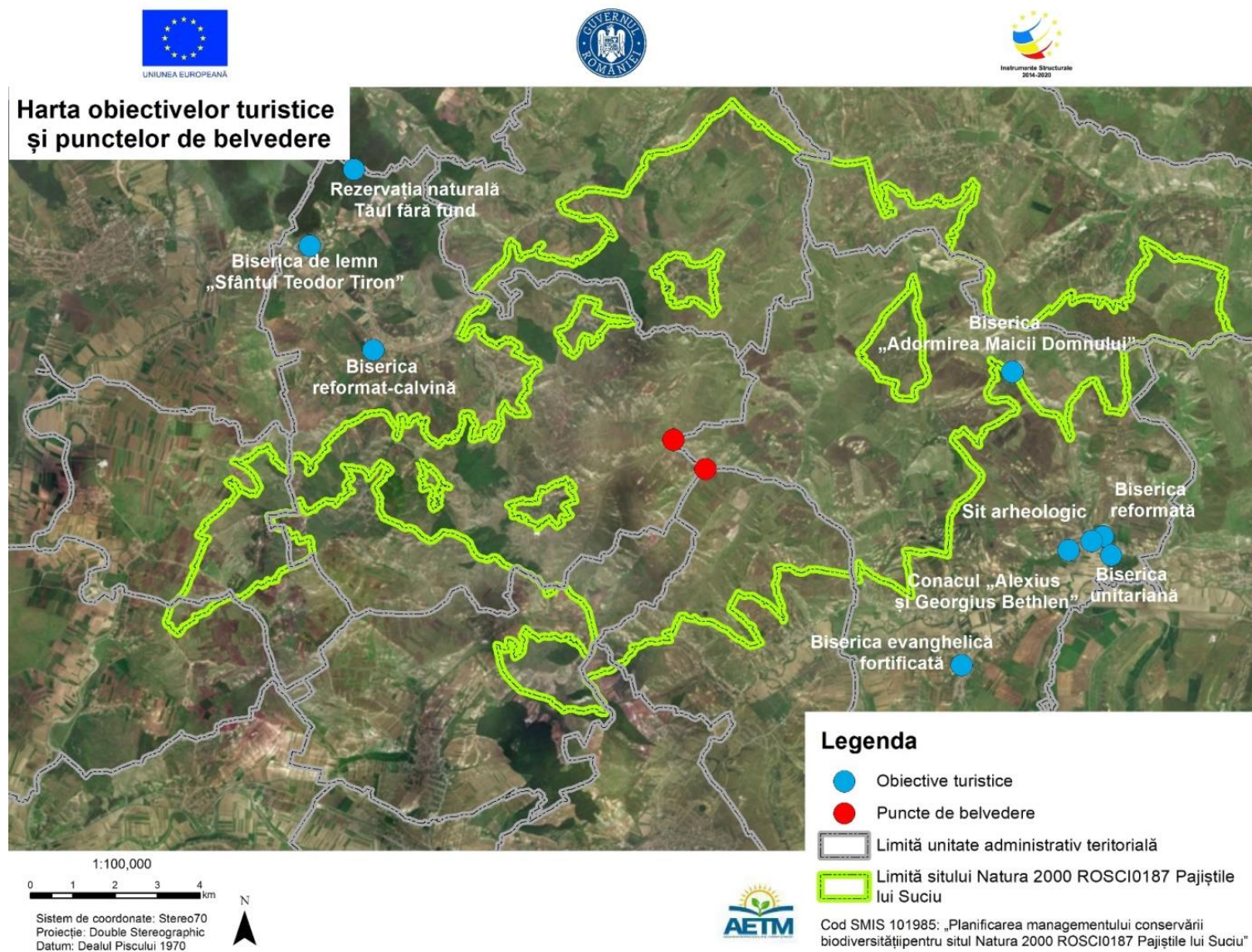
2.27 Harta construcțiilor



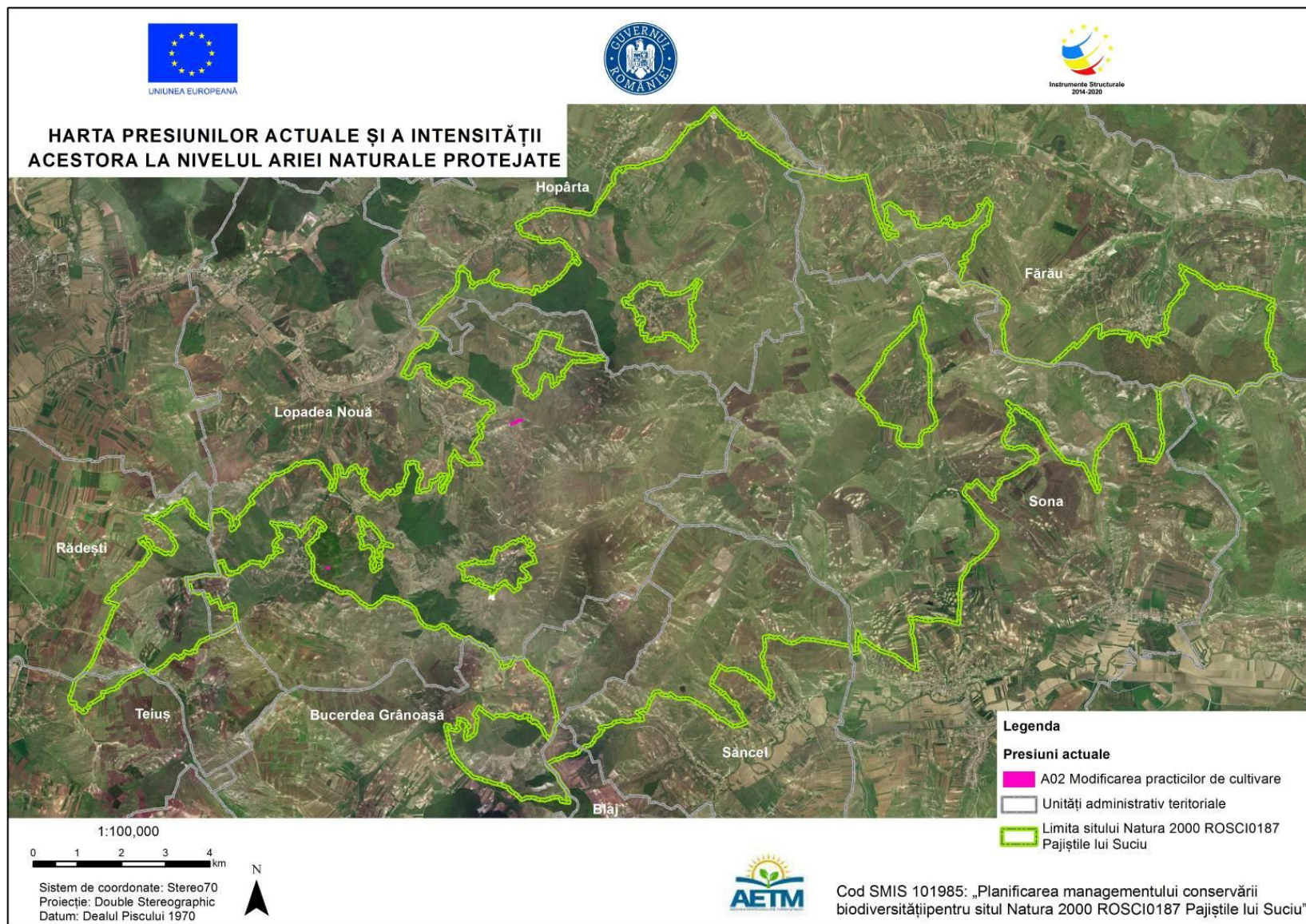
2.28 Harta bunurilor culturale clasate



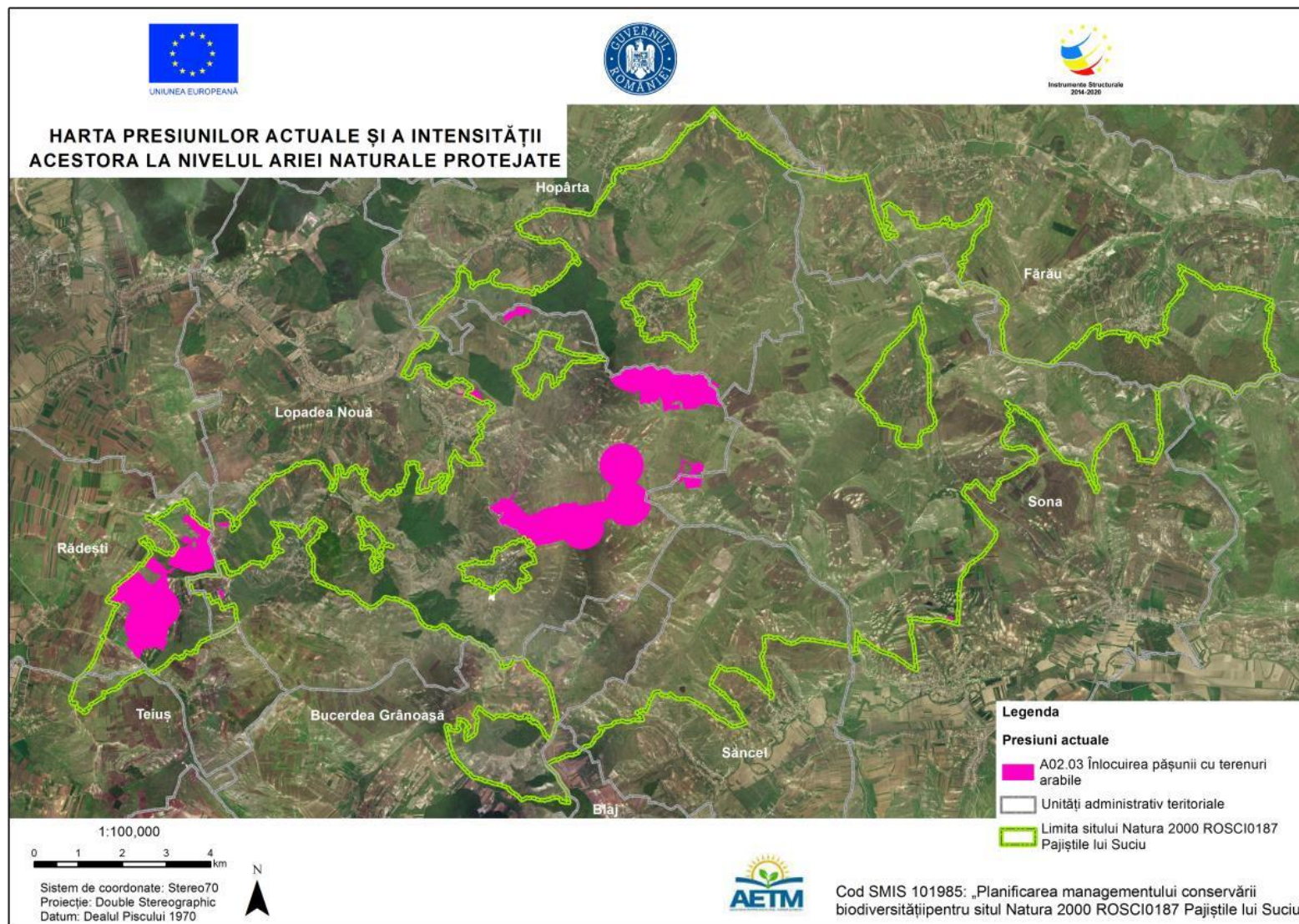
2.29 Harta obiectivelor turistice și a punctelor de belvedere



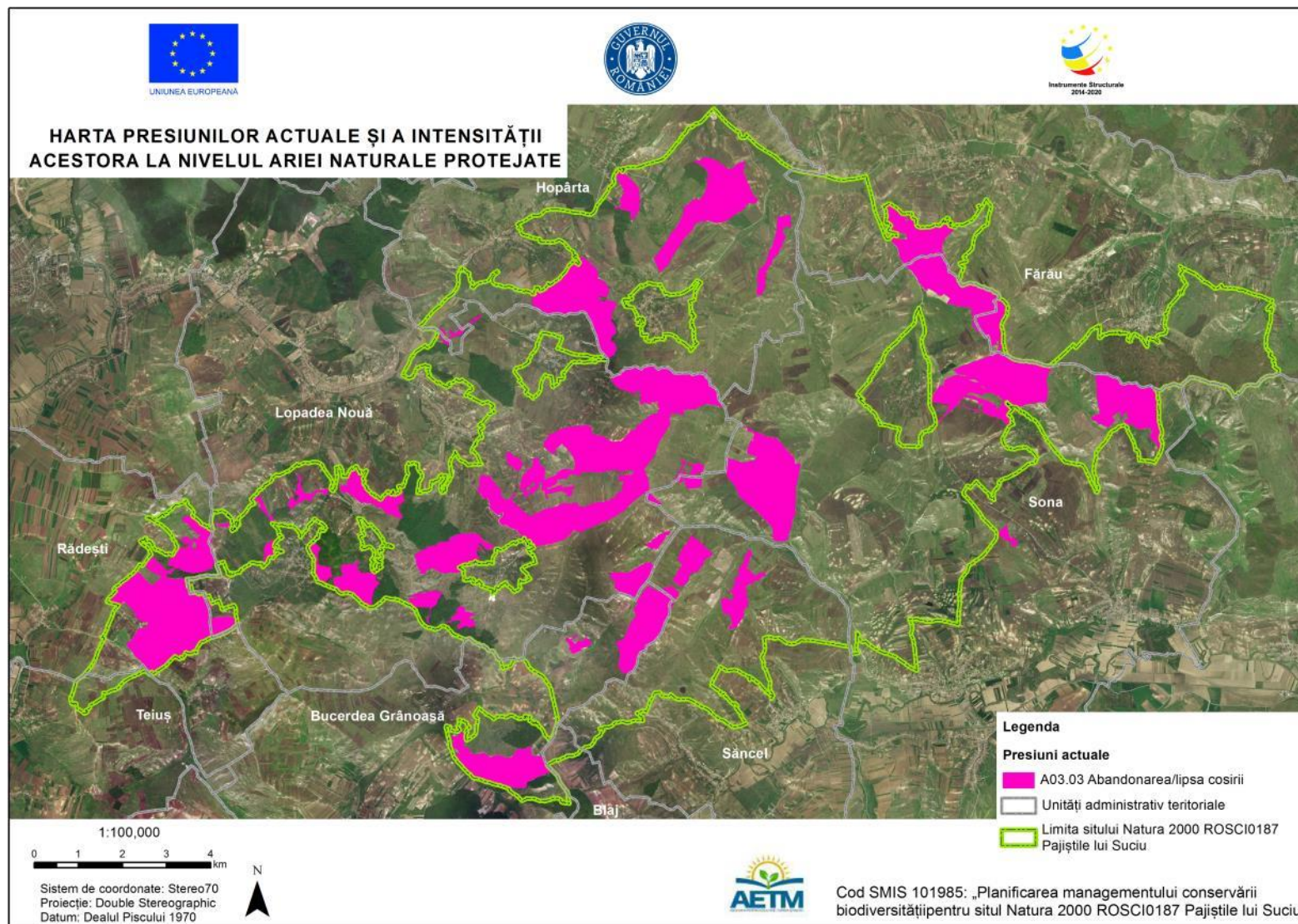
2.30. Harta presiunii actuale A02 și a intensității acesteia la nivelul ariei naturale protejate



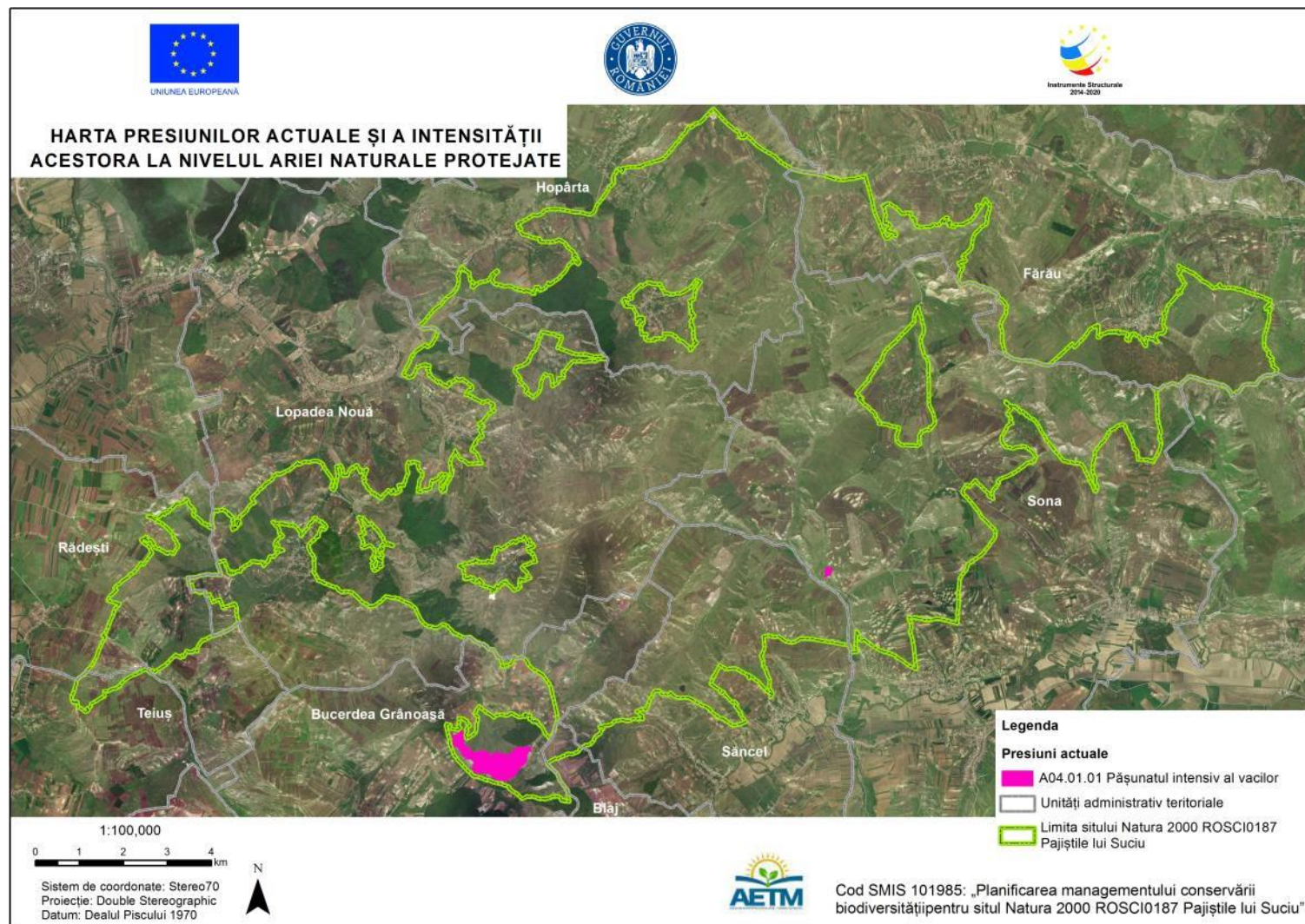
2.31. Harta presiunii actuale A02.03 și a intensității acesteia la nivelul ariei naturale protejate



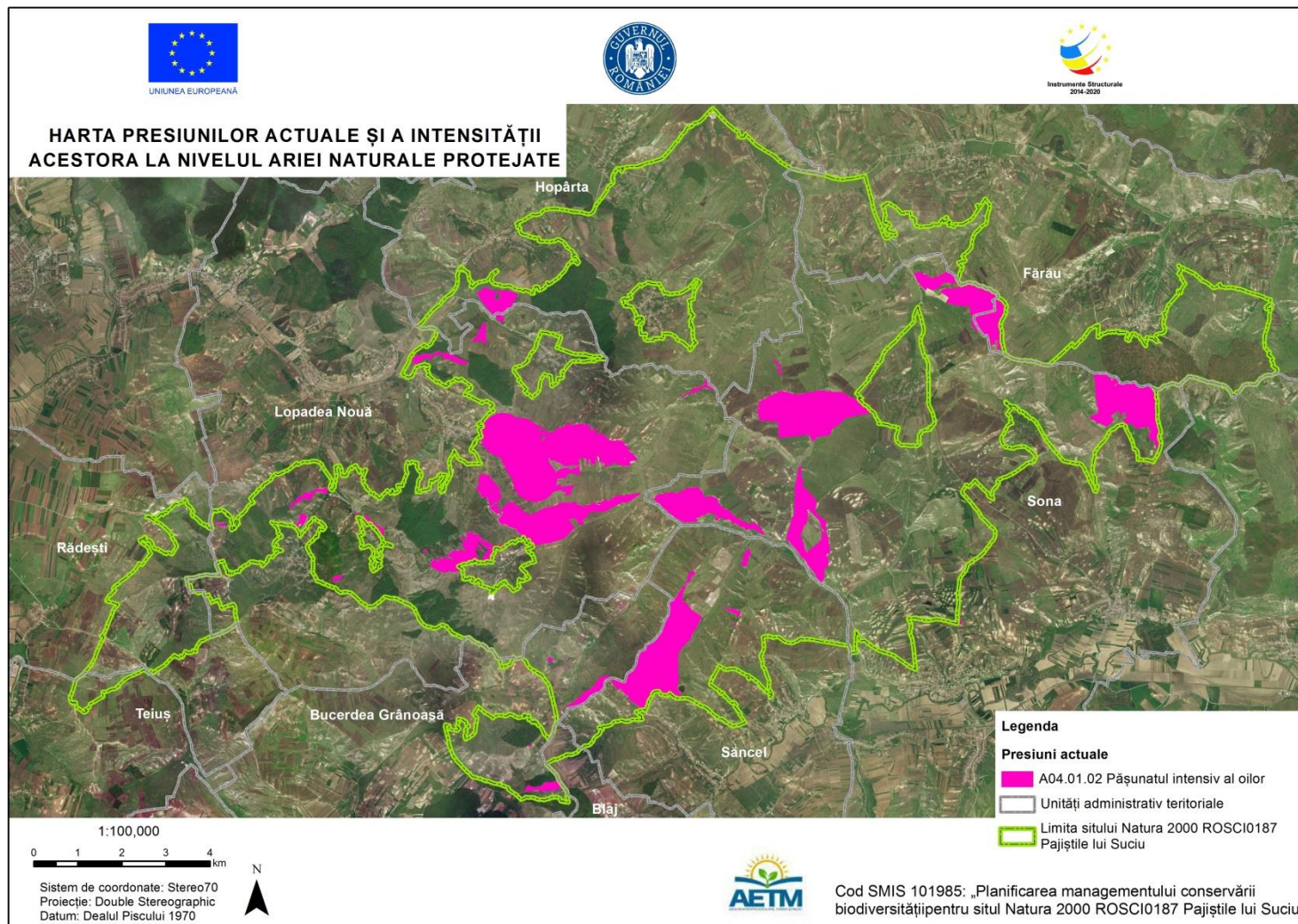
2.32. Harta presiunii actuale A03.03 și a intensității acesteia la nivelul ariei naturale protejate



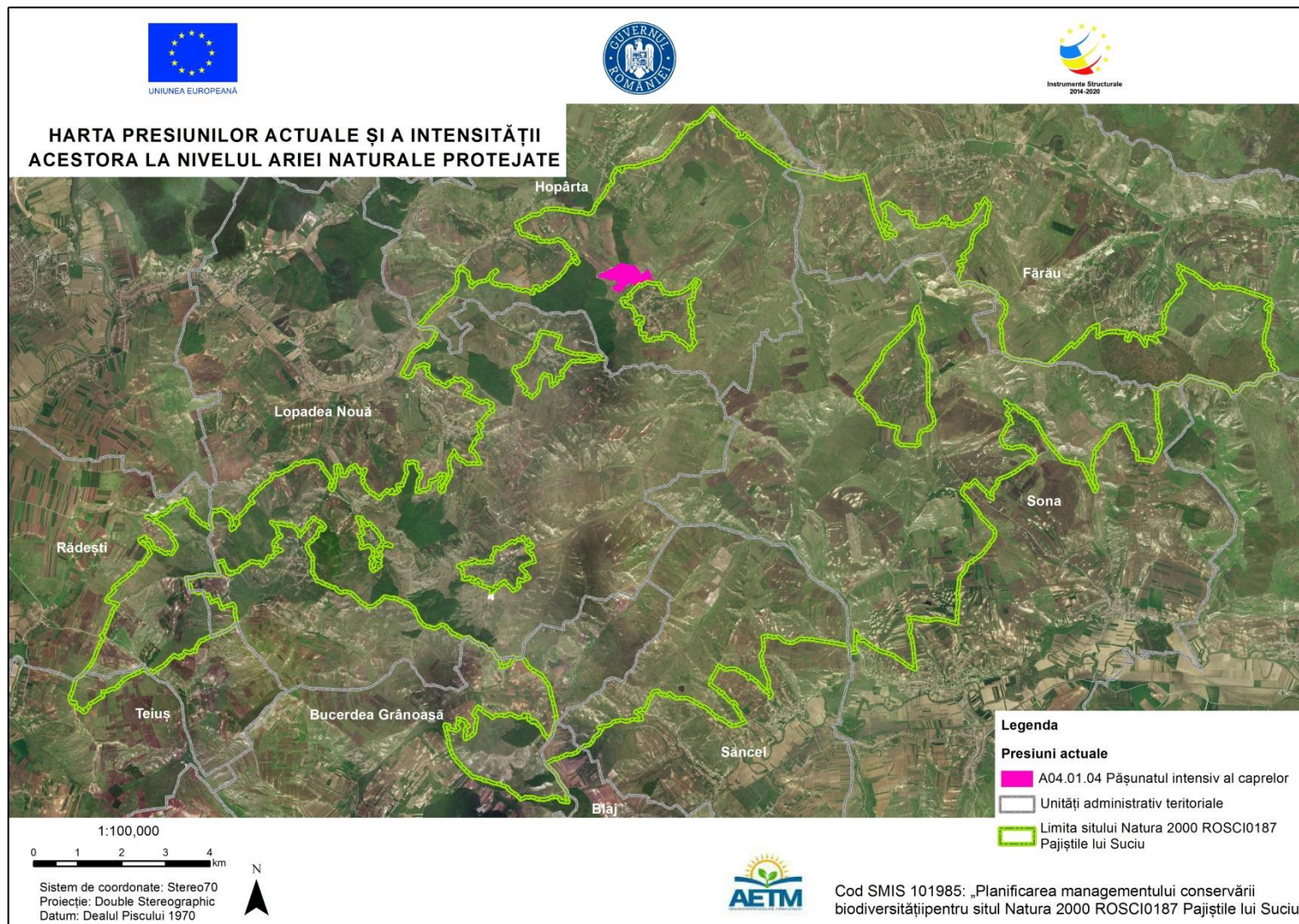
2.33. Harta presiunii actuale A04.01.01 și a intensității acesteia la nivelul ariei naturale protejate



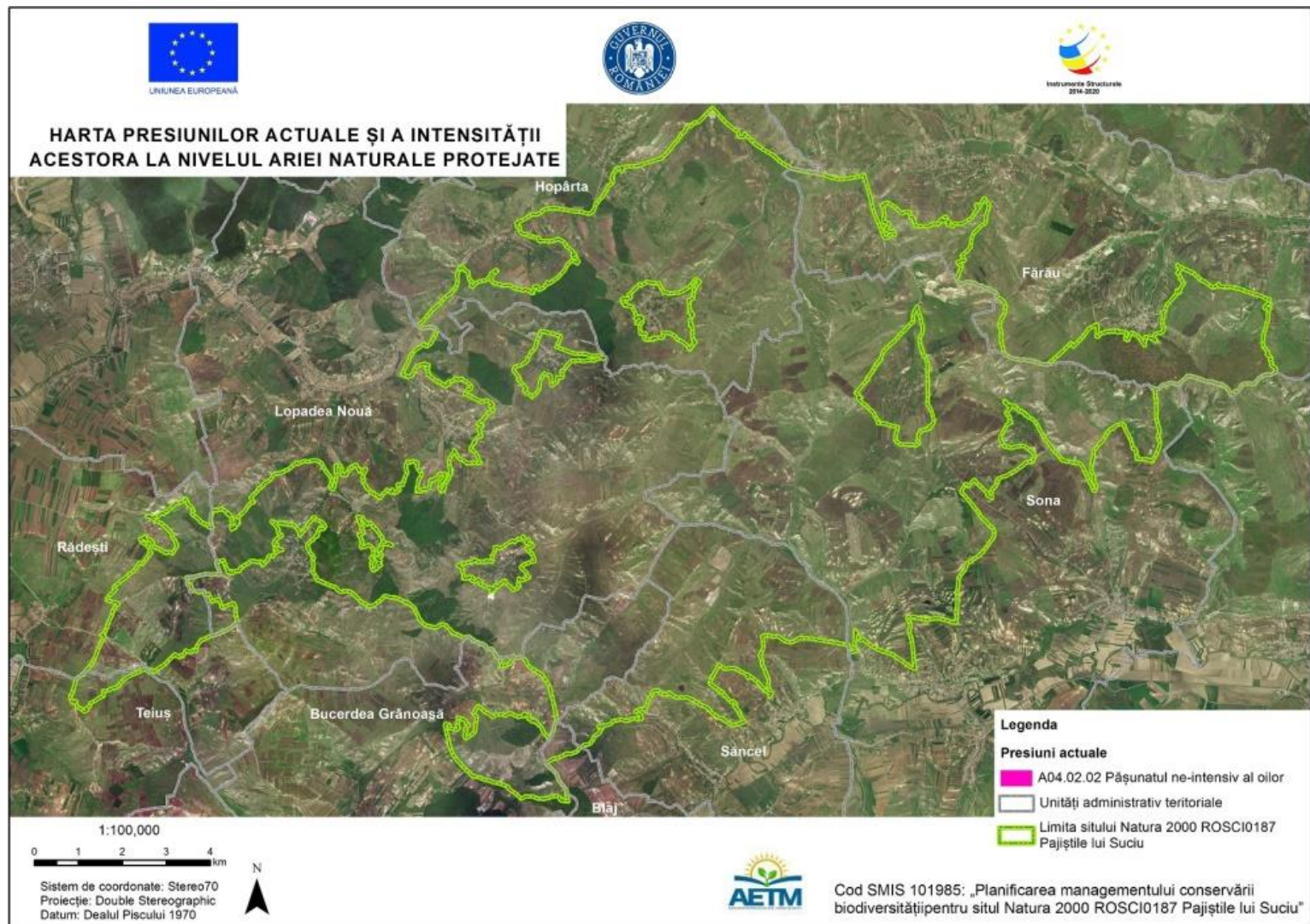
2.34. Harta presiunii actuale A04.01.02 și a intensității acesteia la nivelul ariei naturale protejate



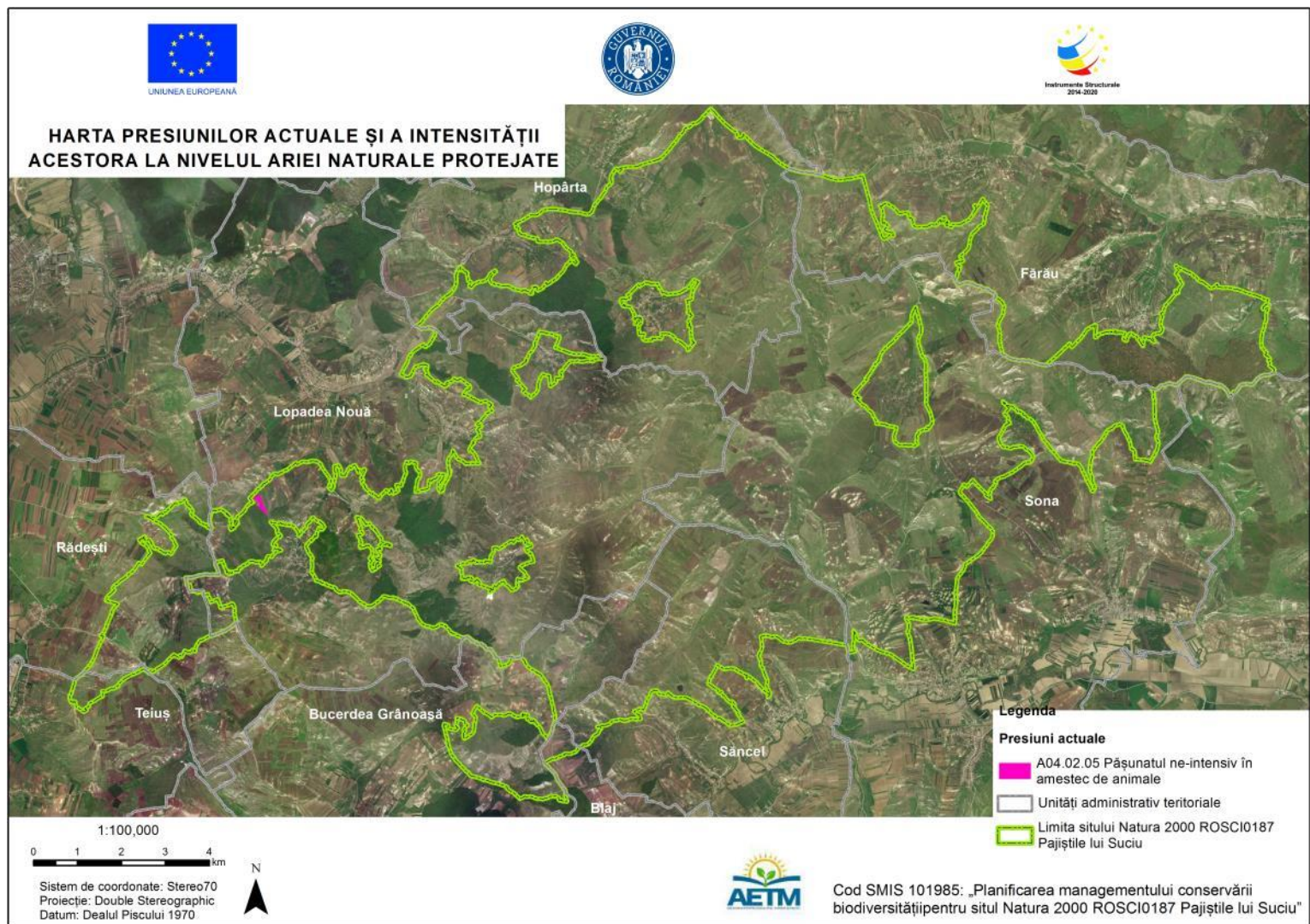
2.35. Harta presiunii actuale A04.01.04 și a intensității acesteia la nivelul ariei naturale protejate



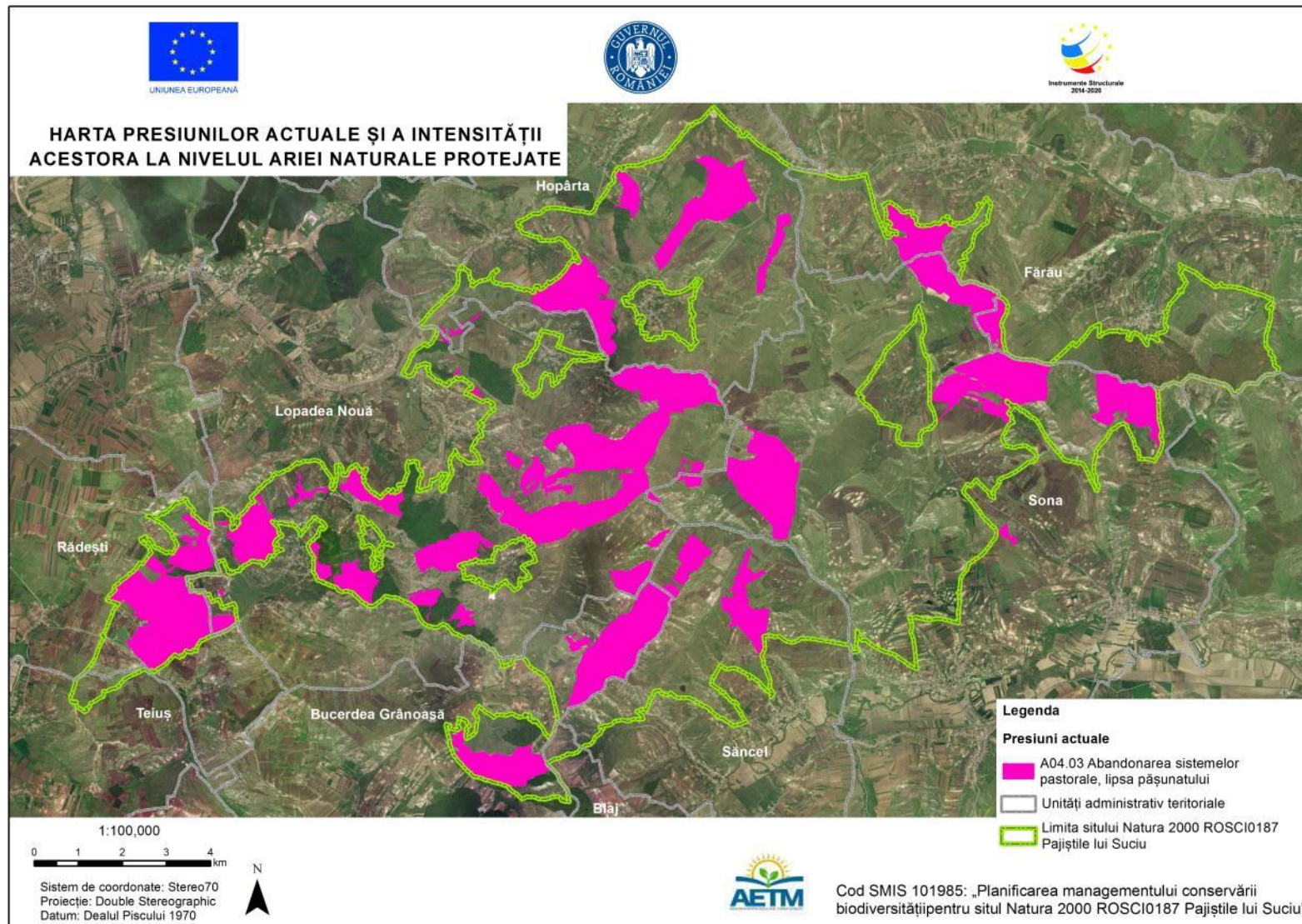
2.36. Harta presiunii actuale A04.02.02 și a intensității acesteia la nivelul ariei naturale protejate



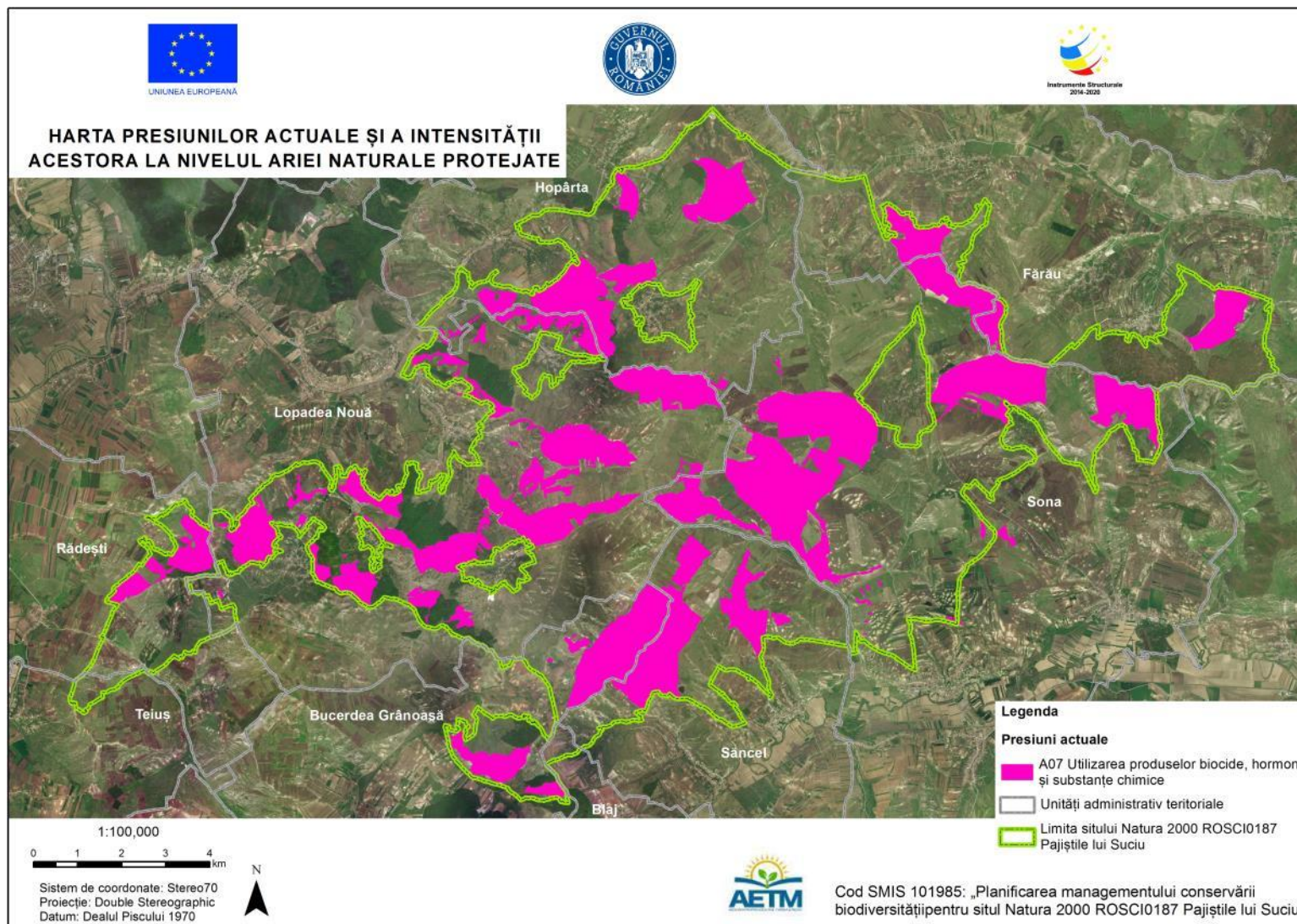
2.37. Harta presiunii actuale A04.02.05 și a intensității acesteia la nivelul ariei naturale protejate



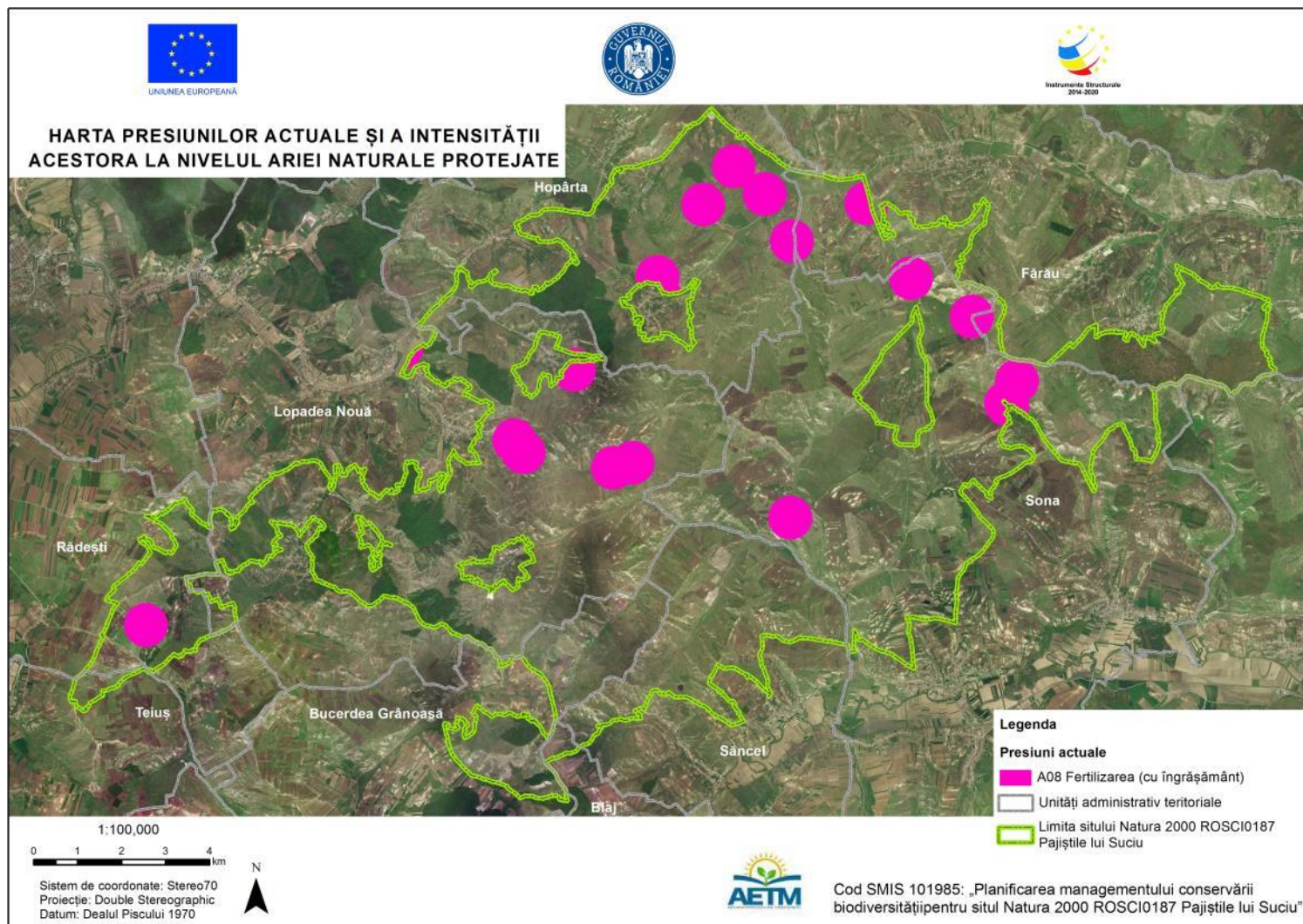
2.38. Harta presiunii actuale A04.03. și a intensității acesteia la nivelul ariei naturale protejate



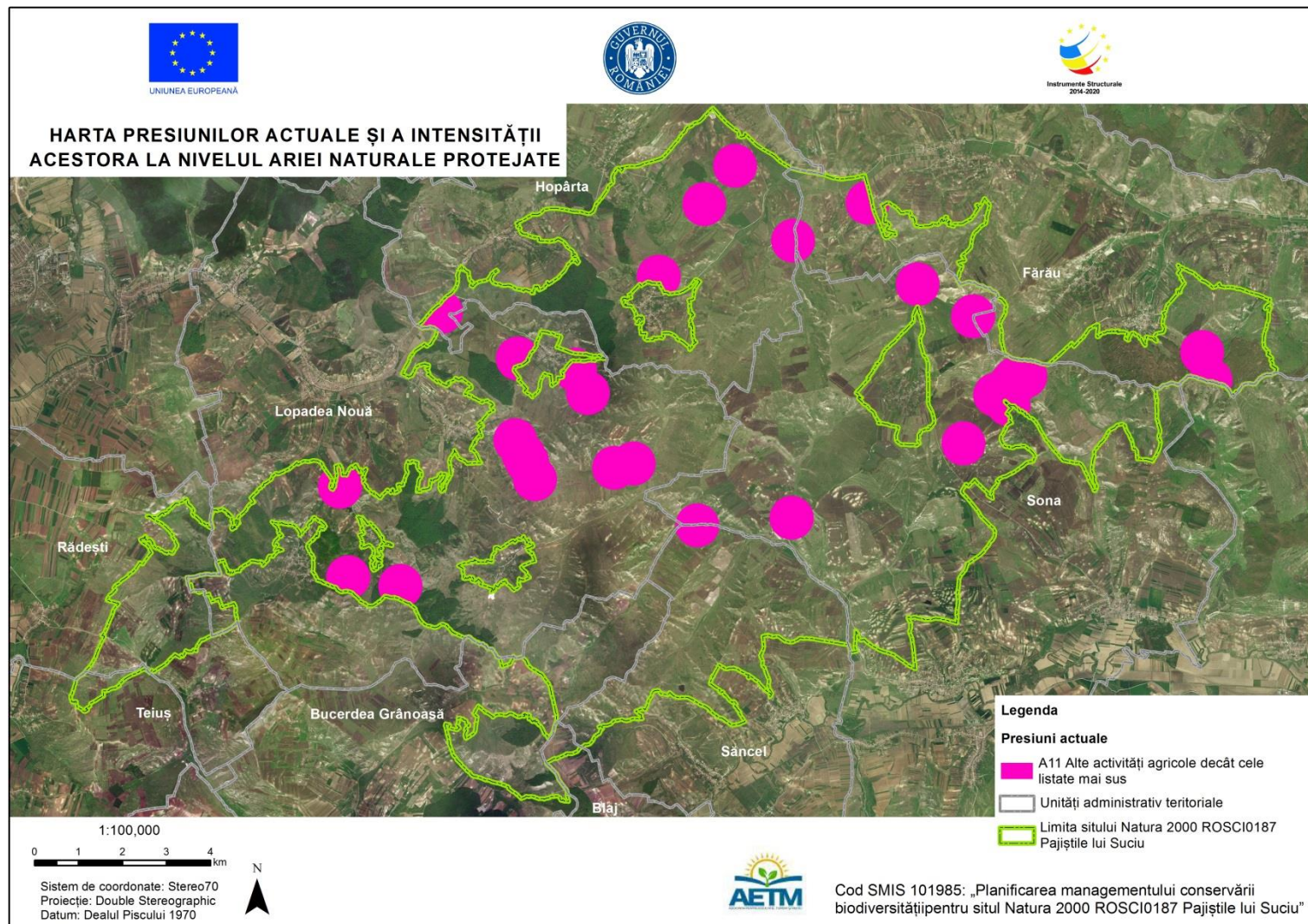
2.39. Harta presiunii actuale A07. și a intensității acesteia la nivelul ariei naturale protejate



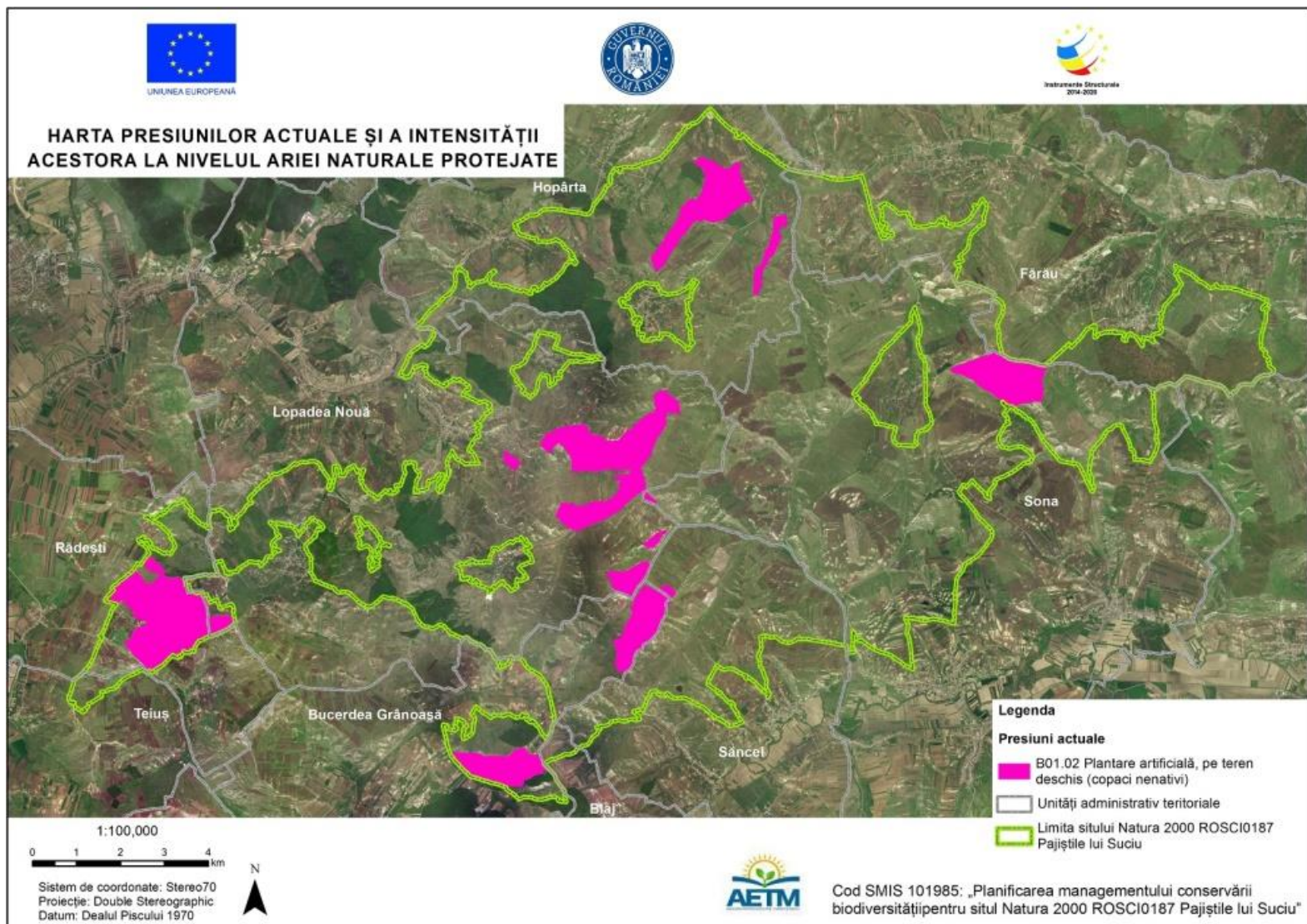
2.40. Harta presiunii actuale A08 și a intensității acesteia la nivelul ariei naturale protejate



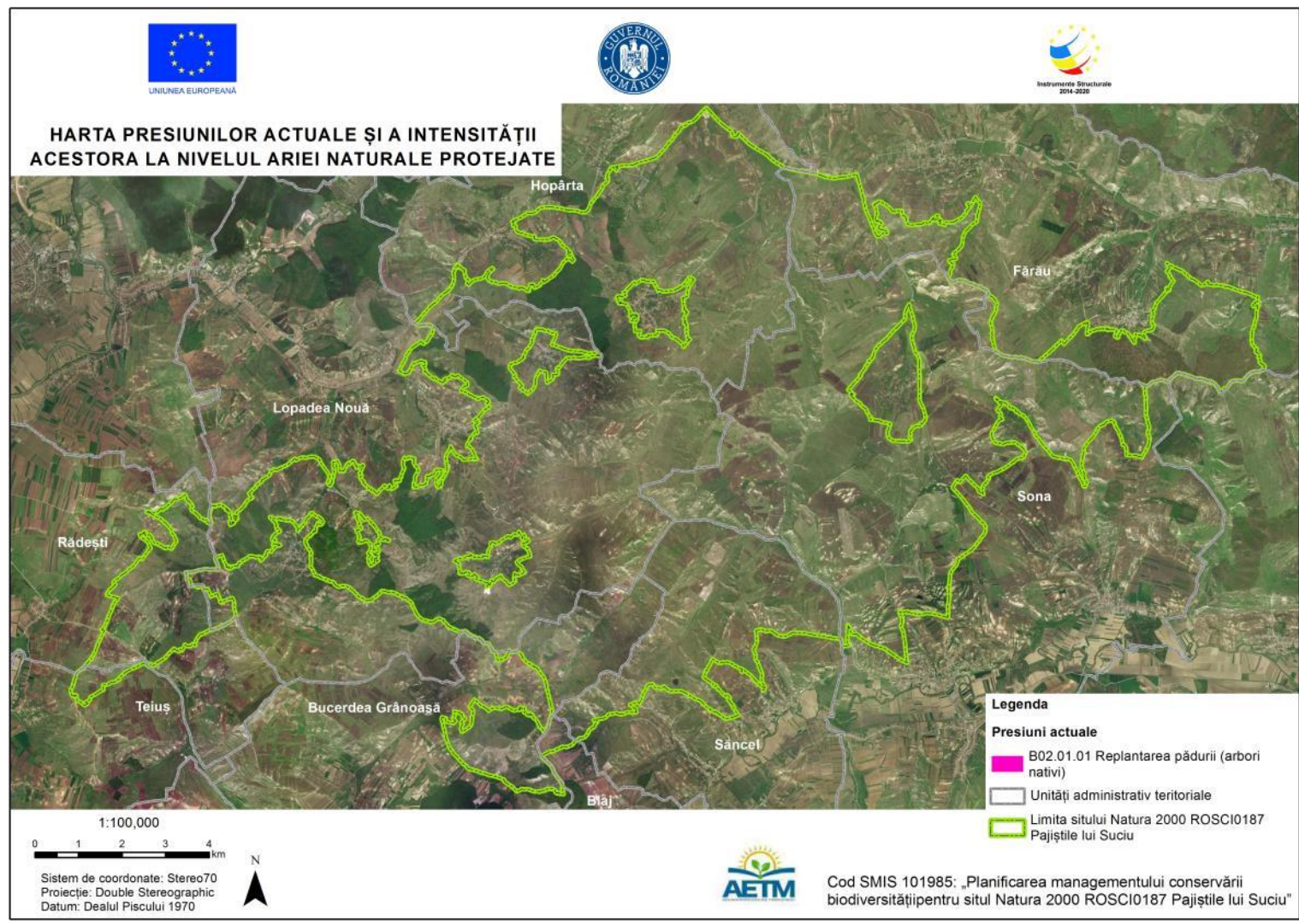
2.41. Harta presiunii actuale A11 și a intensității acesteia la nivelul ariei naturale protejate



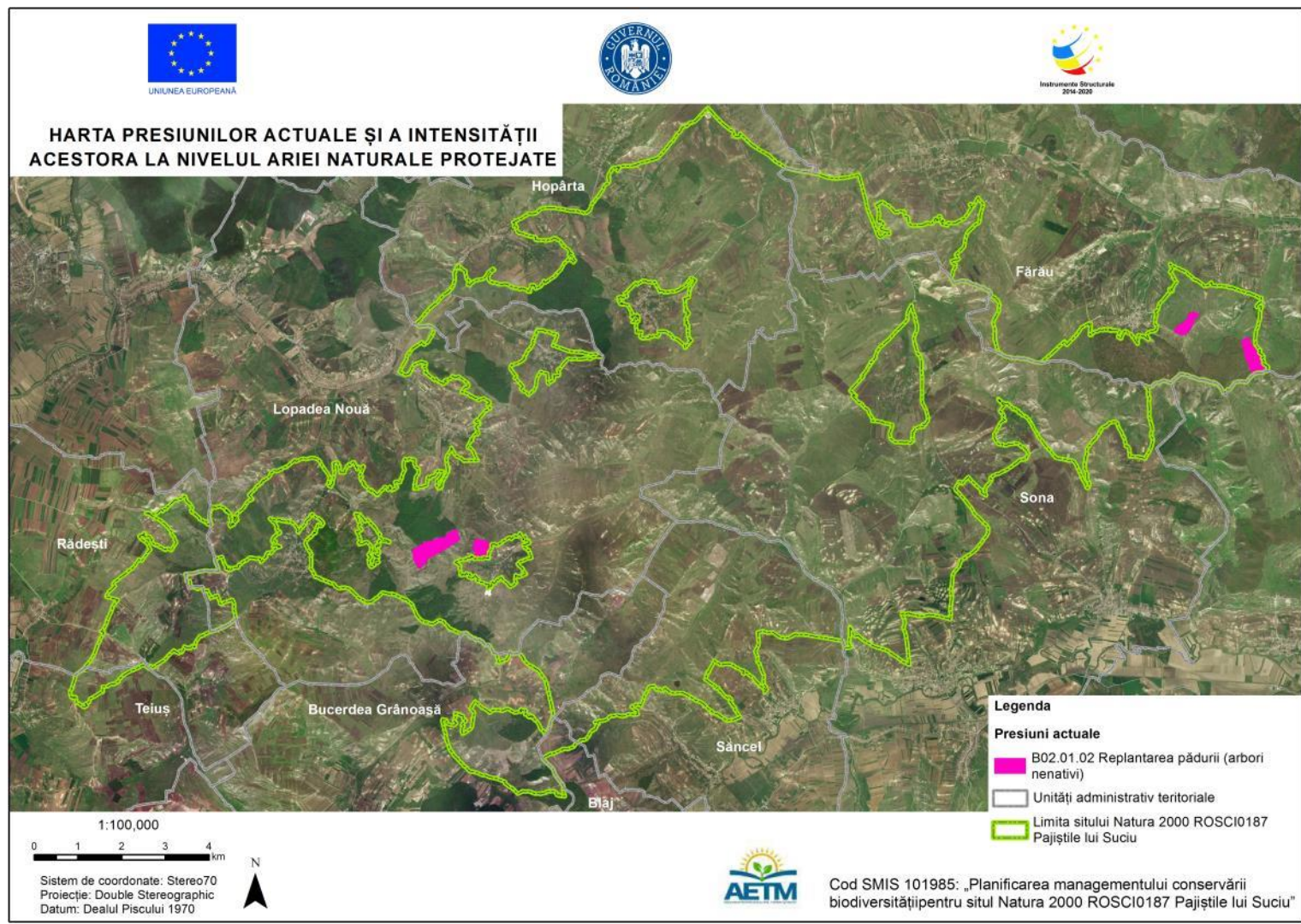
2.42. Harta presiunii actuale B01.02 și a intensității acesteia la nivelul ariei naturale protejate



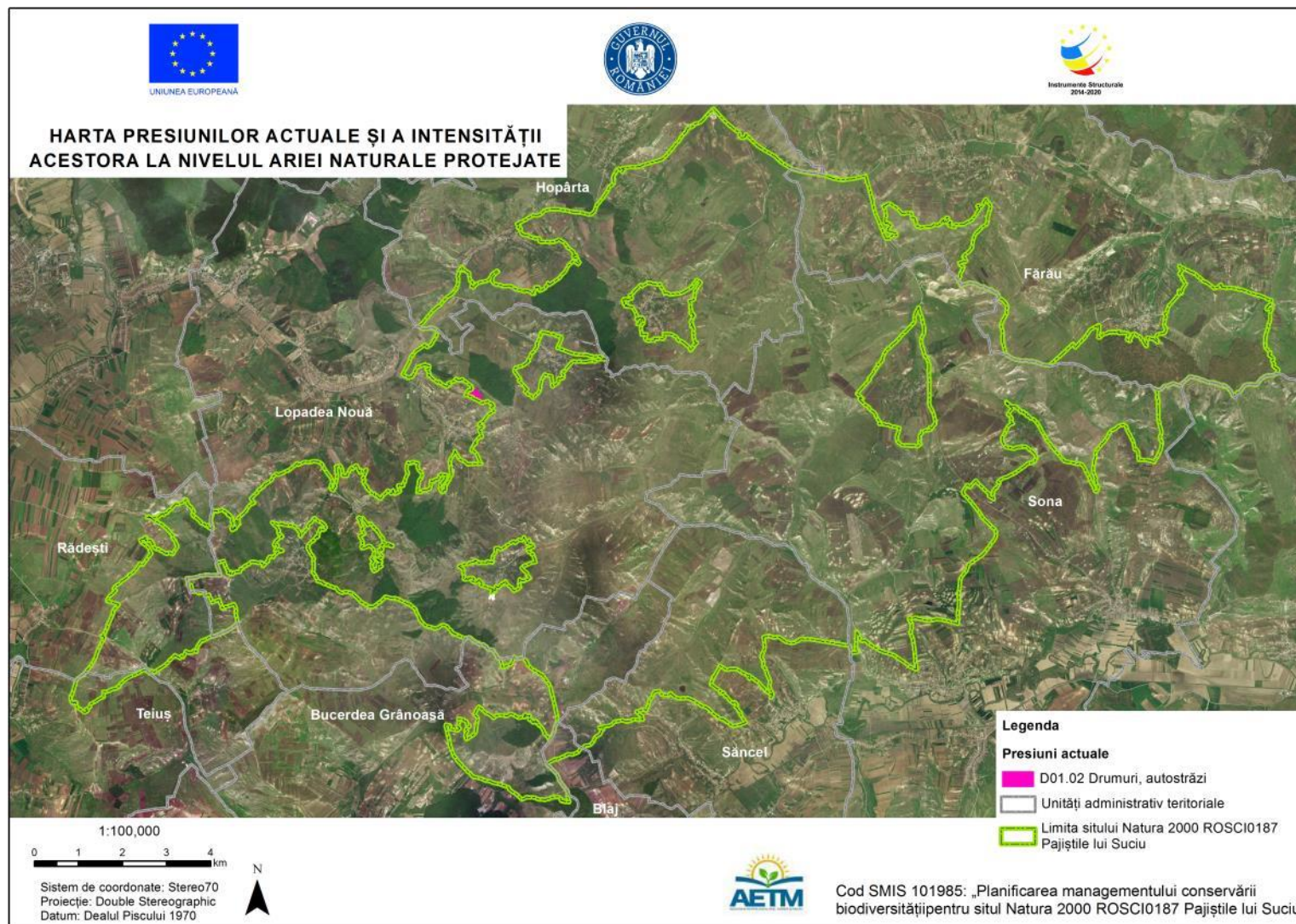
2.43. Harta presiunii actuale B02.01.01 și a intensității acesteia la nivelul ariei naturale protejate



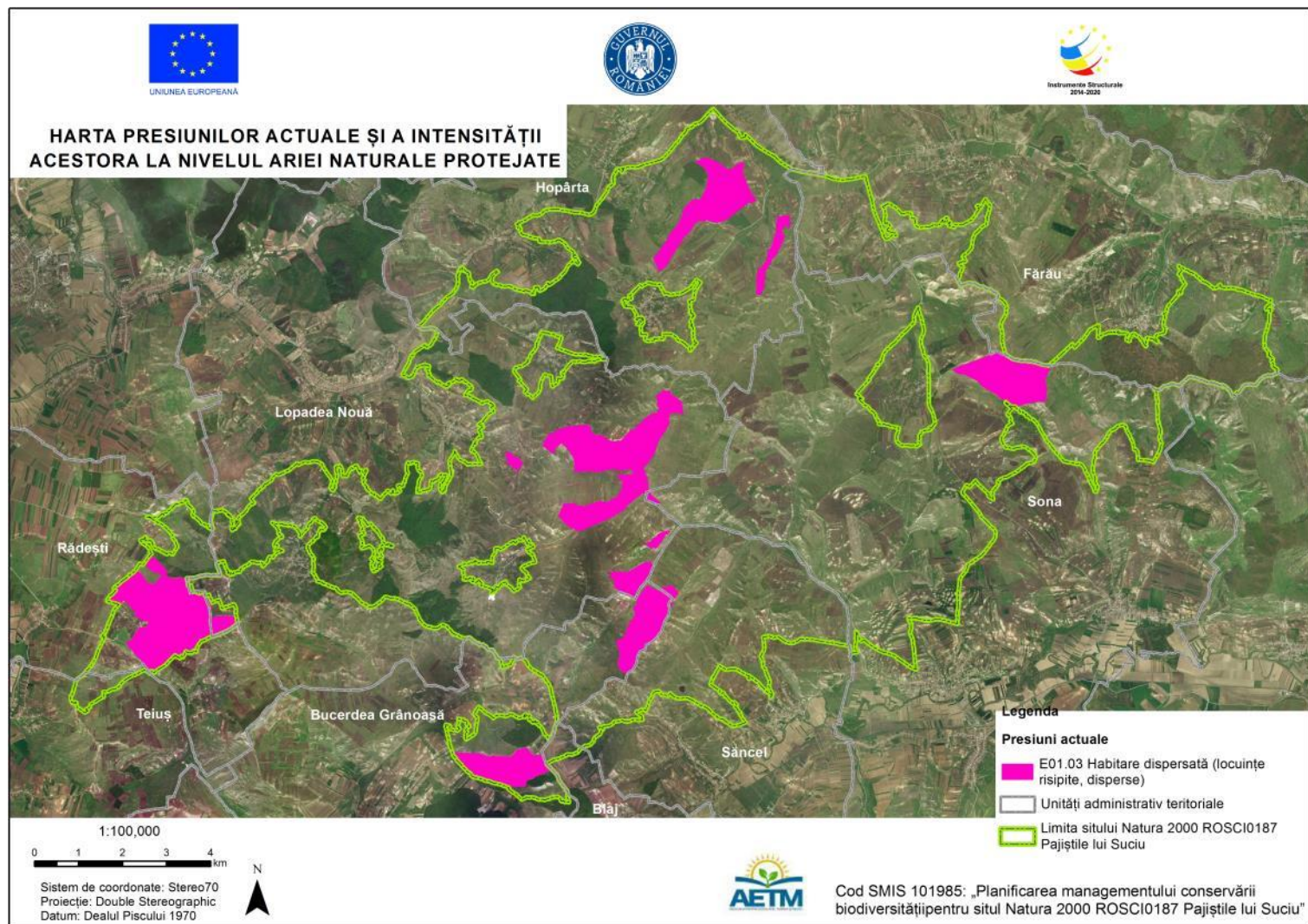
2.44. Harta presiunii actuale B02.01.02 și a intensității acesteia la nivelul ariei naturale protejate



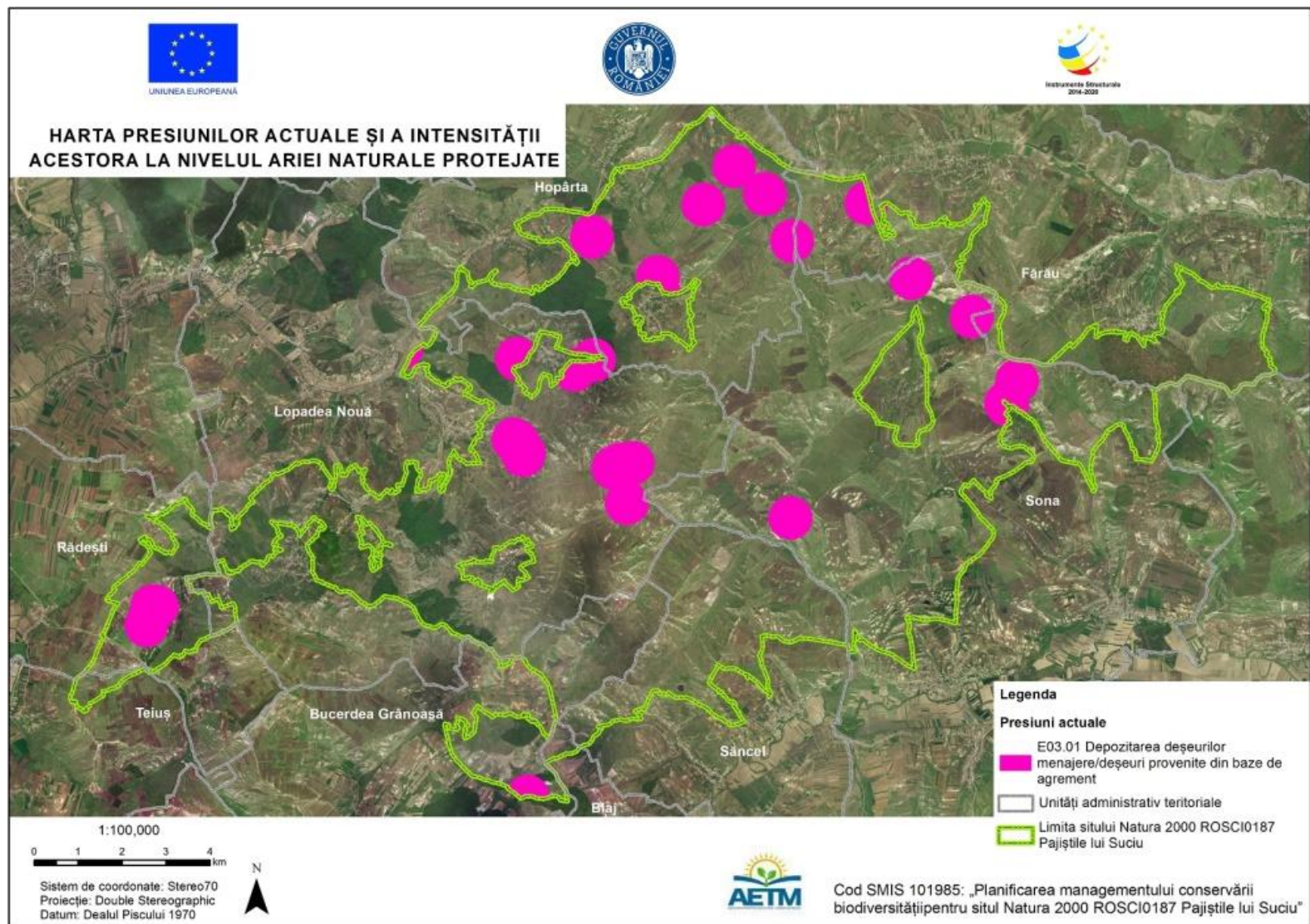
2.45. Harta presiunii actuale D01.02 și a intensității acesteia la nivelul ariei naturale protejate



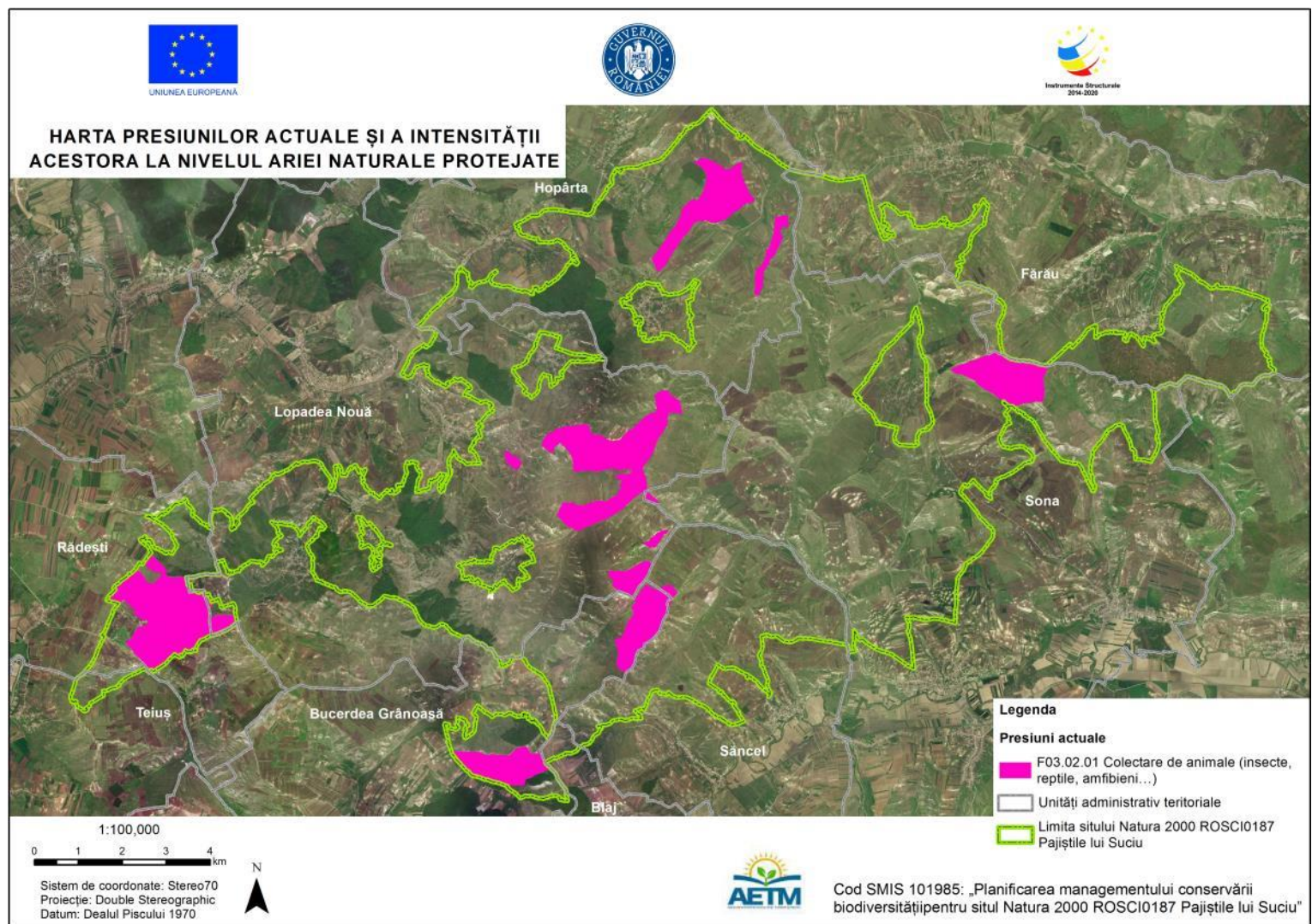
2.46. Harta presiunii actuale E01.03 și a intensității acesteia la nivelul ariei naturale protejate



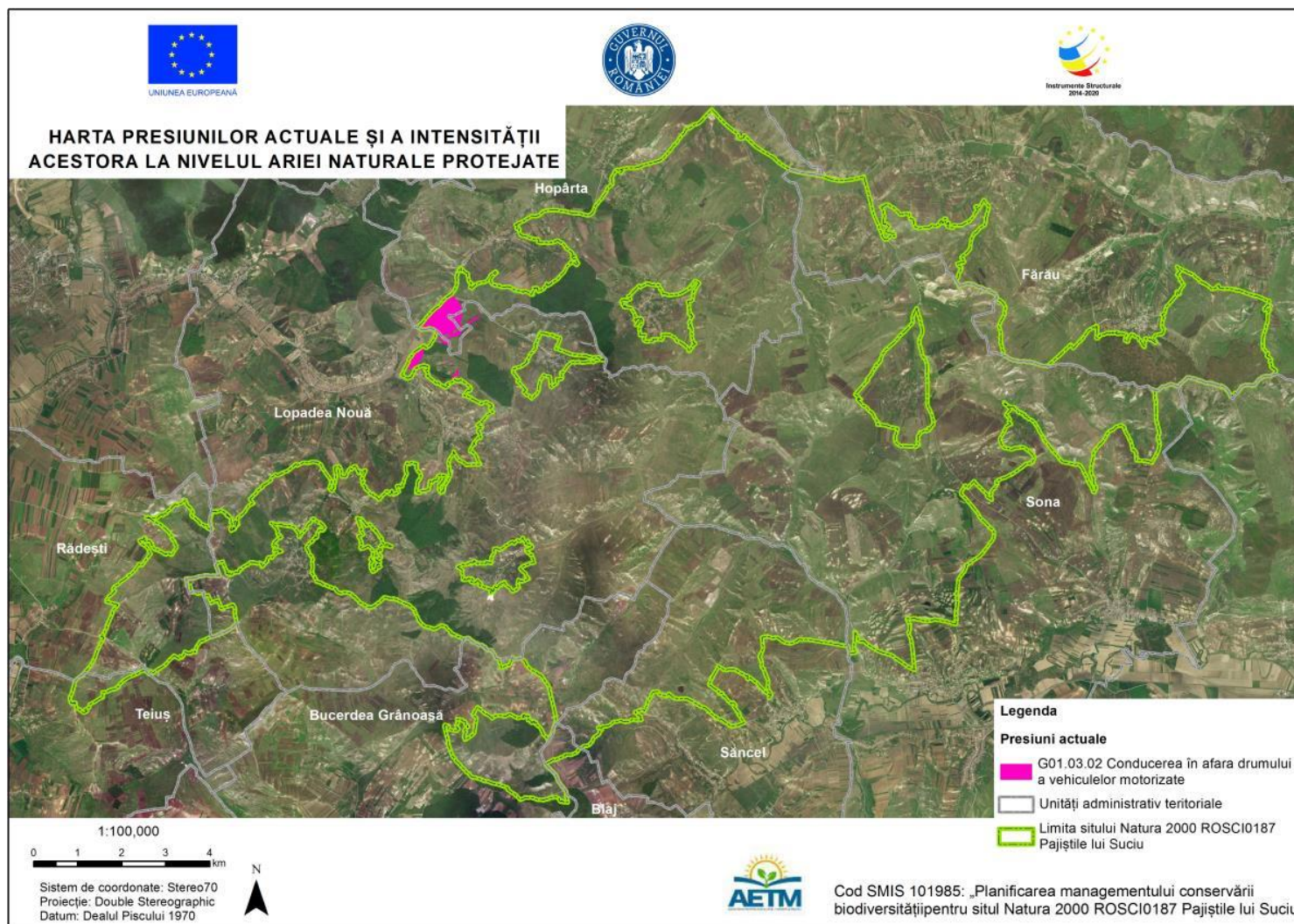
2.47. Harta presiunii actuale E03.01 și a intensității acesteia la nivelul ariei naturale protejate



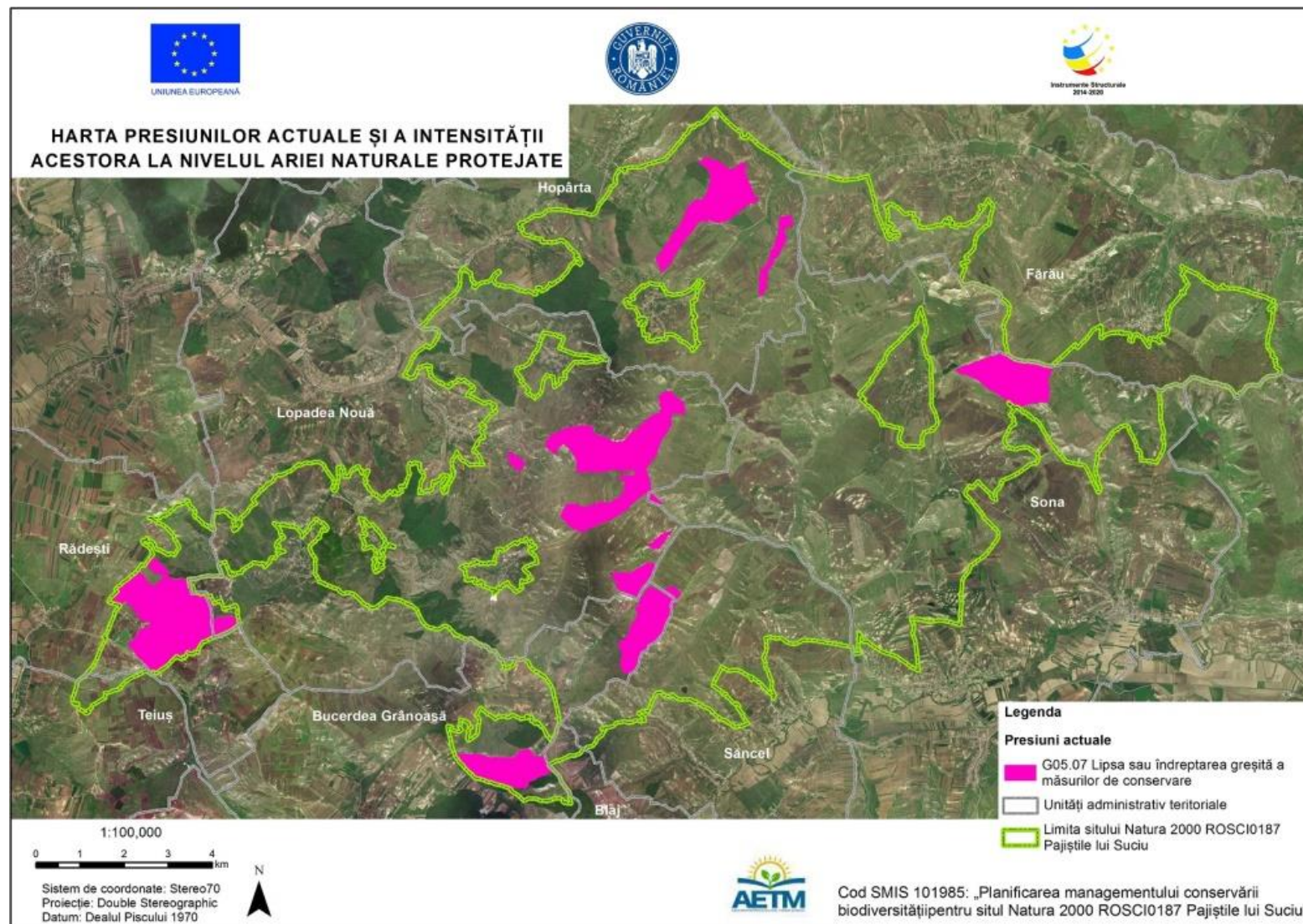
2.48. Harta presiunii actuale F03.02.01 și a intensității acesteia la nivelul ariei naturale protejate



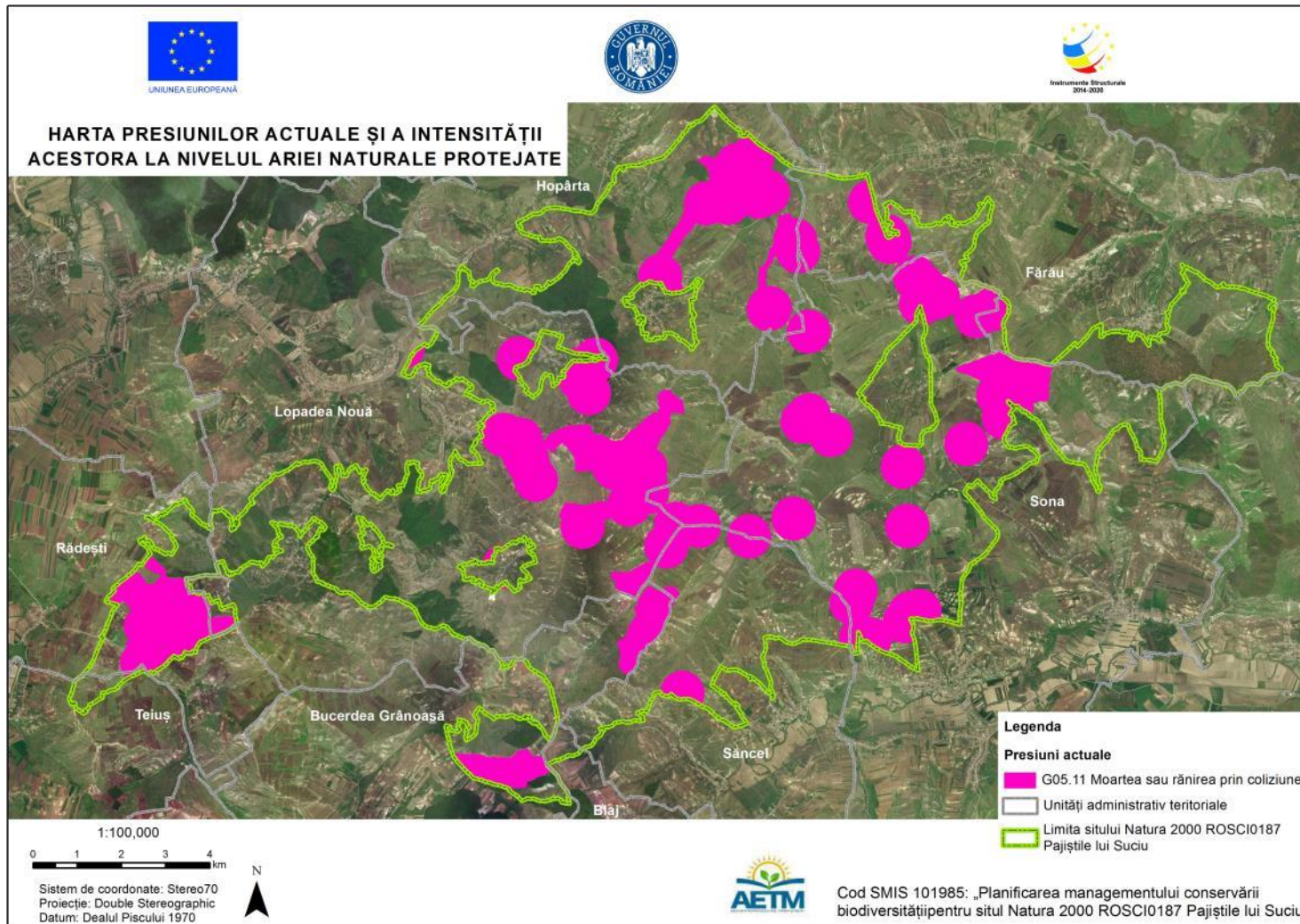
2.49. Harta presiunii actuale G01.03.02 și a intensității acesteia la nivelul ariei naturale protejate



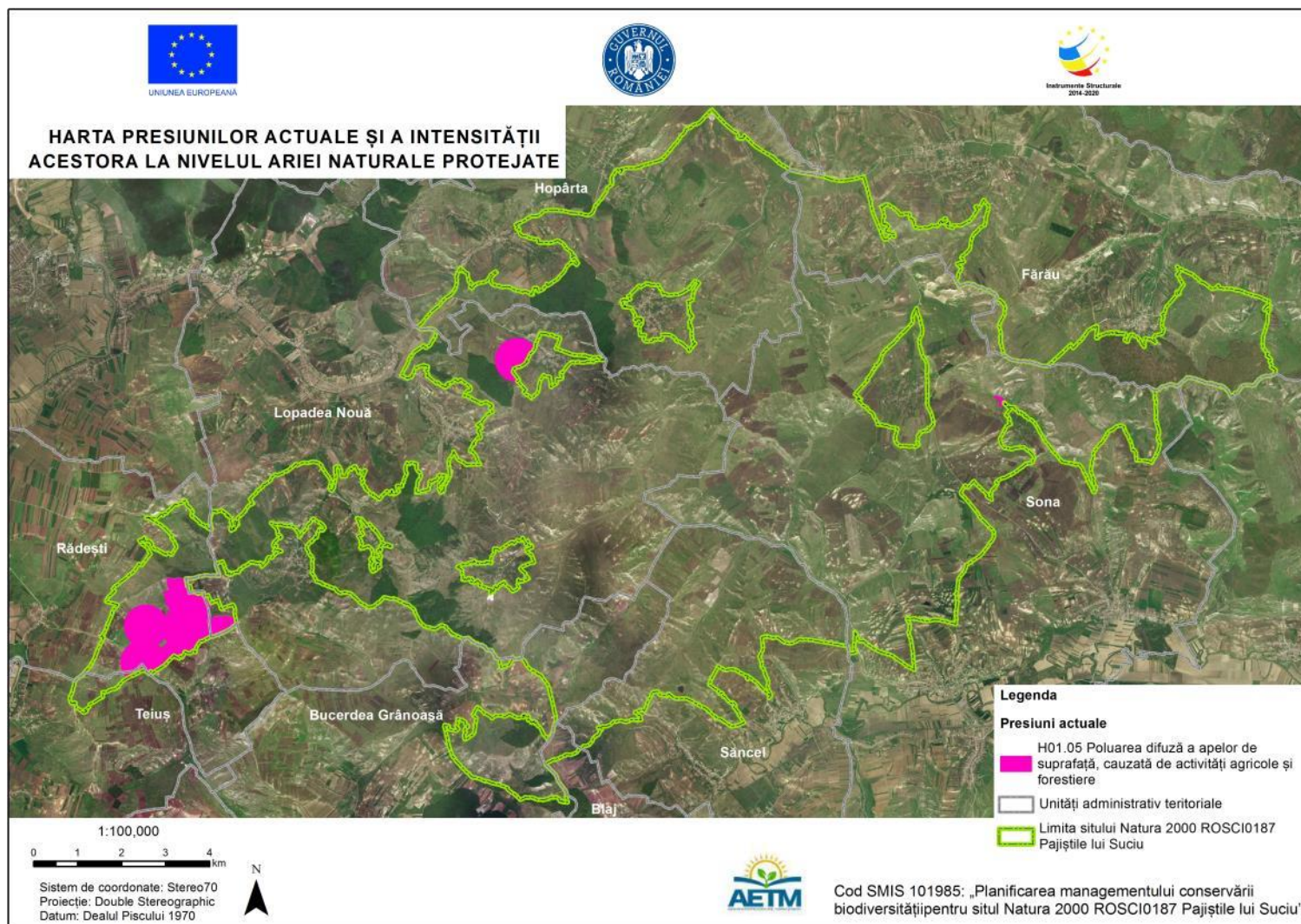
2.50. Harta presiunii actuale G05.07 și a intensității acesteia la nivelul ariei naturale protejate



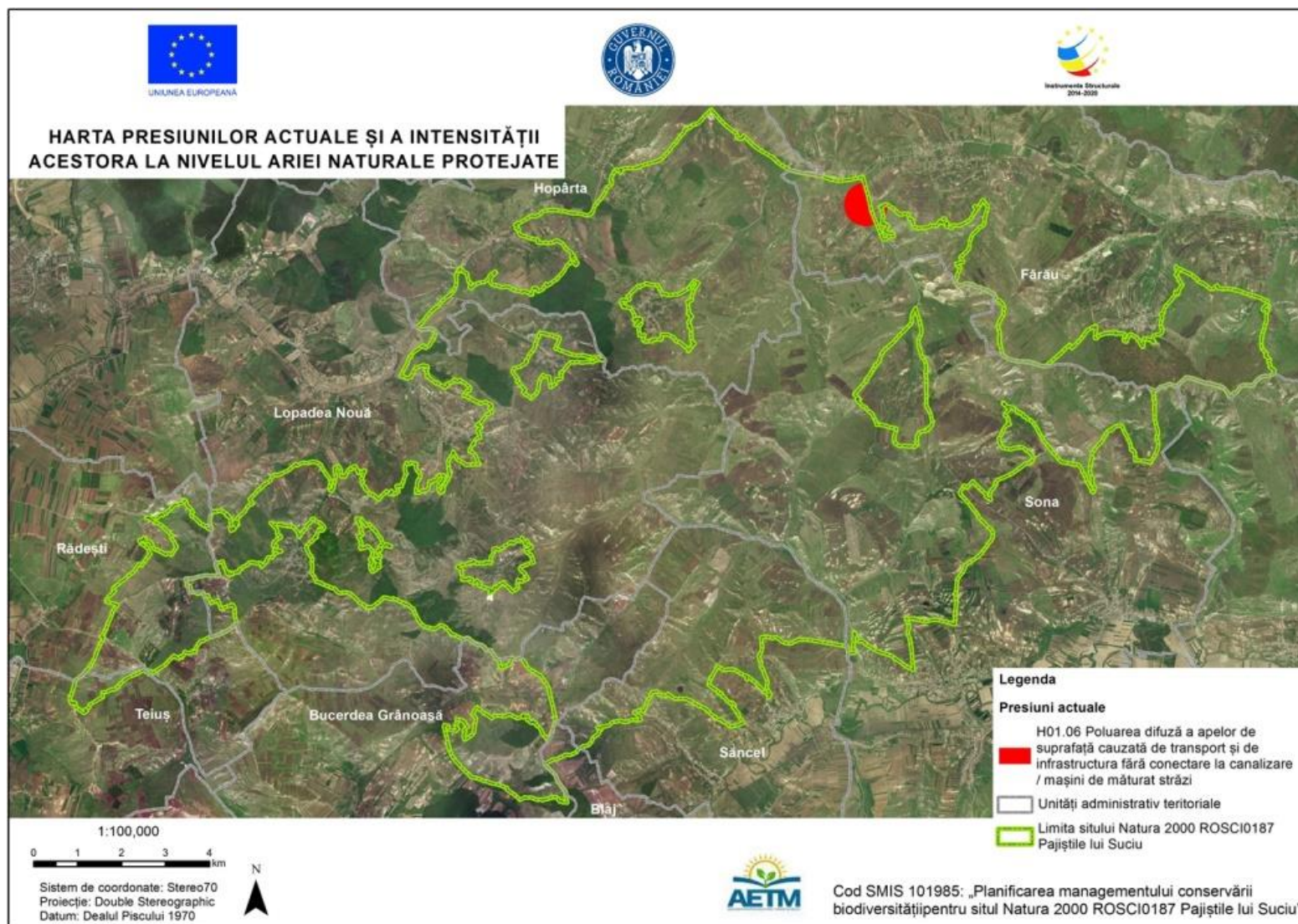
2.51. Harta presiunii actuale G05.11 și a intensității acesteia la nivelul ariei naturale protejate



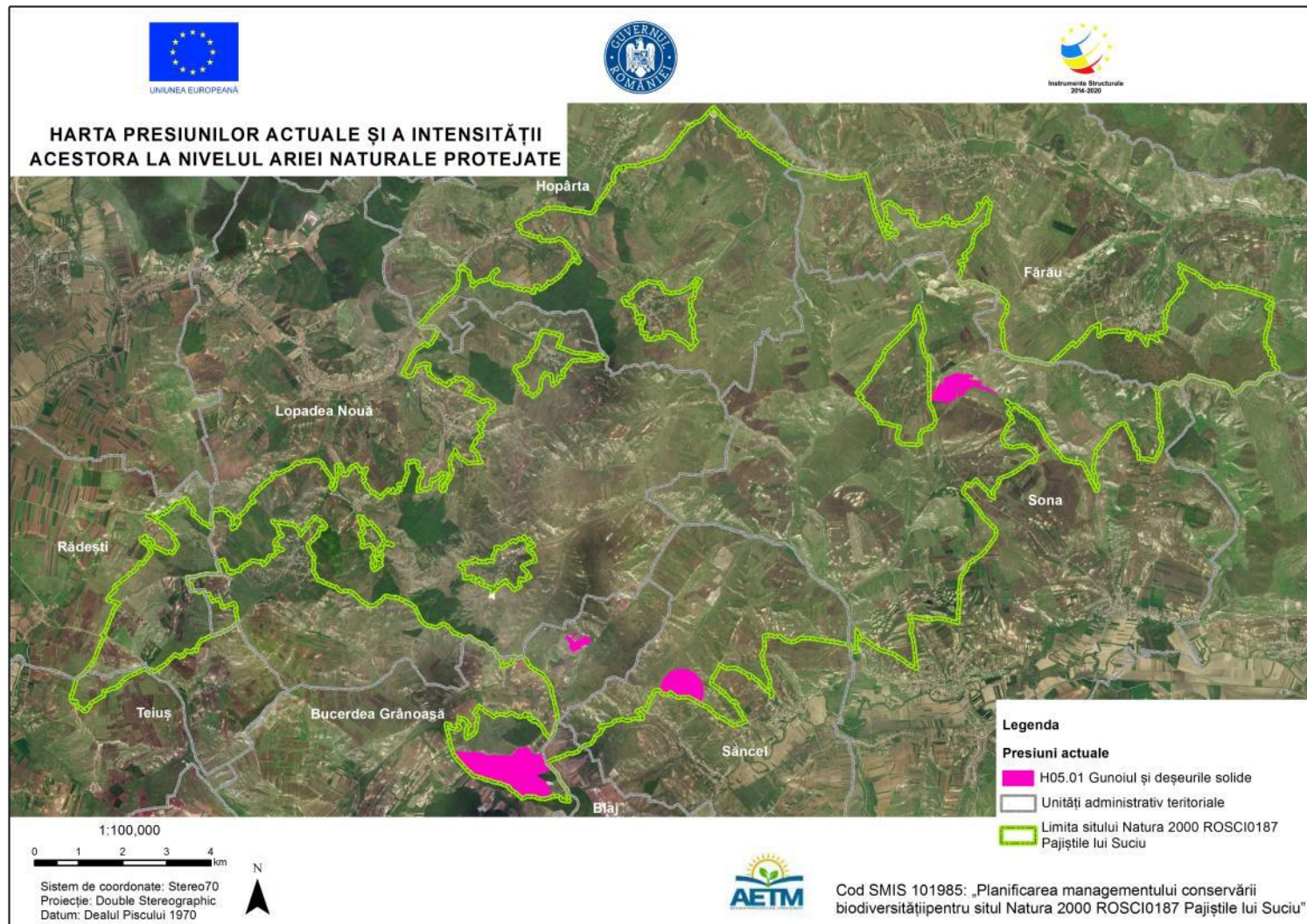
2.52. Harta presiunii actuale H01.05 și a intensității acesteia la nivelul ariei naturale protejate



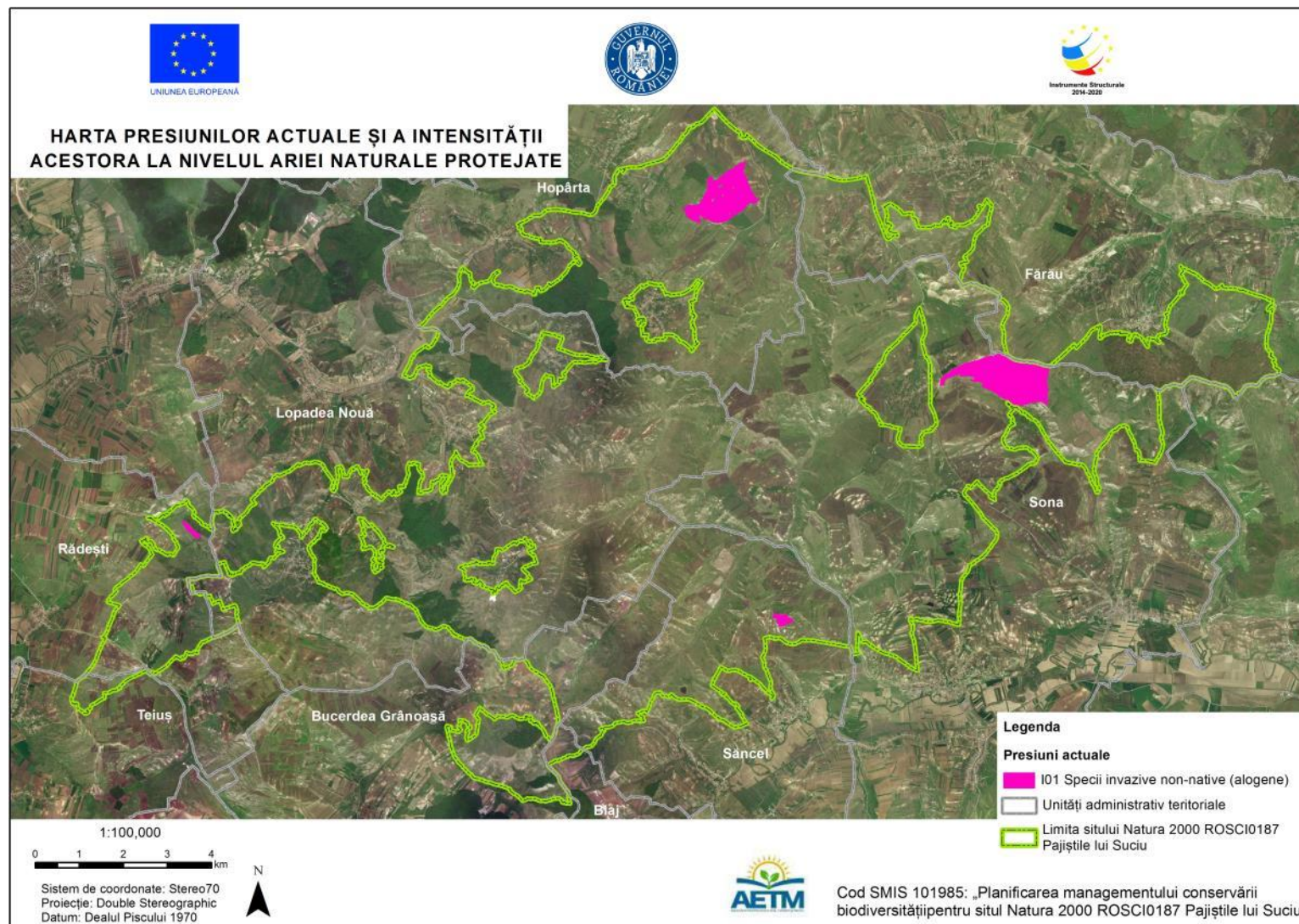
2.53. Harta presiunii actuale H01.06 și a intensității acesteia la nivelul ariei naturale protejate



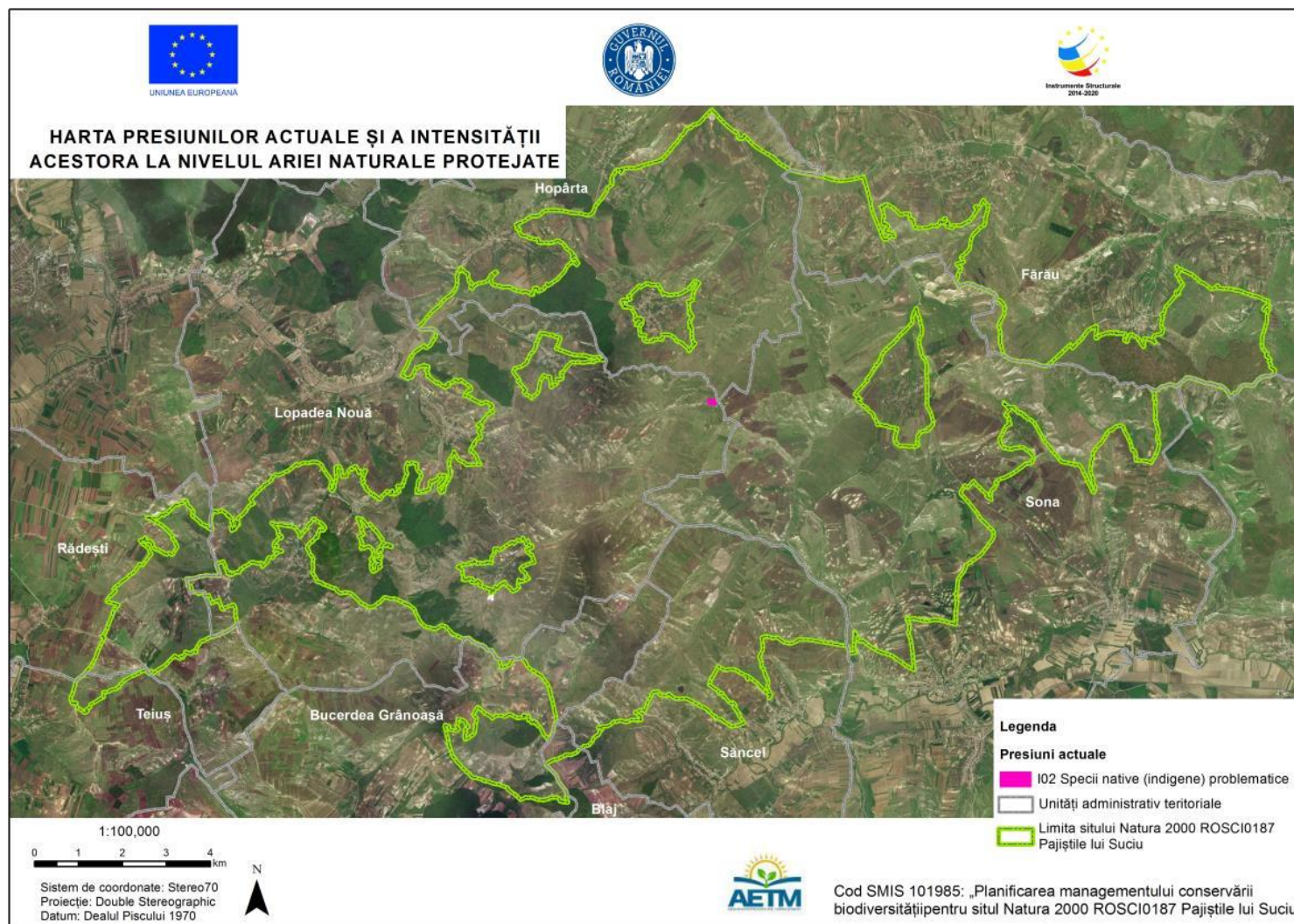
2.54. Harta presiunii actuale H05.01 și a intensității acesteia la nivelul ariei naturale protejate



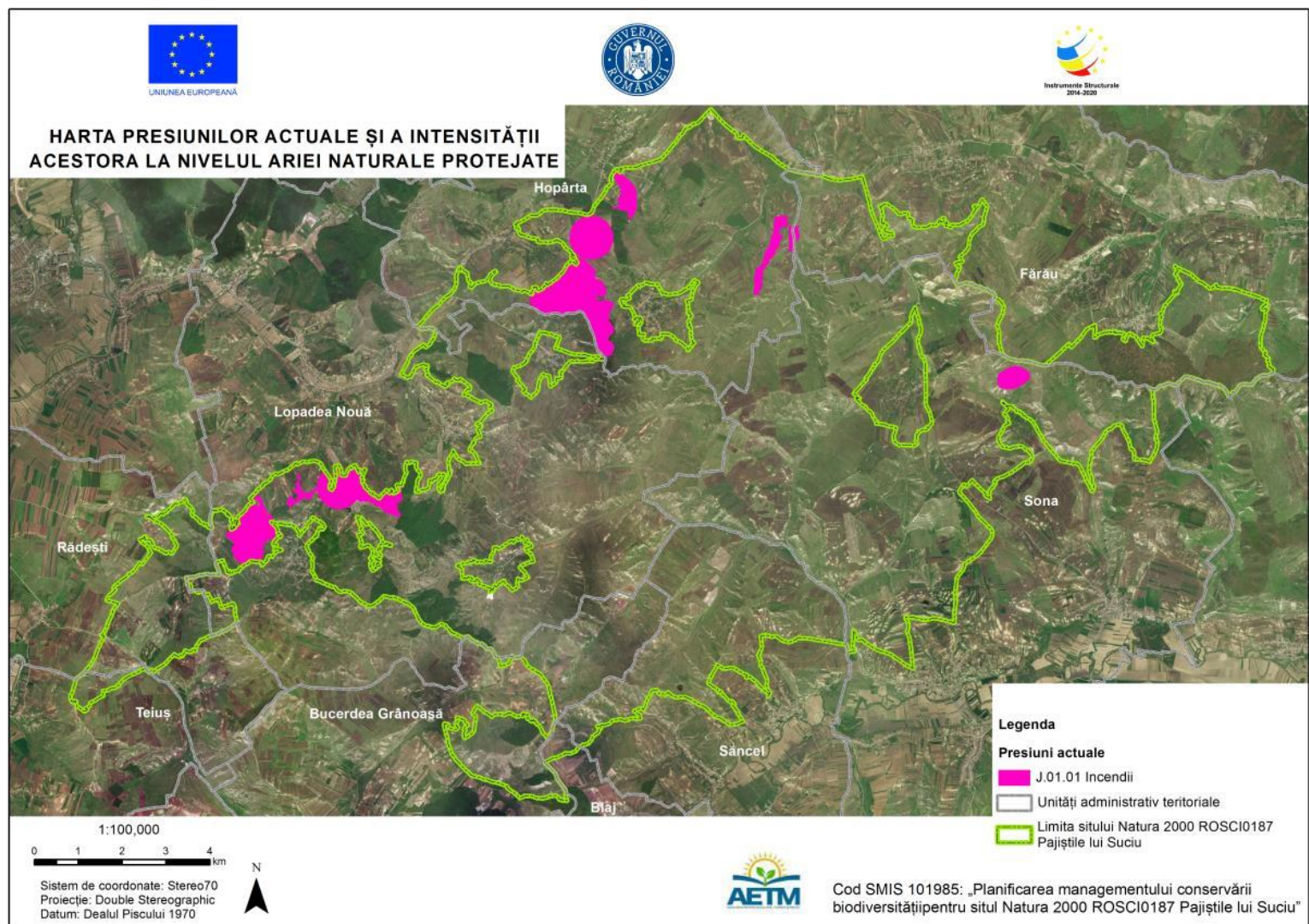
2.55. Harta presiunii actuale I01 și a intensității acesteia la nivelul ariei naturale protejate



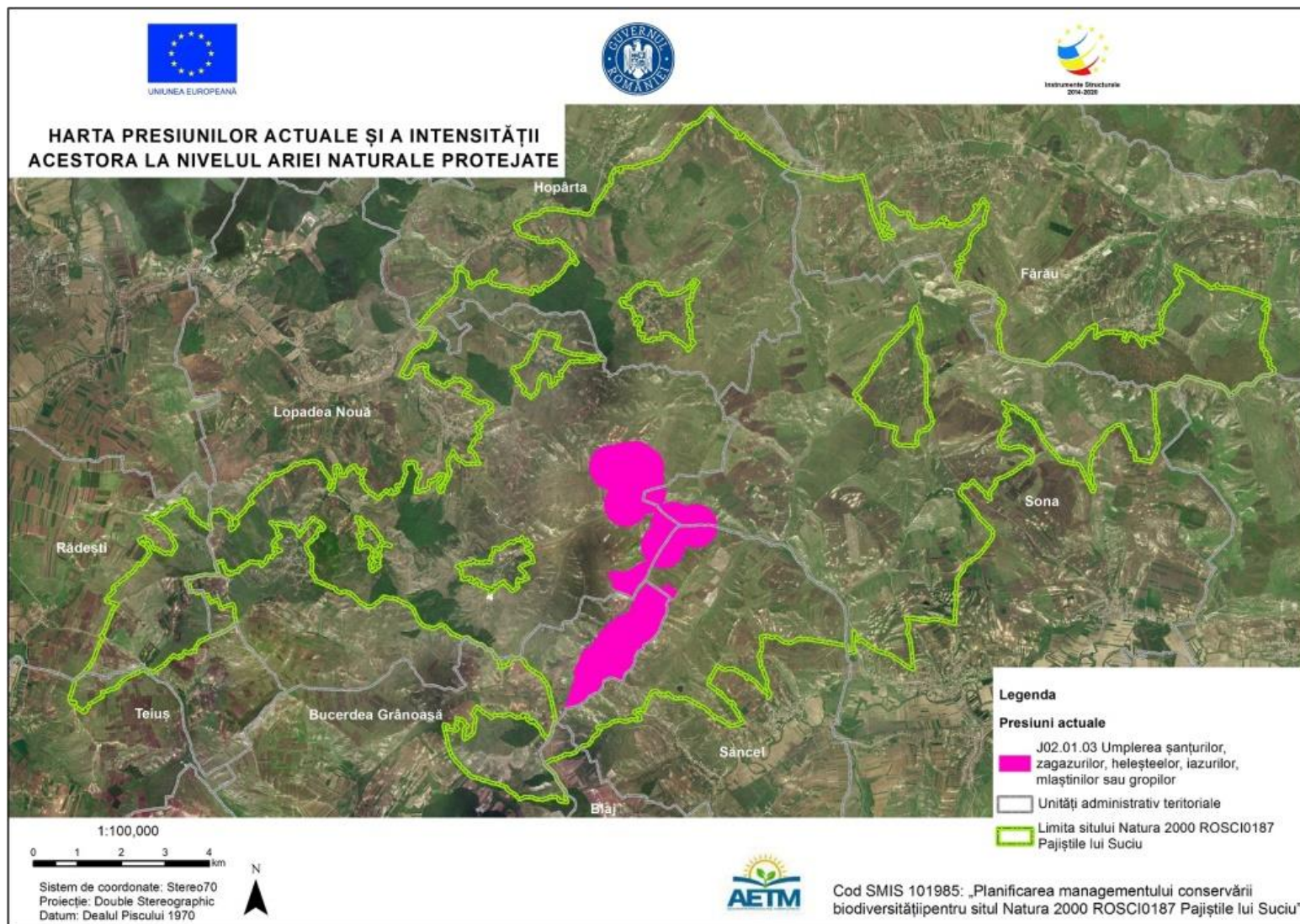
2.56. Harta presiunii actuale I02 și a intensității acesteia la nivelul ariei naturale protejate



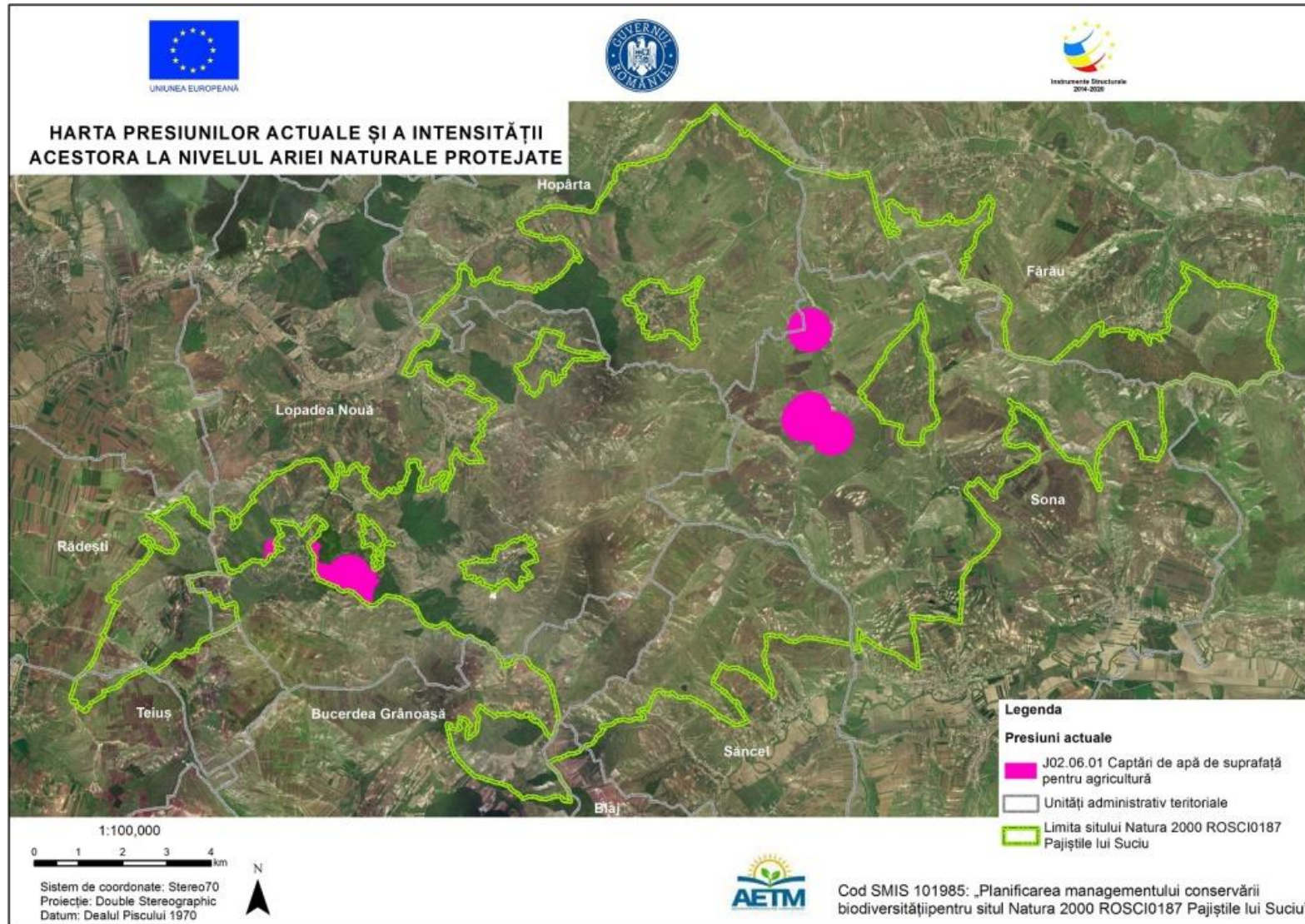
2.57. Harta presiunii actuale J01.01 și a intensității acesteia la nivelul ariei naturale protejate



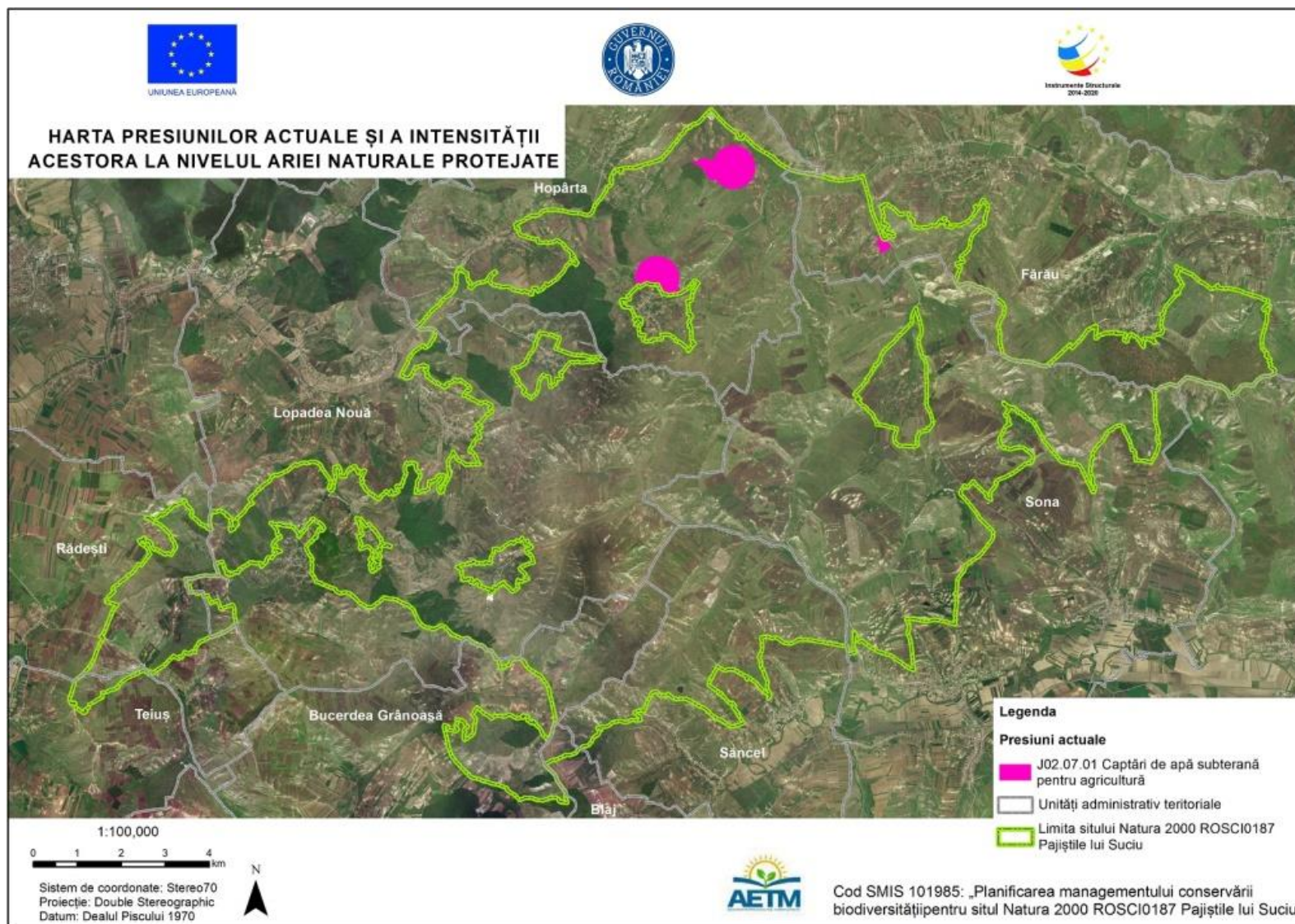
2.58. Harta presiunii actuale J02.01.03 și a intensității acesteia la nivelul ariei naturale protejate



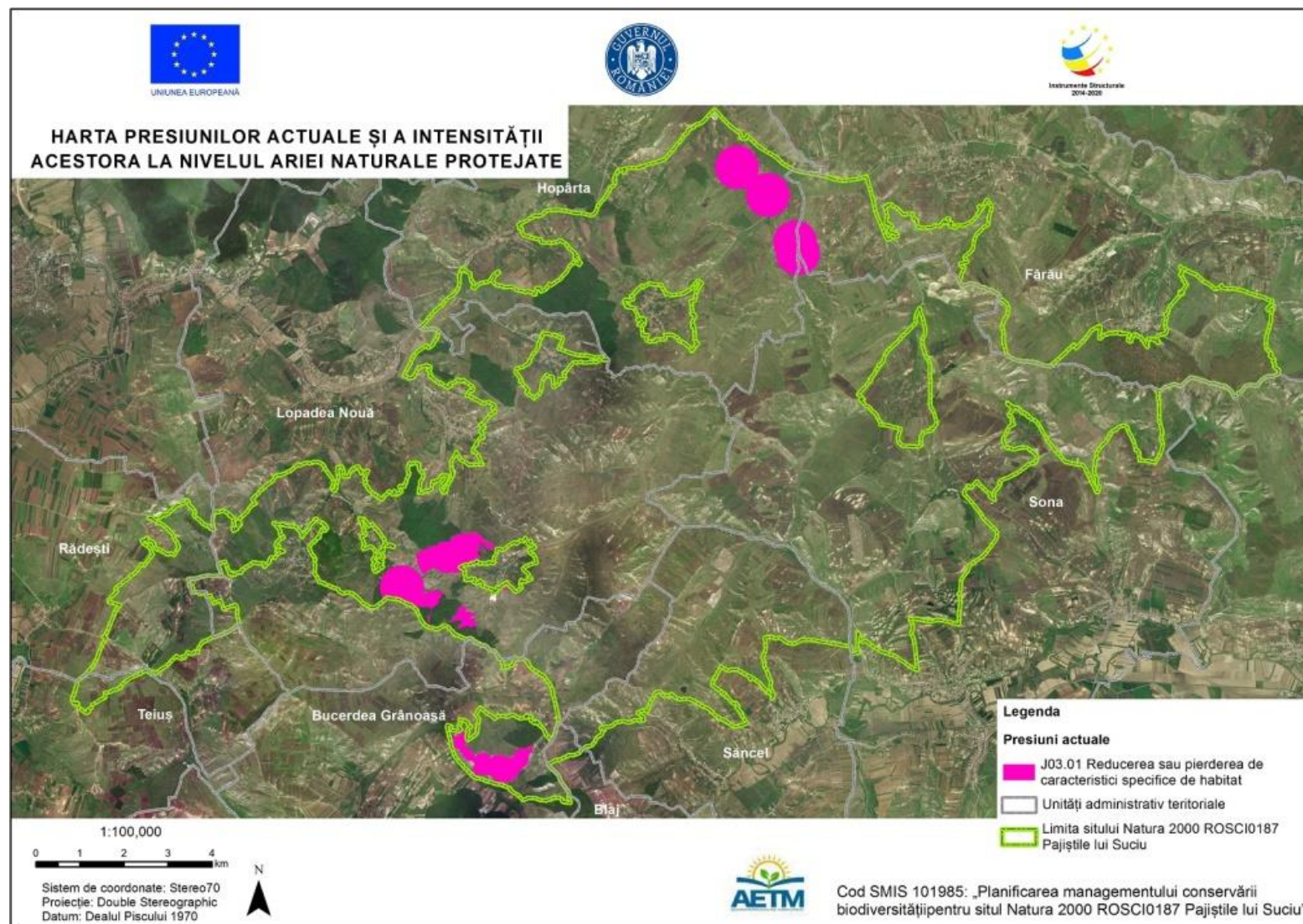
2.59. Harta presiunii actuale J02.06.01 și a intensității acesteia la nivelul ariei naturale protejate



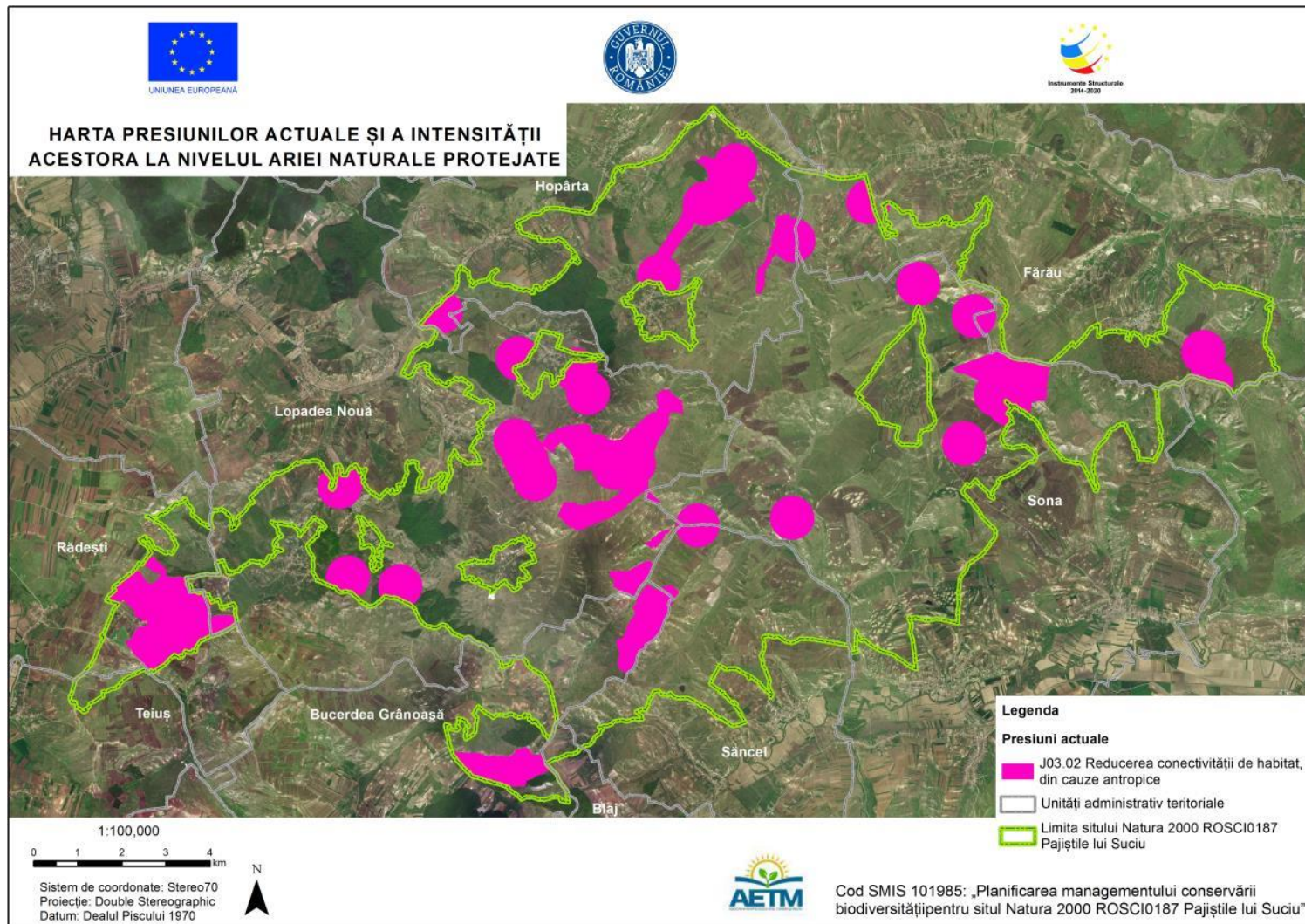
2.60. Harta presiunii actuale J02.07.01 și a intensității acesteia la nivelul ariei naturale protejate



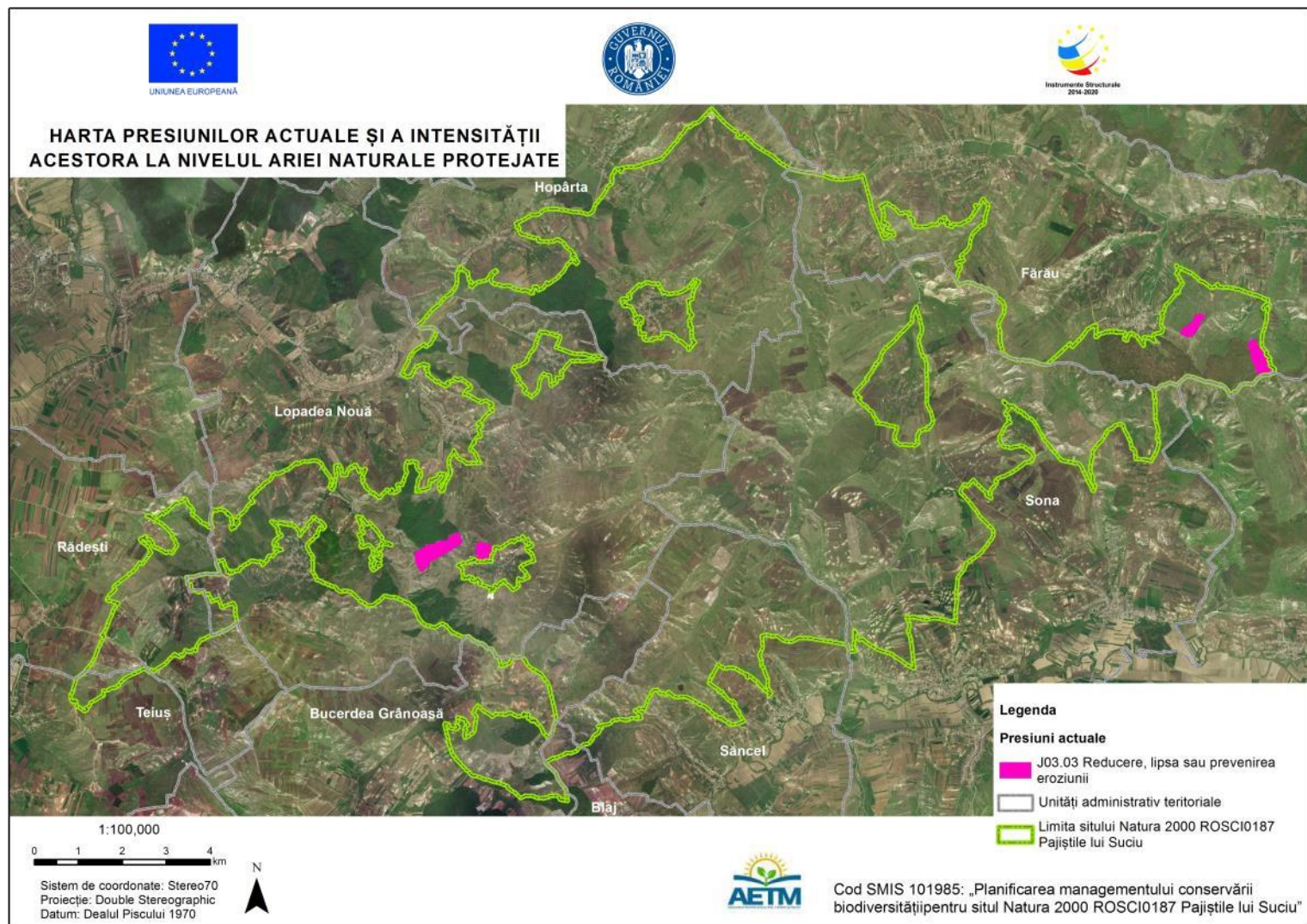
2.61. Harta presiunii actuale J03.01 și a intensității acesteia la nivelul ariei naturale protejate



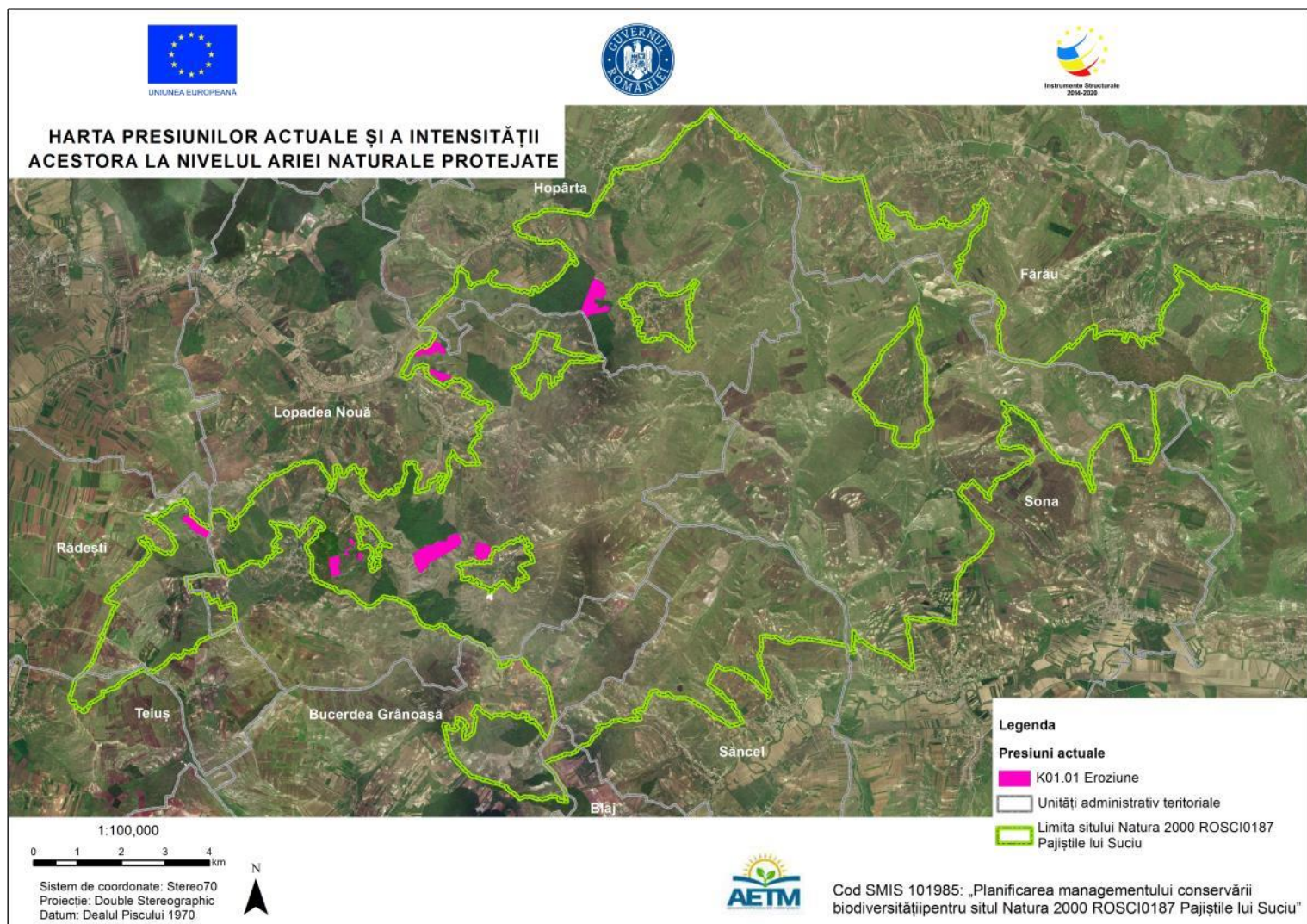
2.62. Harta presiunii actuale J03.02 și a intensității acesteia la nivelul ariei naturale protejate



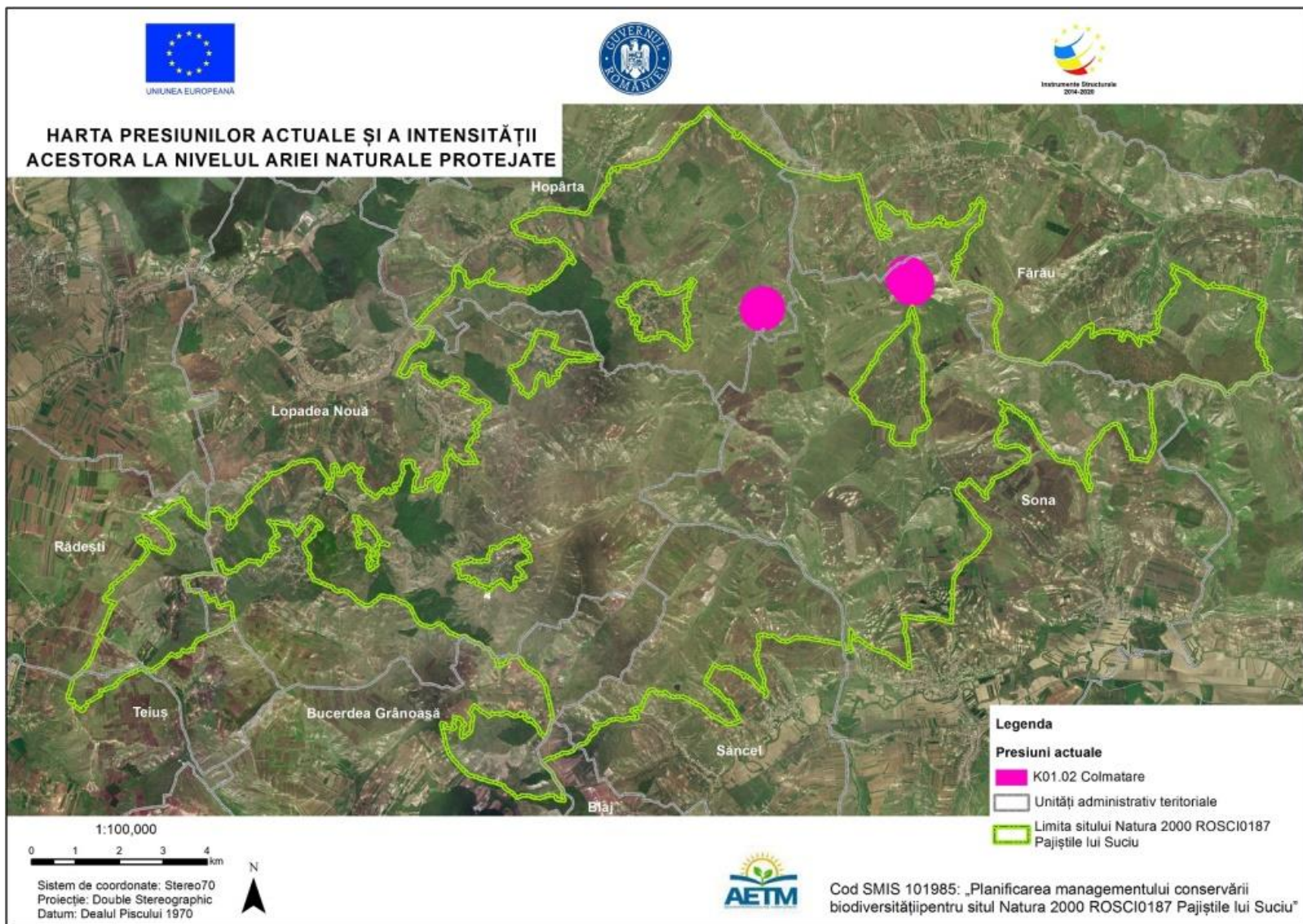
2.63. Harta presiunii actuale J03.03 și a intensității acesteia la nivelul ariei naturale protejate



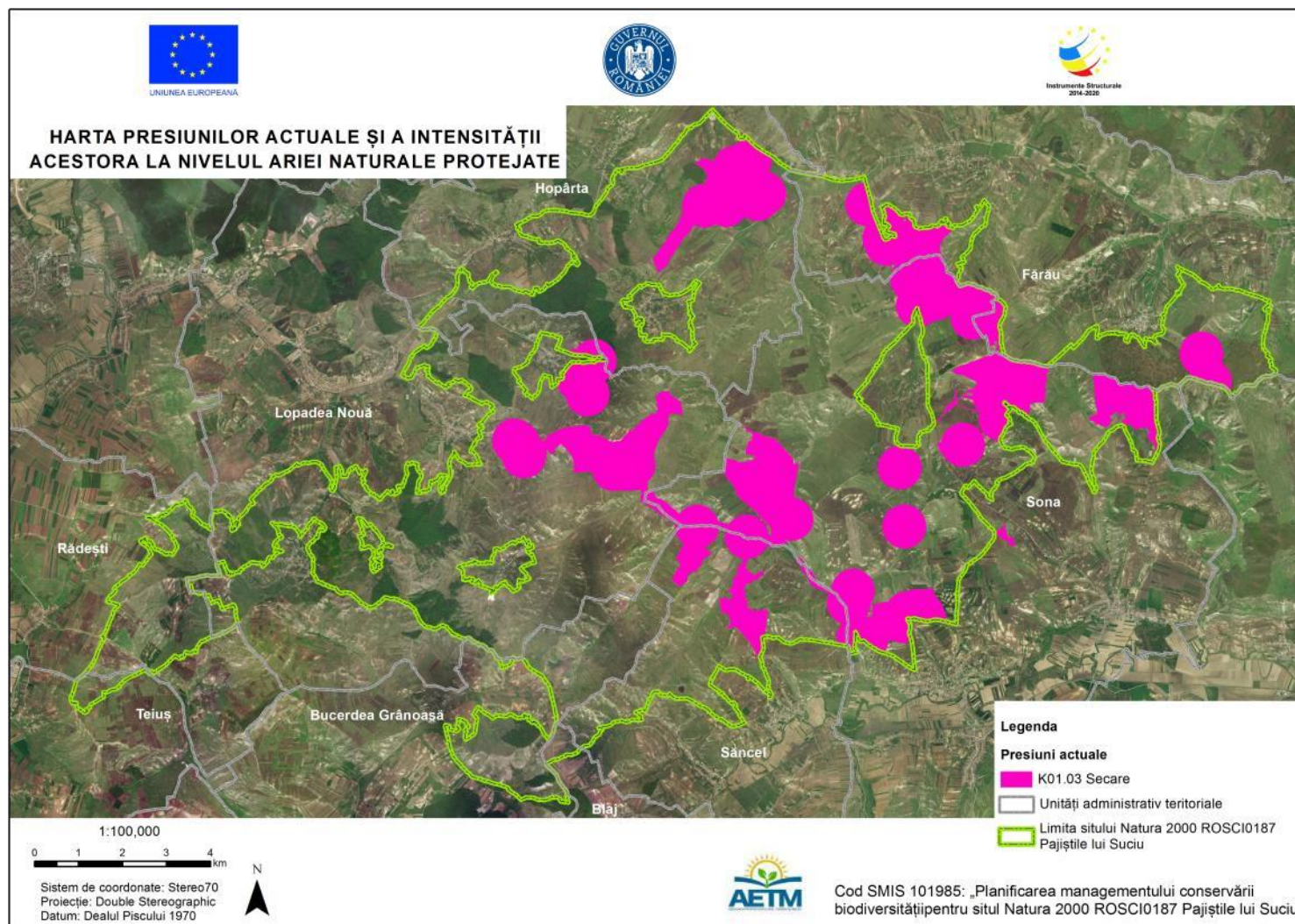
2.64. Harta presiunii actuale K01.01 și a intensității acesteia la nivelul ariei naturale protejate



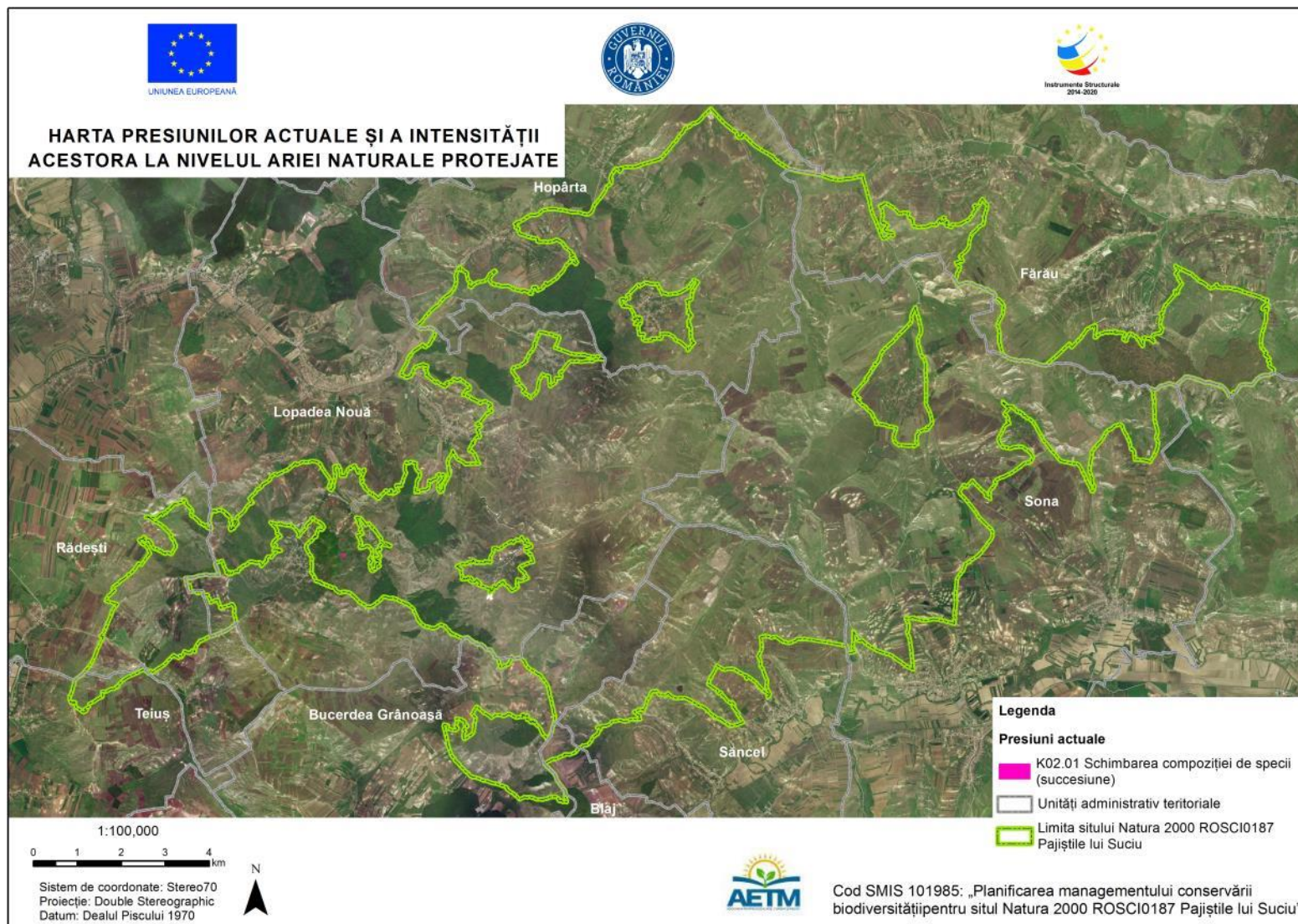
2.65. Harta presiunii actuale K01.02 și a intensității acesteia la nivelul ariei naturale protejate



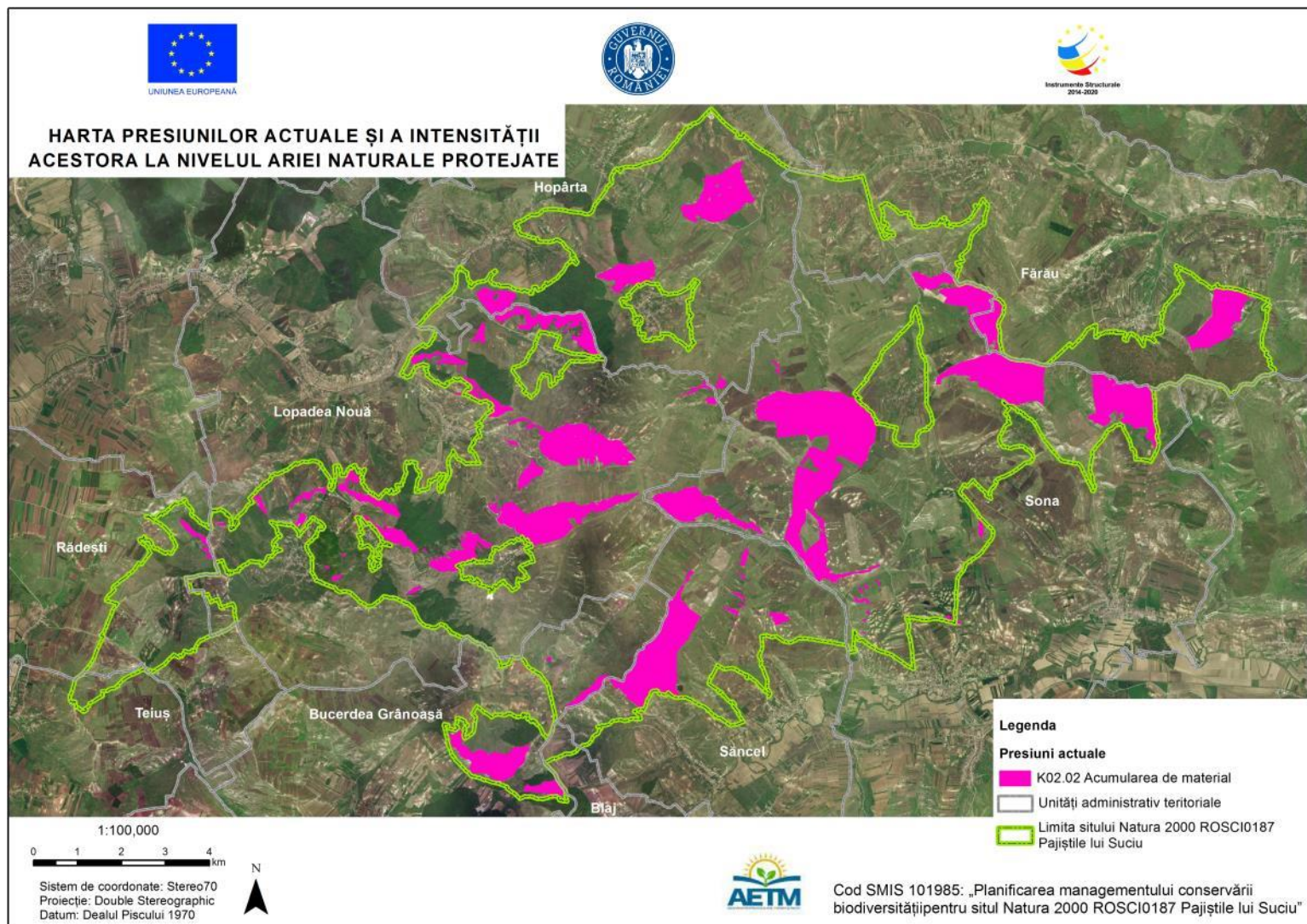
2.66. Harta presiunii actuale K01.03 și a intensității acesteia la nivelul ariei naturale protejate



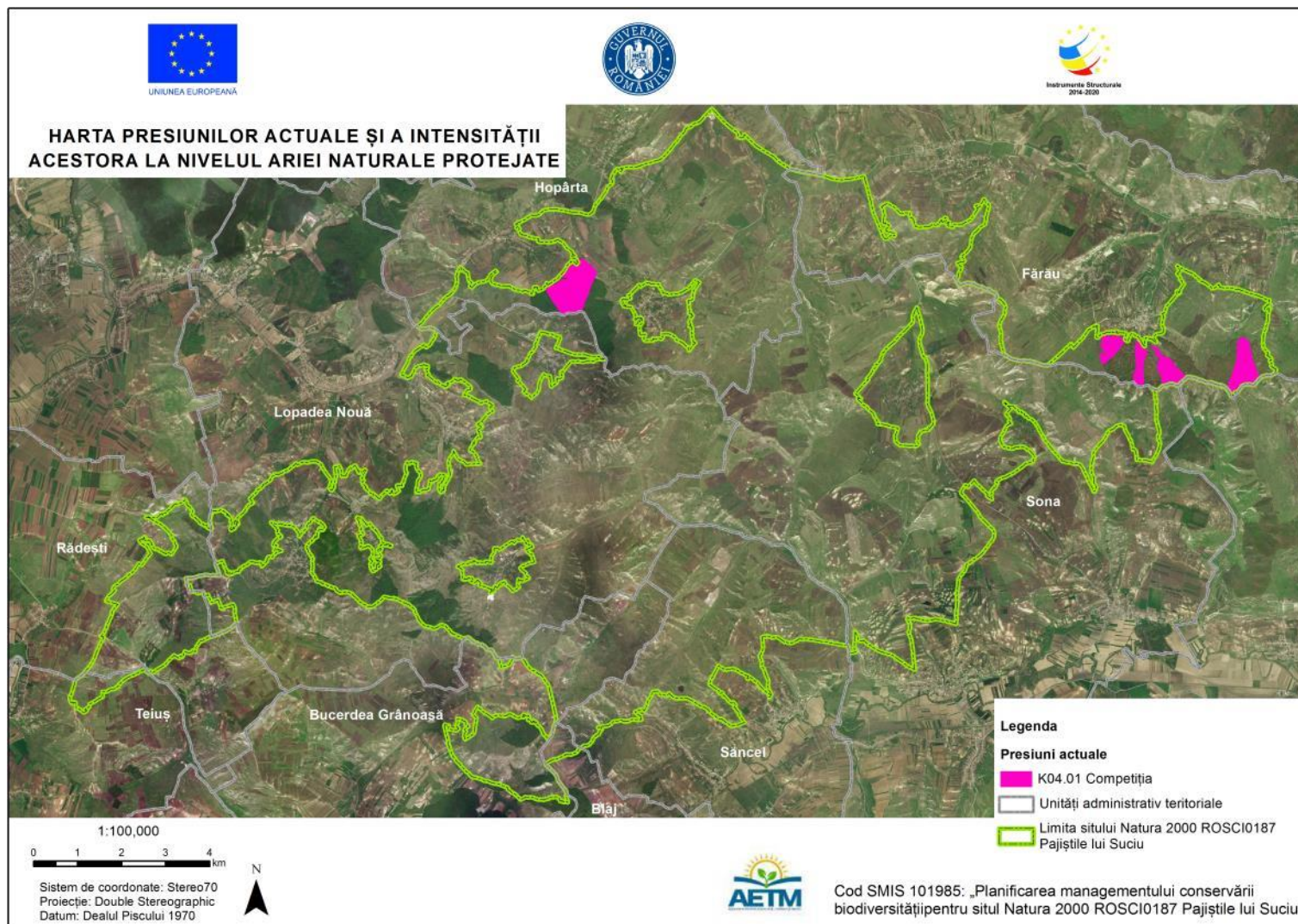
2.67. Harta presiunii actuale K02.01 și a intensității acesteia la nivelul ariei naturale protejate



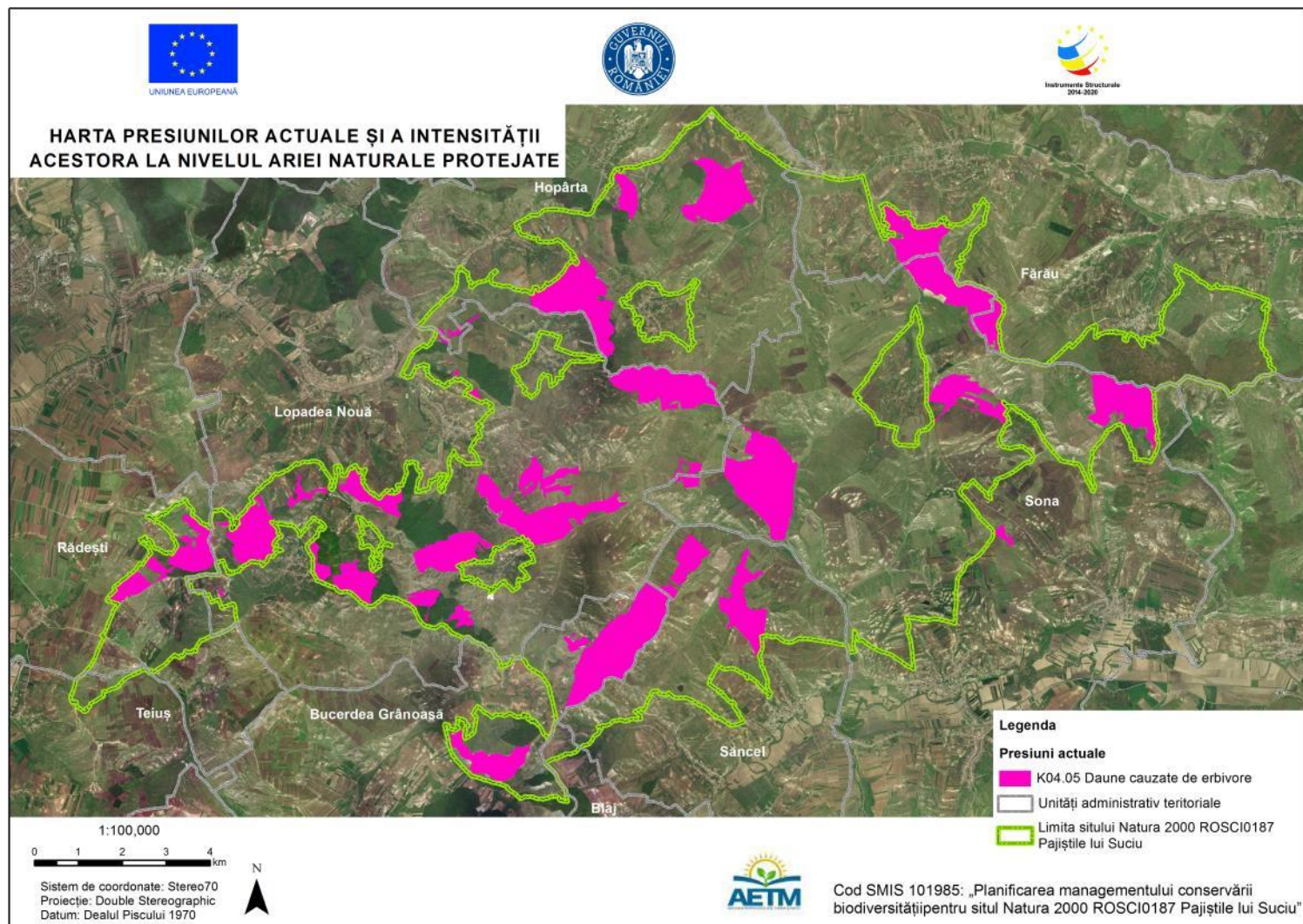
2.68. Harta presiunii actuale K02.02 și a intensității acesteia la nivelul ariei naturale protejate



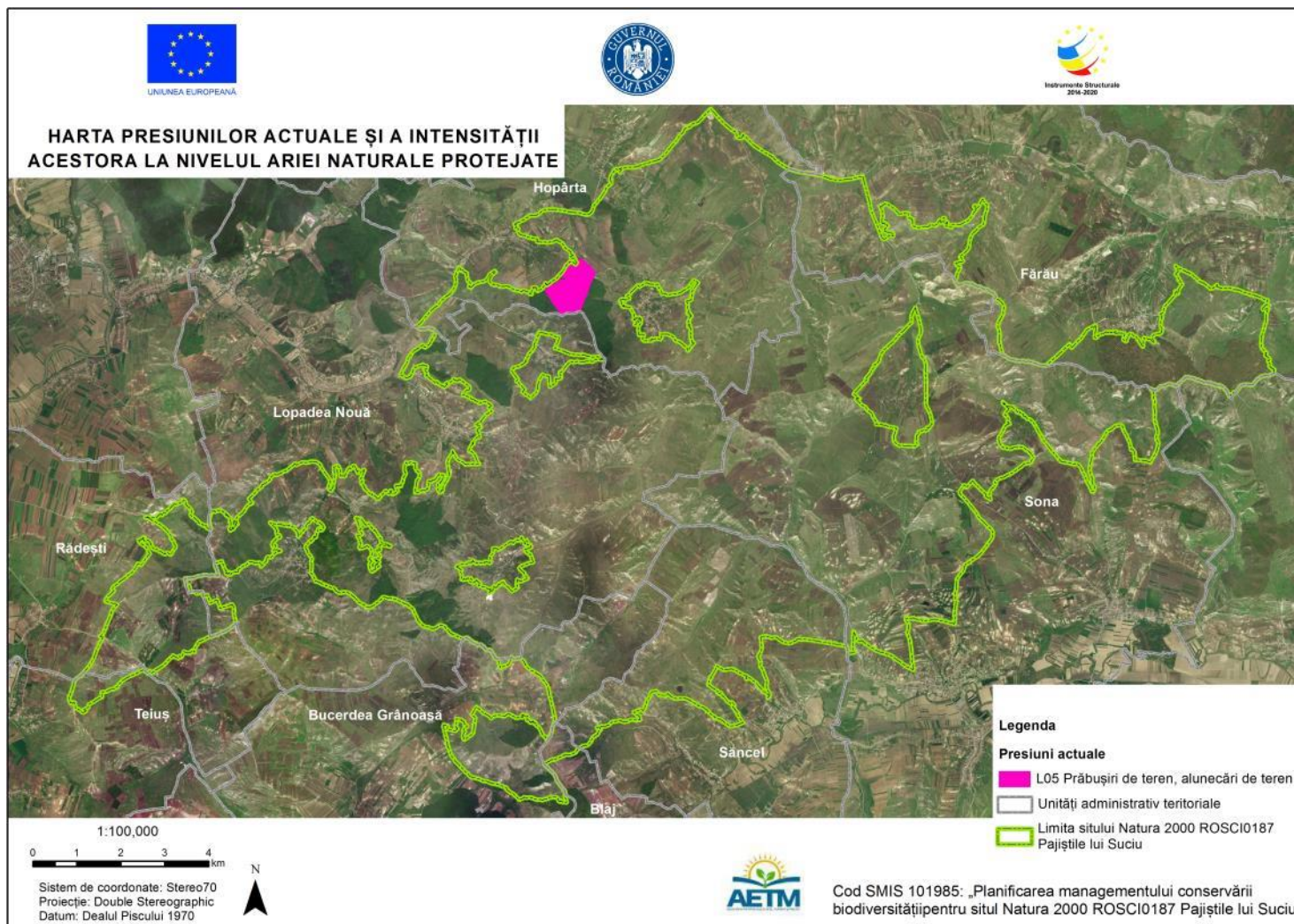
2.69. Harta presiunii actuale K04.01 și a intensității acesteia la nivelul ariei naturale protejate



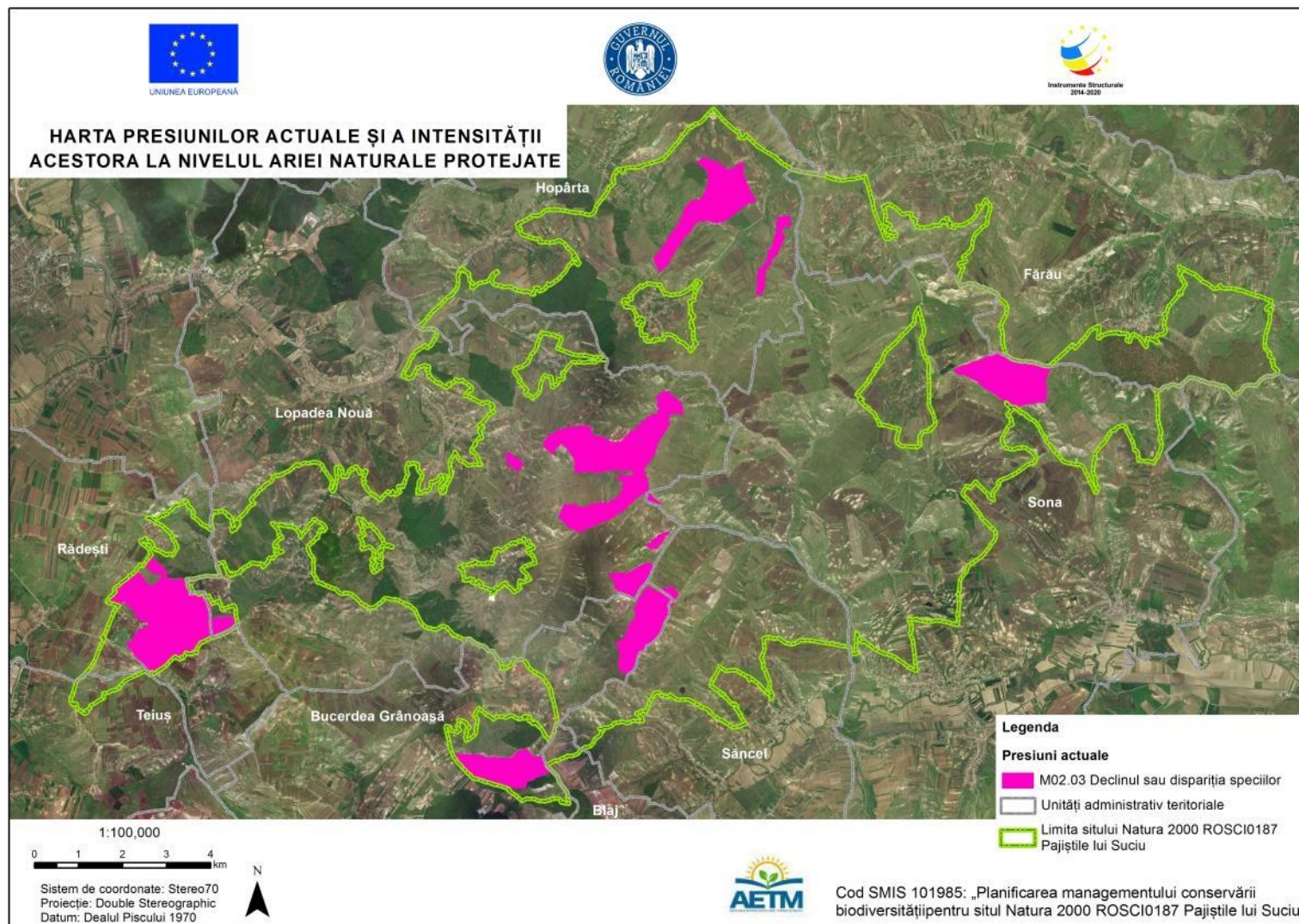
2.70. Harta presiunii actuale K04.05 și a intensității acesteia la nivelul ariei naturale protejate



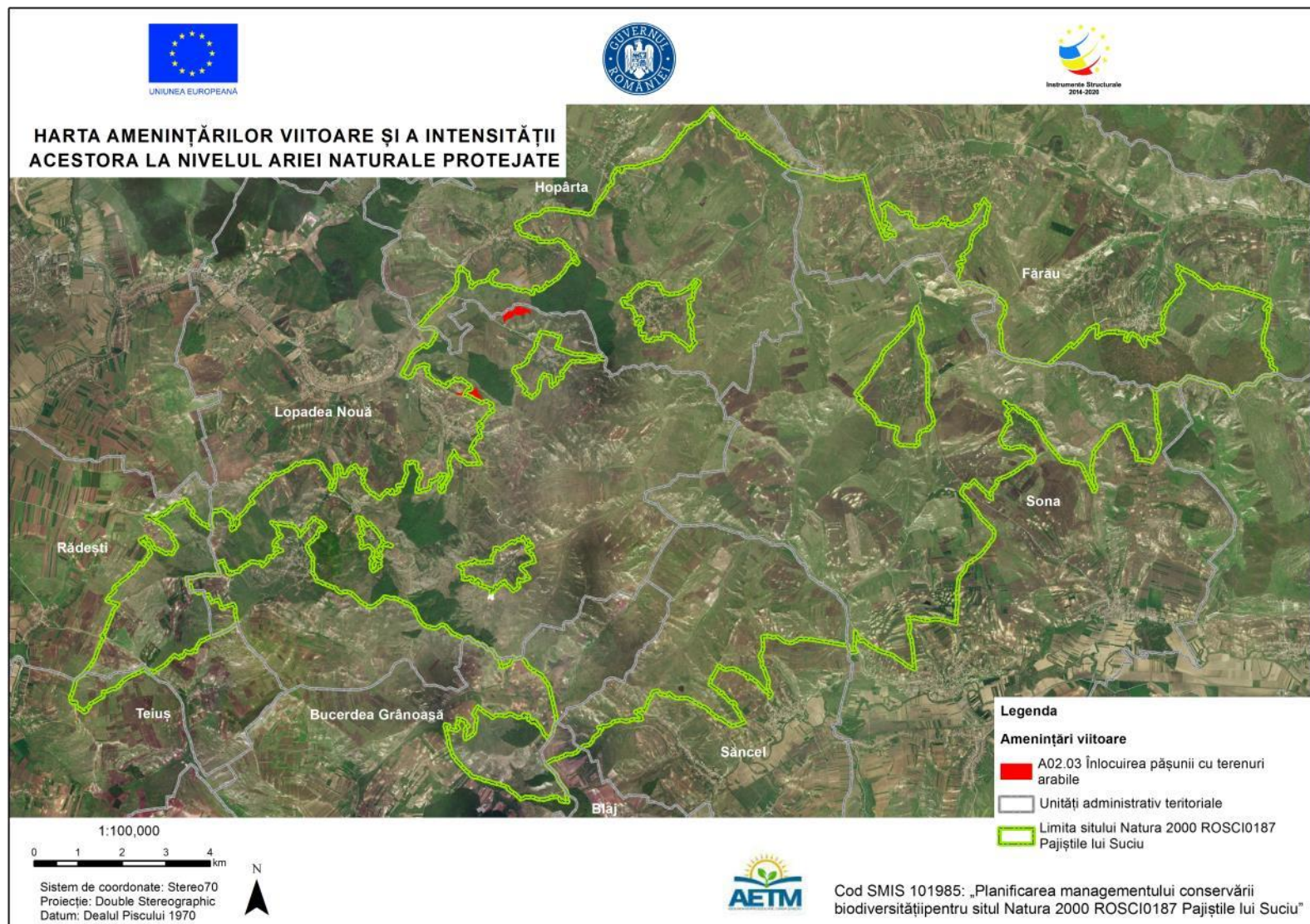
2.71. Harta presiunii actuale L05 și a intensității acesteia la nivelul ariei naturale protejate



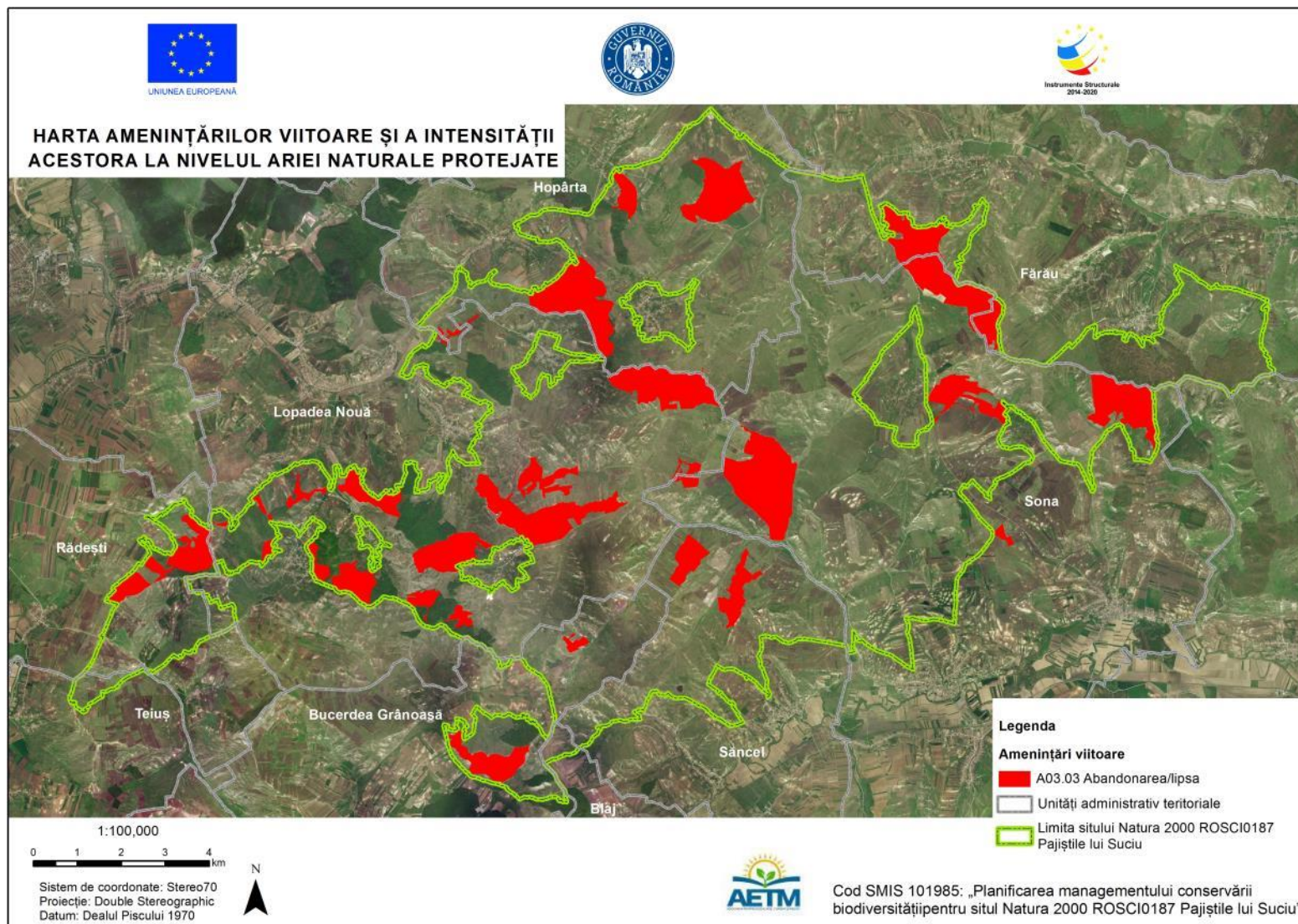
2.72. Harta presiunii actuale M02.03 și a intensității acesteia la nivelul ariei naturale protejate



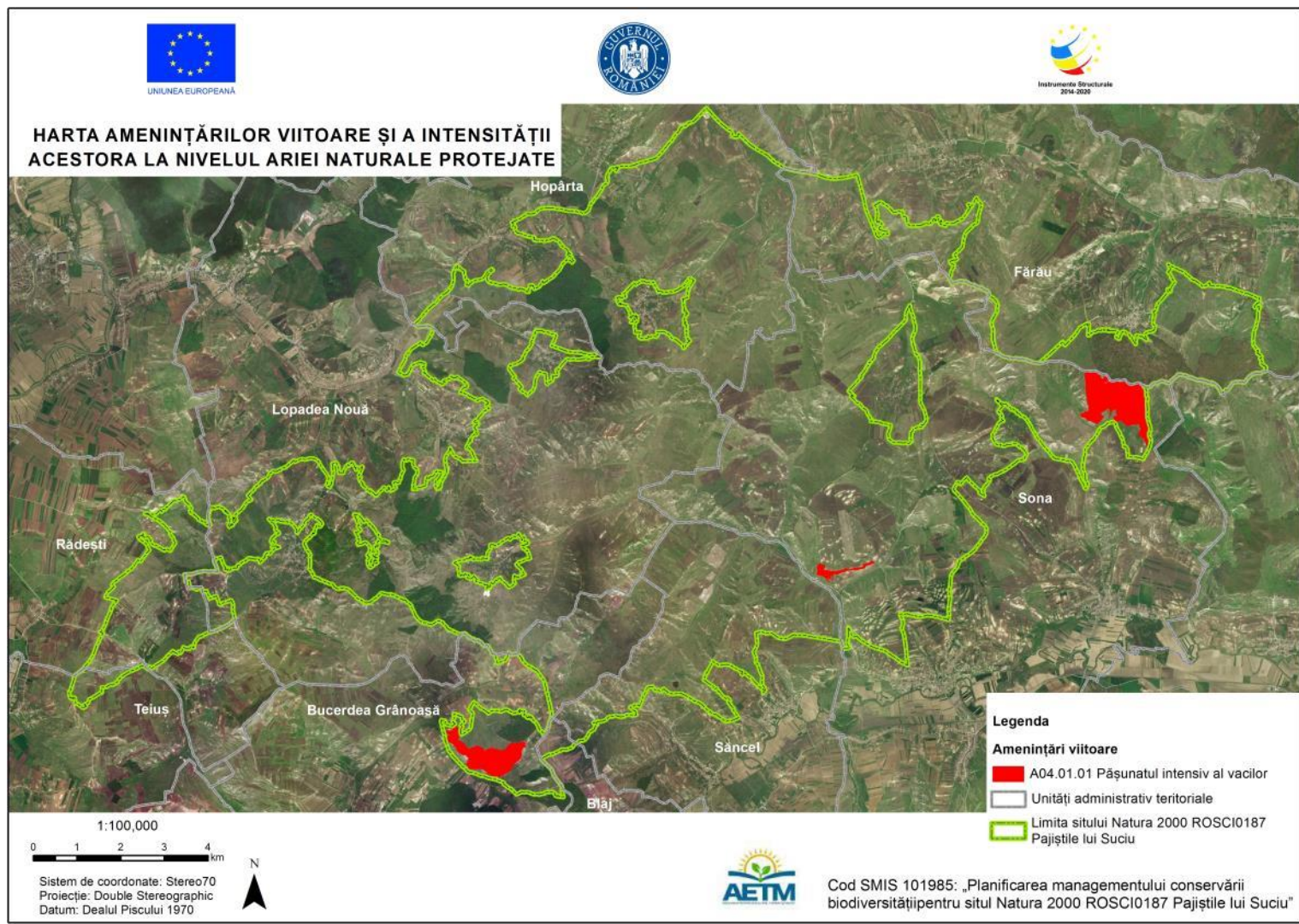
2.73. Harta amenințării viitoare A02.03 și a intensității acesteia la nivelul ariei naturale protejate



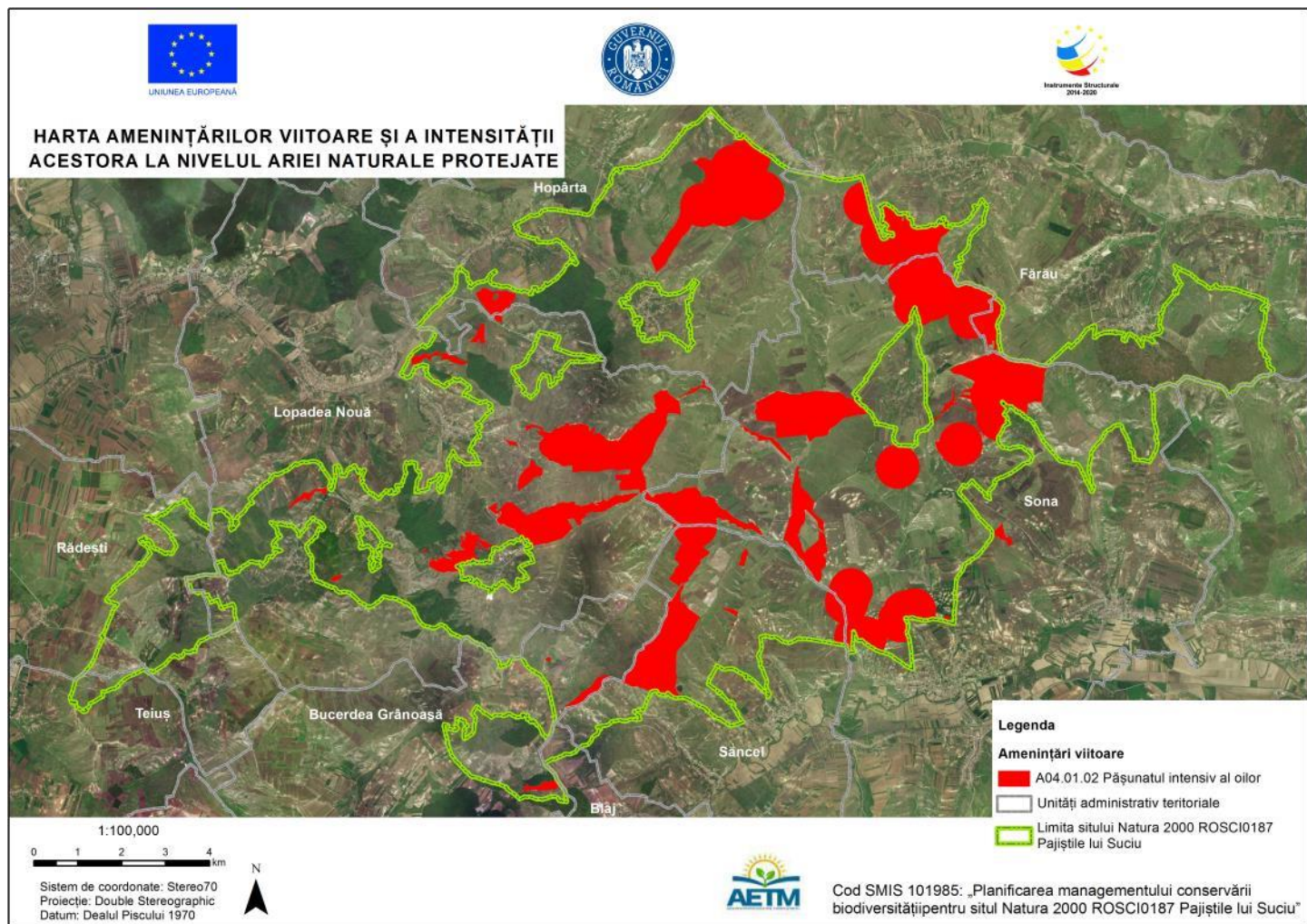
2.74. Harta amenințării viitoare A03.03 și a intensității acesteia la nivelul ariei naturale protejate



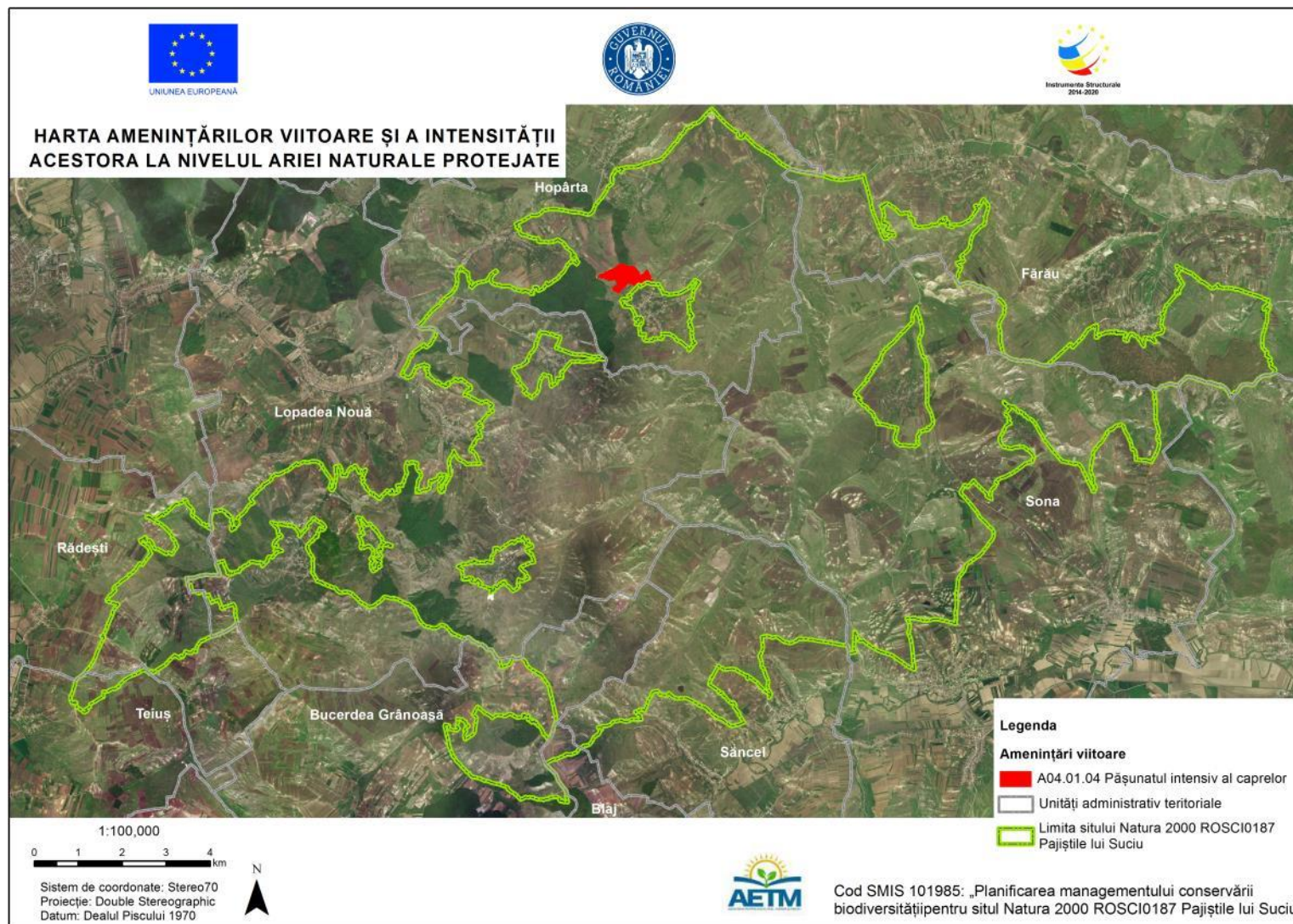
2.75. Harta amenințării viitoare A04.01.01 și a intensității acesteia la nivelul ariei naturale protejate



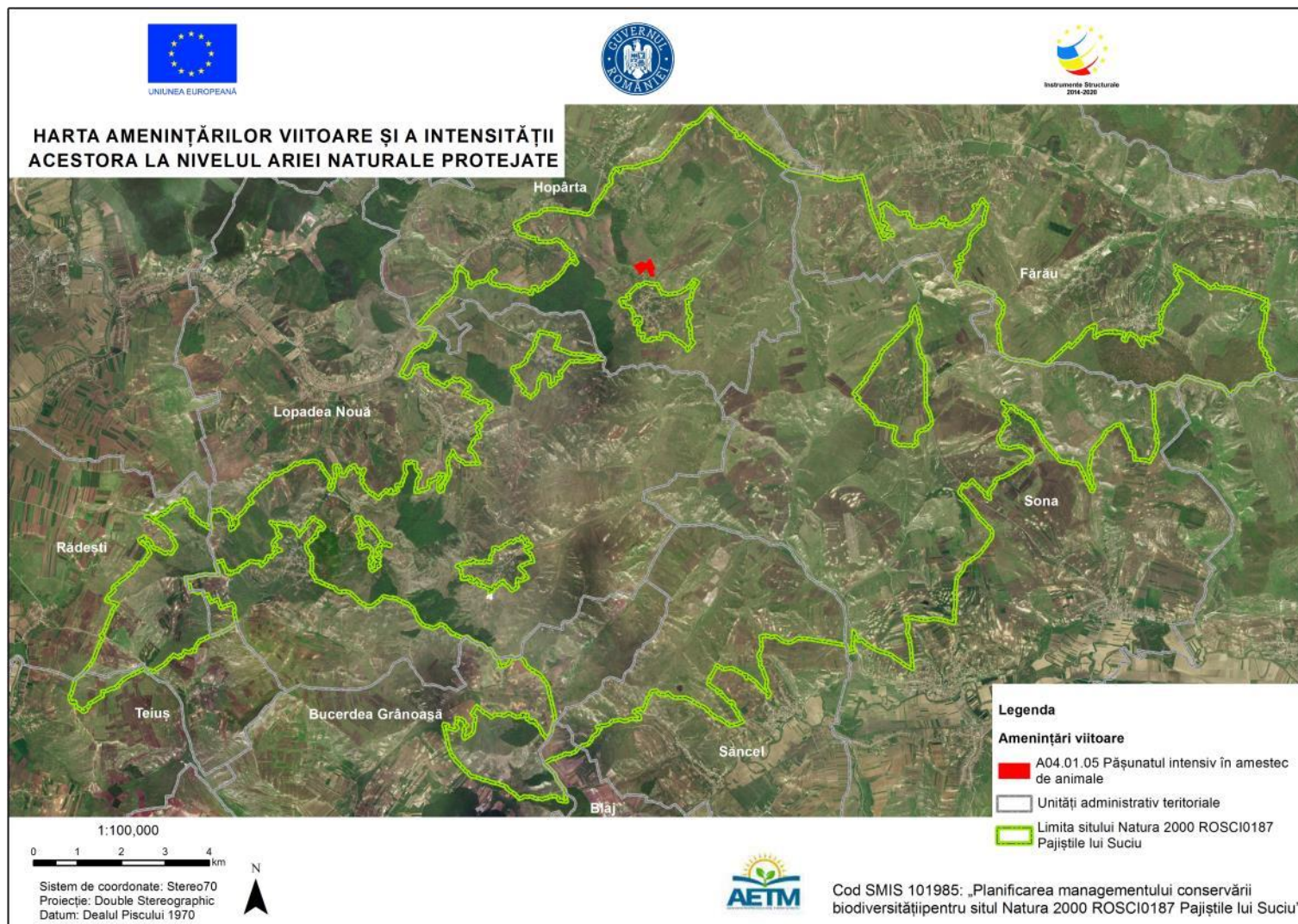
2.76. Harta amenințării viitoare A04.01.02 și a intensității acesteia la nivelul ariei naturale protejate



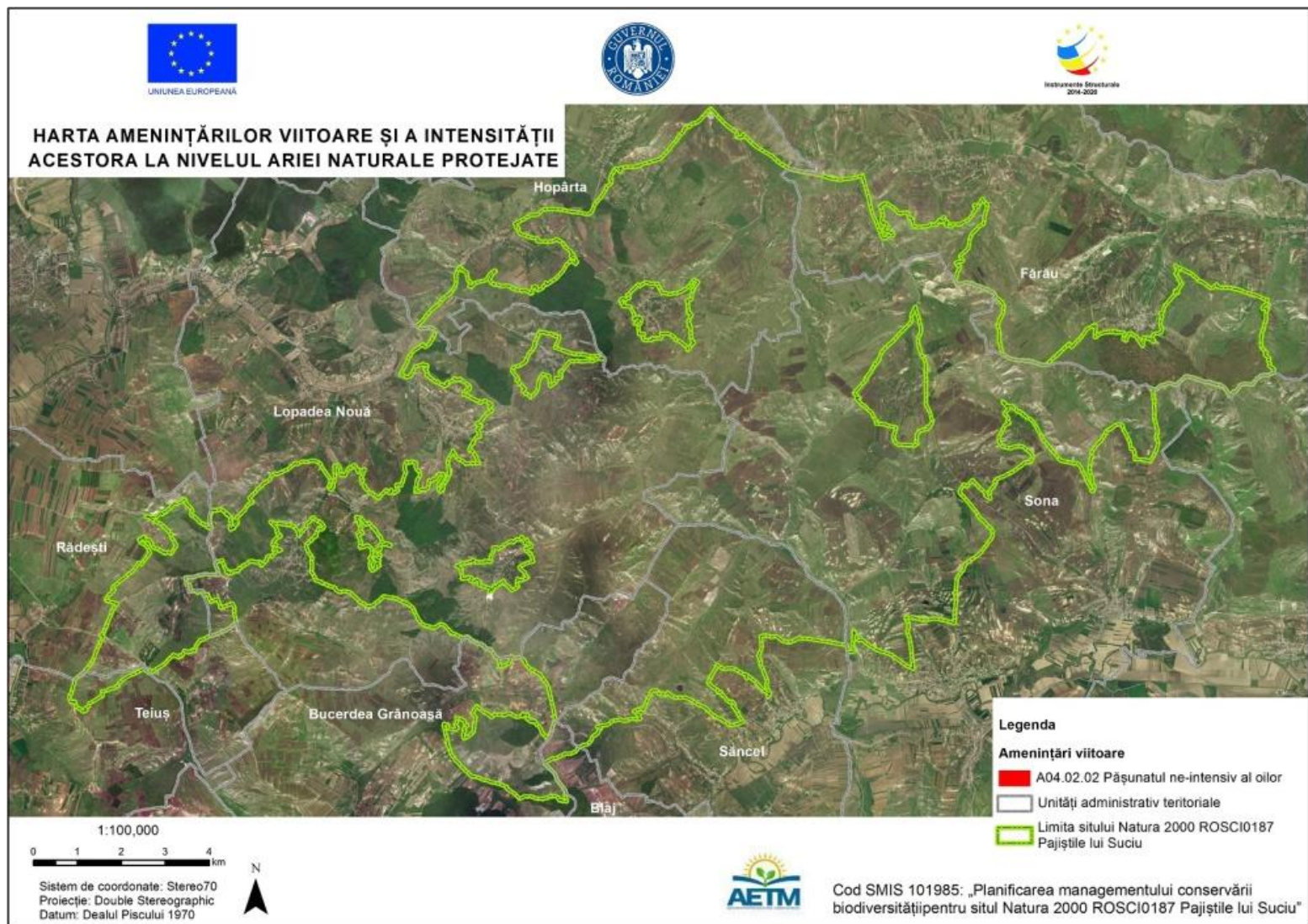
2.77. Harta amenințării viitoare A04.01.04 și a intensității acesteia la nivelul ariei naturale protejate



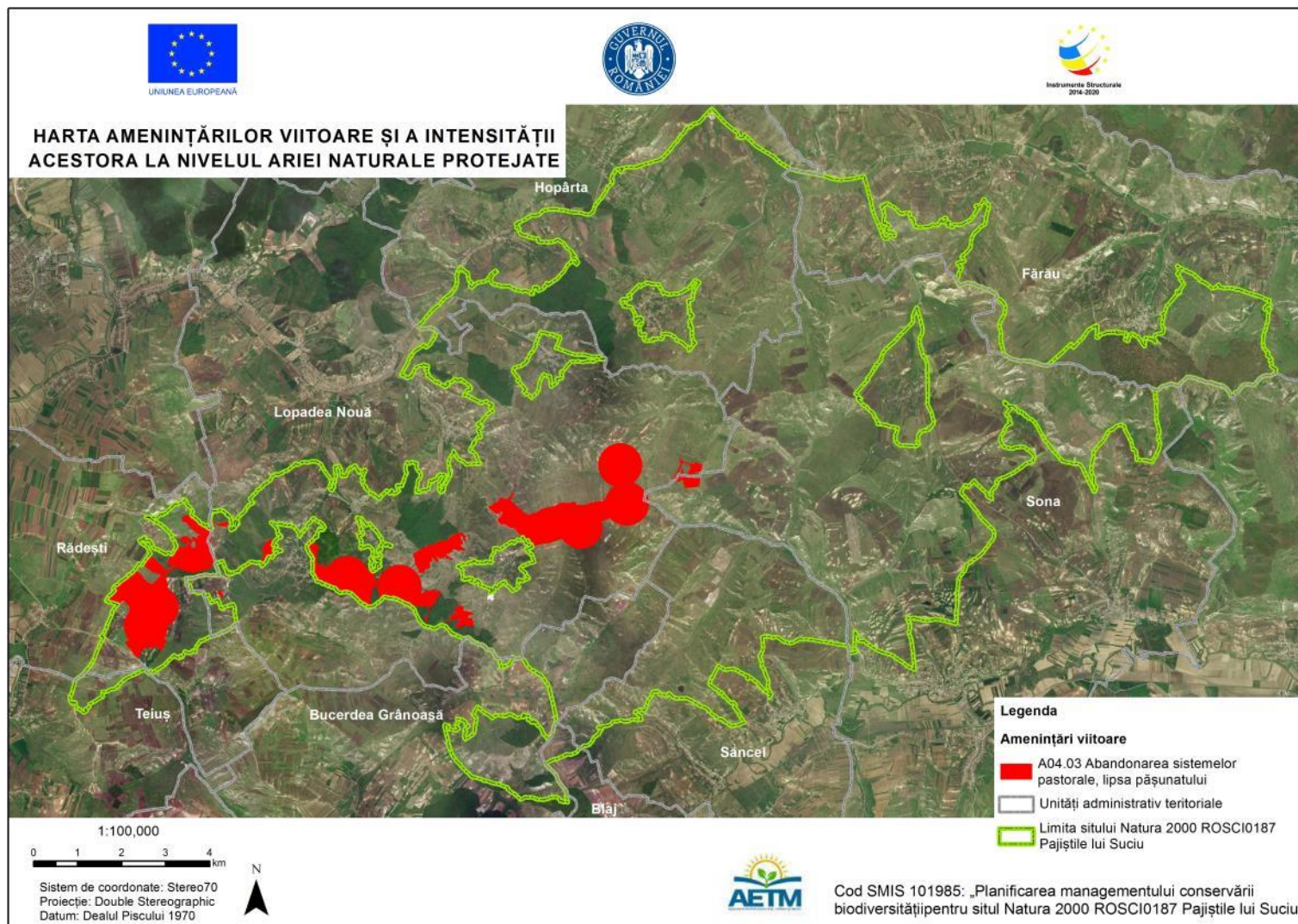
2.78. Harta amenințării viitoare A04.01.05 și a intensității acesteia la nivelul ariei naturale protejate



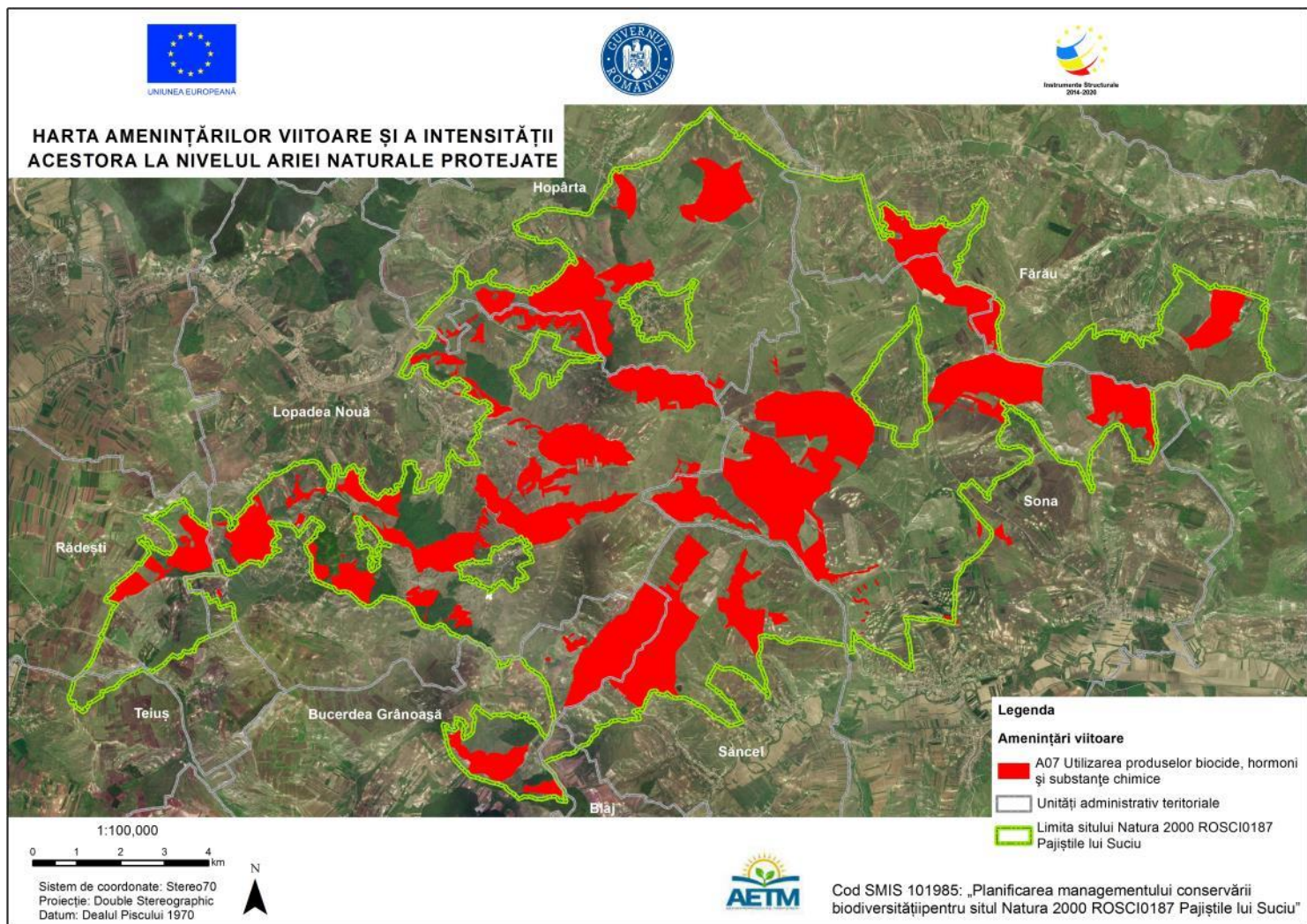
2.79. Harta amenințării viitoare A04.02.02 și a intensității acesteia la nivelul ariei naturale protejate



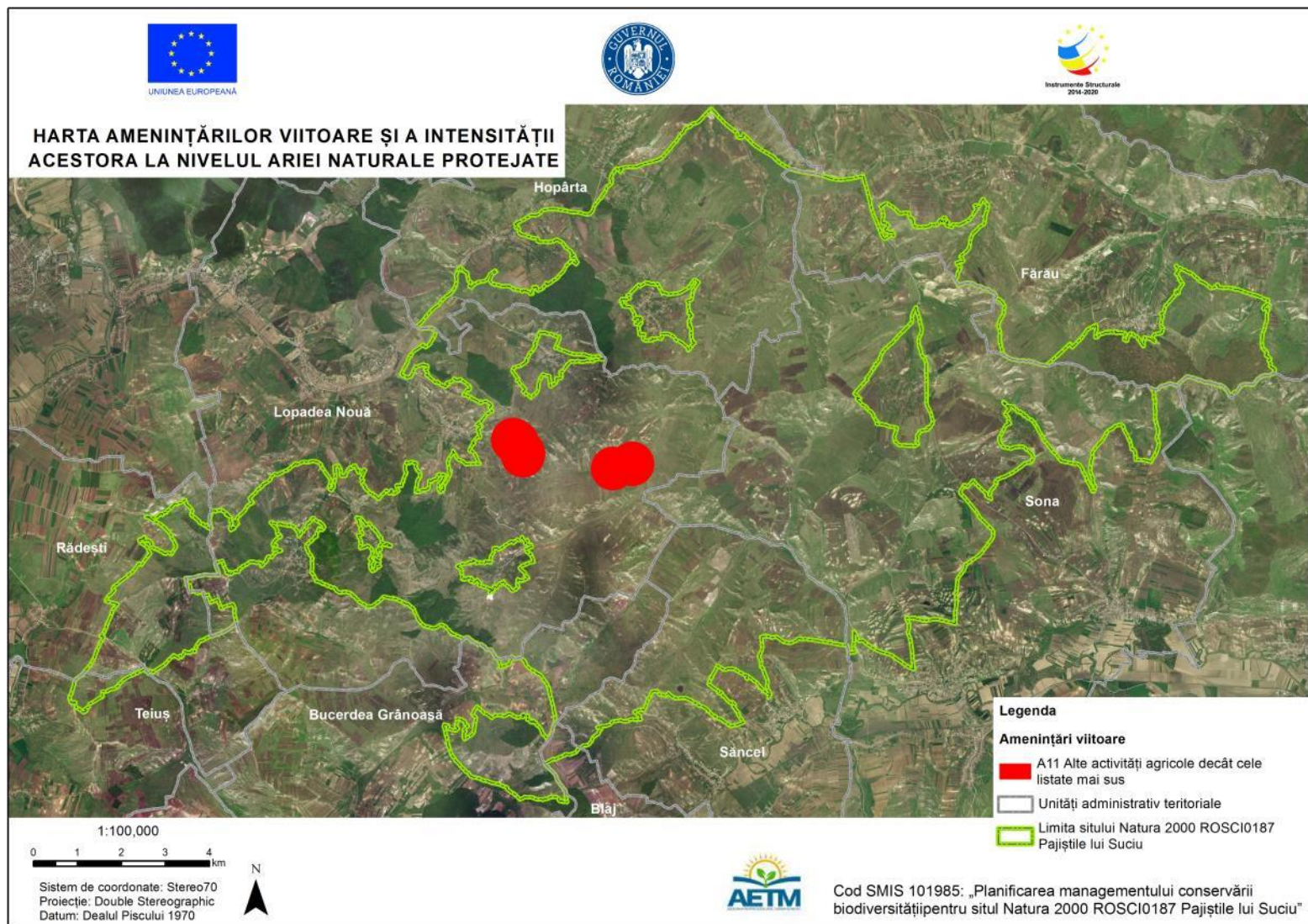
2.80. Harta amenințării viitoare A04.03 și a intensității acesteia la nivelul ariei naturale protejate



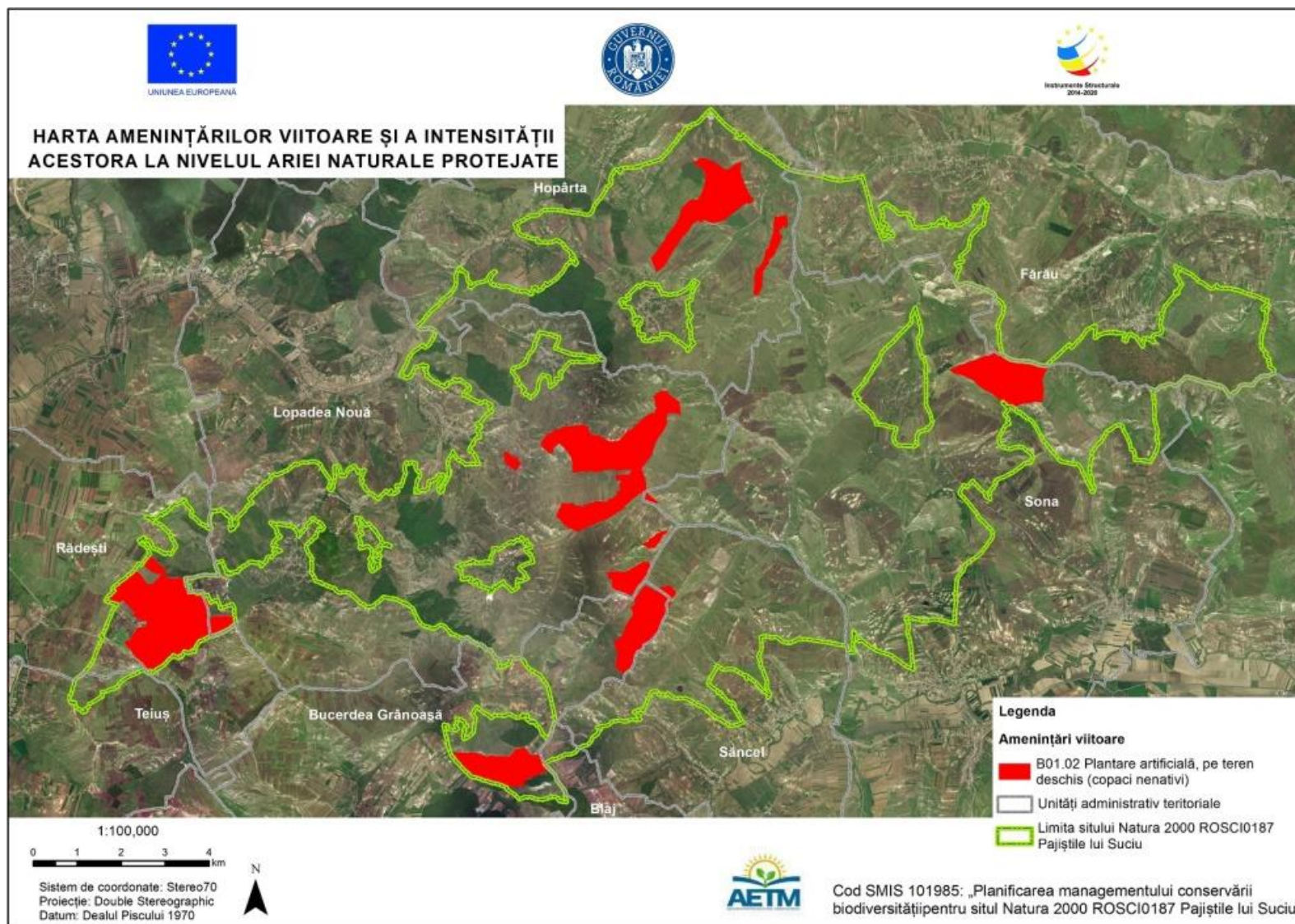
2.81. Harta amenințării viitoare A07 și a intensității acesteia la nivelul ariei naturale protejate



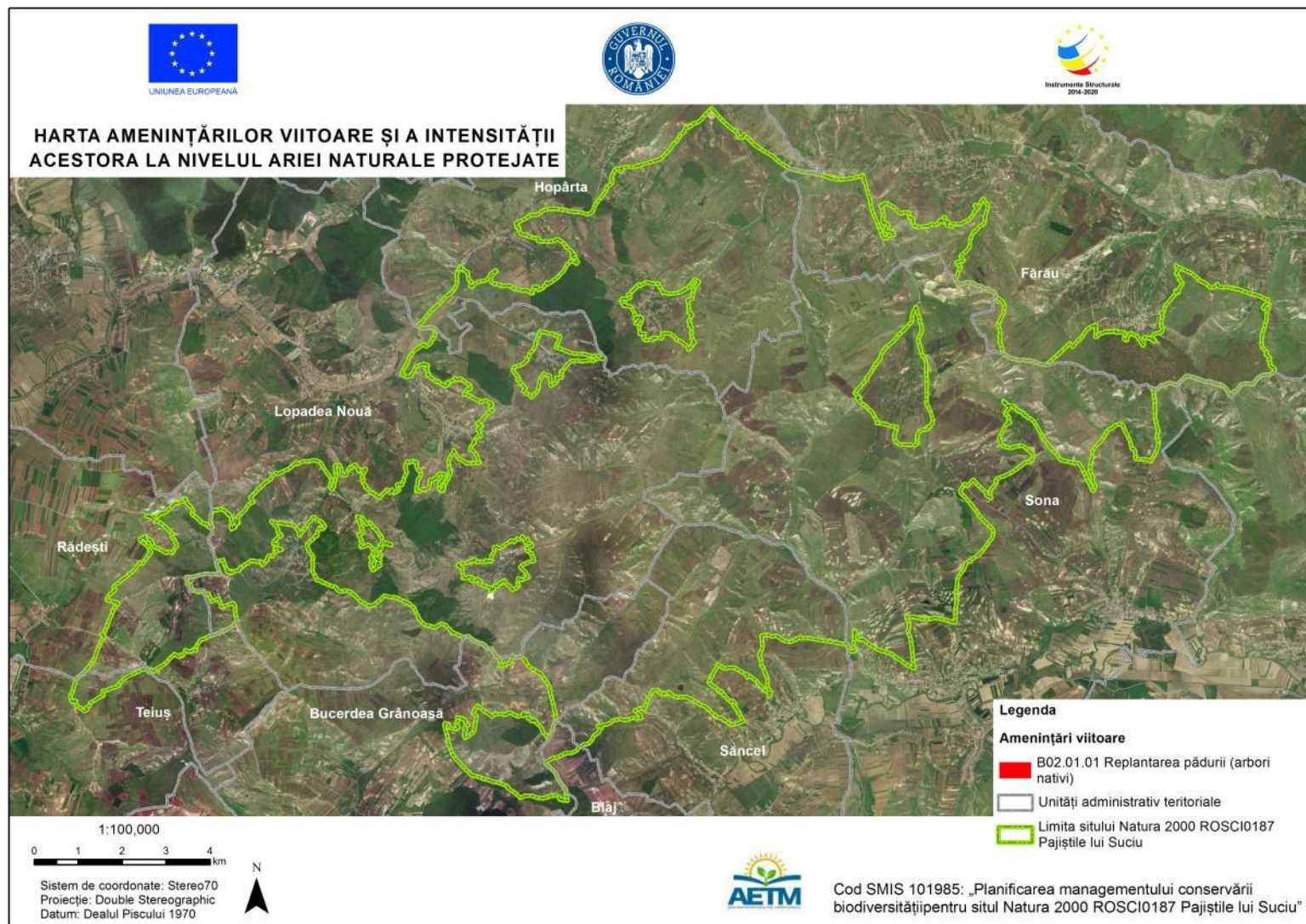
2.82. Harta amenințării viitoare A11 și a intensității acesteia la nivelul ariei naturale protejate



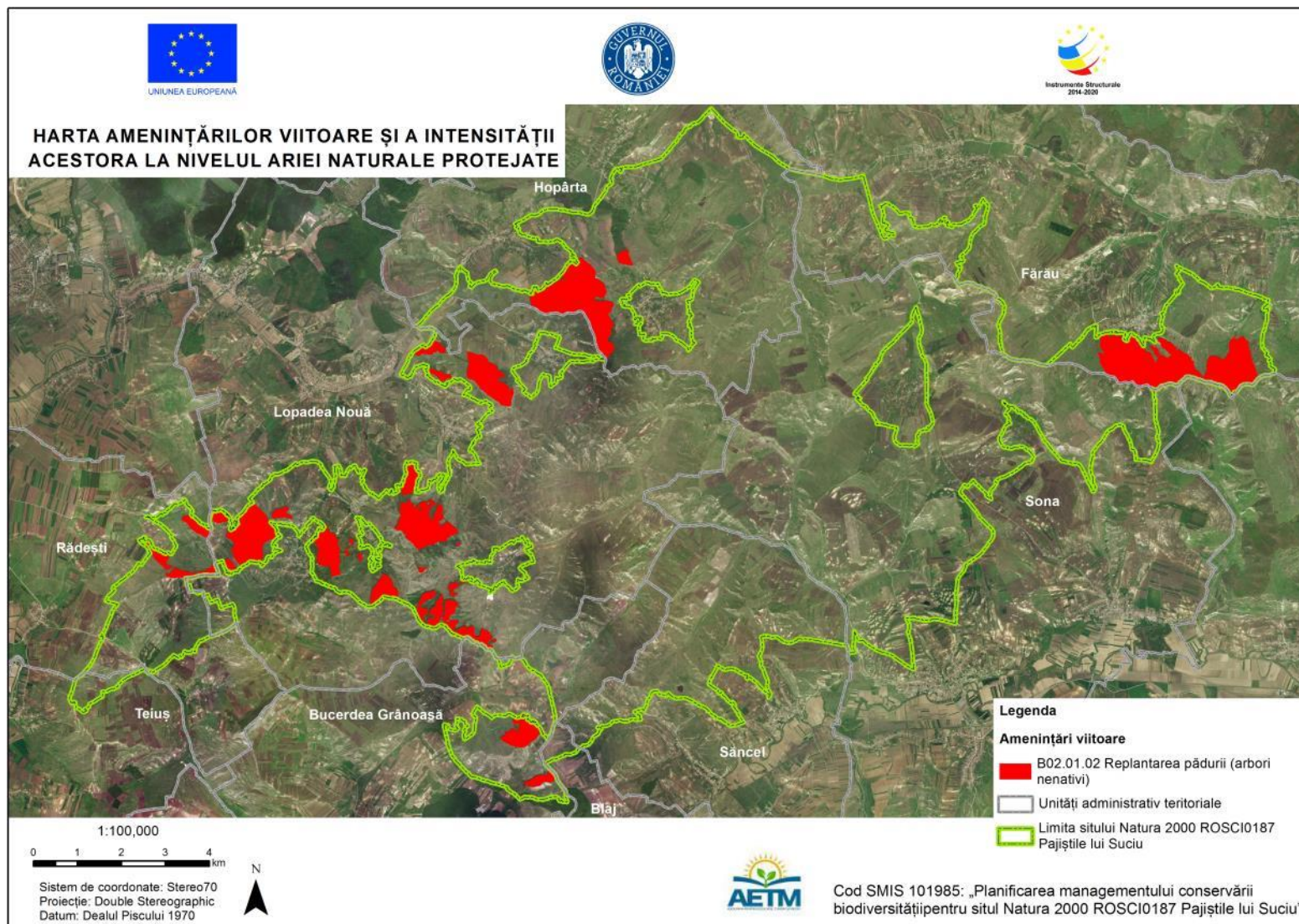
2.83. Harta amenințării viitoare B01.02 și a intensității acesteia la nivelul ariei naturale protejate



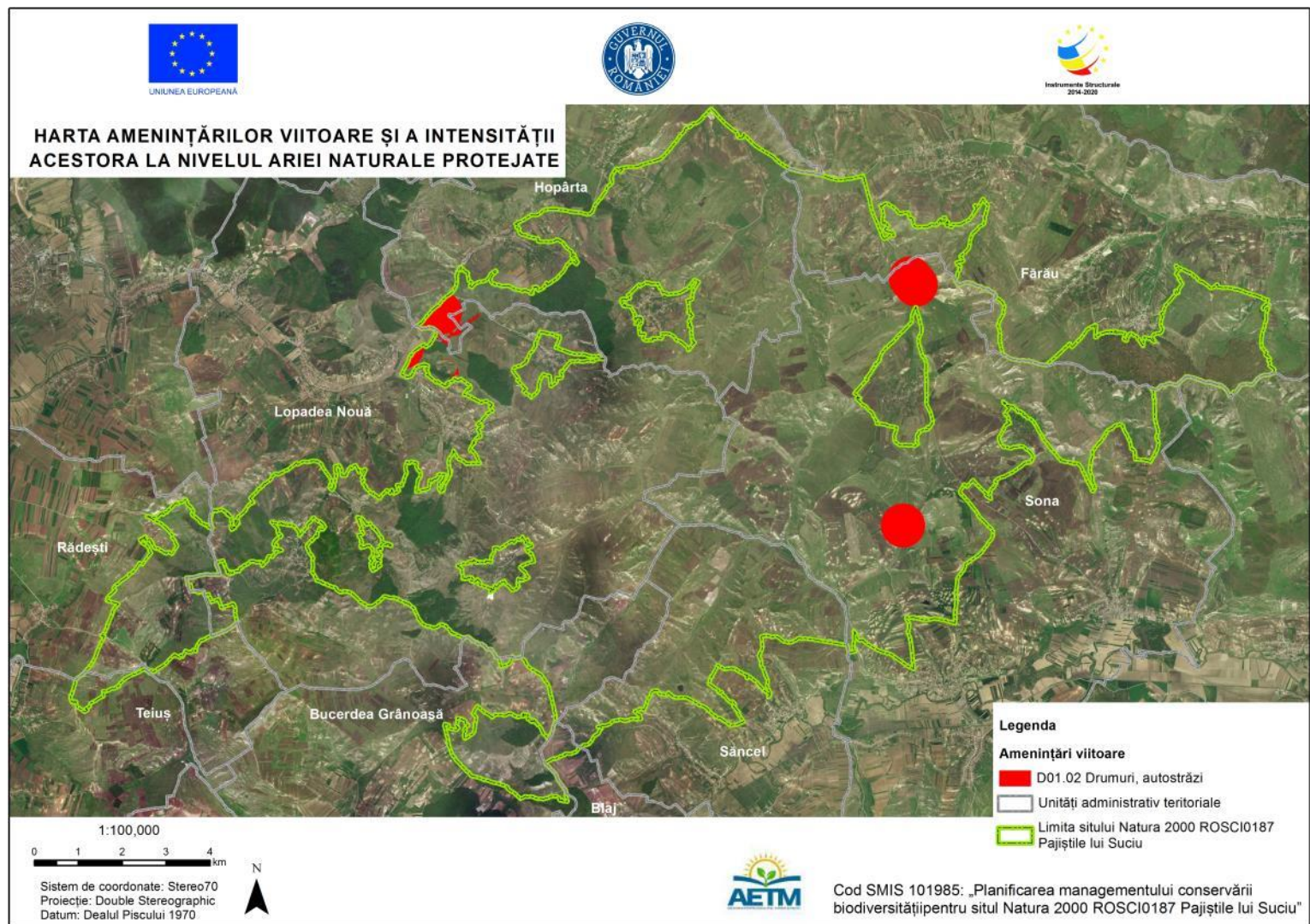
2.84. Harta amenințării viitoare B02.01.01 și a intensității acesteia la nivelul ariei naturale protejate



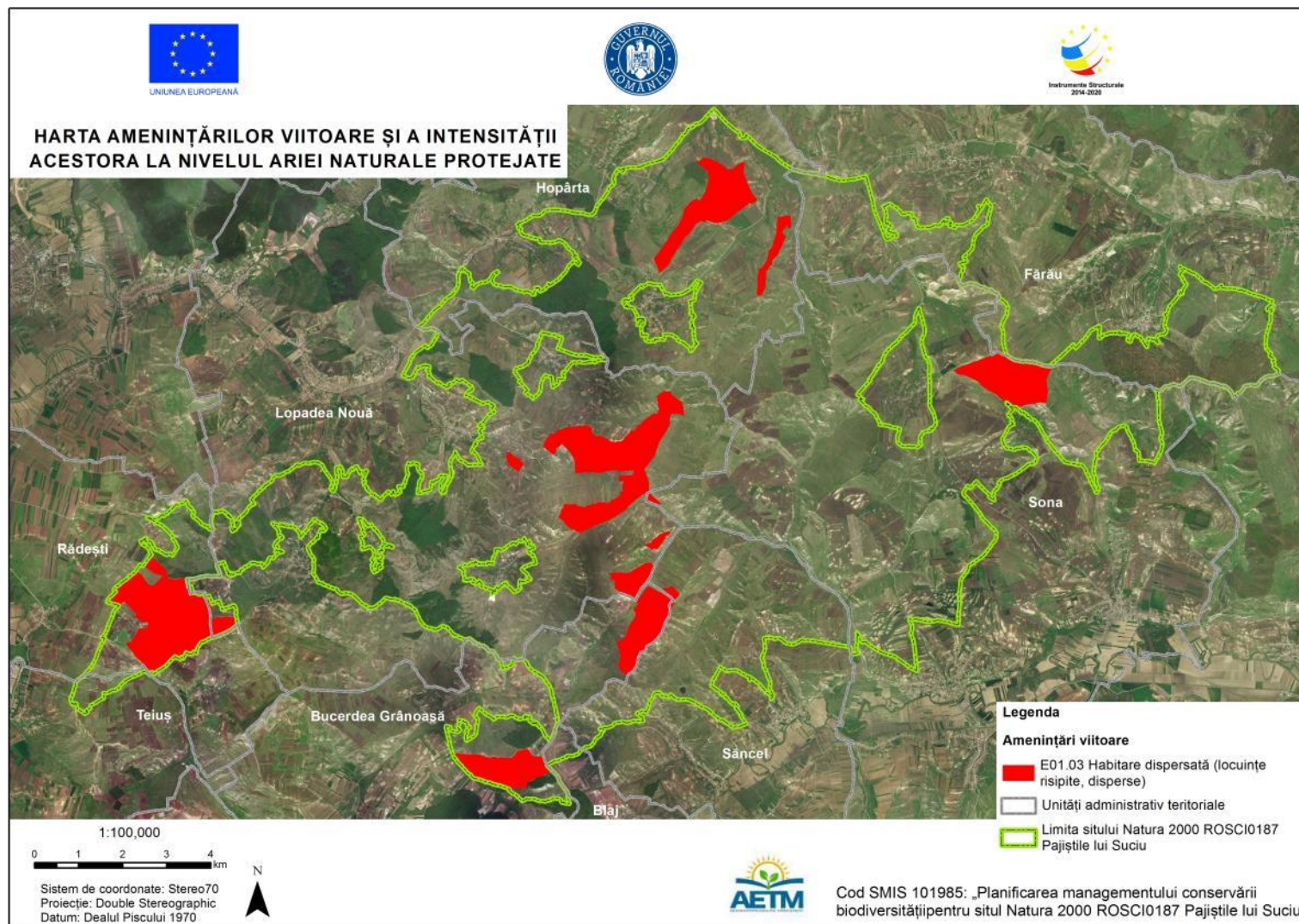
2.85. Harta amenințării viitoare B02.01.02 și a intensității acesteia la nivelul ariei naturale protejate



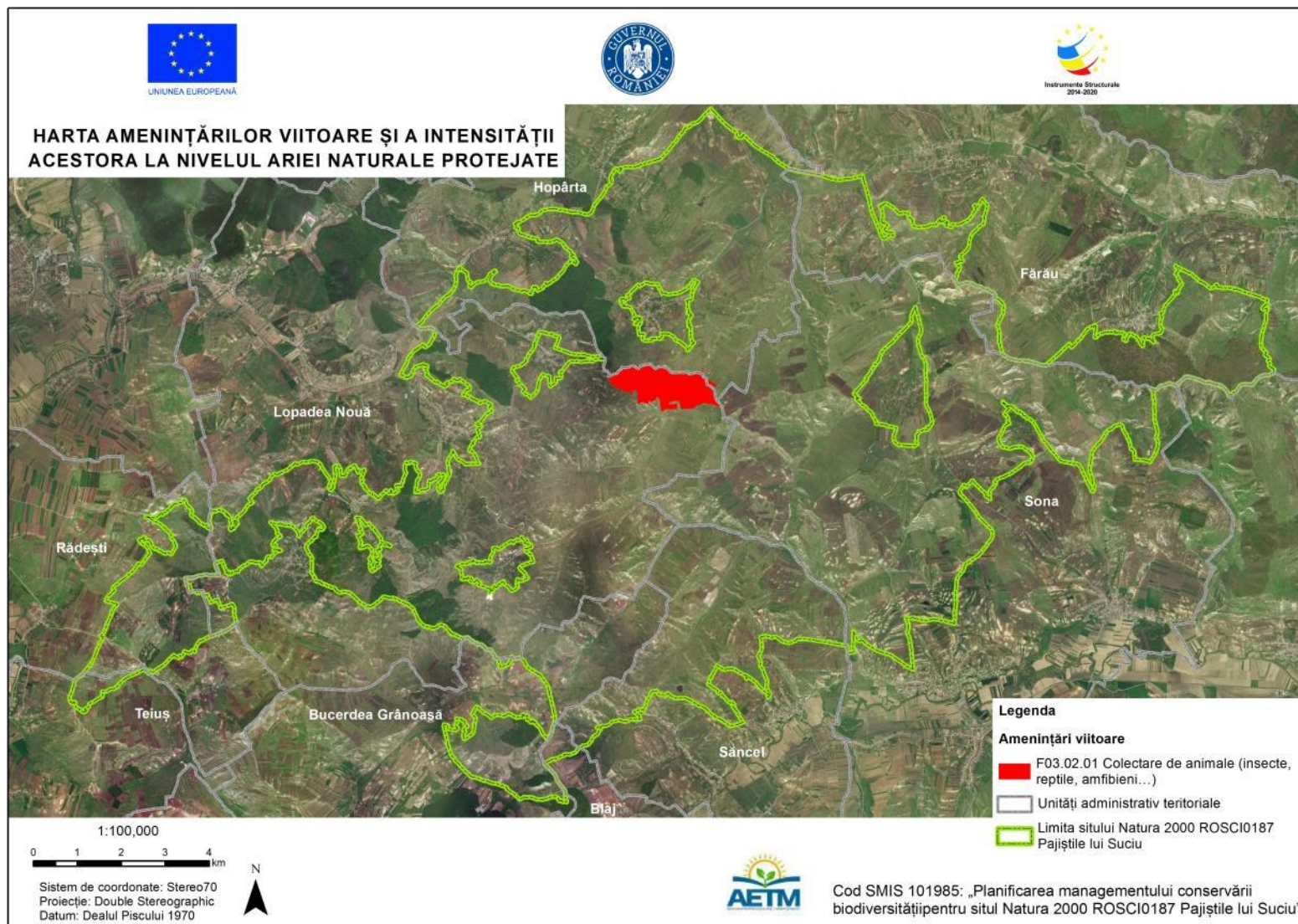
2.86. Harta amenințării viitoare D01.02 și a intensității acesteia la nivelul ariei naturale protejate



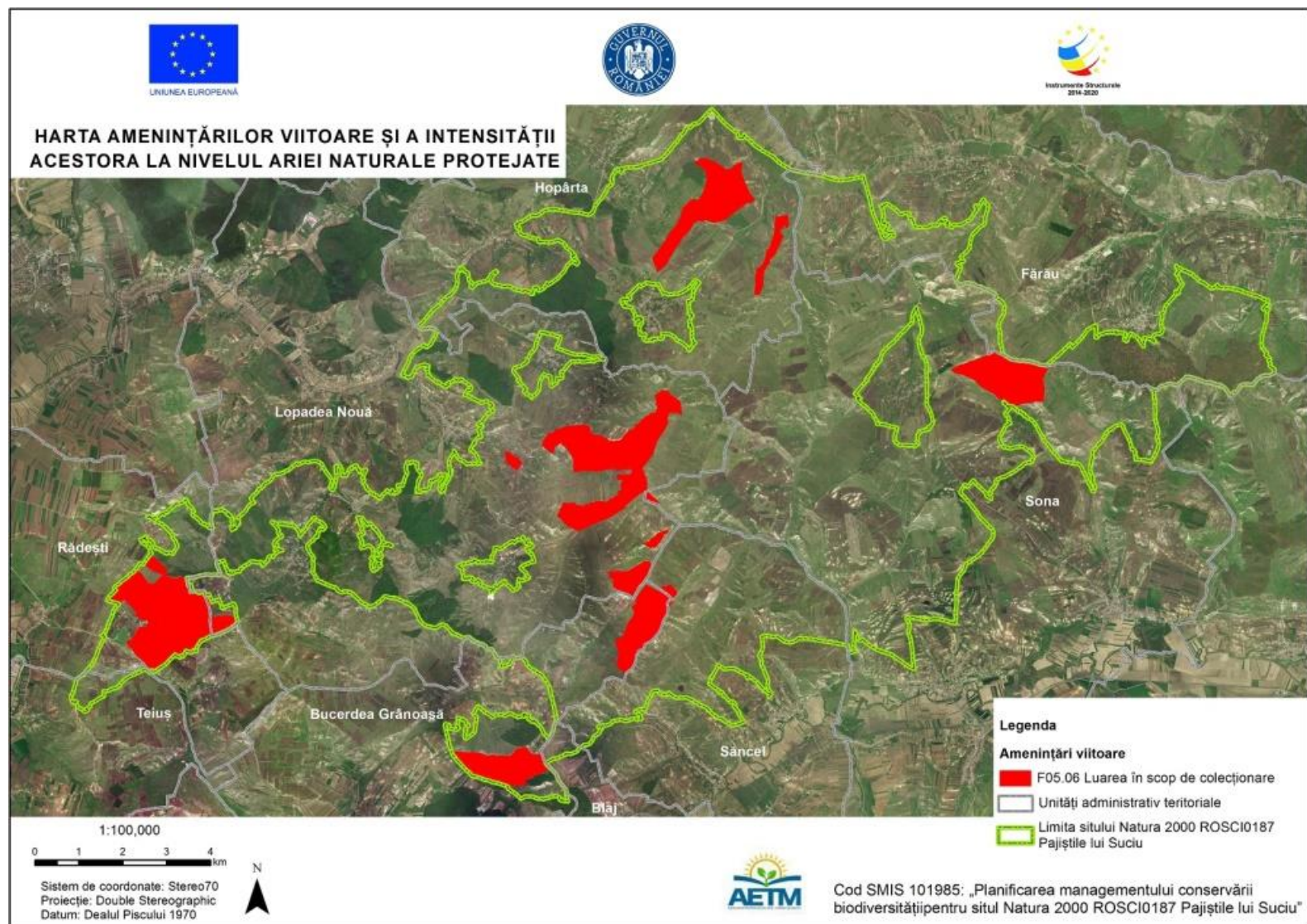
2.87. Harta amenințării viitoare E01.03 și a intensității acesteia la nivelul ariei naturale protejate



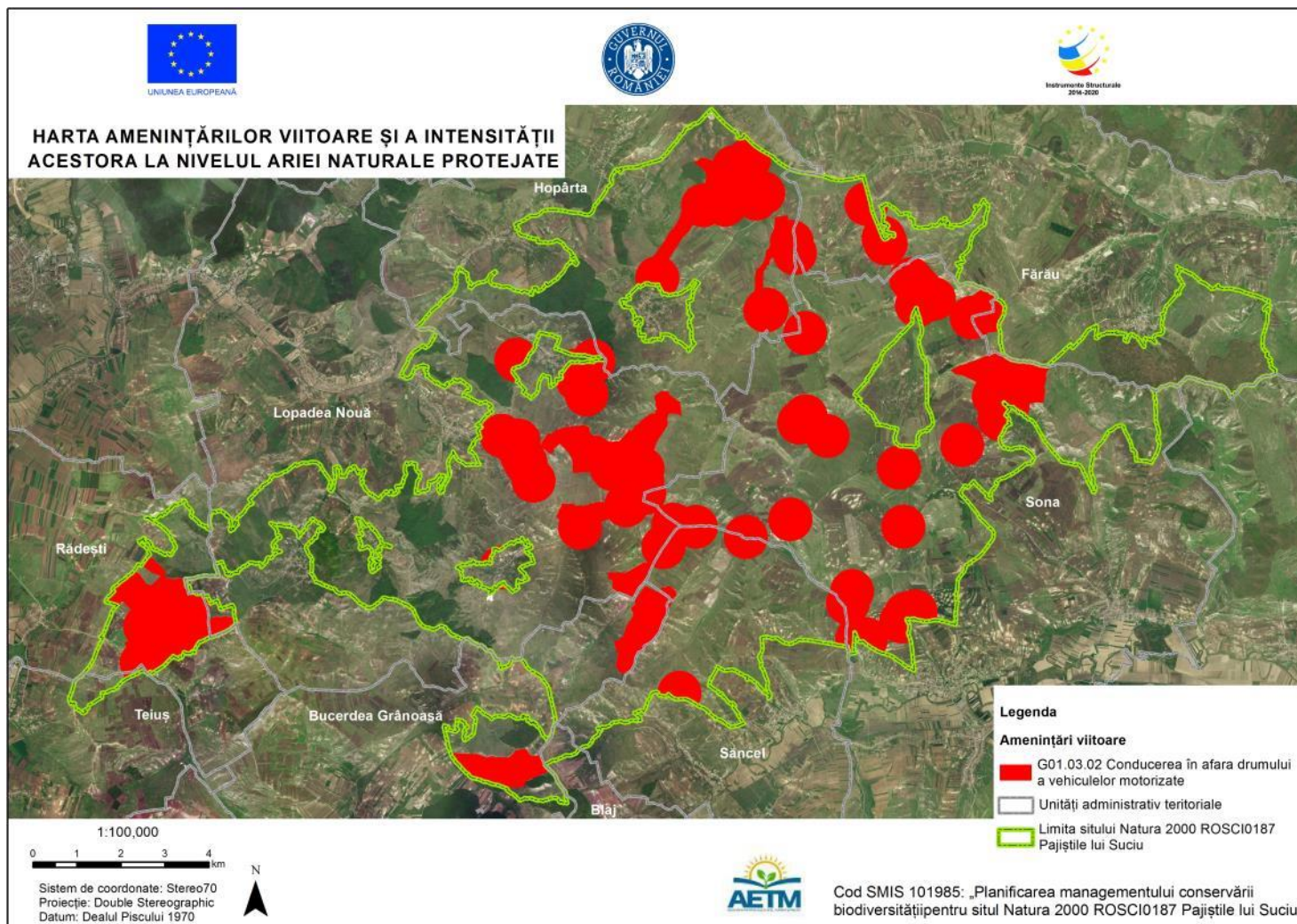
2.88. Harta amenințării viitoare F03.02.01 și a intensității acesteia la nivelul ariei naturale protejate



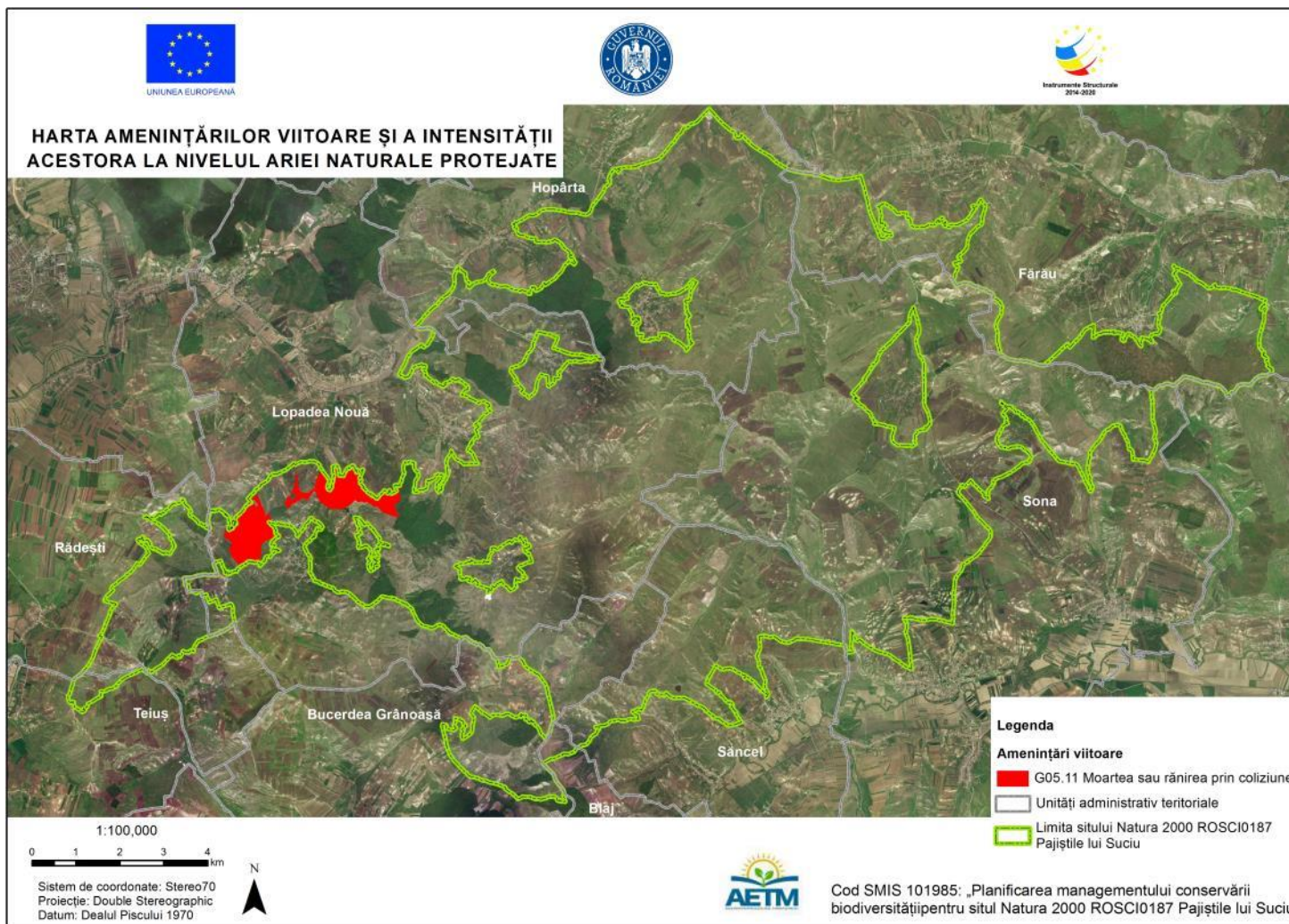
2.89. Harta amenințării viitoare F05.06 și a intensității acesteia la nivelul ariei naturale protejate



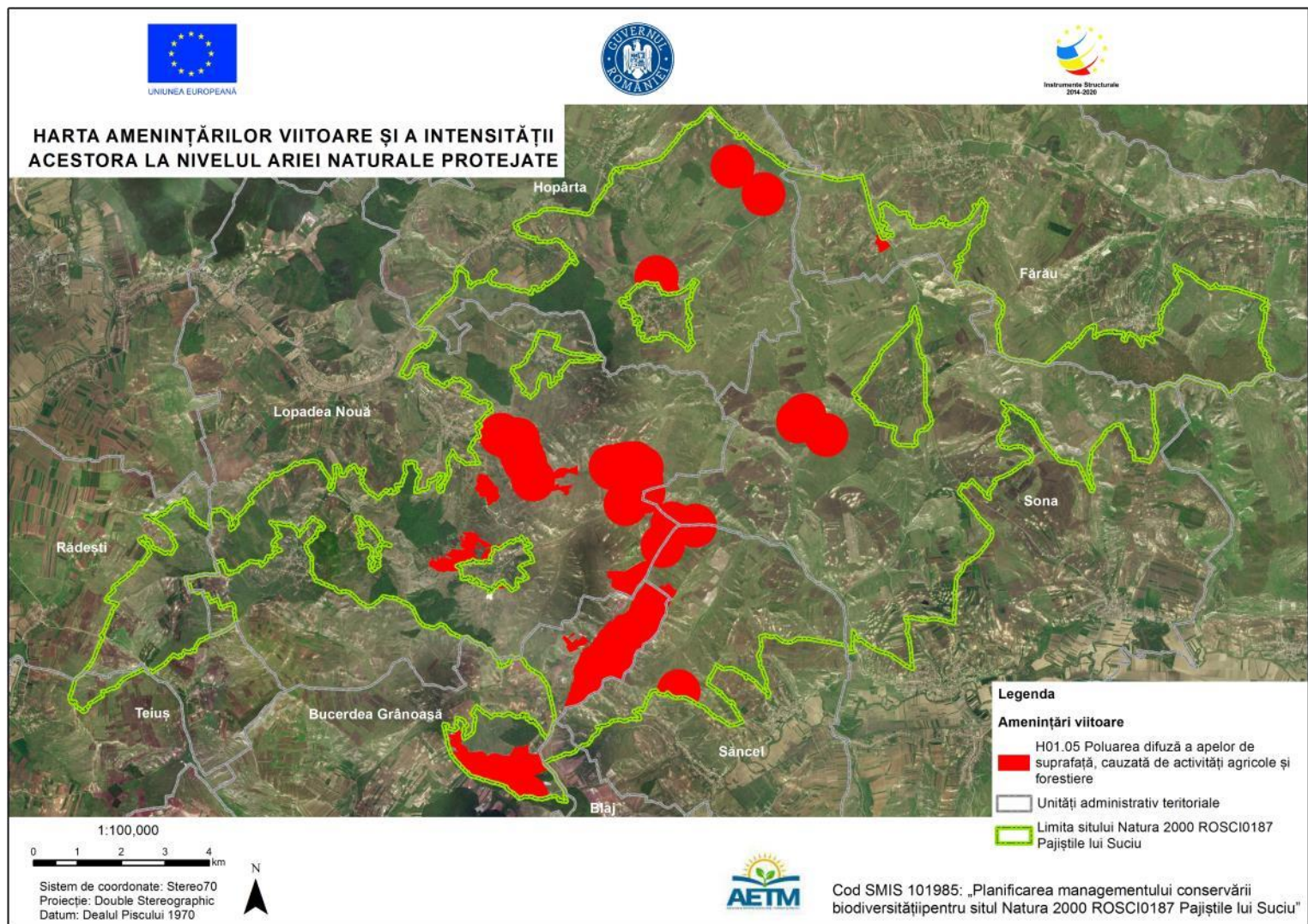
2.90. Harta amenințării viitoare G01.03.02 și a intensității acesteia la nivelul ariei naturale protejate



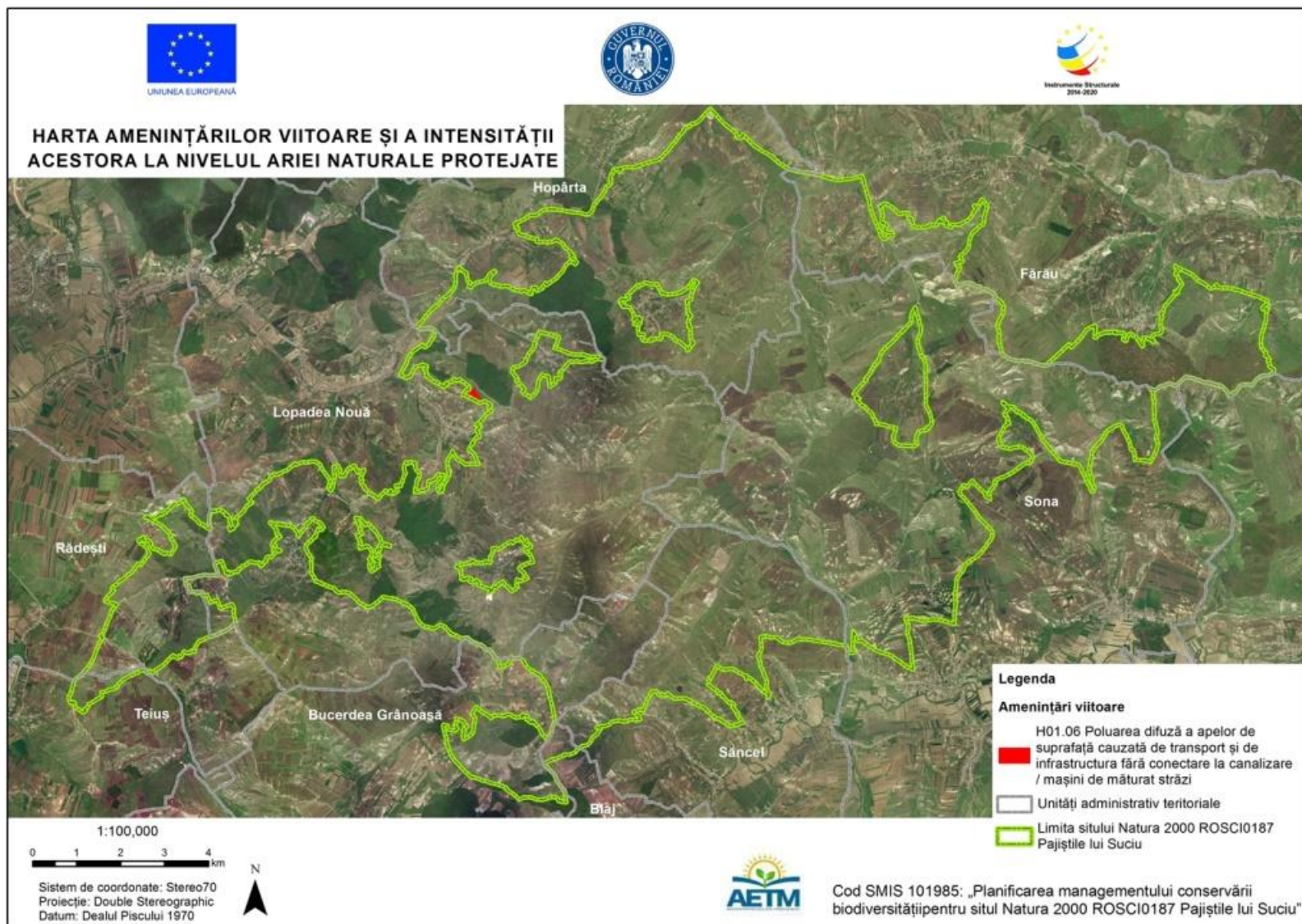
2.91. Harta amenințării viitoare G05.11 și a intensității acesteia la nivelul ariei naturale protejate



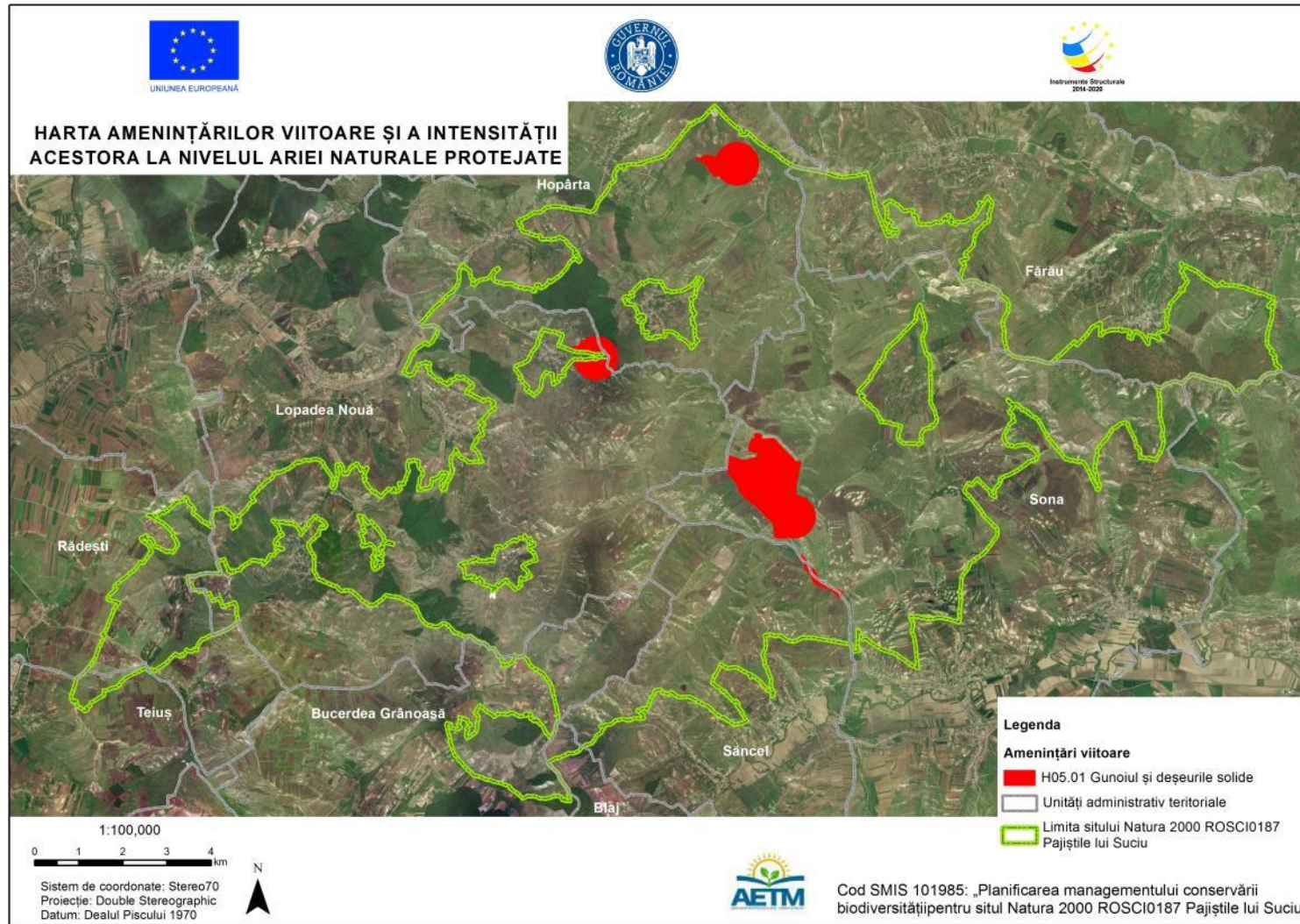
2.92. Harta amenințării viitoare H01.05 și a intensității acesteia la nivelul ariei naturale protejate



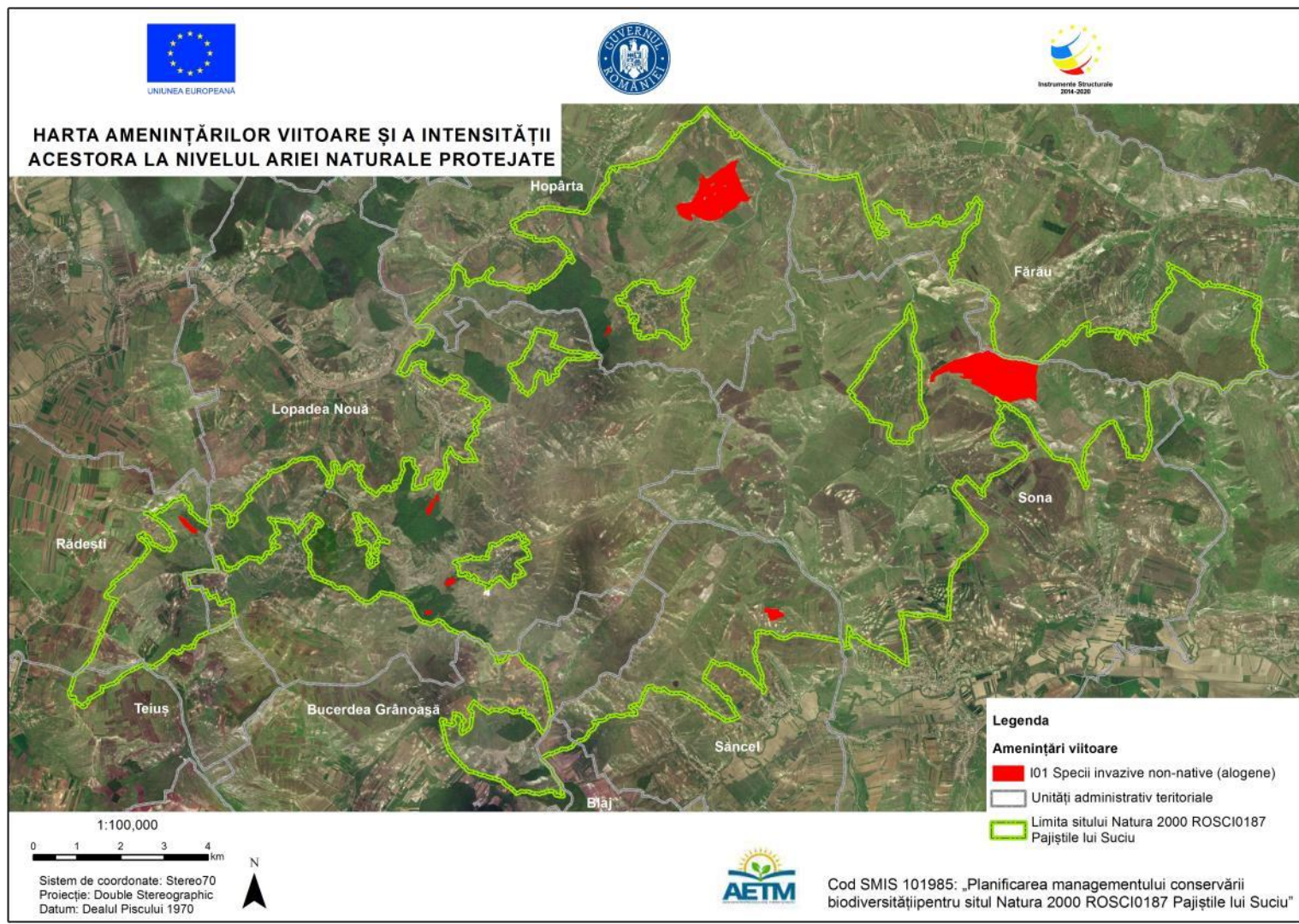
2.93. Harta amenințării viitoare H01.06 și a intensității acesteia la nivelul ariei naturale protejate



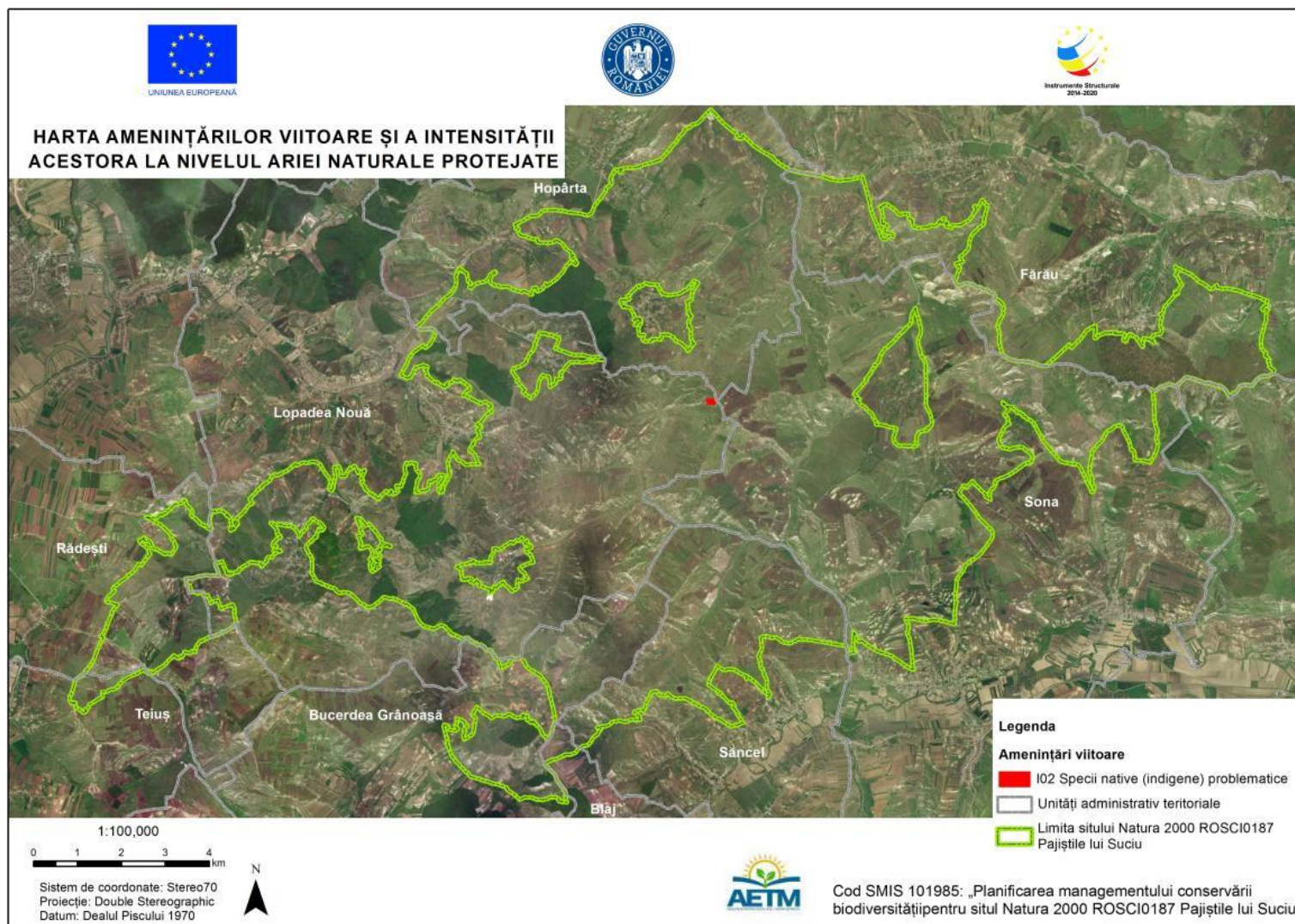
2.94. Harta amenințării viitoare H05.01 și a intensității acesteia la nivelul ariei naturale protejate



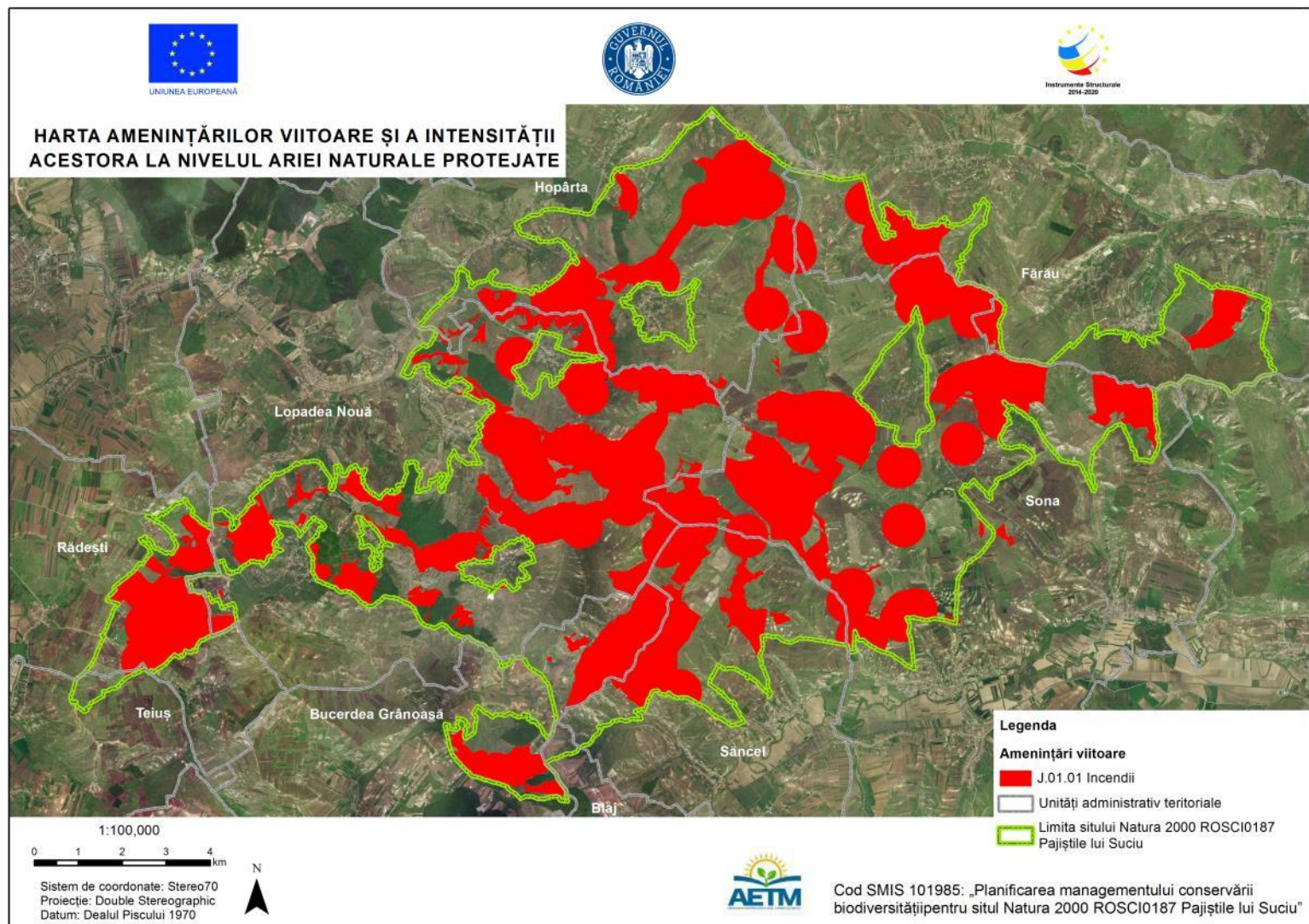
2.95. Harta amenințării viitoare I01 și a intensității acesteia la nivelul ariei naturale protejate



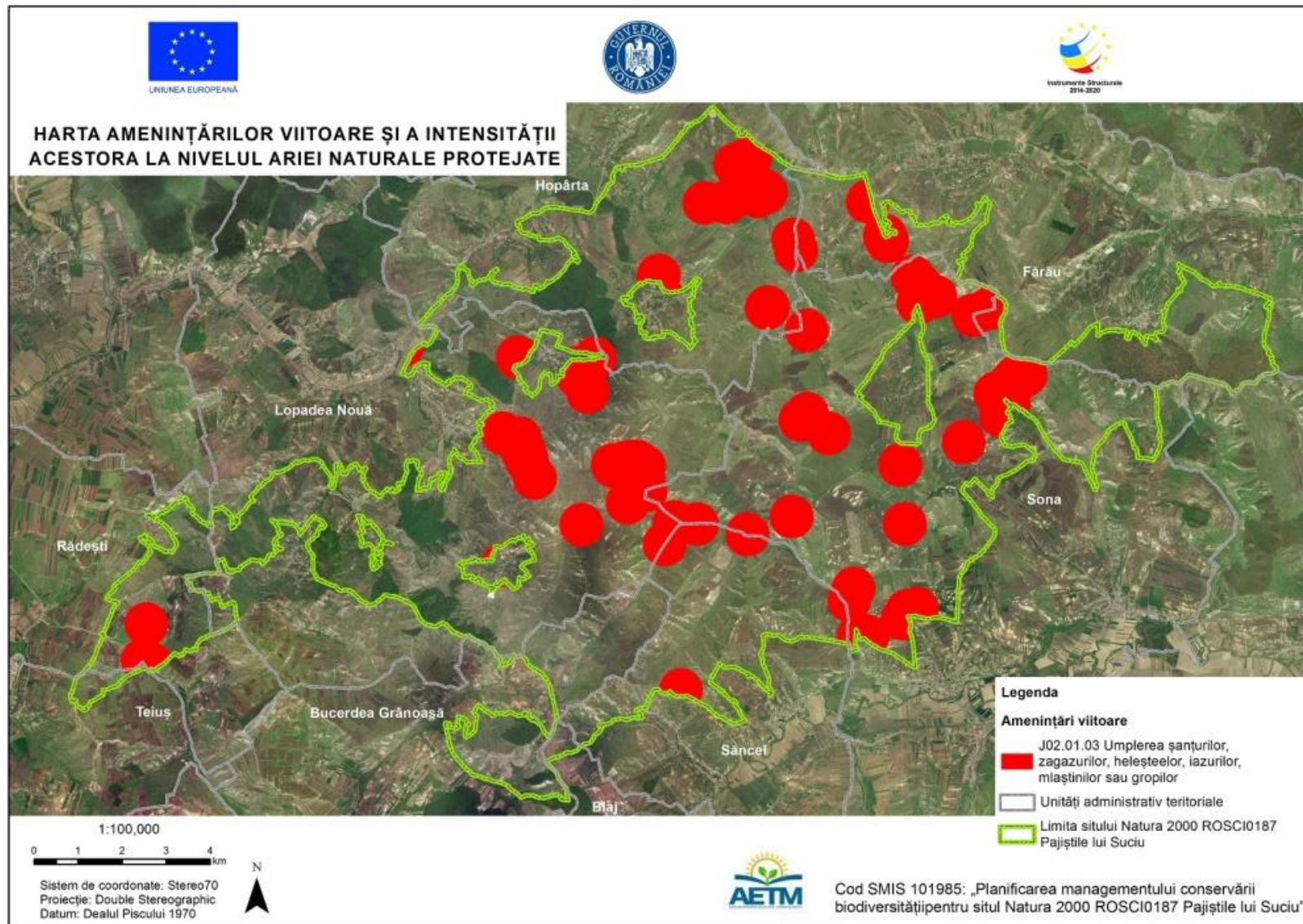
2.96. Harta amenințării viitoare I02 și a intensității acesteia la nivelul ariei naturale protejate



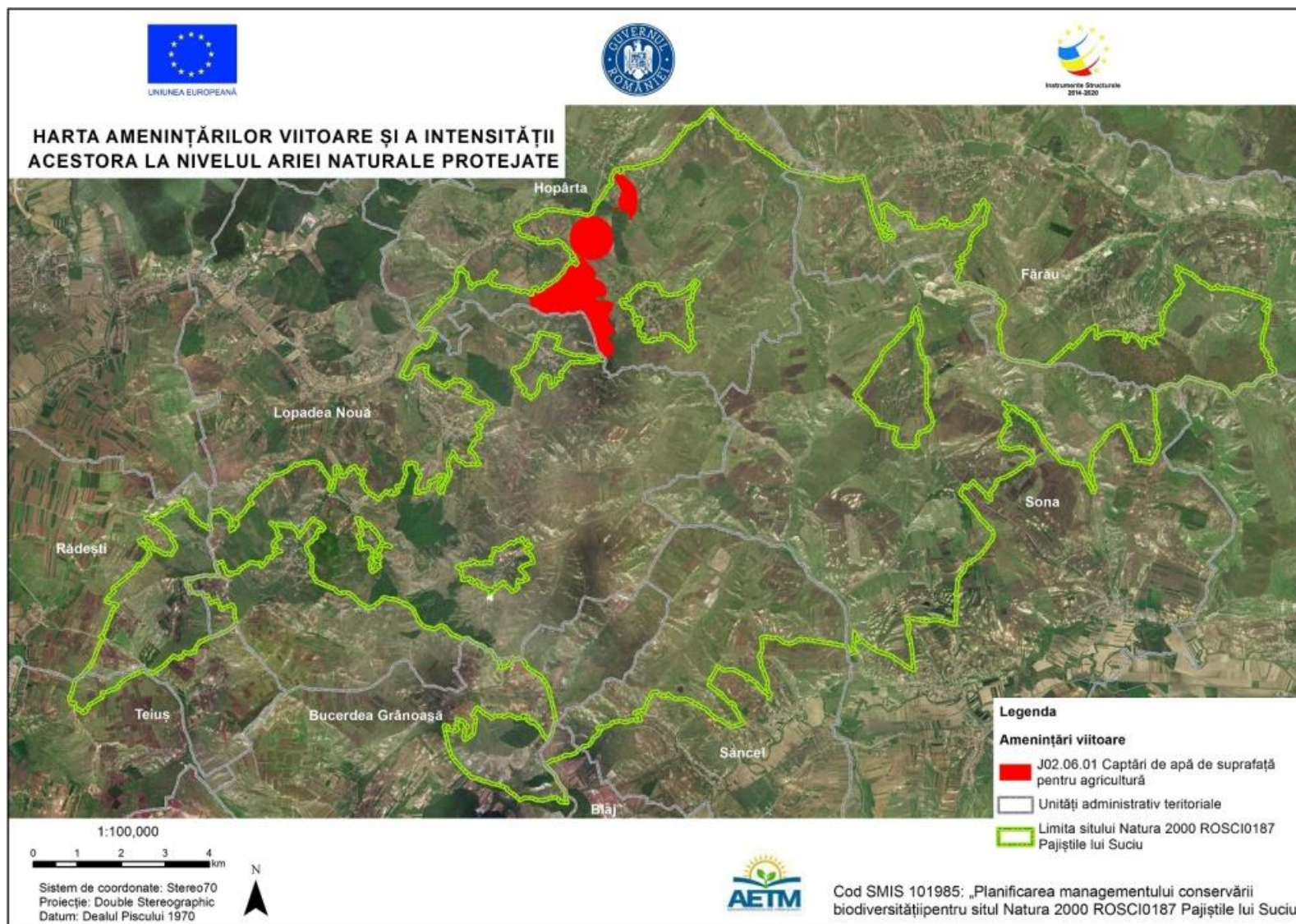
2.97. Harta amenințării viitoare J.01.01 și a intensității acesteia la nivelul ariei naturale protejate



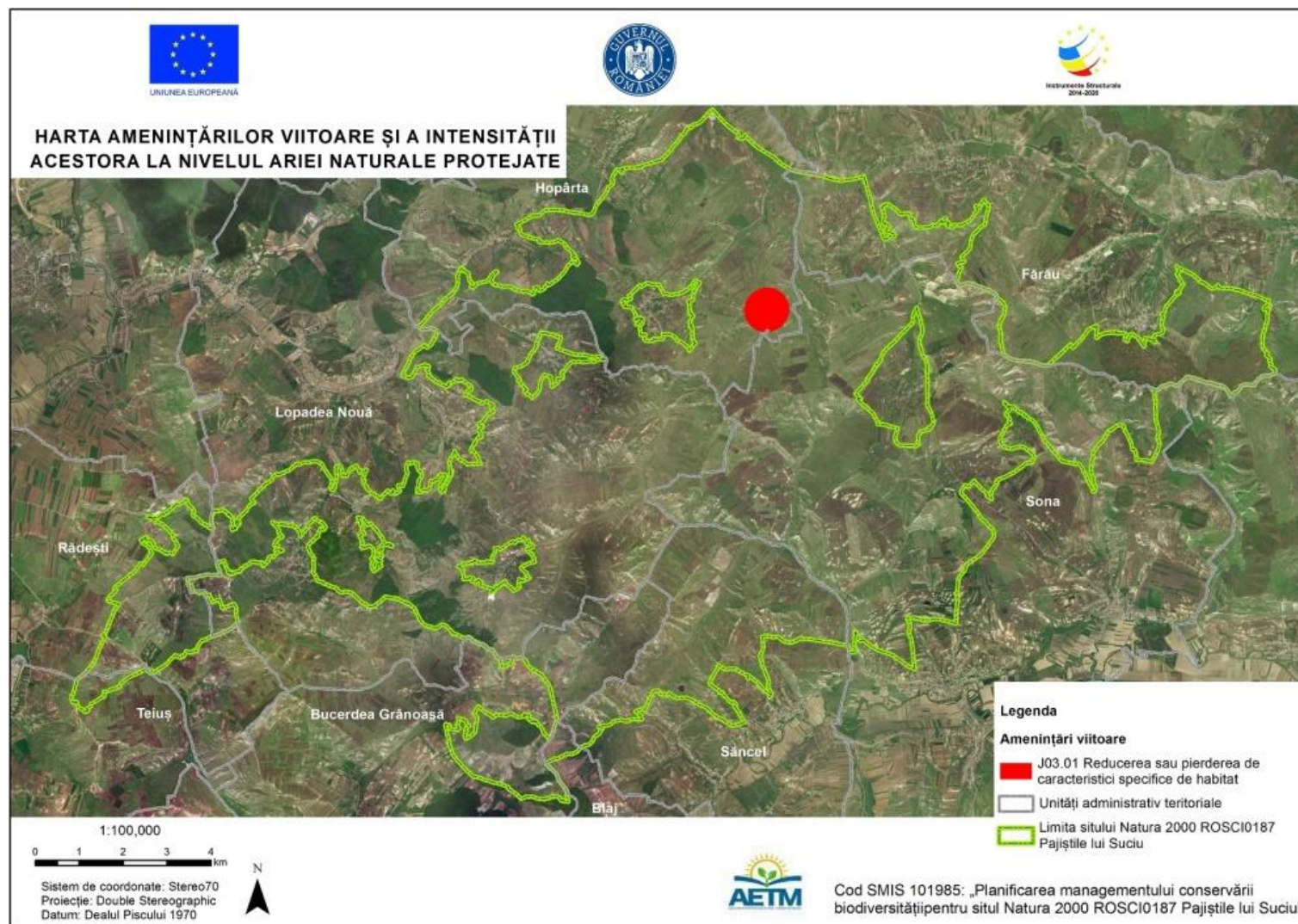
2.98. Harta amenințării viitoare J.02.01.03 și a intensității acesteia la nivelul ariei naturale protejate



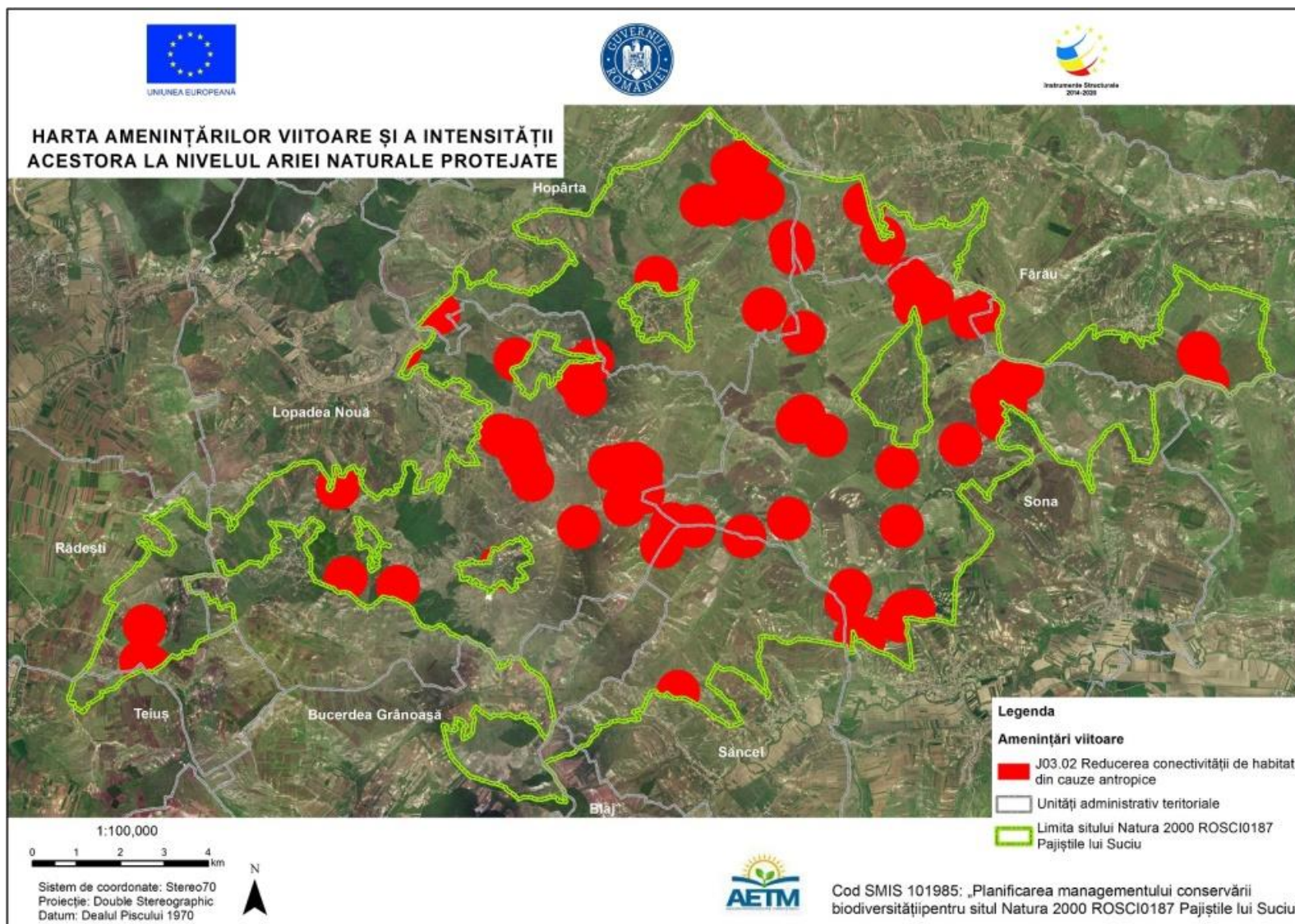
2.99. Harta amenințării viitoare J.02.06.01 și a intensității acesteia la nivelul ariei naturale protejate



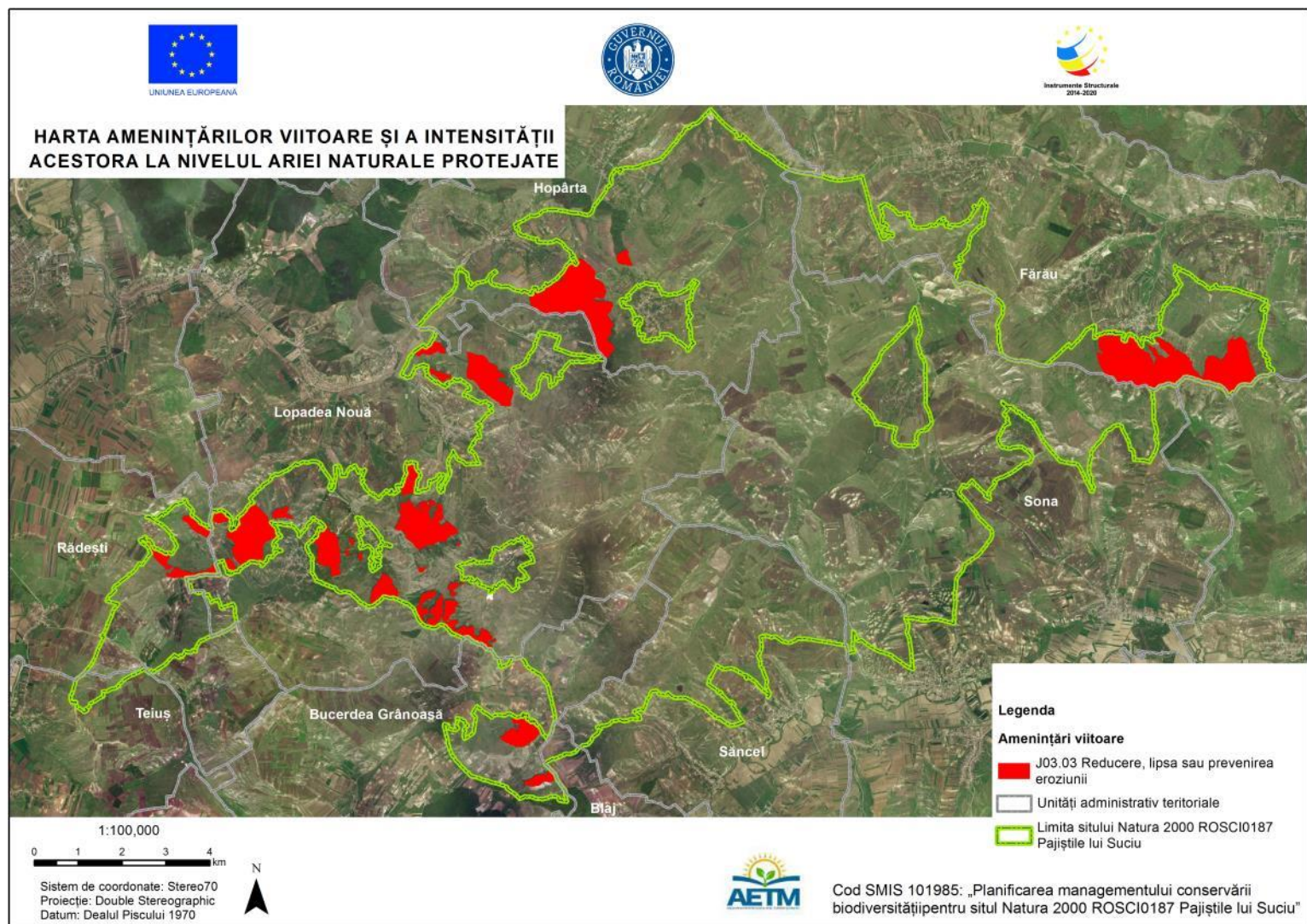
2.100. Harta amenințării viitoare J.03.01 și a intensității acesteia la nivelul ariei naturale protejate



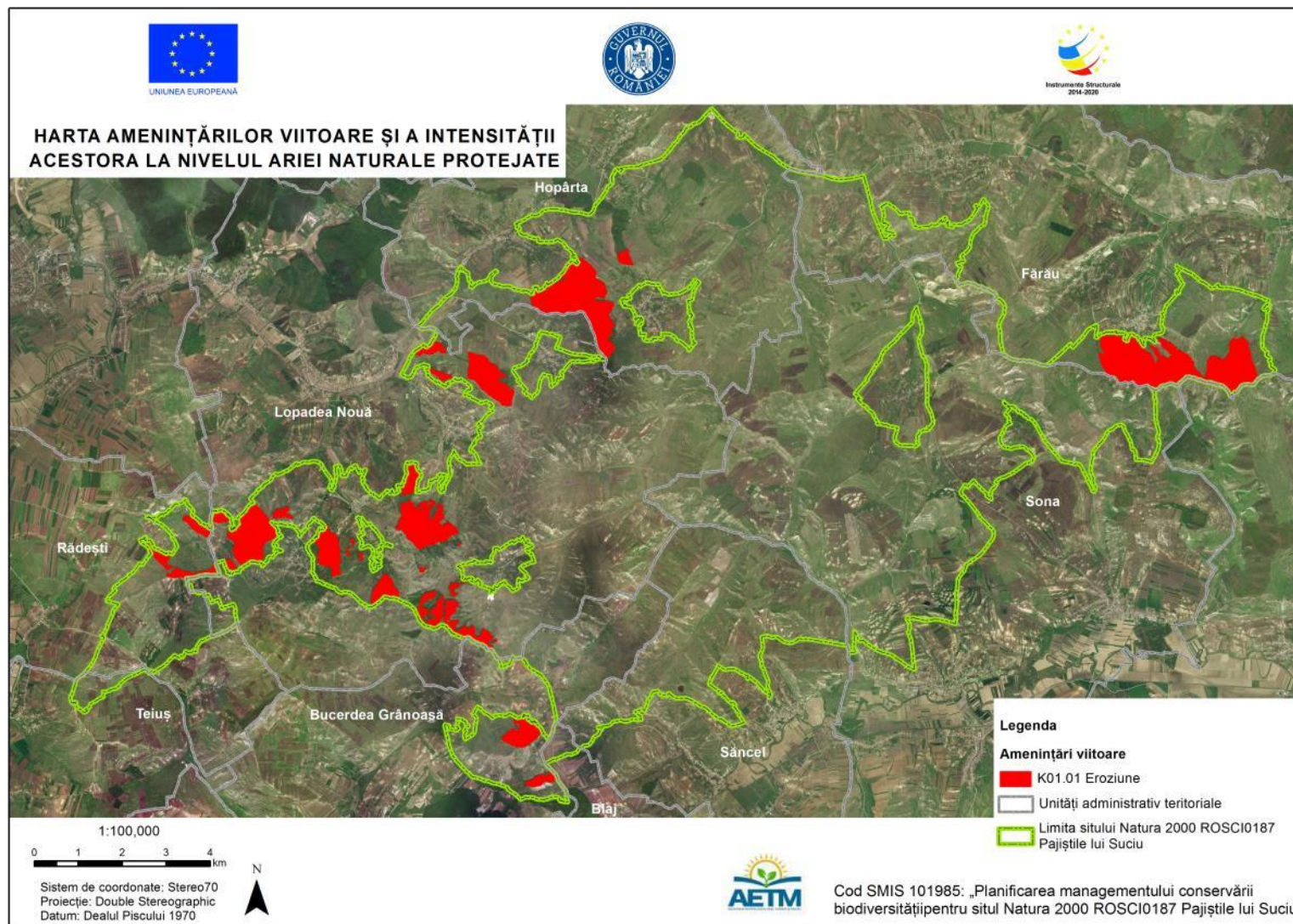
2.101. Harta amenințării viitoare J.03.02 și a intensității acesteia la nivelul ariei naturale protejate



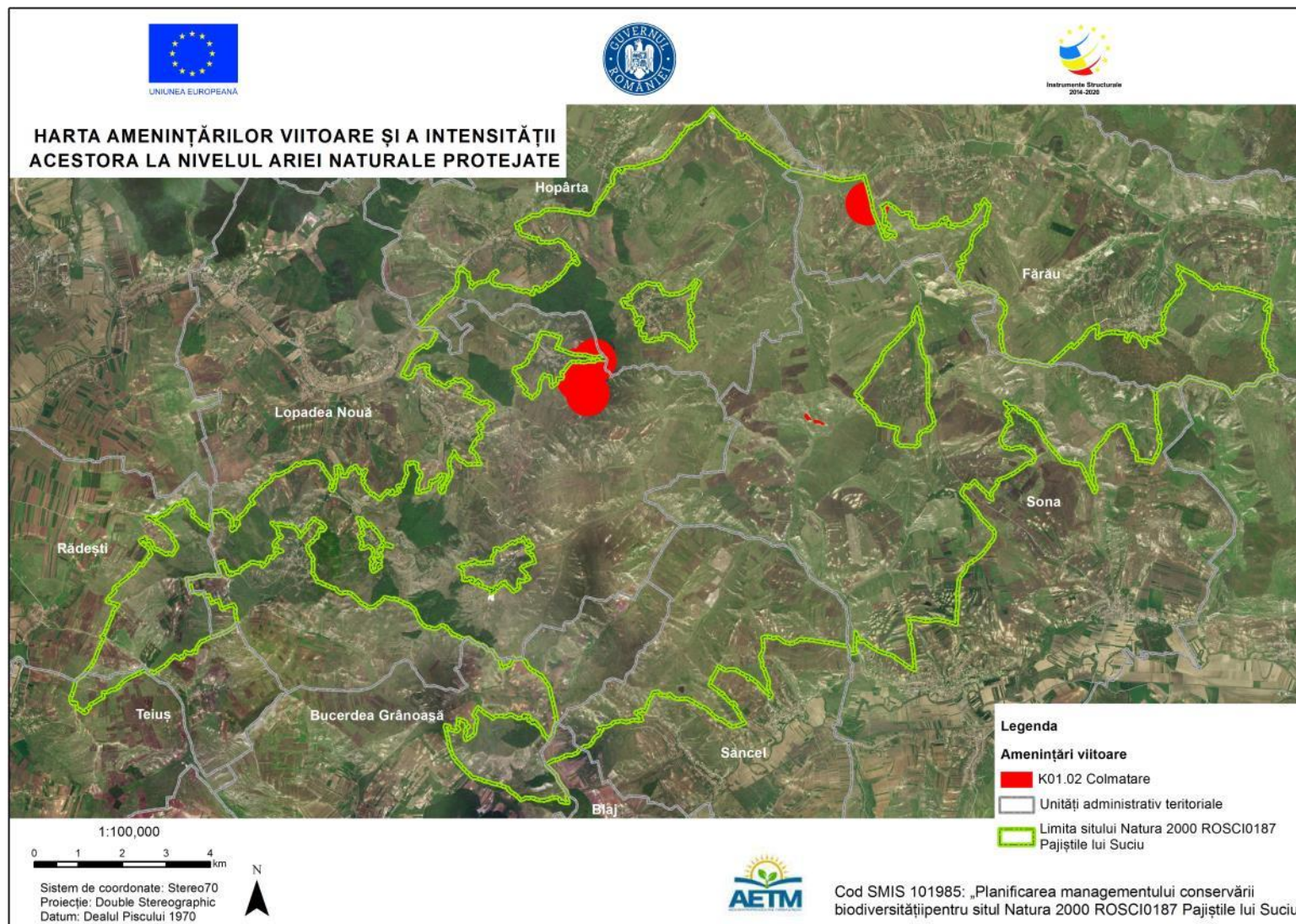
2.102. Harta amenințării viitoare J03.03 și a intensității acesteia la nivelul ariei naturale protejate



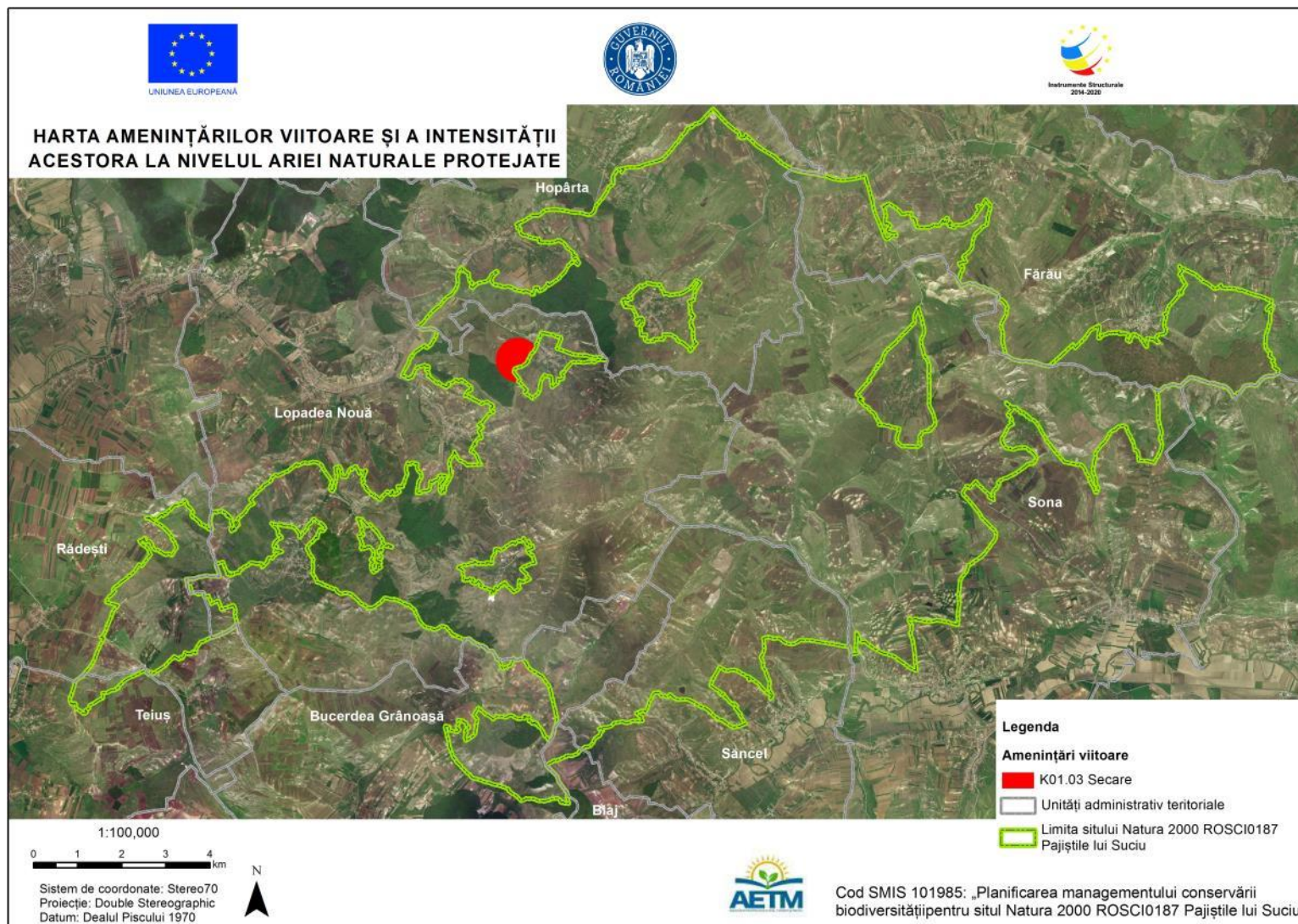
2.103. Harta amenințării viitoare K01.01 și a intensității acesteia la nivelul ariei naturale protejate



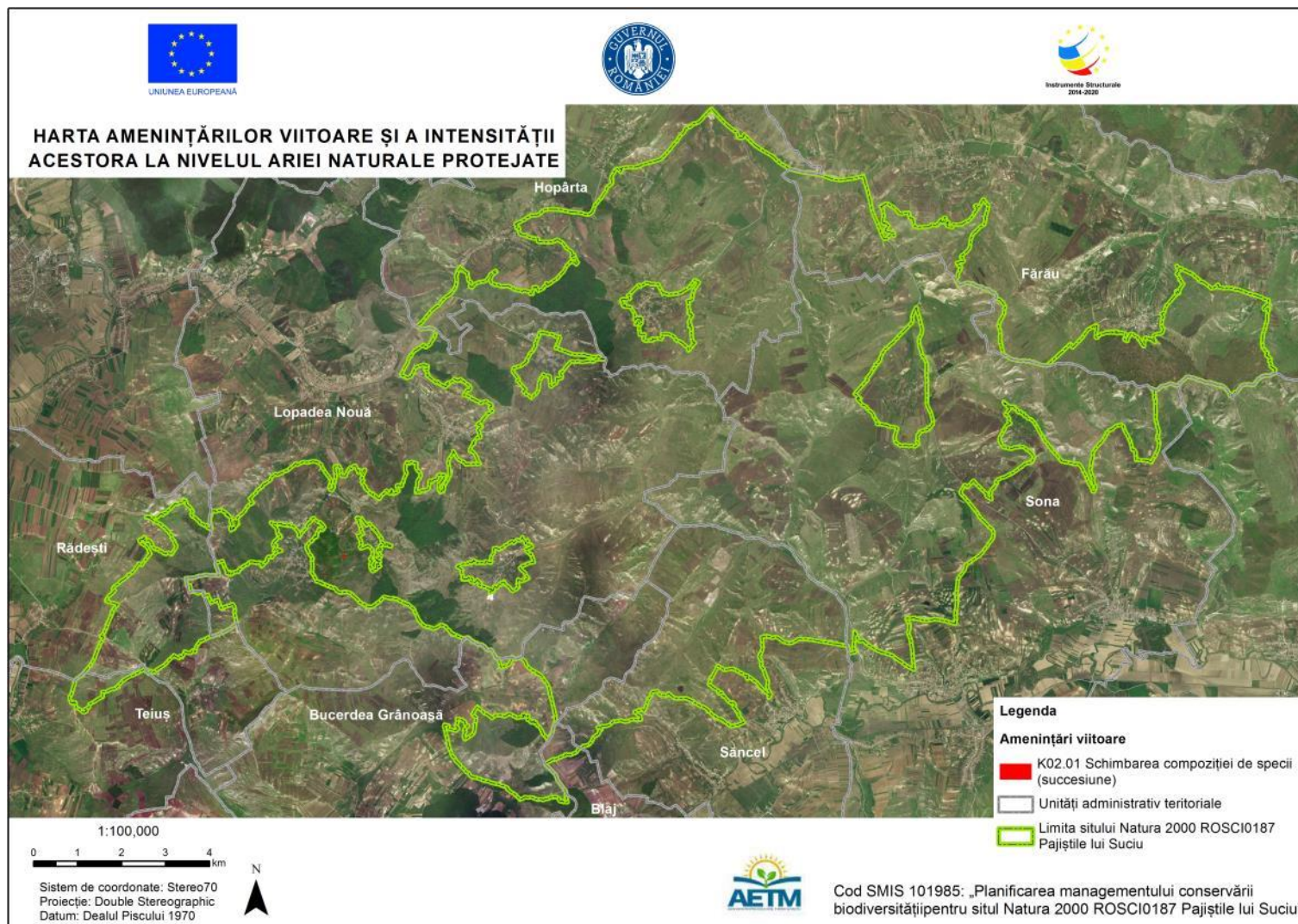
2.104. Harta amenințării viitoare K01.02 și a intensității acesteia la nivelul ariei naturale protejate



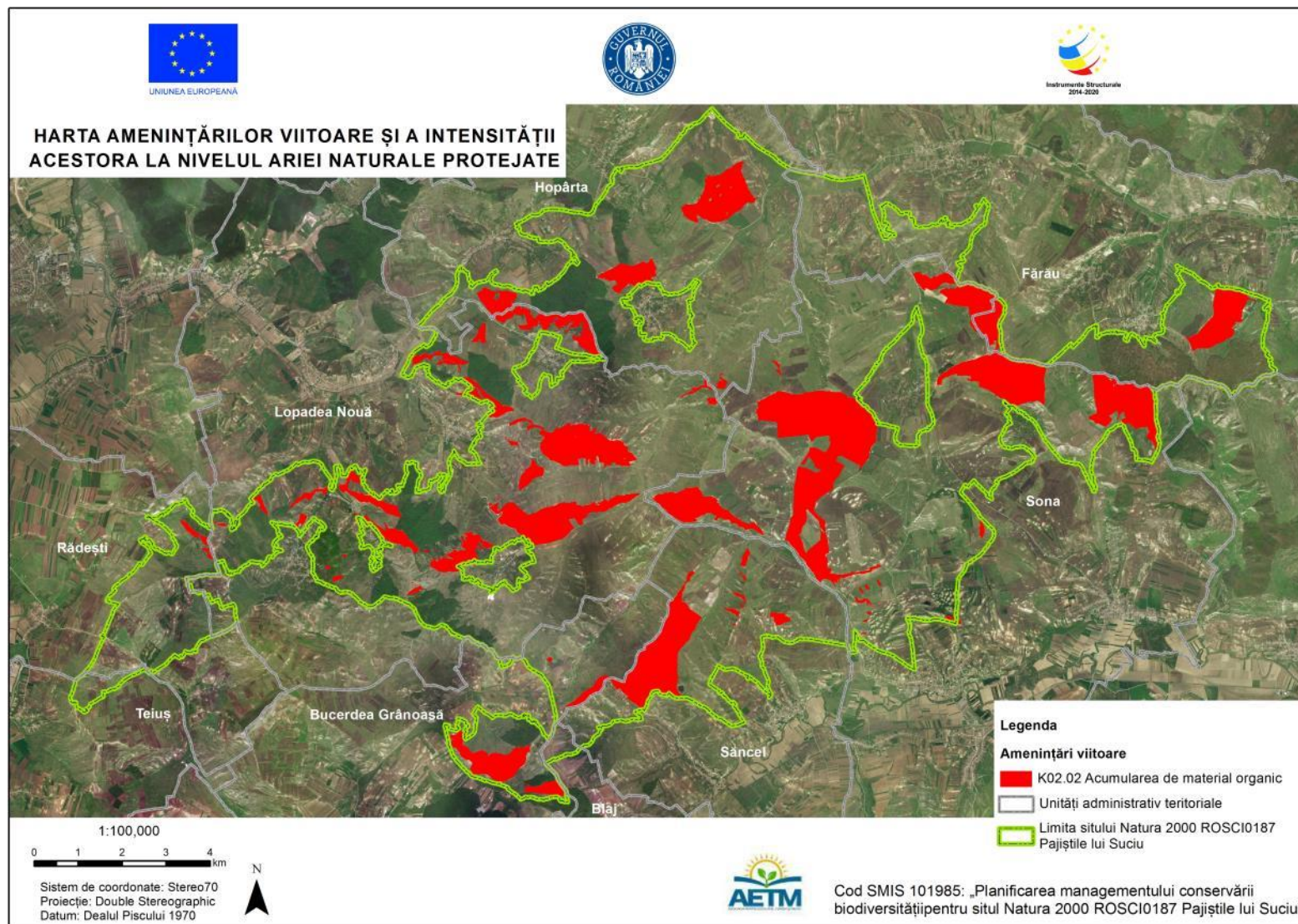
2.105. Harta amenințării viitoare K01.03 și a intensității acesteia la nivelul ariei naturale protejate



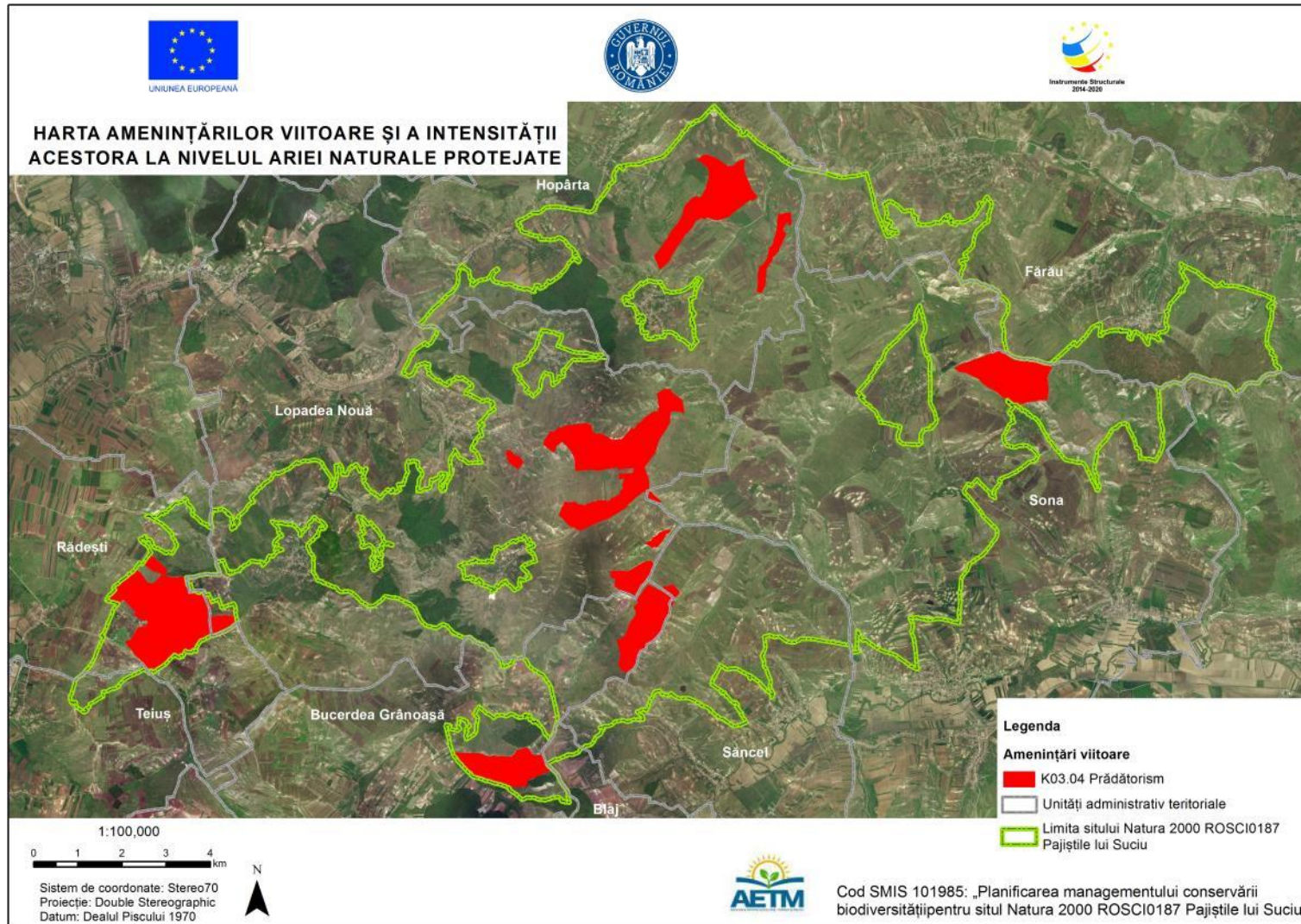
2.106. Harta amenințării viitoare K02.01 și a intensității acesteia la nivelul ariei naturale protejate



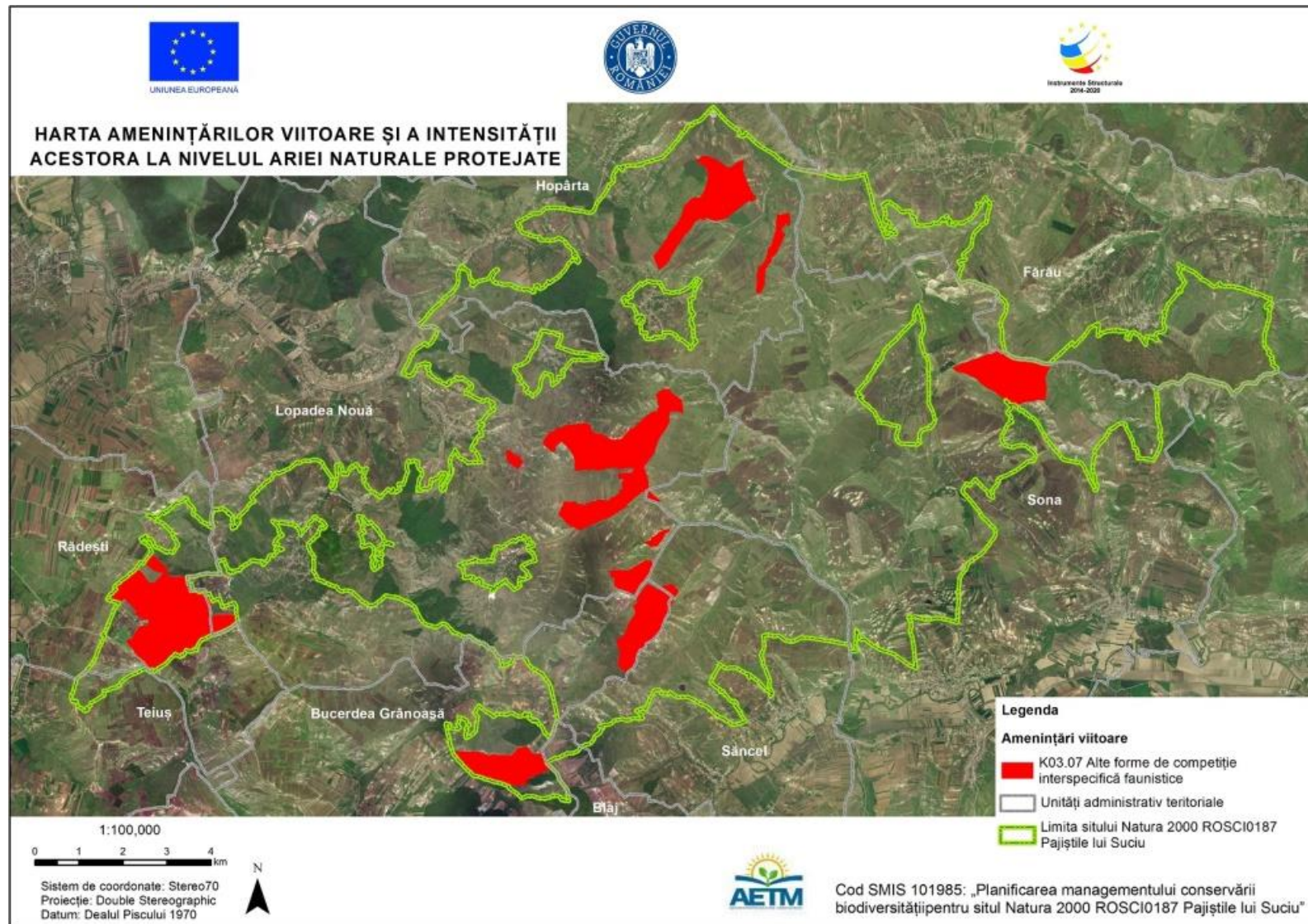
2.107. Harta amenințării viitoare K02.02 și a intensității acesteia la nivelul ariei naturale protejate



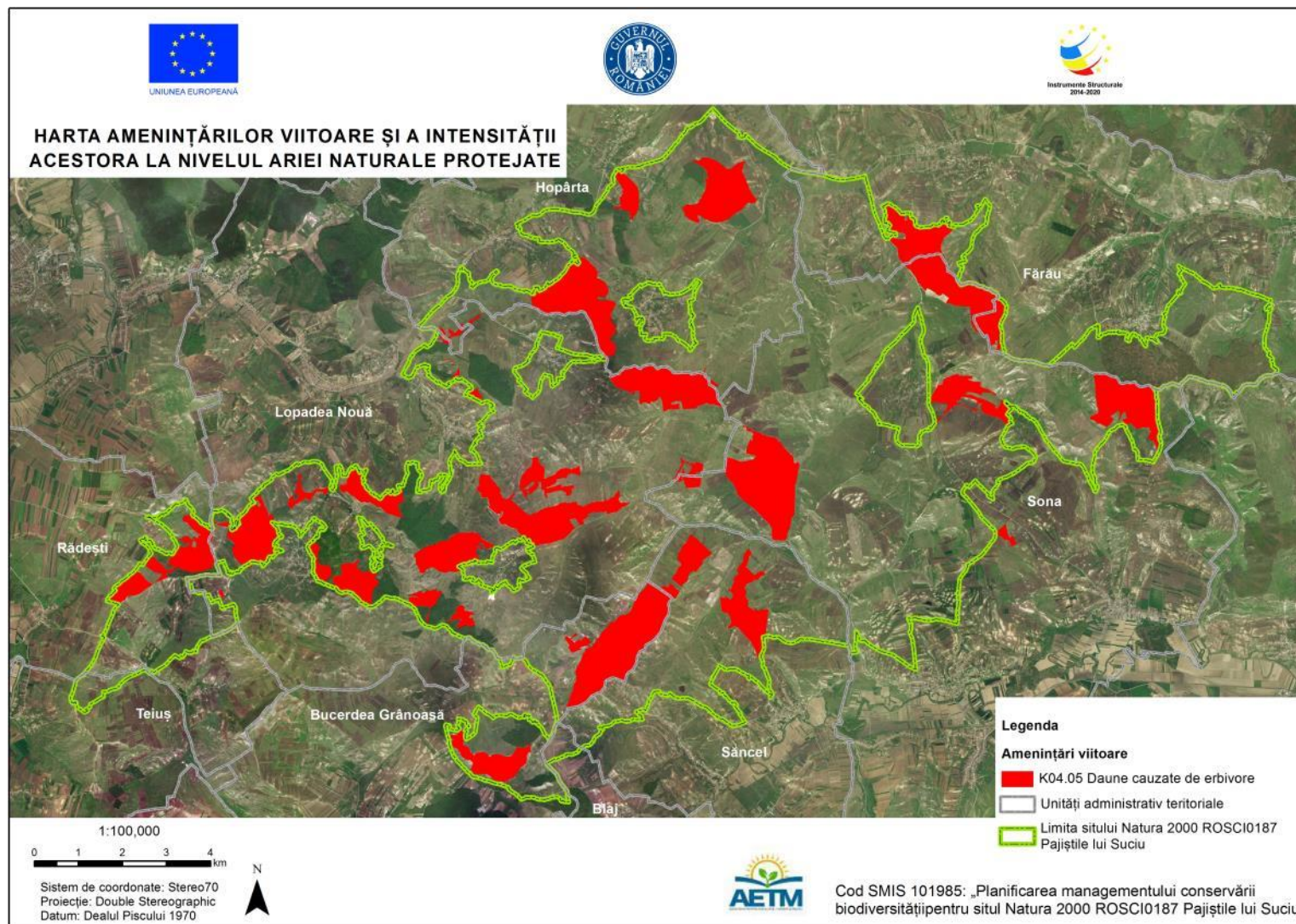
2.108. Harta amenințării viitoare K03.04 și a intensității acesteia la nivelul ariei naturale protejate



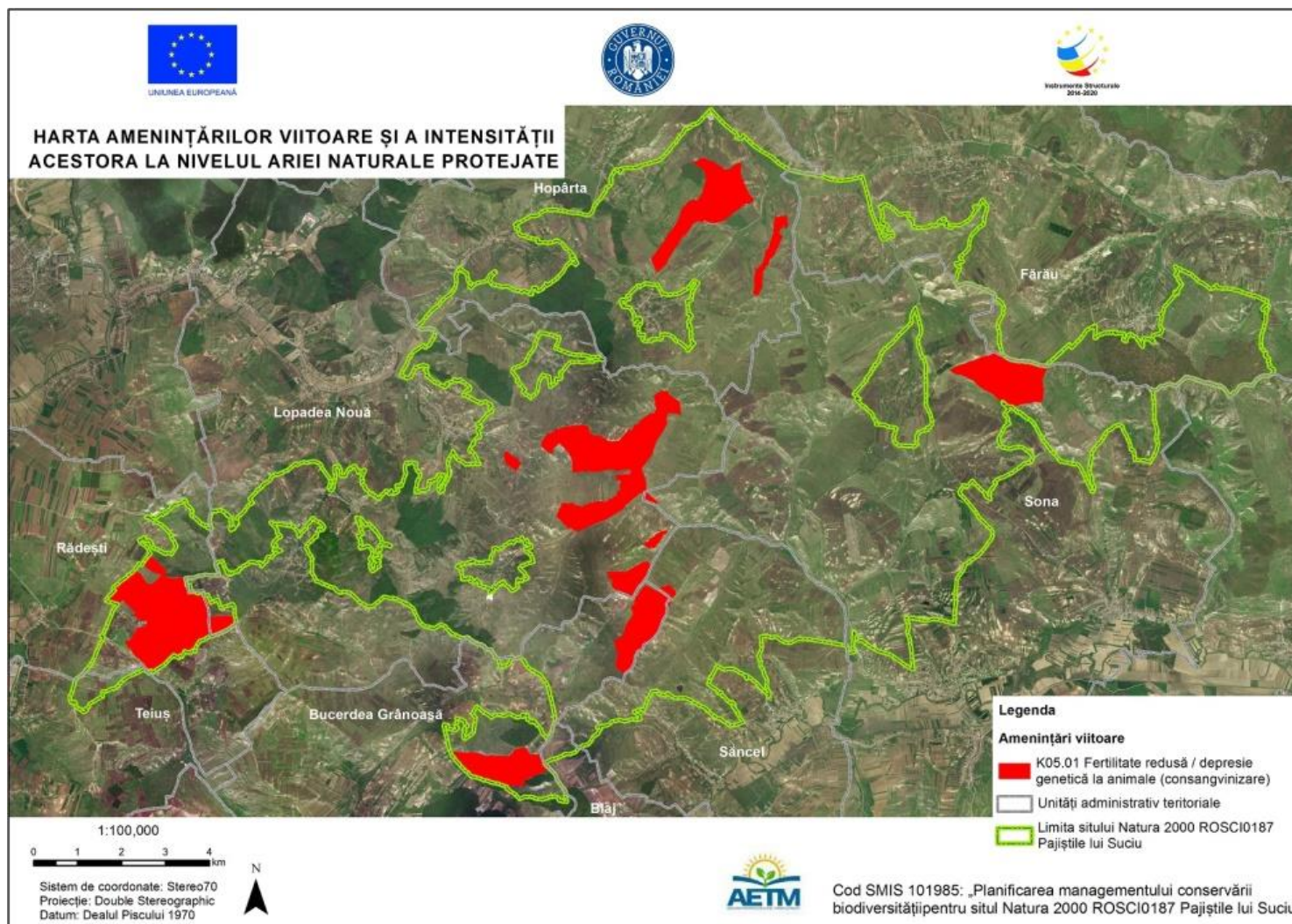
2.109. Harta amenințării viitoare K03.07 și a intensității acesteia la nivelul ariei naturale protejate



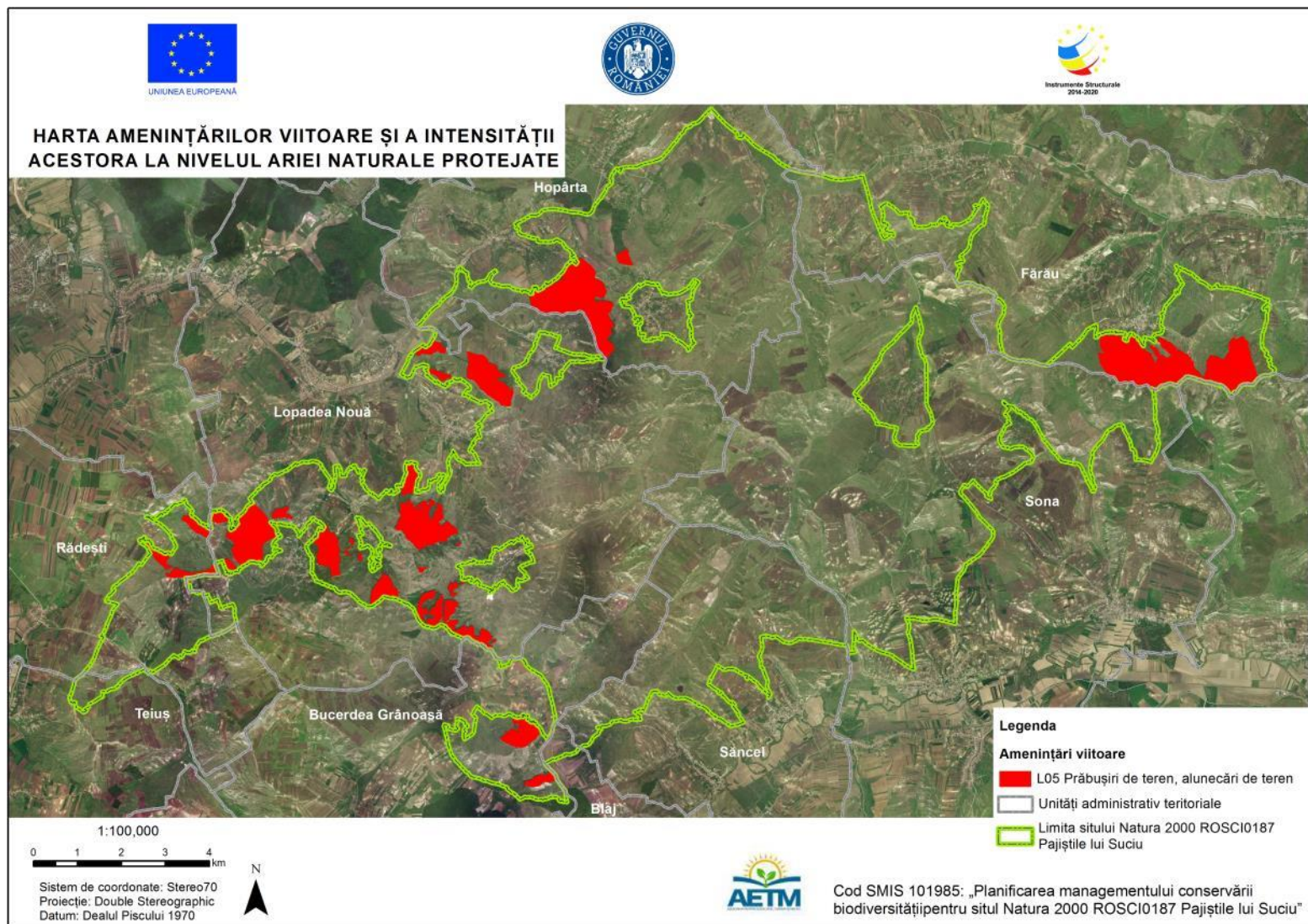
2.110. Harta amenințării viitoare K04.05 și a intensității acesteia la nivelul ariei naturale protejate



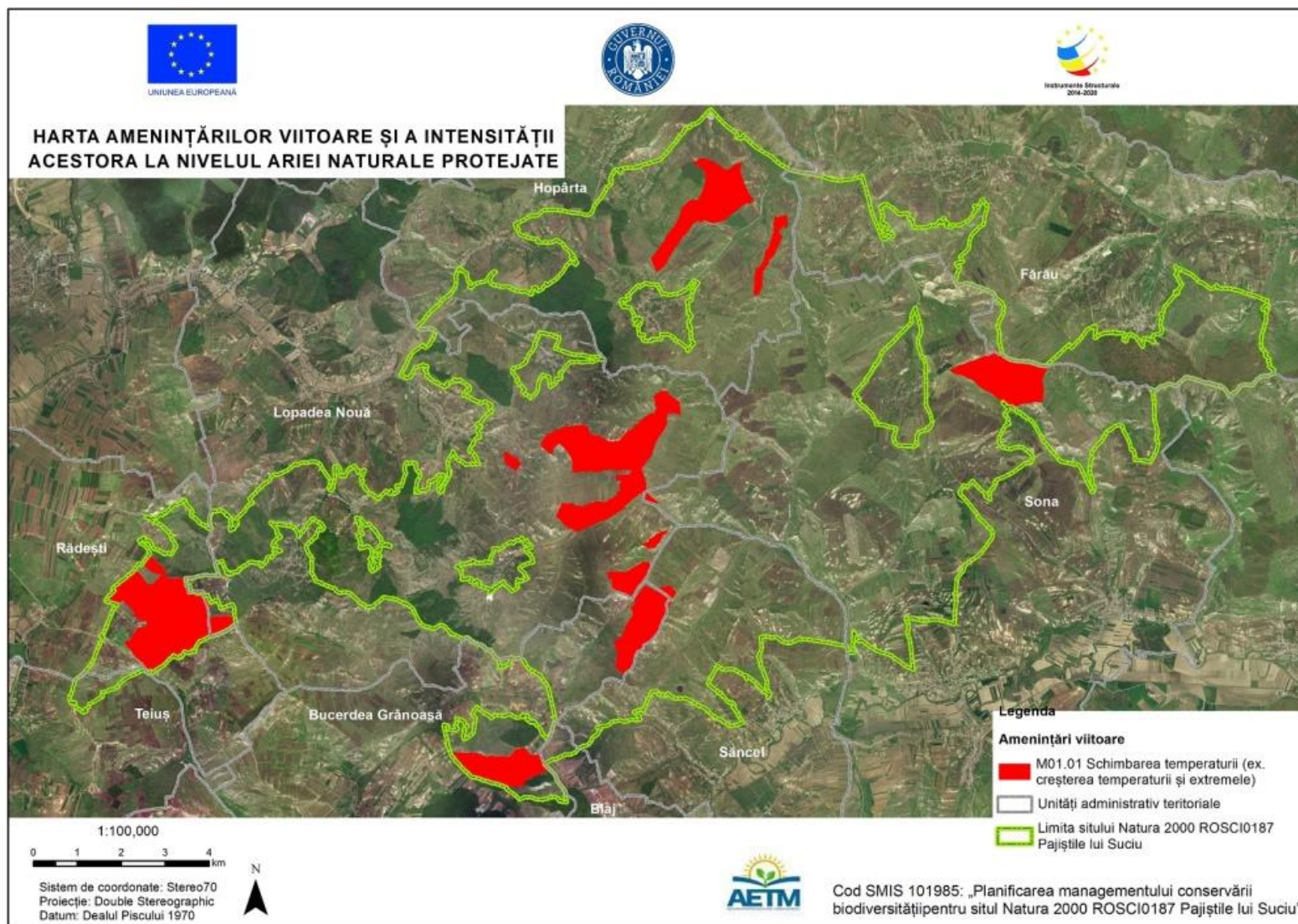
2.111. Harta amenințării viitoare K05.01 și a intensității acesteia la nivelul ariei naturale protejate



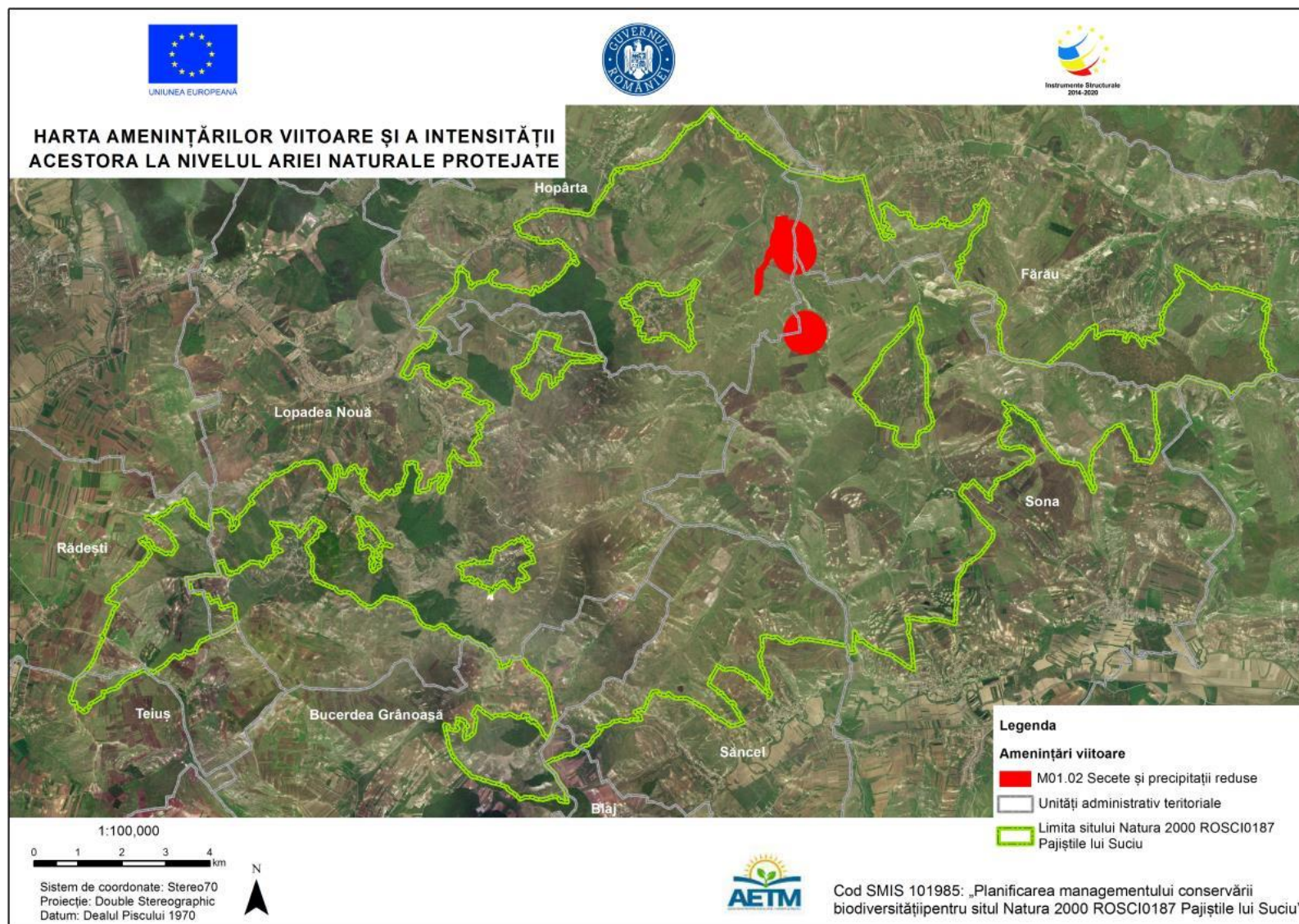
2.112. Harta amenințării viitoare L.05 și a intensității acesteia la nivelul ariei naturale protejate



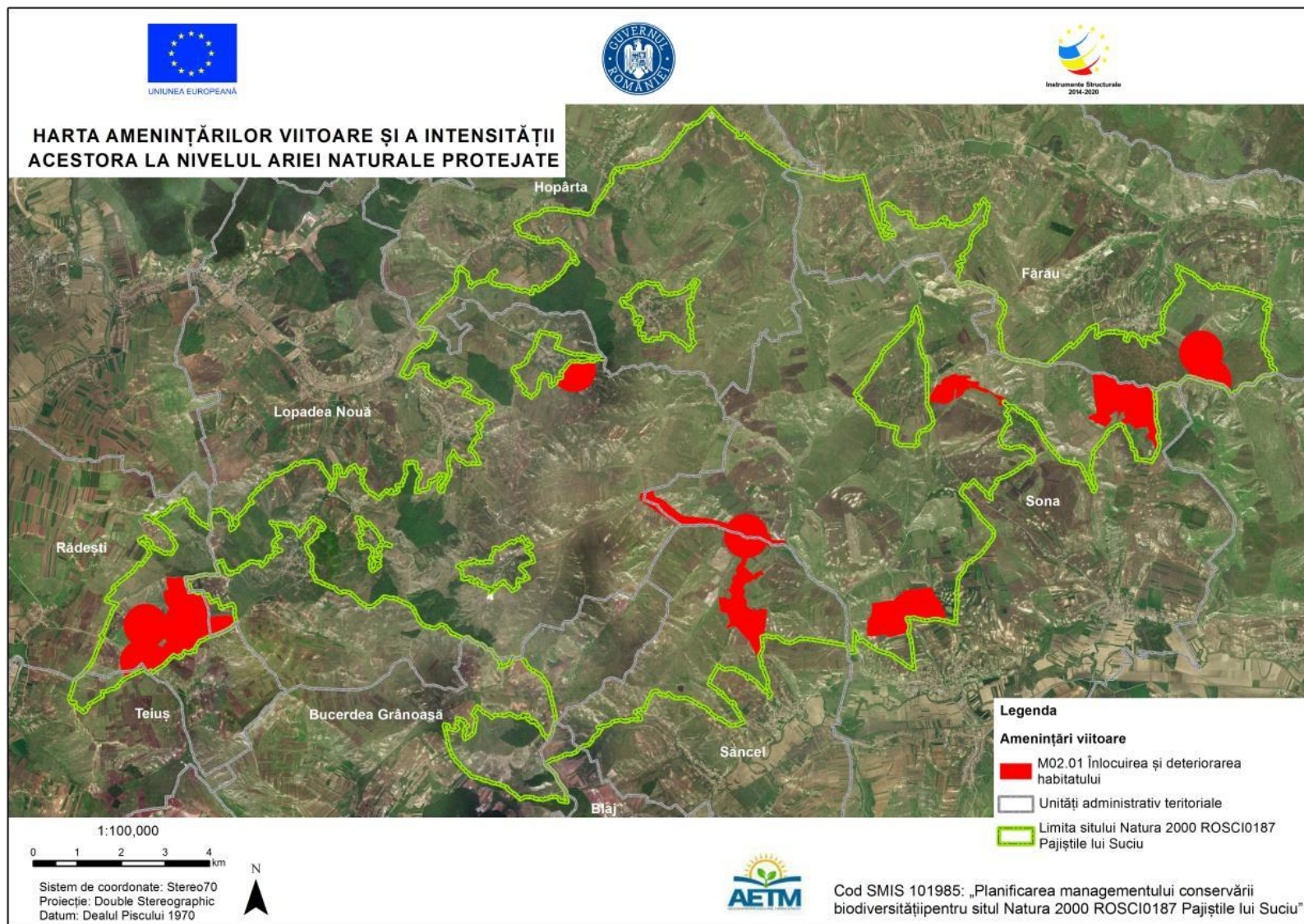
2.113. Harta amenințării viitoare M01.01 și a intensității acesteia la nivelul ariei naturale protejate



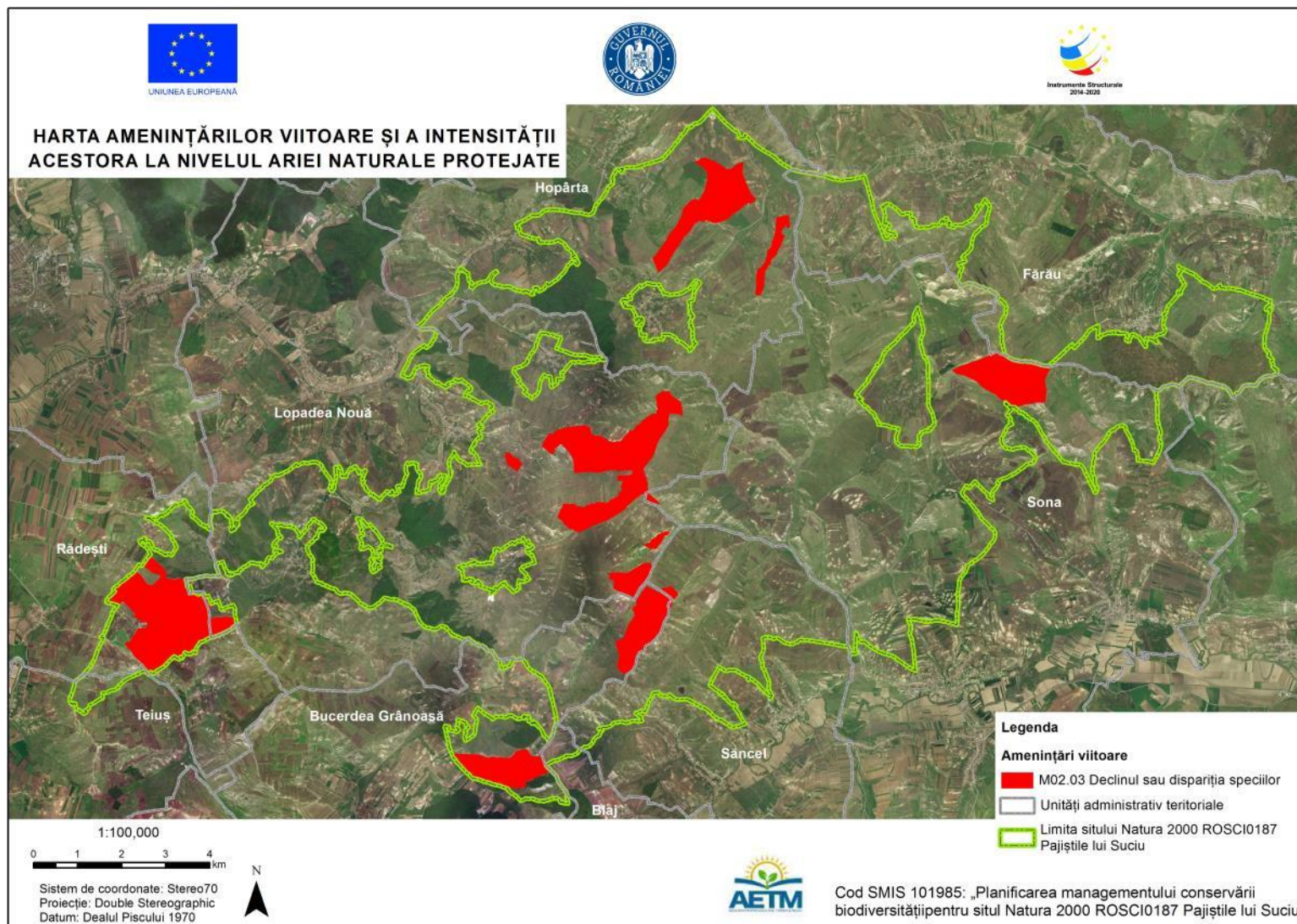
2.114. Harta amenințării viitoare M01.02 și a intensității acesteia la nivelul ariei naturale protejate



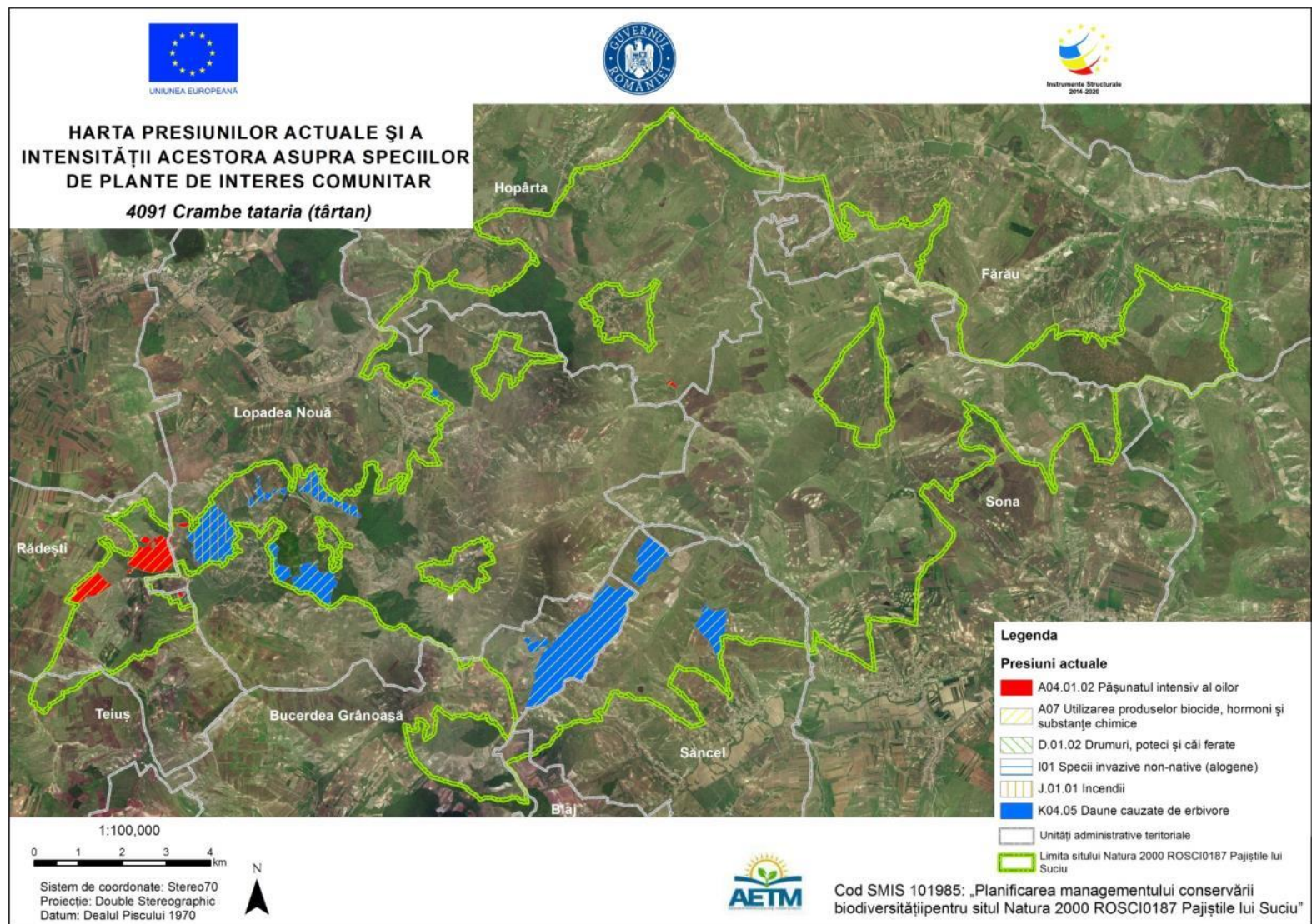
2.115. Harta amenințării viitoare M02.01 și a intensității acesteia la nivelul ariei naturale protejate



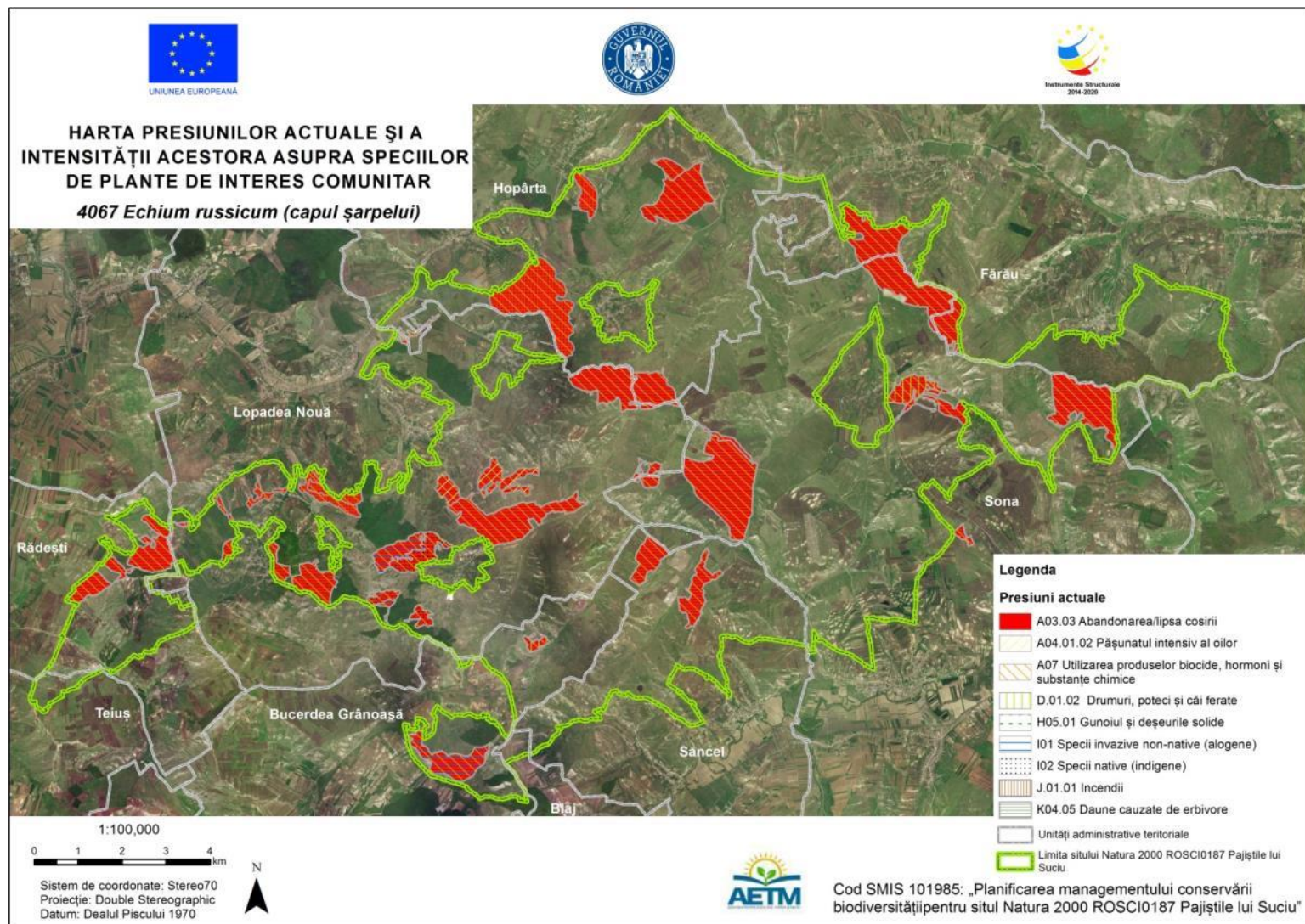
2.116. Harta amenințării viitoare M02.03 și a intensității acesteia la nivelul ariei naturale protejate



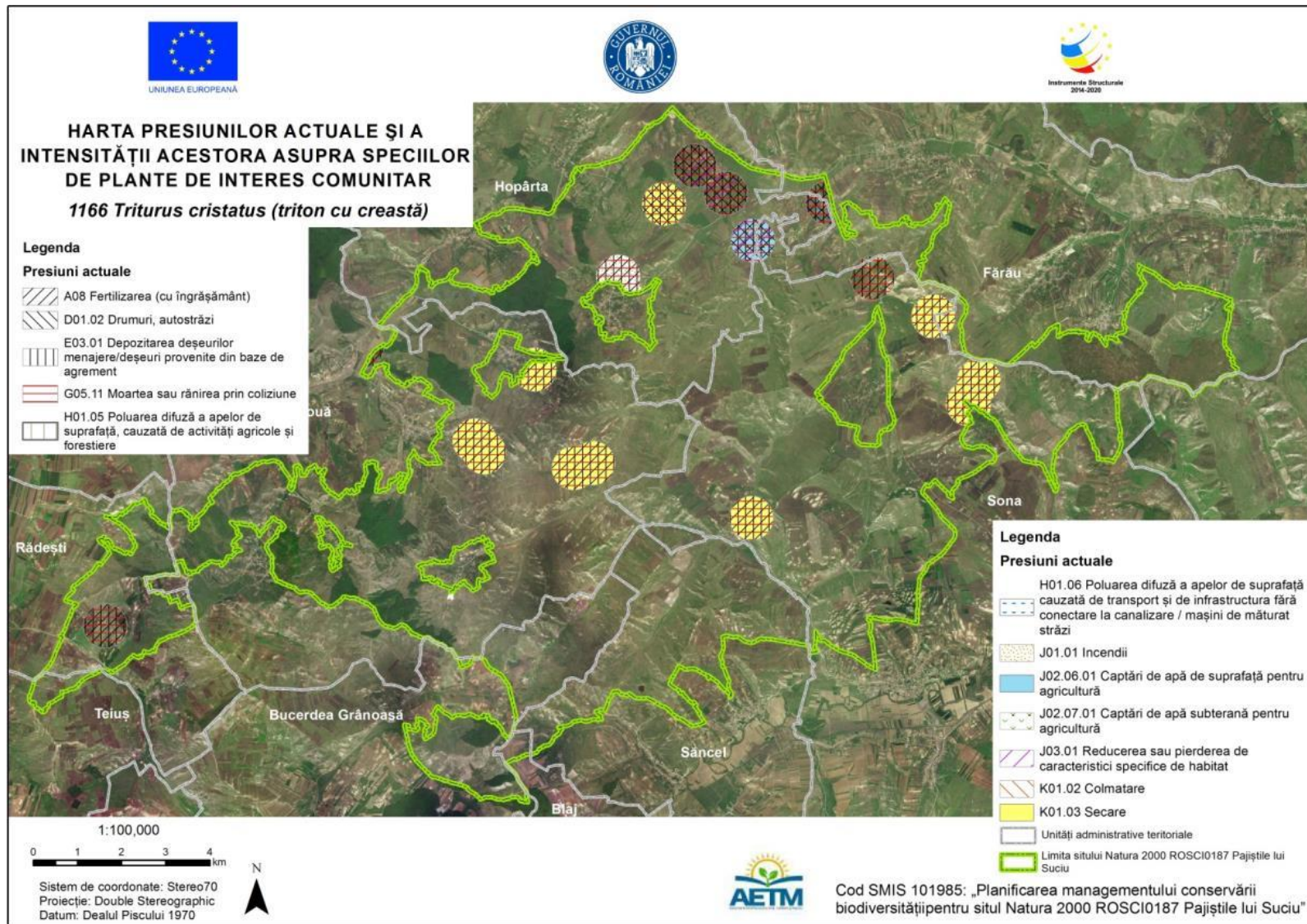
2.117 Harta presiunilor actuale și a intensității acestora asupra speciei *Crambe tataria*



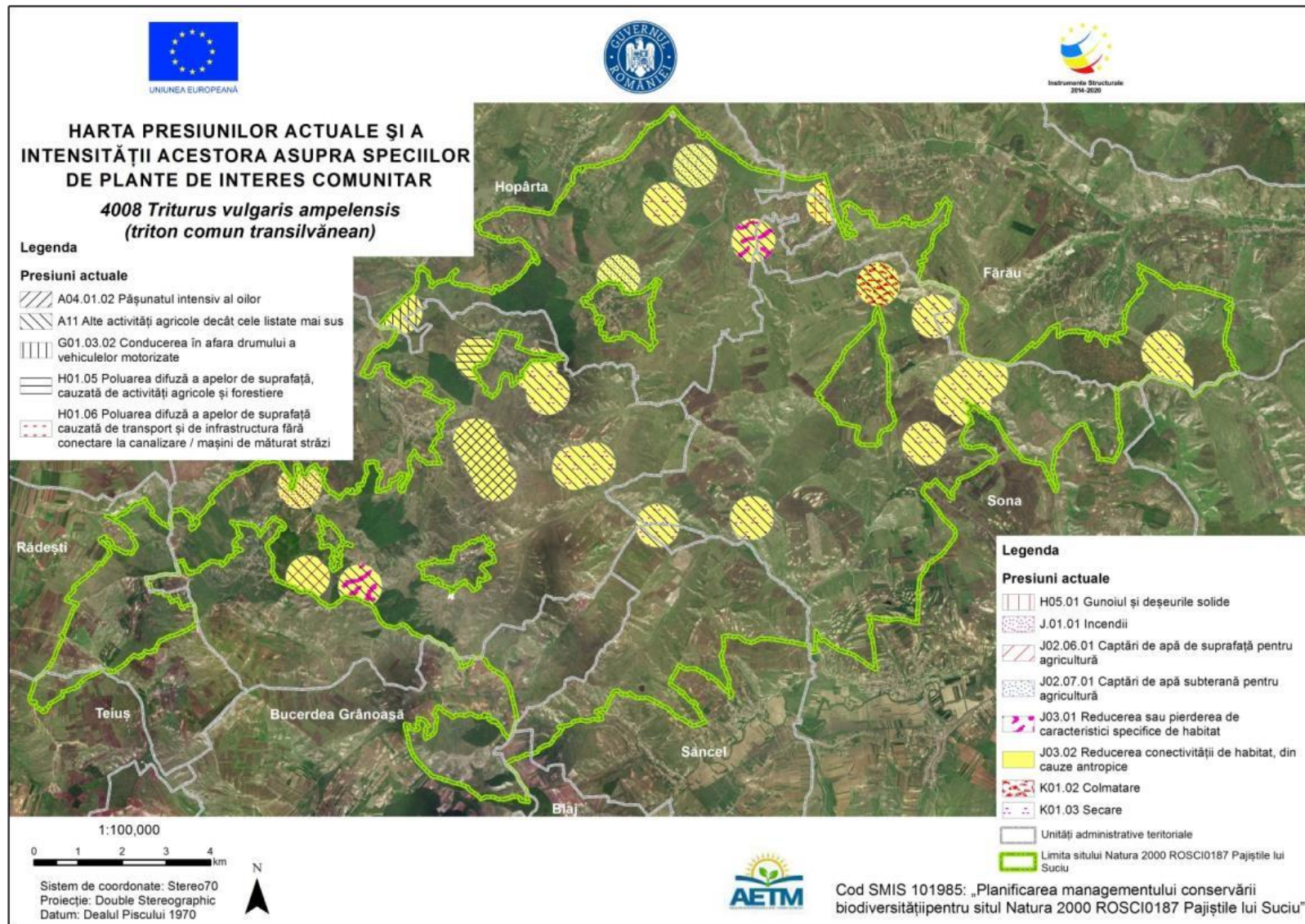
2.118 Harta presiunilor actuale și a intensității acestora asupra speciei *Echium russicum*



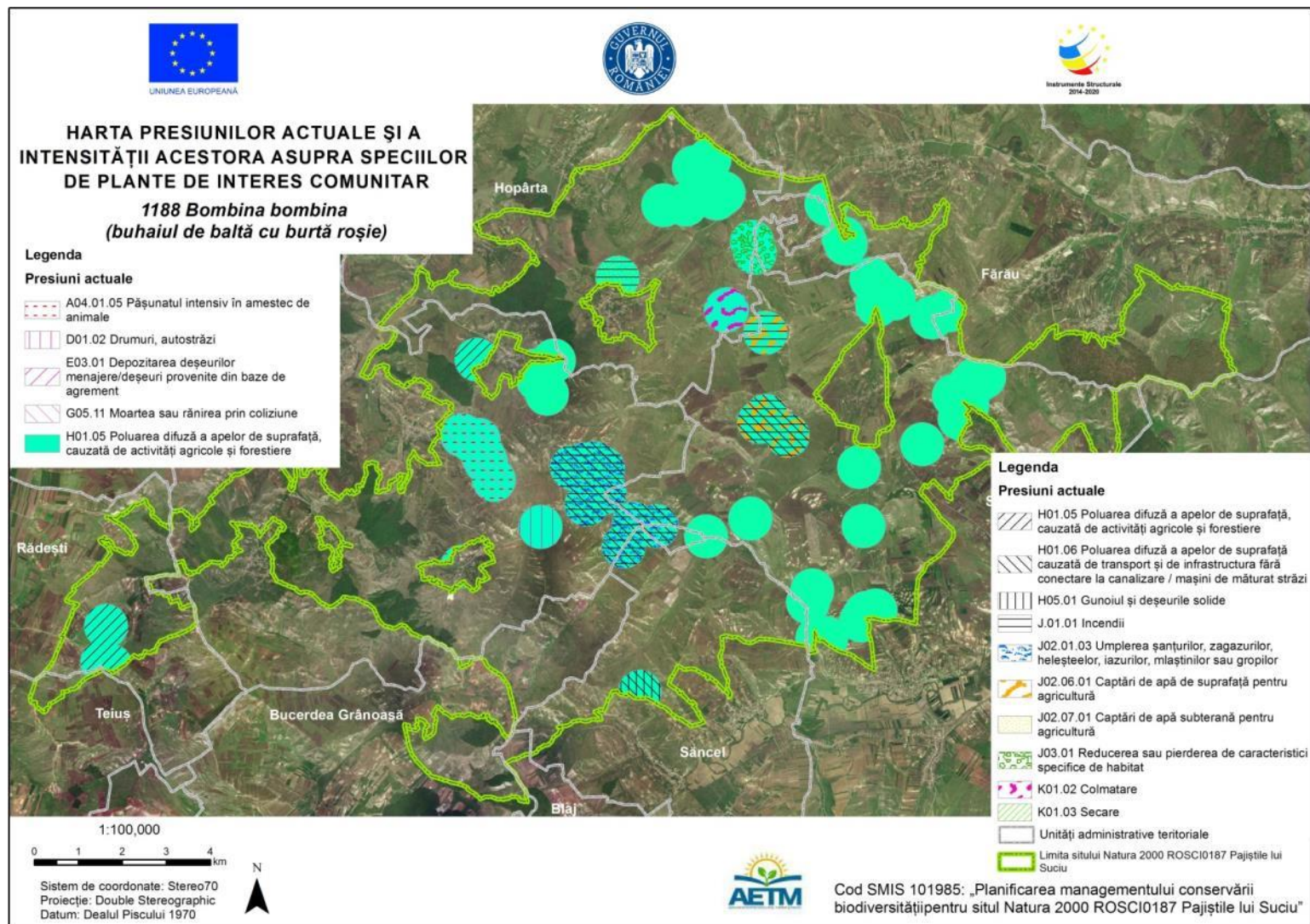
2.119 Harta presiunilor actuale și a intensității acestora asupra speciilor *Triturus cristatus*



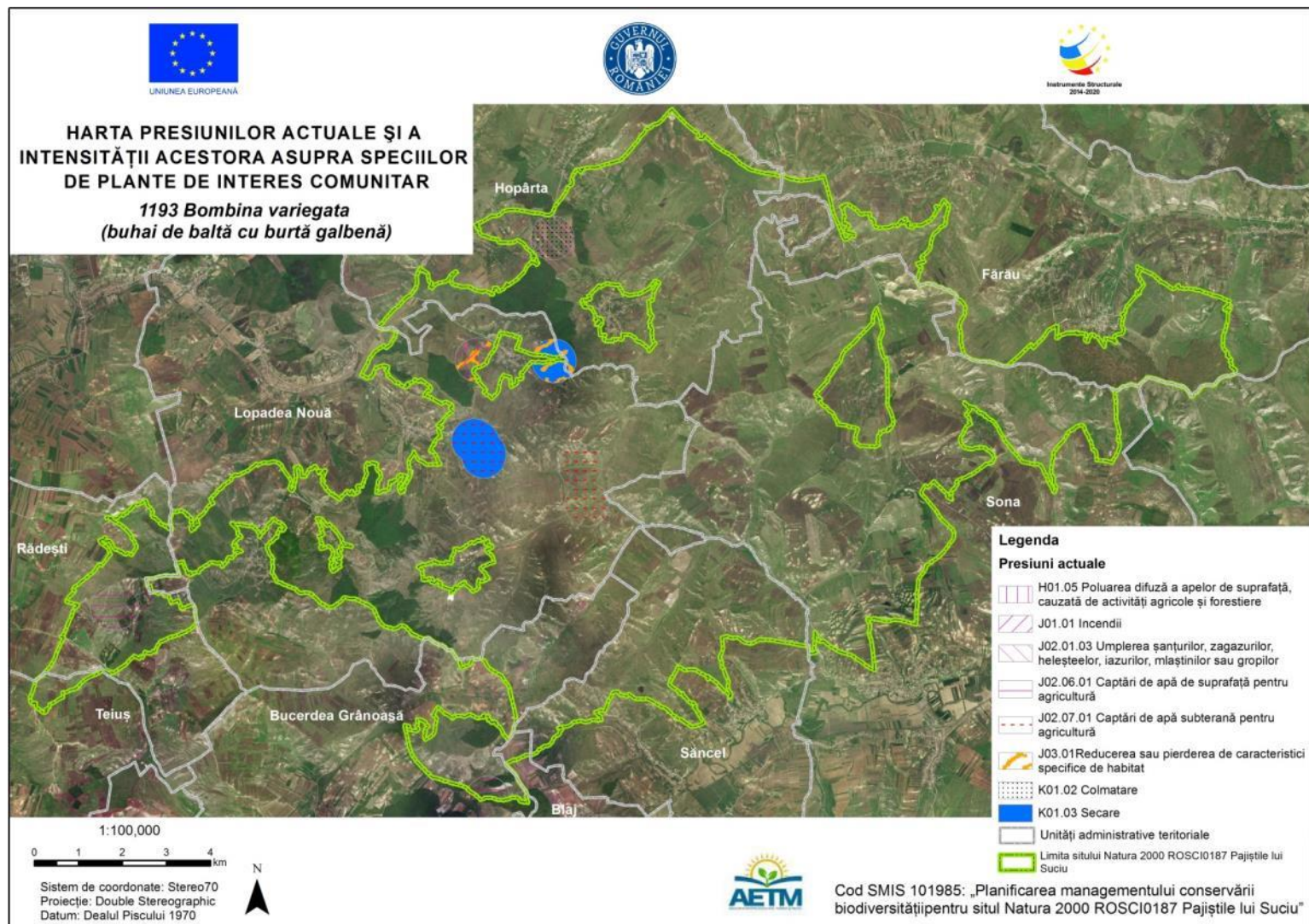
2.120 Harta presiunilor actuale și a intensității acestora asupra speciei *Triturus vulgaris ampelensis*



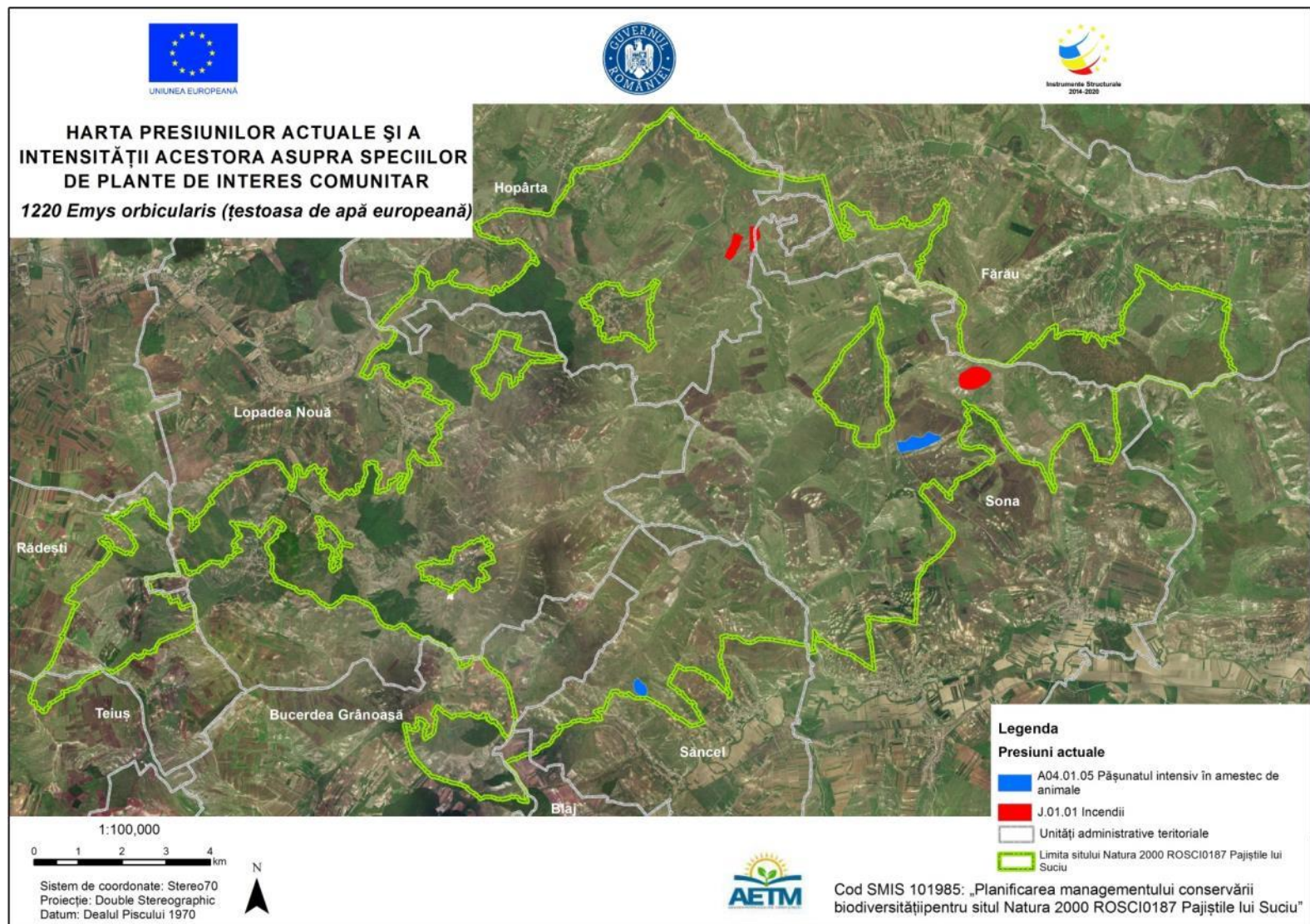
2.121 Harta presiunilor actuale și a intensității acestora asupra speciei *Bombina bombina*



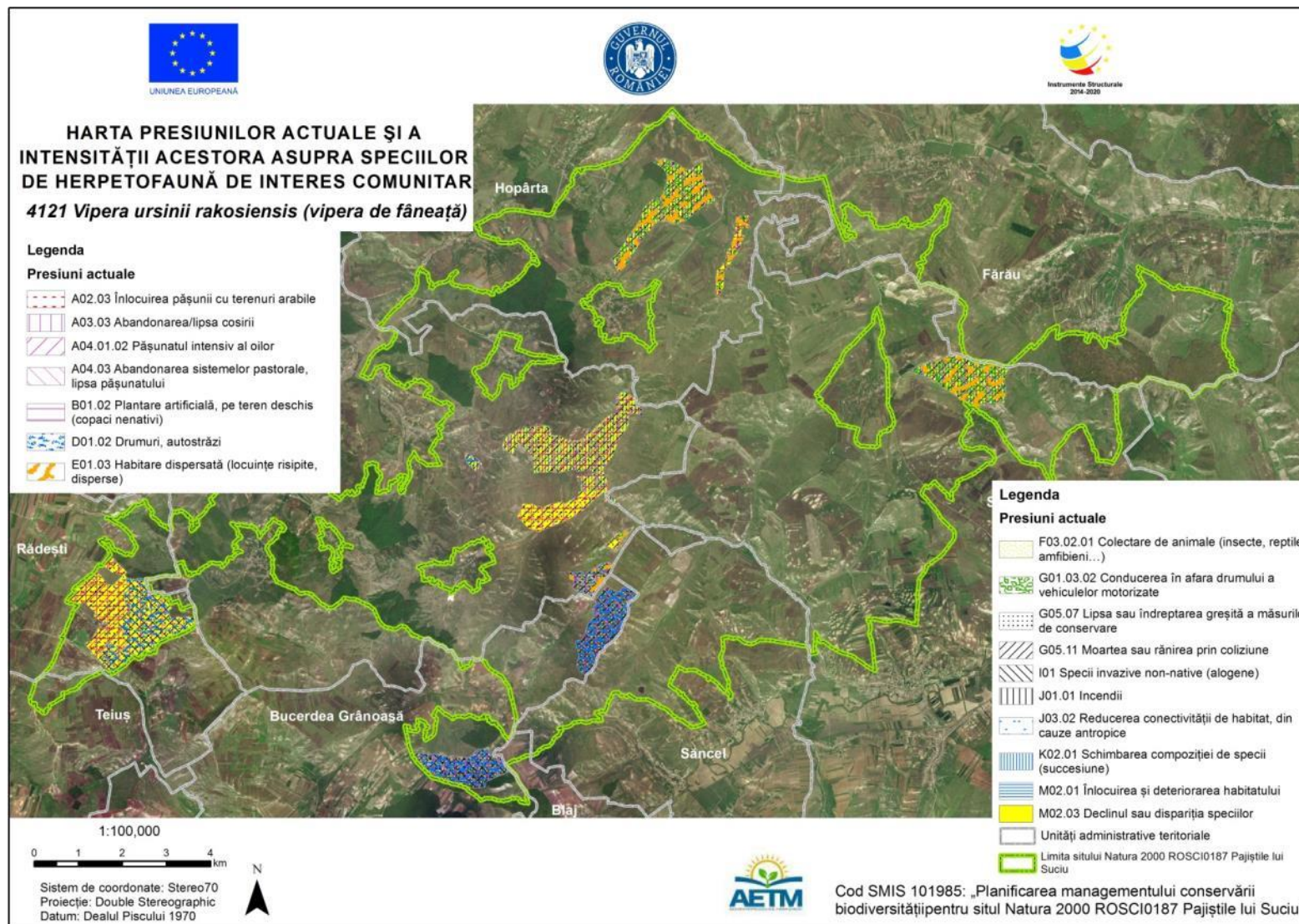
2.122 Harta presiunilor actuale și a intensității acestora asupra speciei *Bombina variegata*



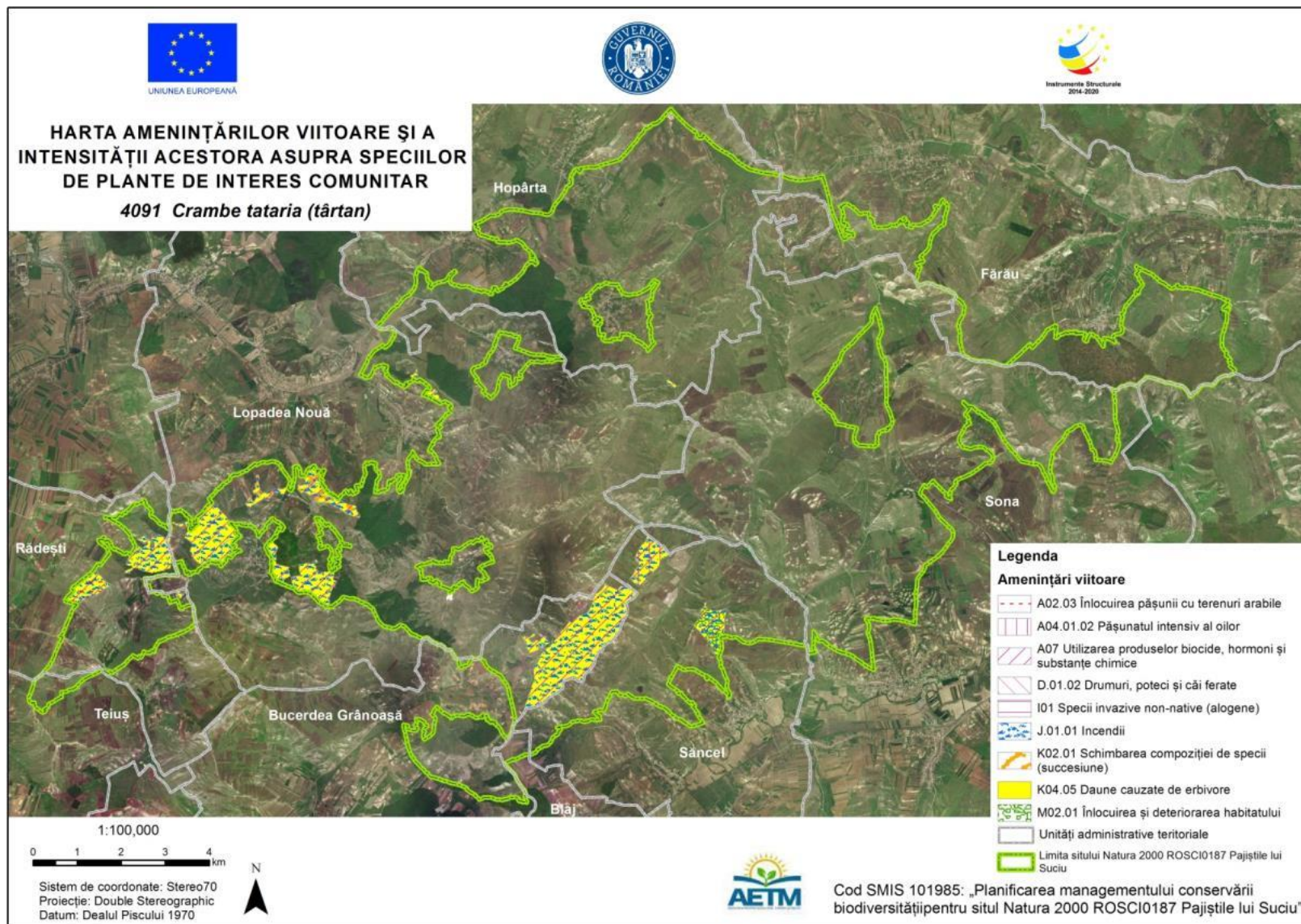
2.123 Harta presiunilor actuale și a intensității acestora asupra speciei *Emys orbicularis*



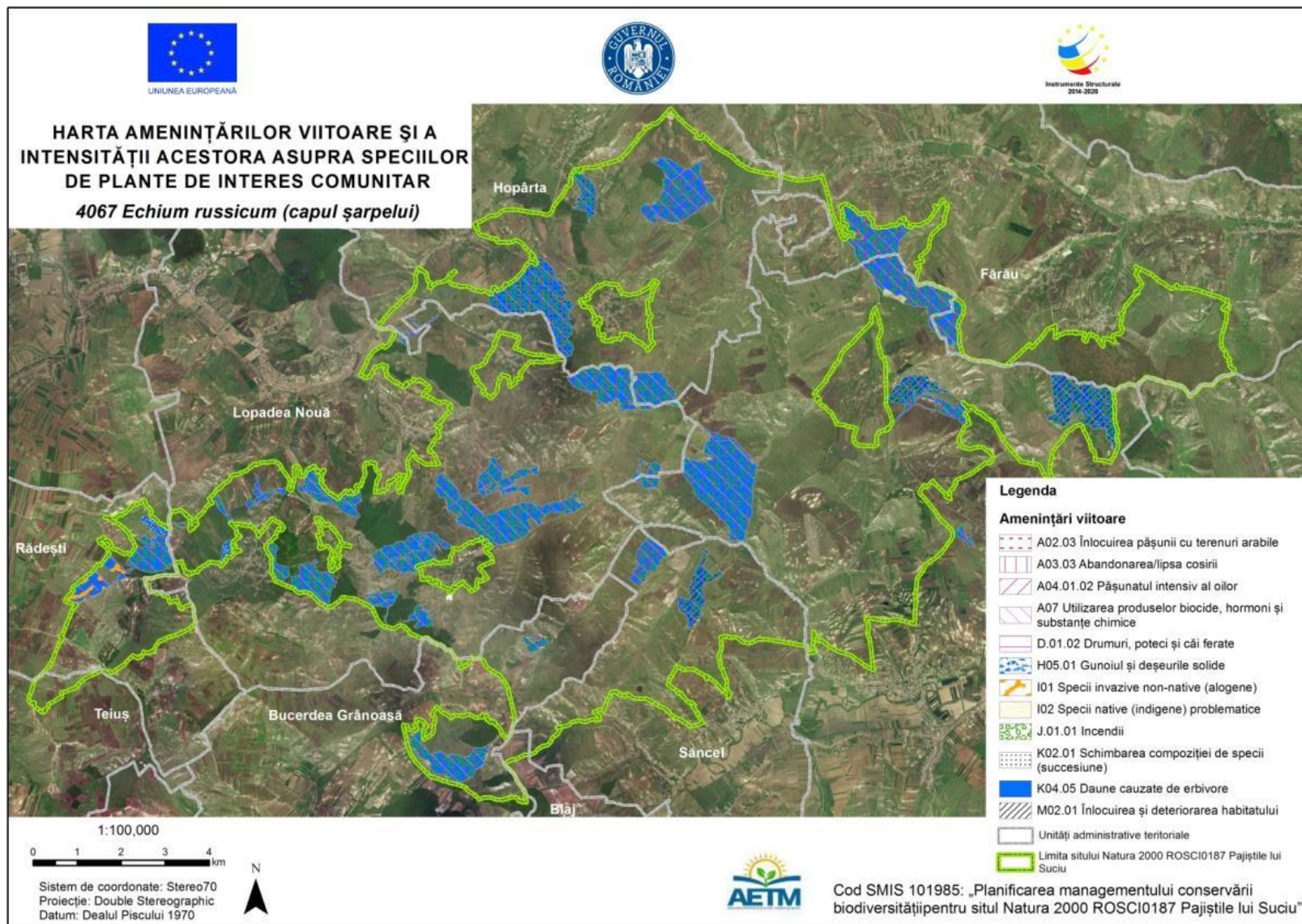
2.124 Harta presiunilor actuale și a intensității acestora asupra speciei *Vipera ursinii rakosiensis*



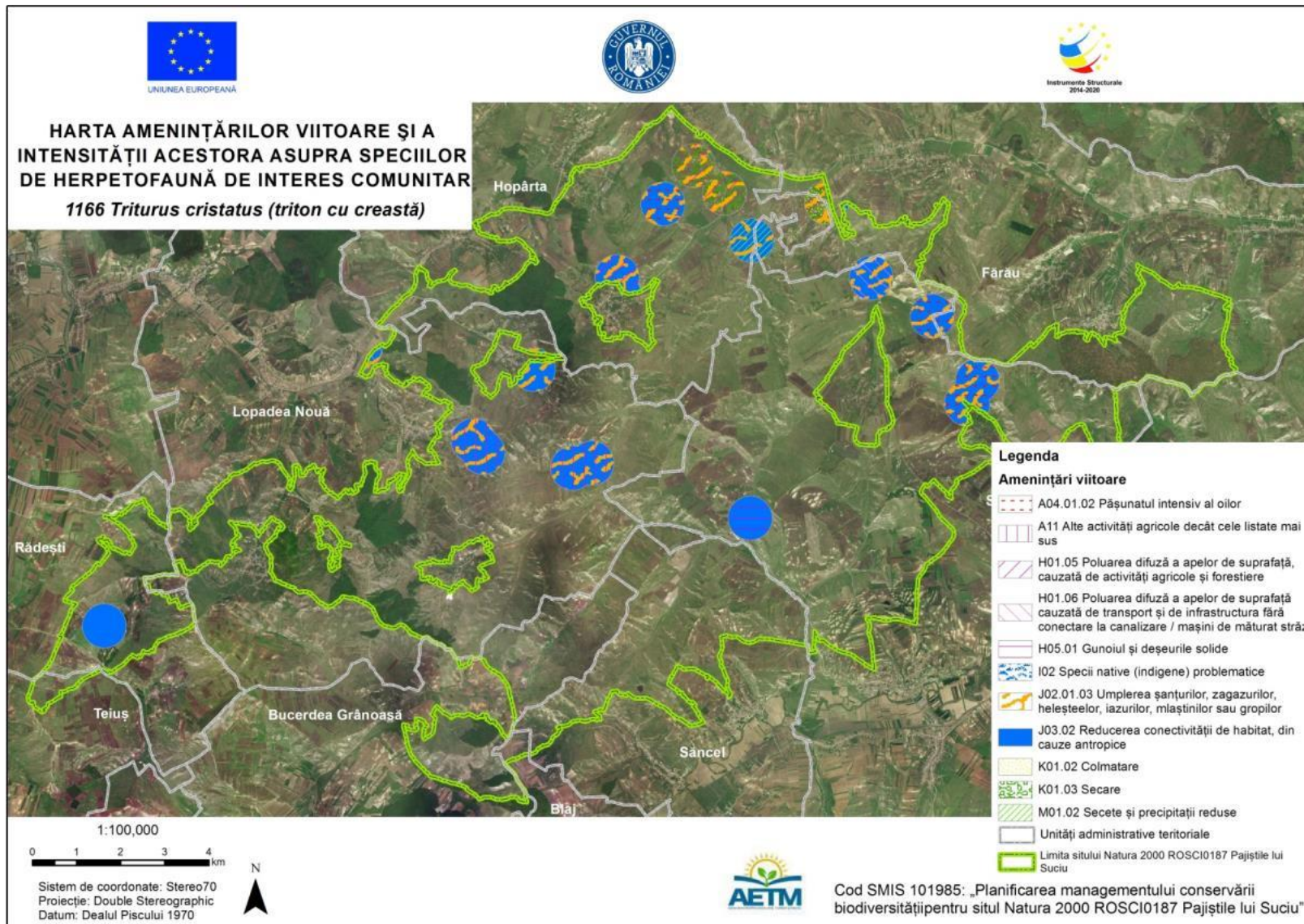
2.125 Harta amenințărilor viitoare și a intensității acestora asupra speciilor de plante de interes comunitar



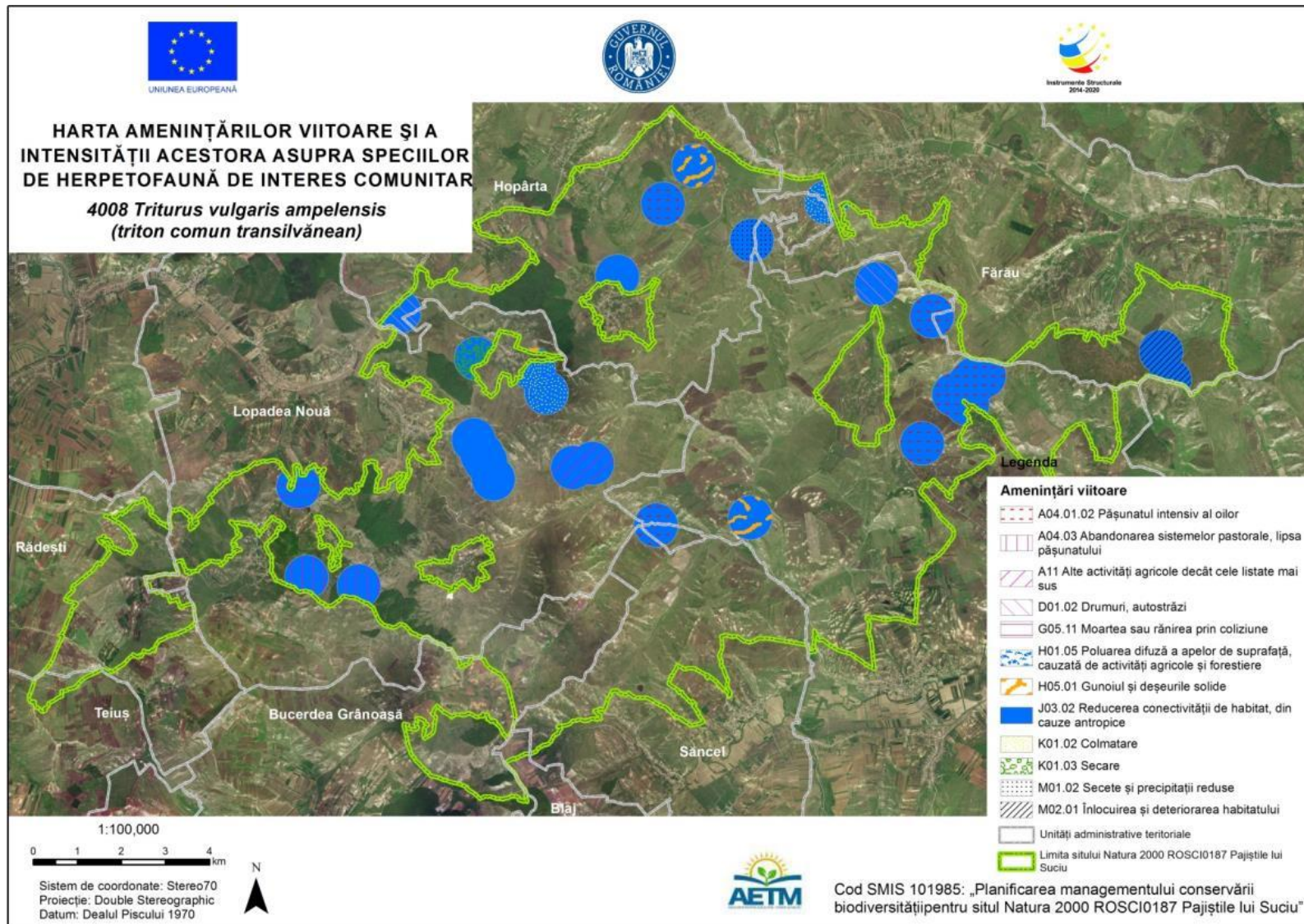
2.126 Harta amenințărilor viitoare și a intensității acestora asupra speciei *Echium russicum*



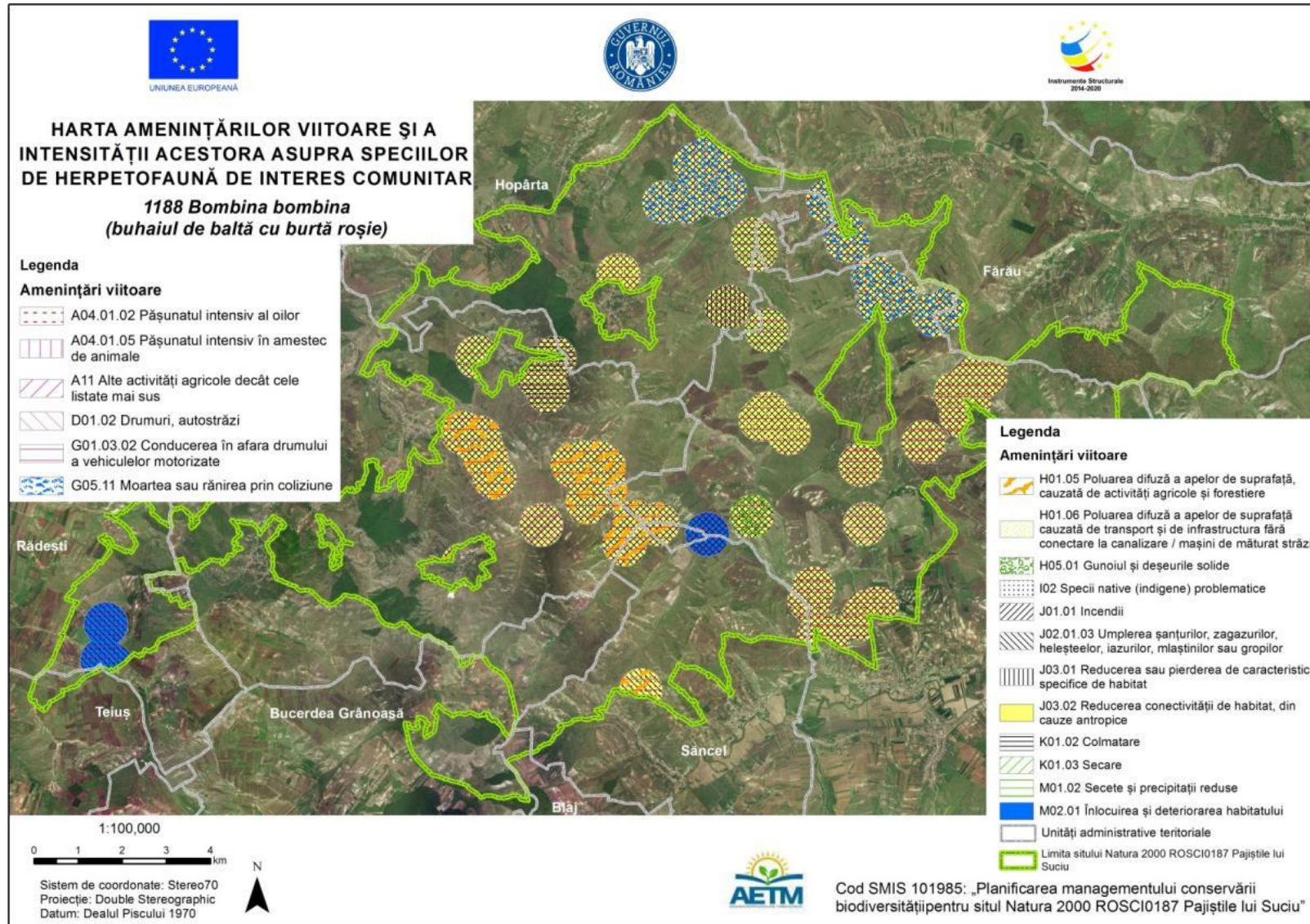
2.127 Harta amenințărilor viitoare și a intensității acestora asupra speciilor de herpetofaună de interes comunitar



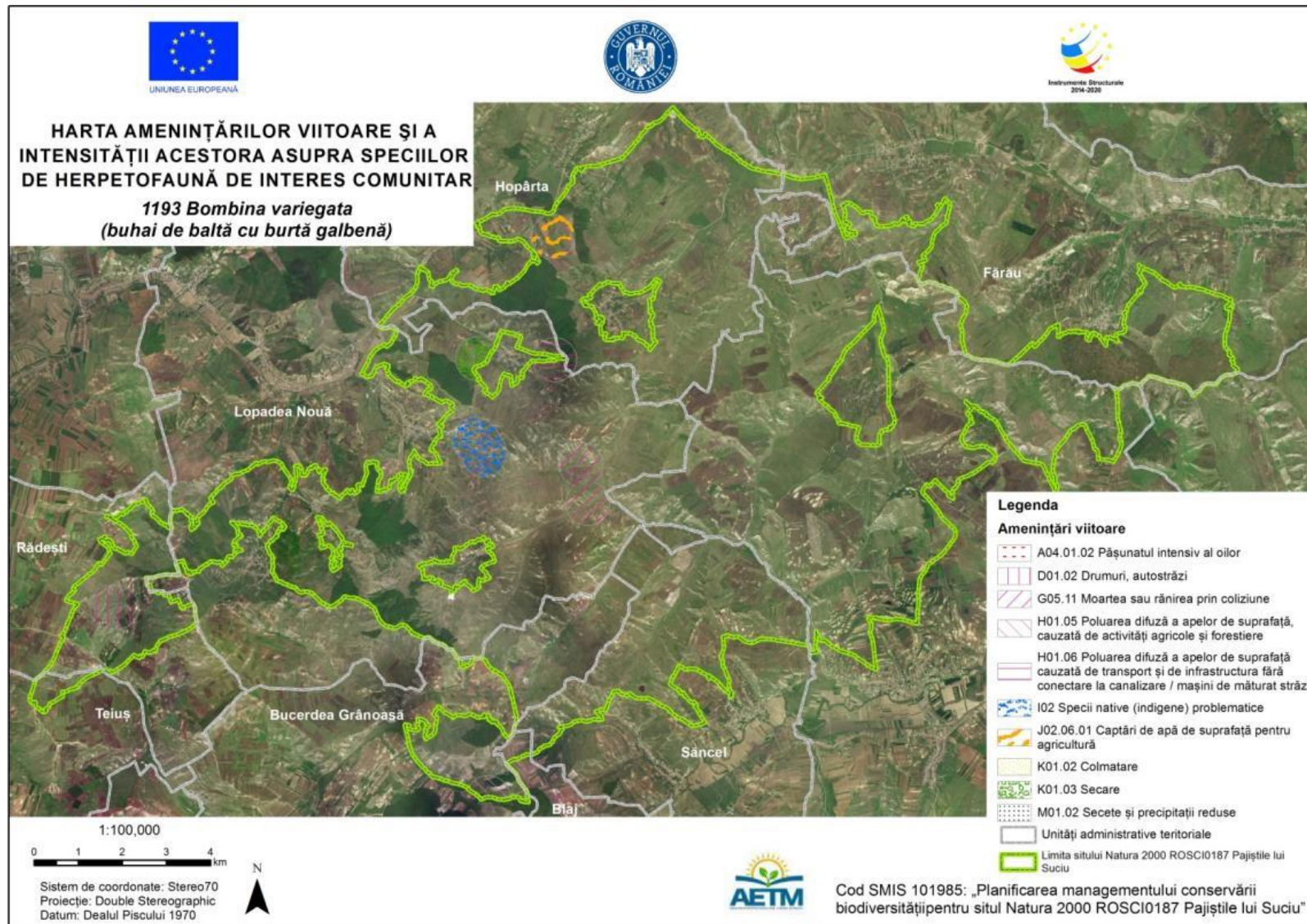
2.128 Harta amenințărilor viitoare și a intensității acestora asupra speciei *Triturus vulgaris ampelensis*



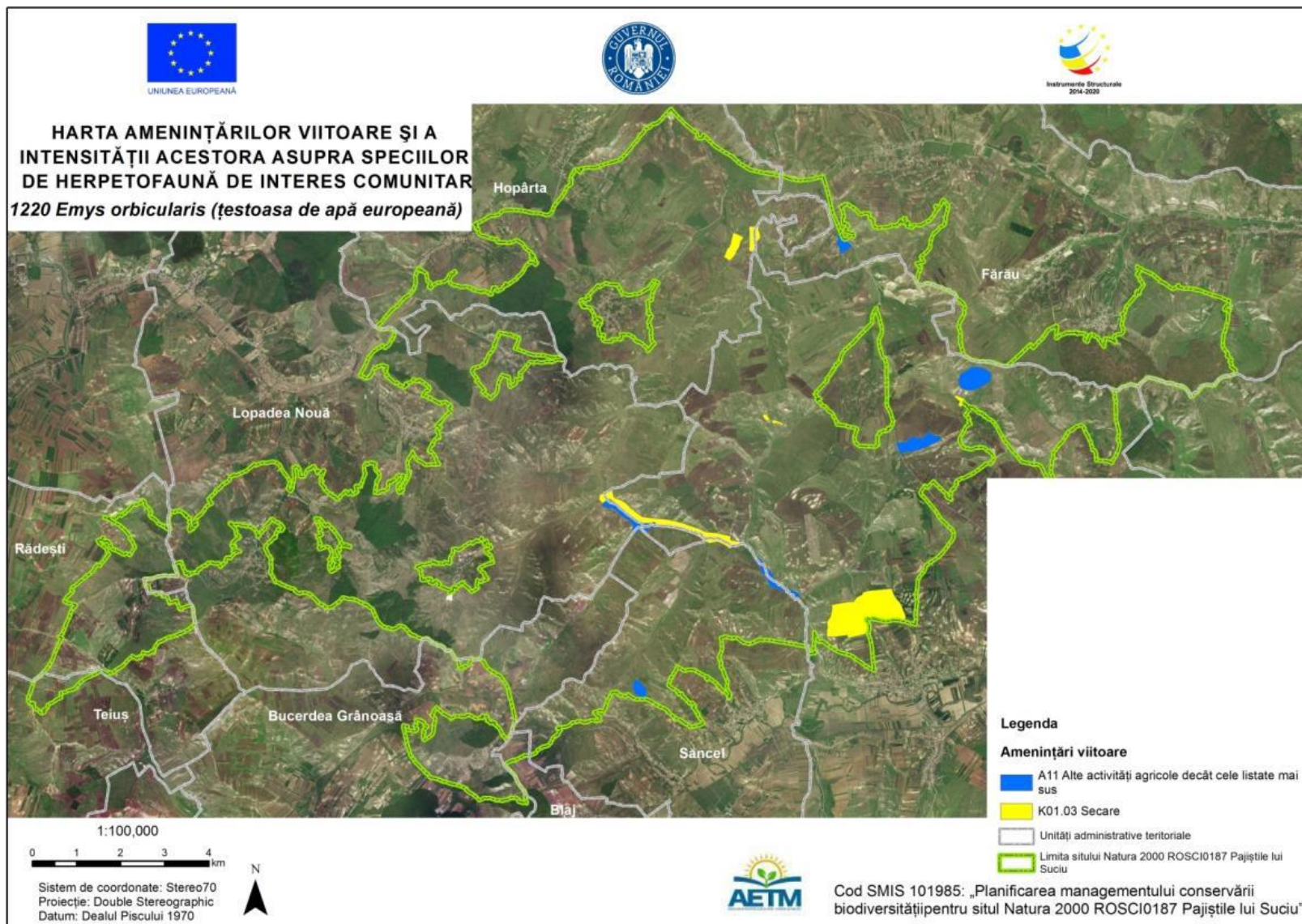
2.129 Harta amenințărilor viitoare și a intensității acestora asupra speciilor de *Bombina bombina*



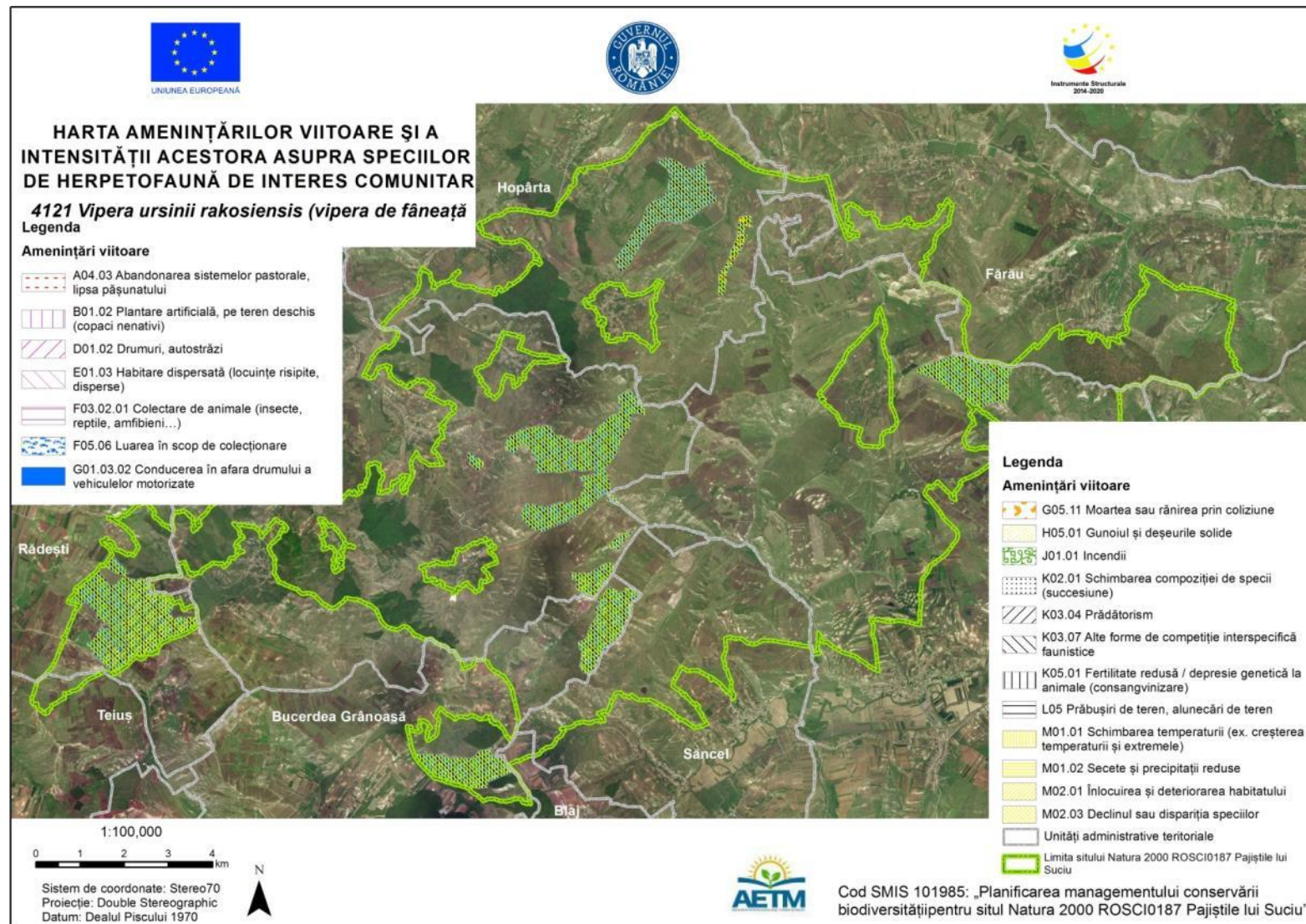
2.130 Harta amenințărilor viitoare și a intensității acestora asupra speciilor de herpetofaună de interes comunitar



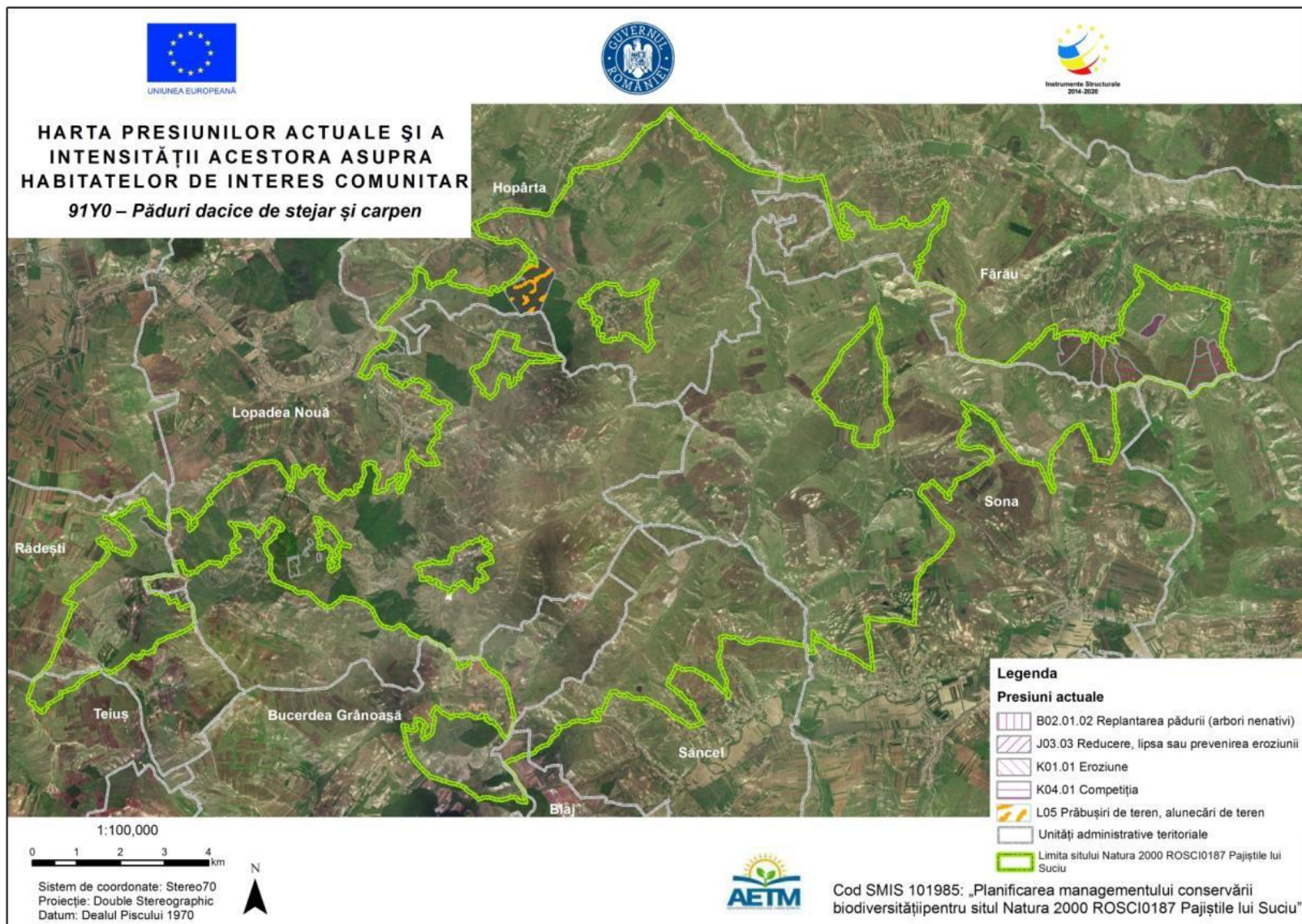
2.131 Harta amenințărilor viitoare și a intensității acestora asupra speciei *Emys orbicularis*



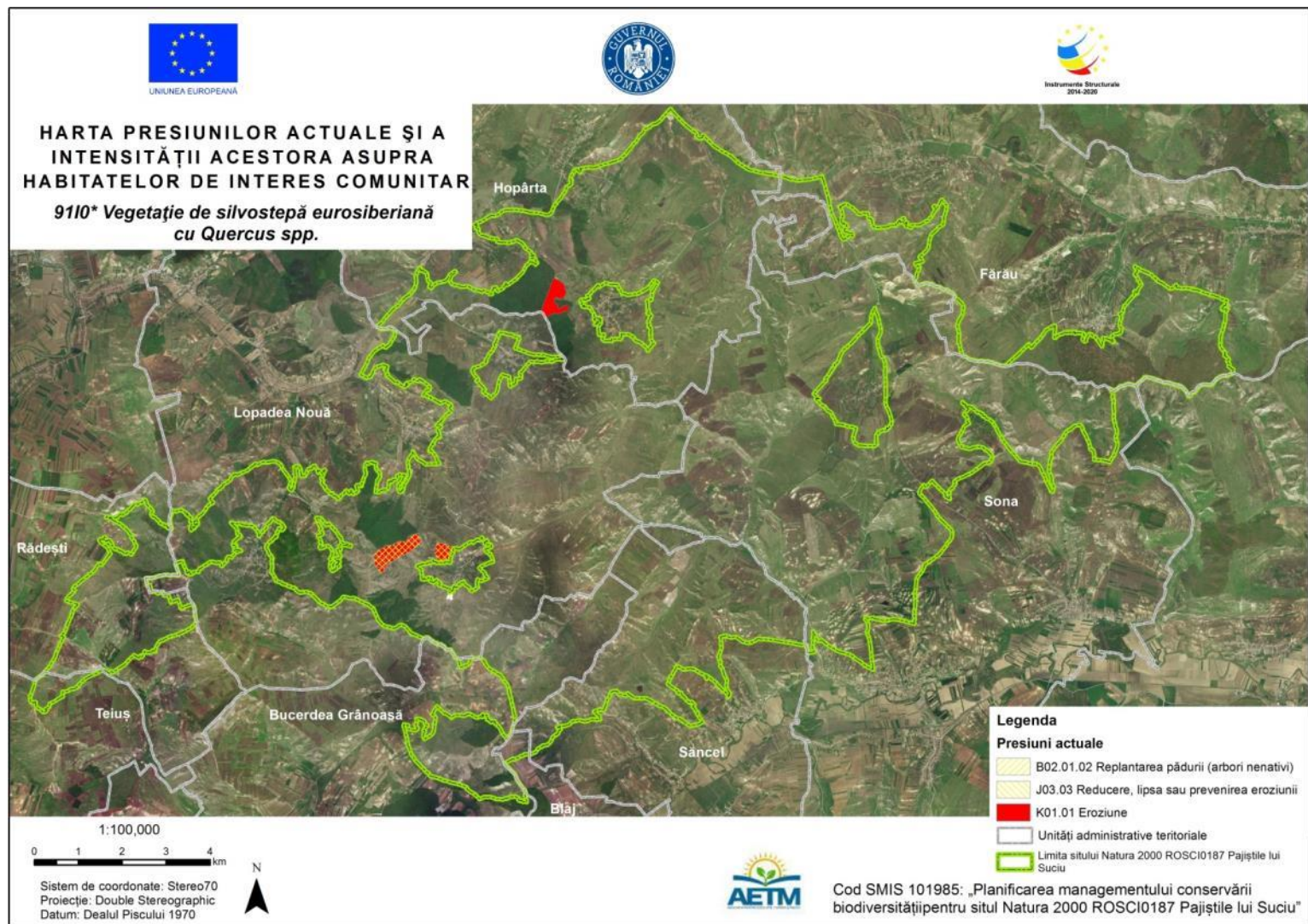
2.132 Harta amenințărilor viitoare și a intensității acestora asupra speciei *Vipera ursinii rakosiensis*



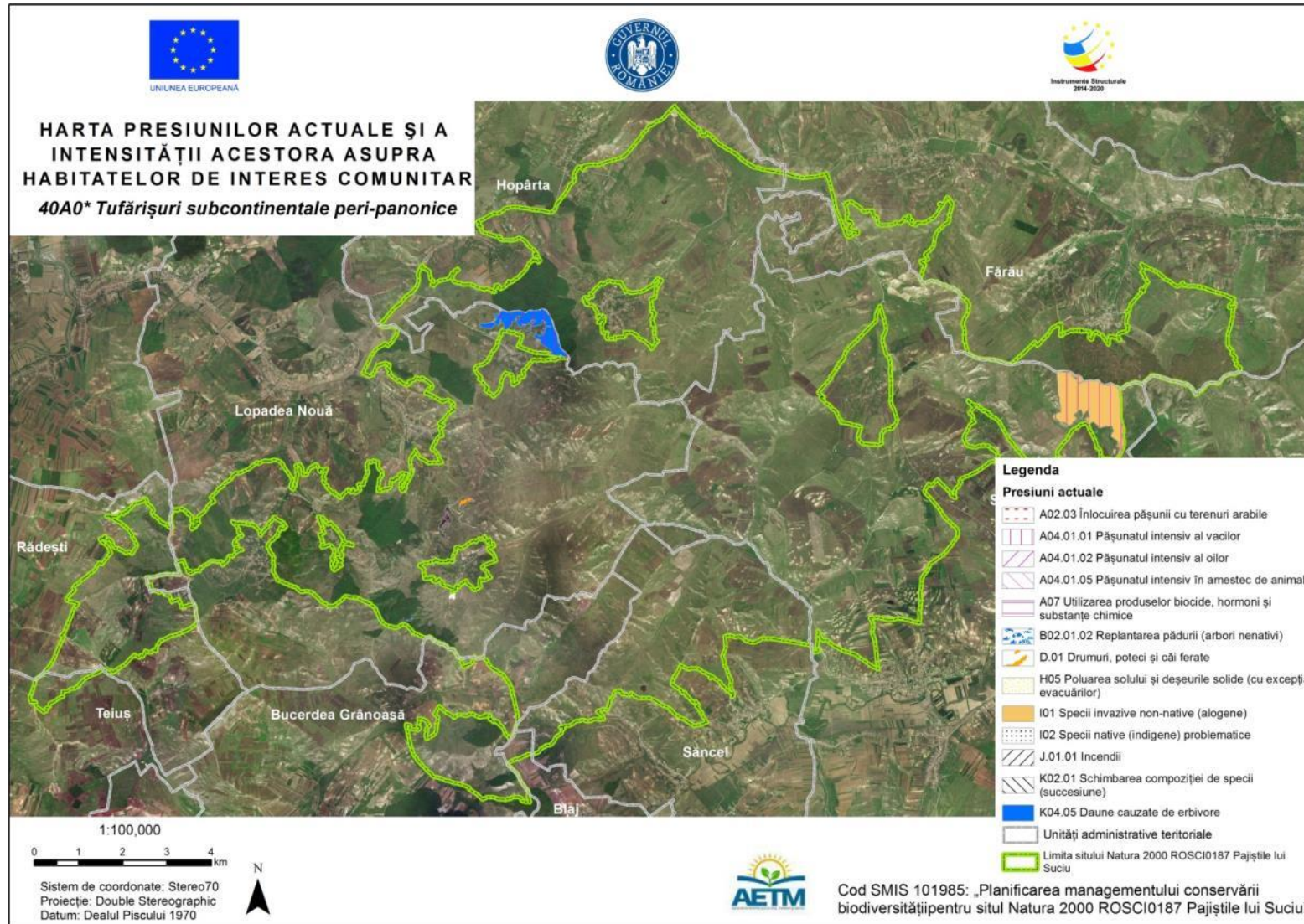
2.133 Harta presiunilor actuale și a intensității acestora asupra habitatului de interes comunitar 91Y0



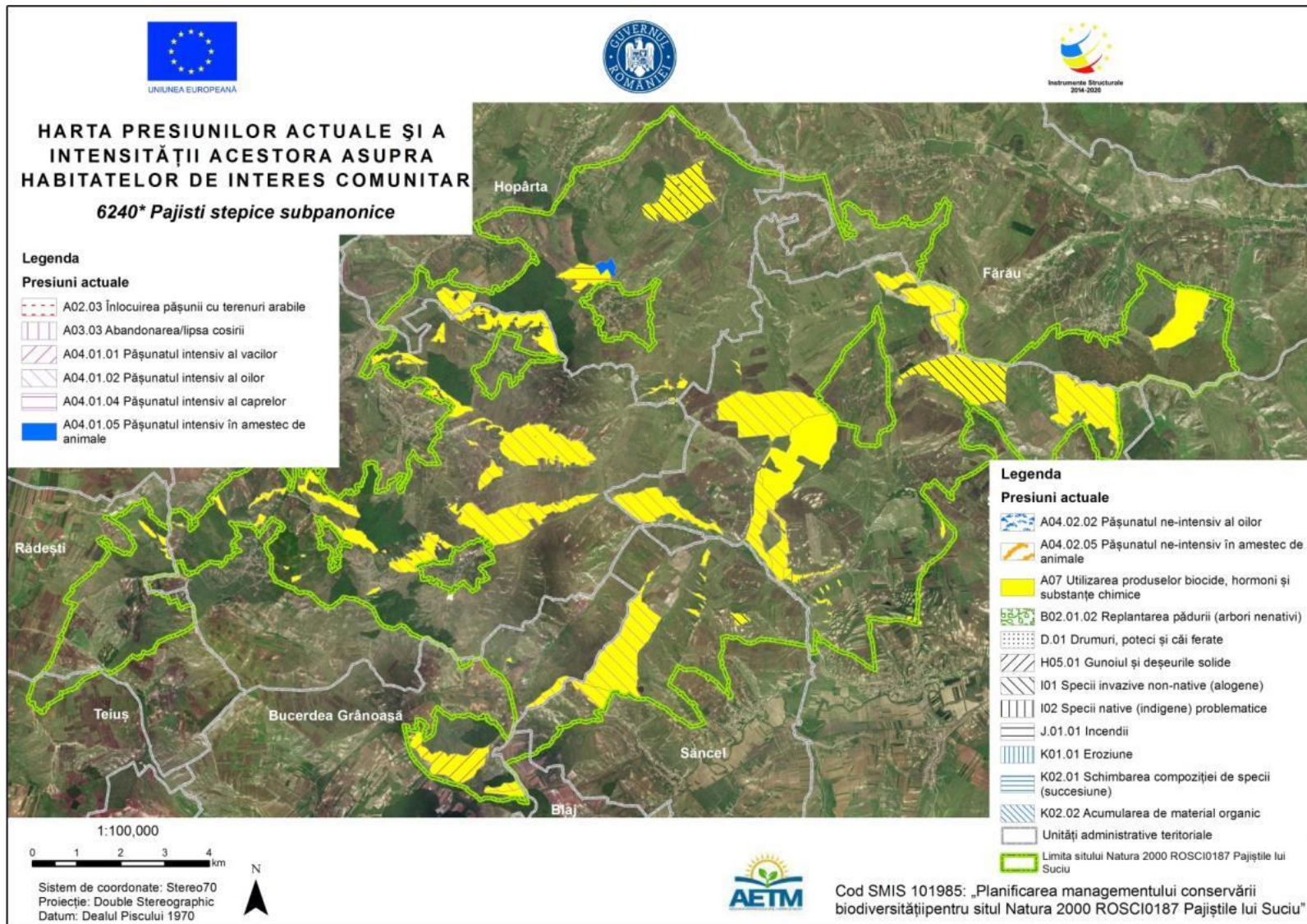
2.134 Harta presiunilor actuale și a intensității acestora asupra habitatului de interes comunitar 9110* Vegetație de silvostepă eurosiberiană cu *Quercus* spp.



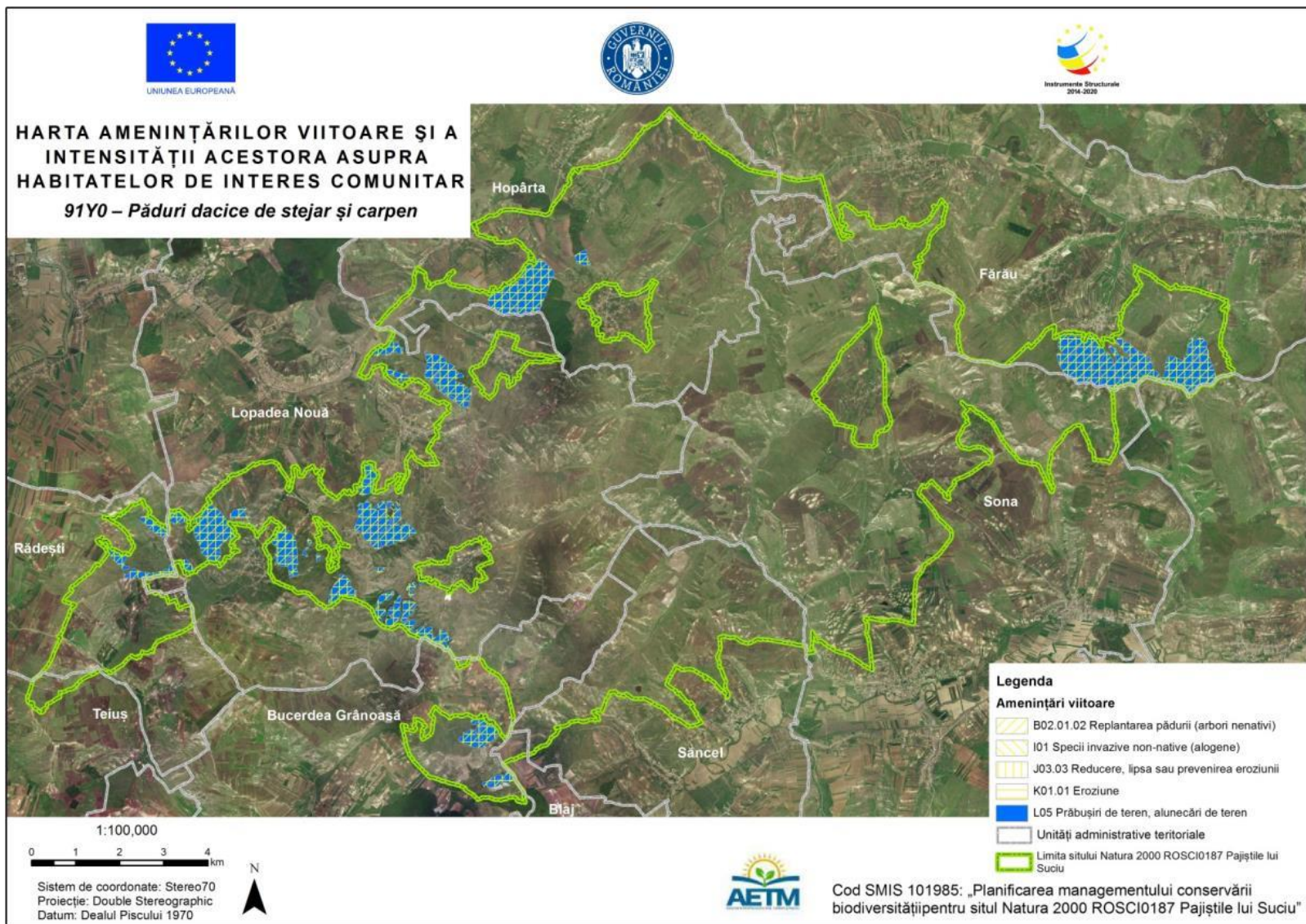
2.135 Harta presiunilor actuale și a intensității acestora asupra habitatului de interes comunitar 40A0* HARTA PRESIUNILOR ACTUALE ȘI A INTENSITĂȚII ACESTORA ASUPRA HABITATELOR DE INTERES COMUNITAR 40A0* Tufărișuri subcontinentale peri-panonice



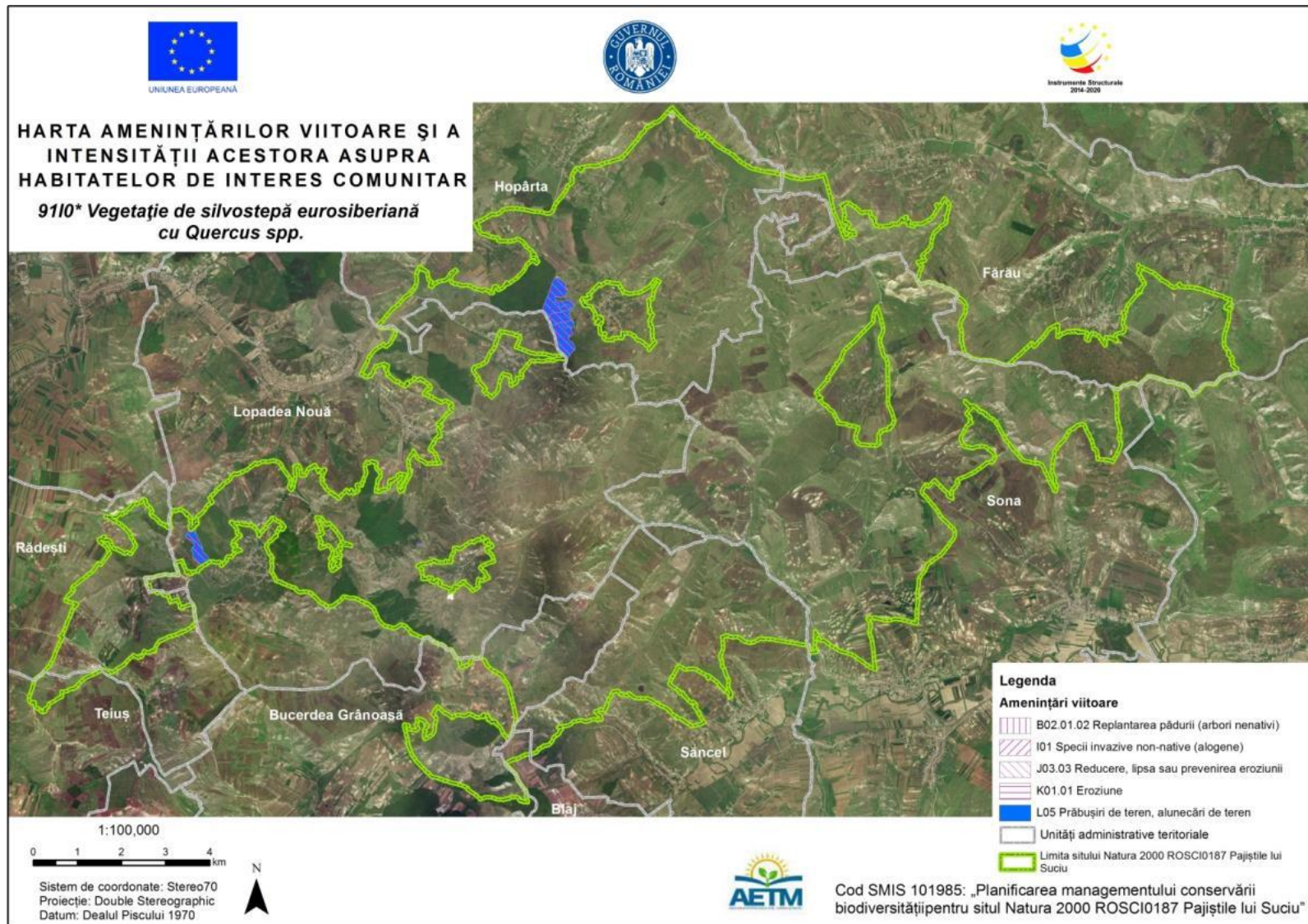
2.136 Harta presiunilor actuale și a intensității acestora asupra habitatului de interes comunitar 6240*



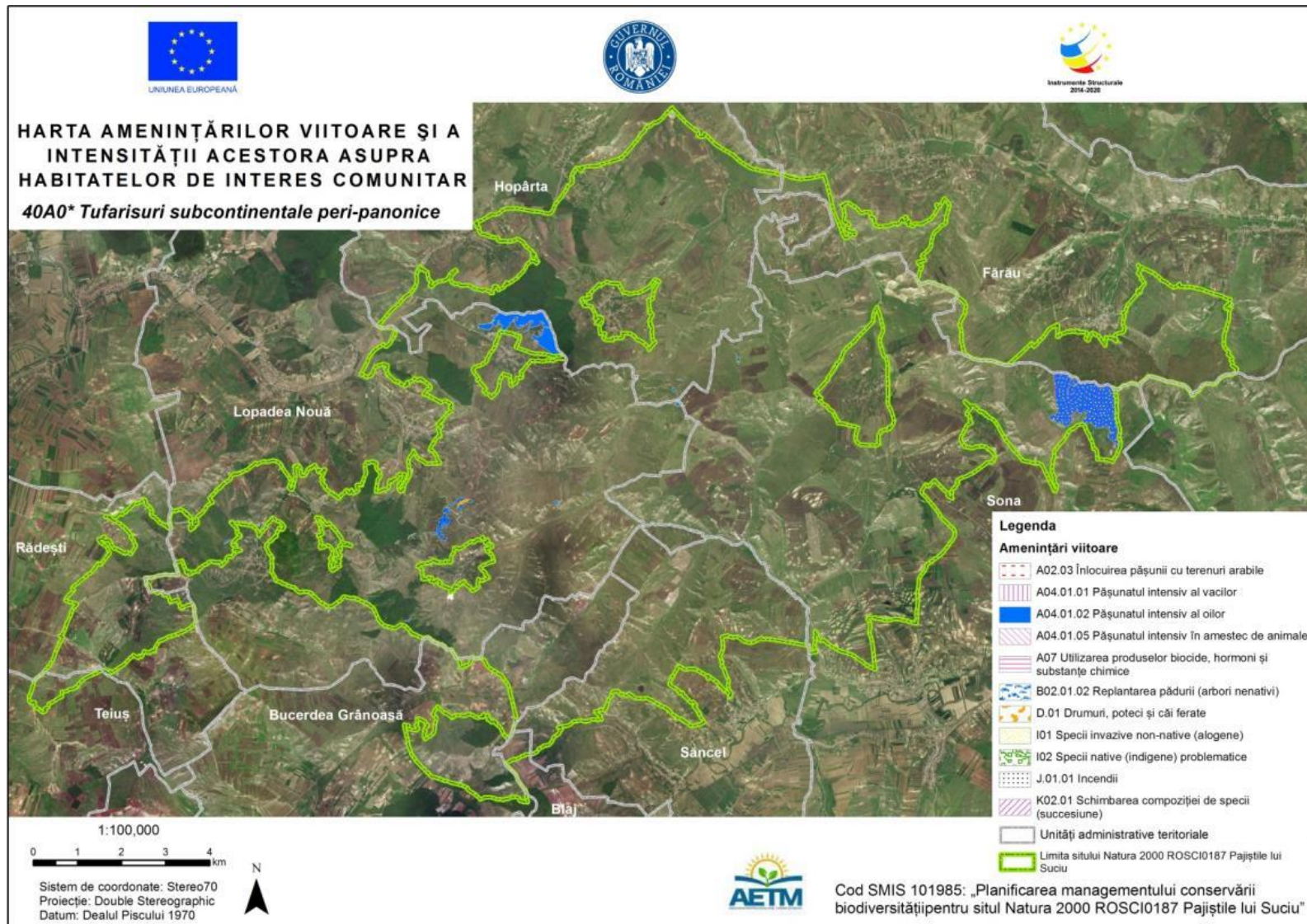
2.137 Harta amenințărilor viitoare și a intensității acestora asupra habitatului de interes comunitar 91Y0



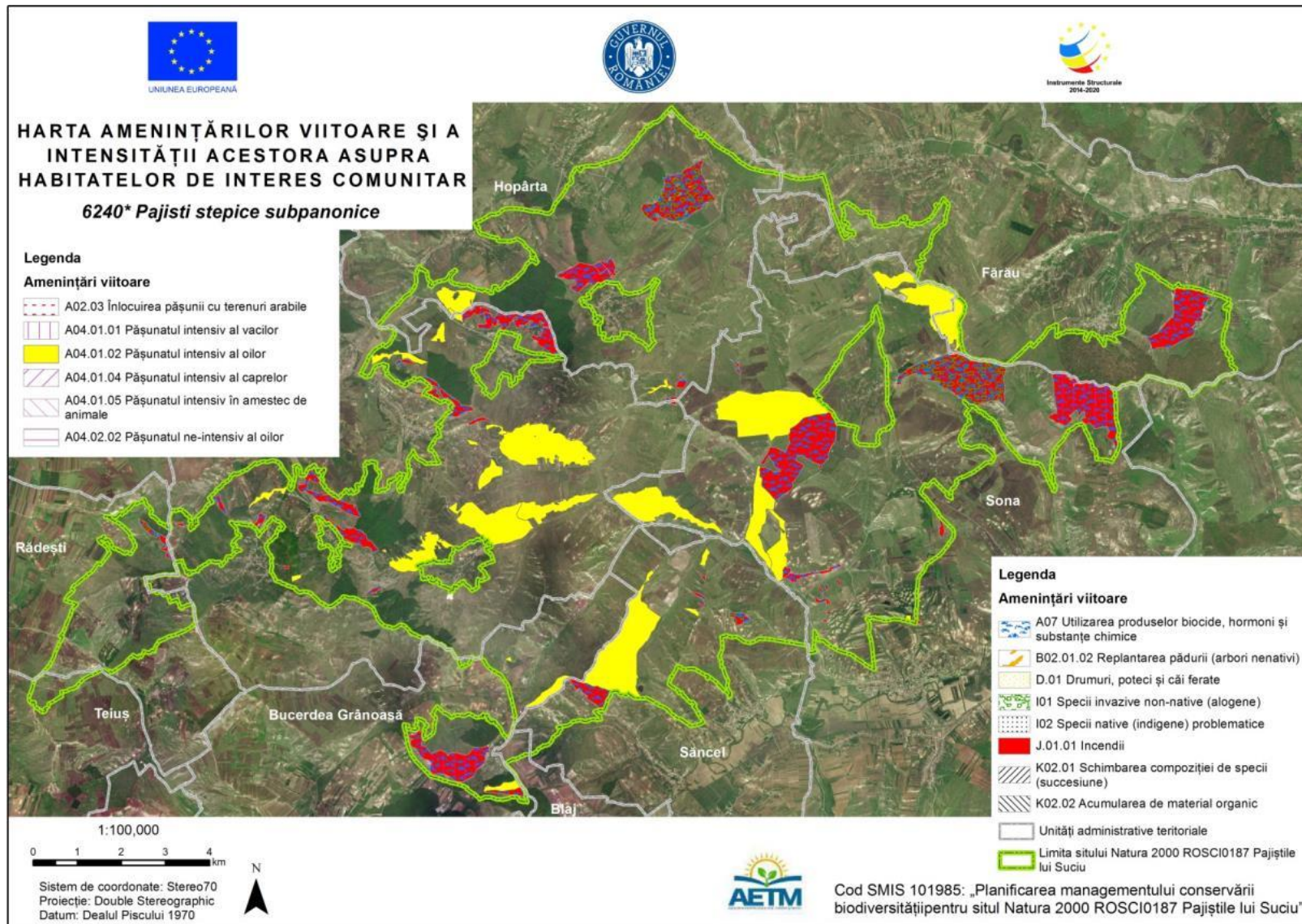
2.138 Harta amenințărilor viitoare și a intensității acestora asupra habitatului de interes comunitar 9110*



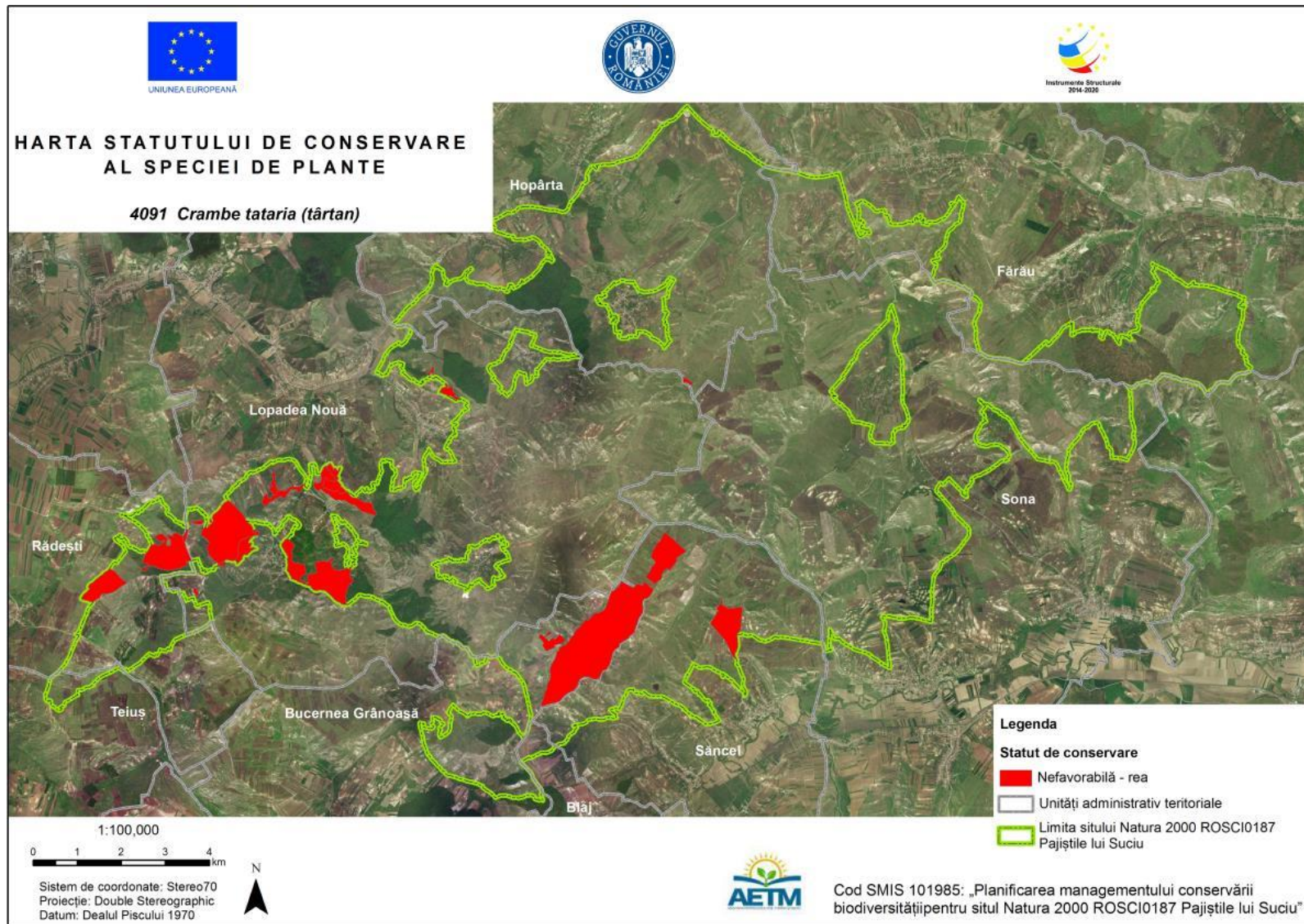
2.139 Harta amenințărilor viitoare și a intensității acestora asupra habitatului de interes comunitar 40A0*



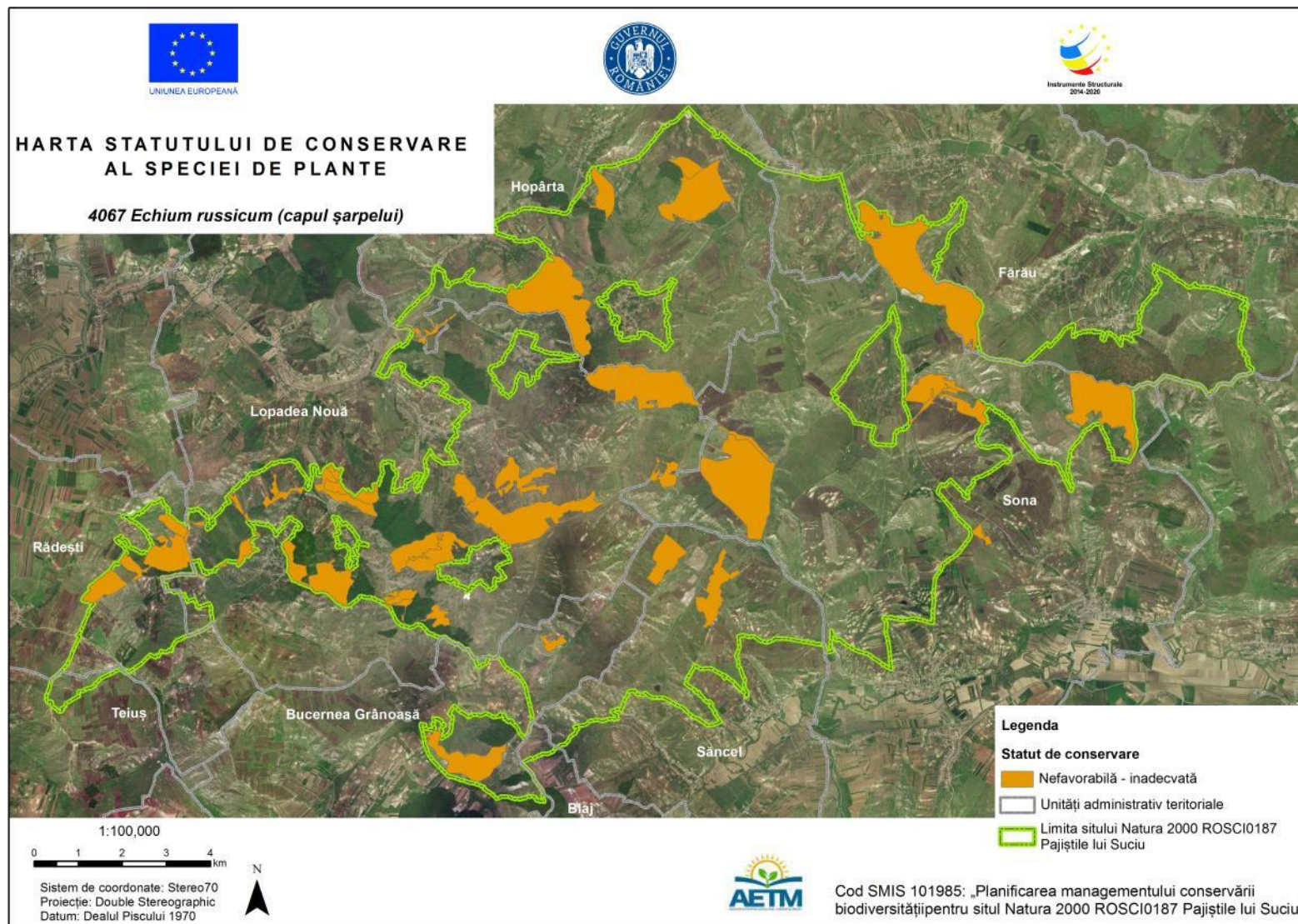
2.140 Harta amenințărilor viitoare și a intensității acestora asupra habitatului de interes comunitar 6240*



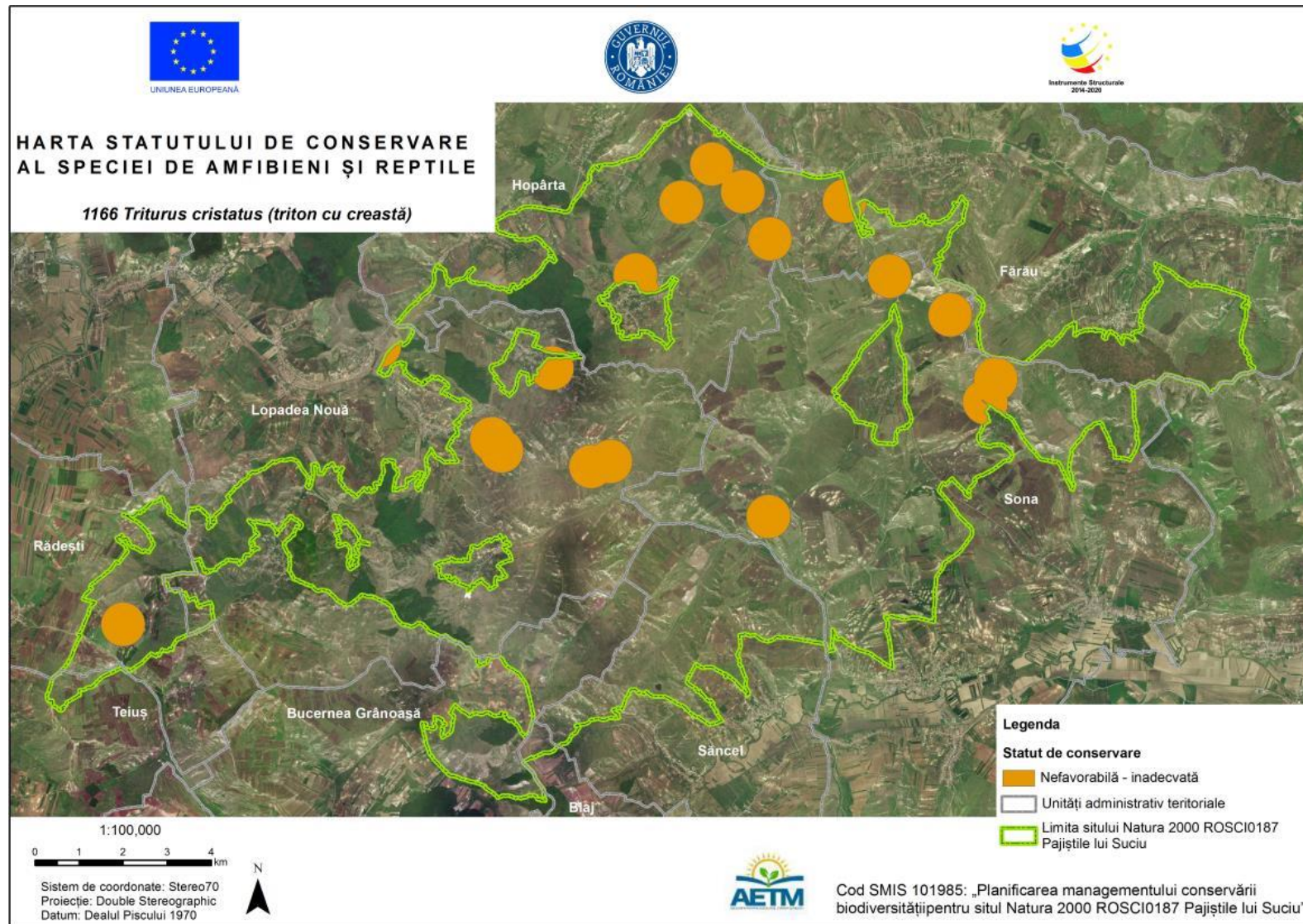
2.141 Harta statutului de conservare al speciei *Crambe tataria*



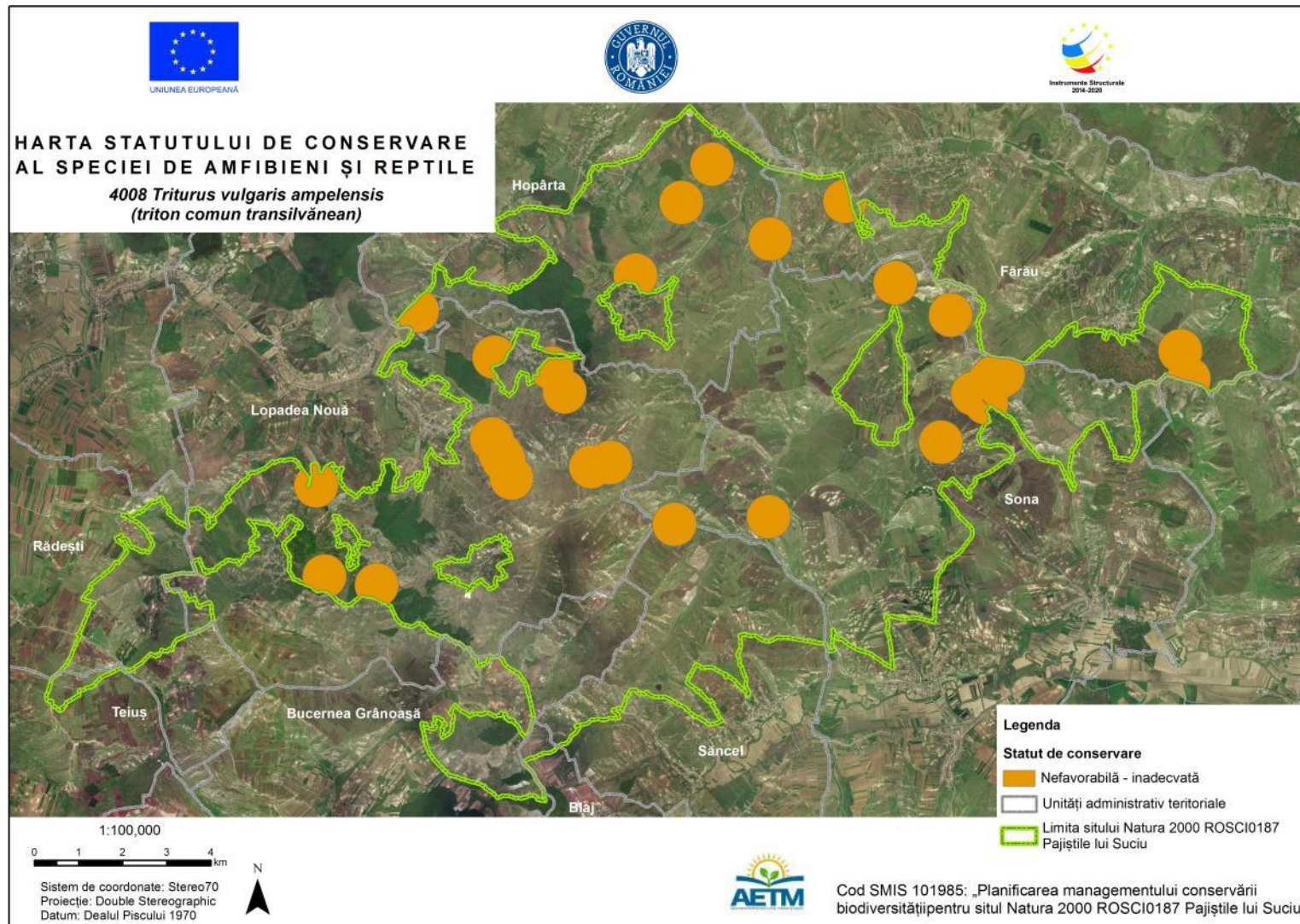
2.142 Harta statutului de conservare al speciei *Echium russicum*



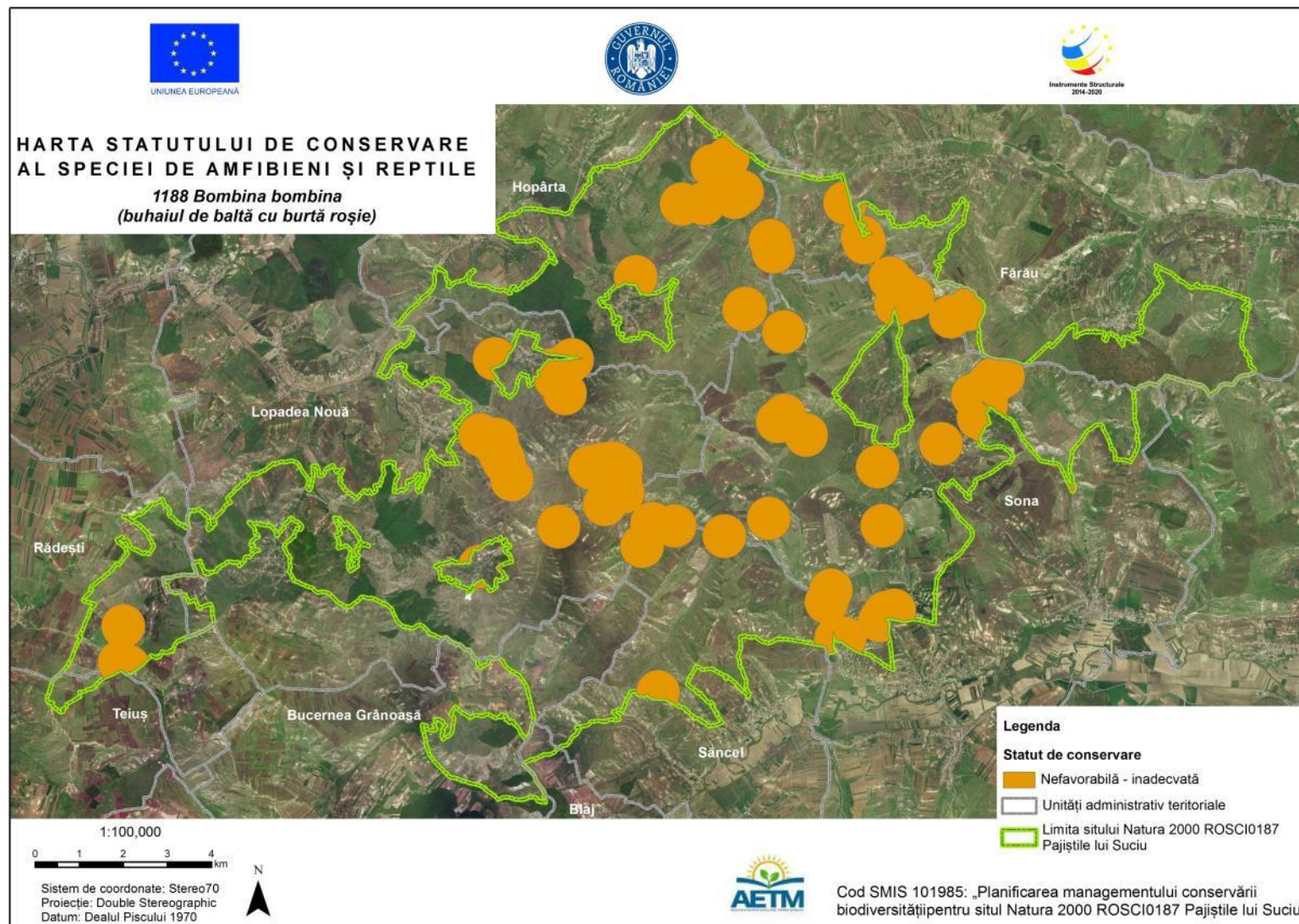
2.143 Harta statutului de conservare al speciei *Triturus cristatus*



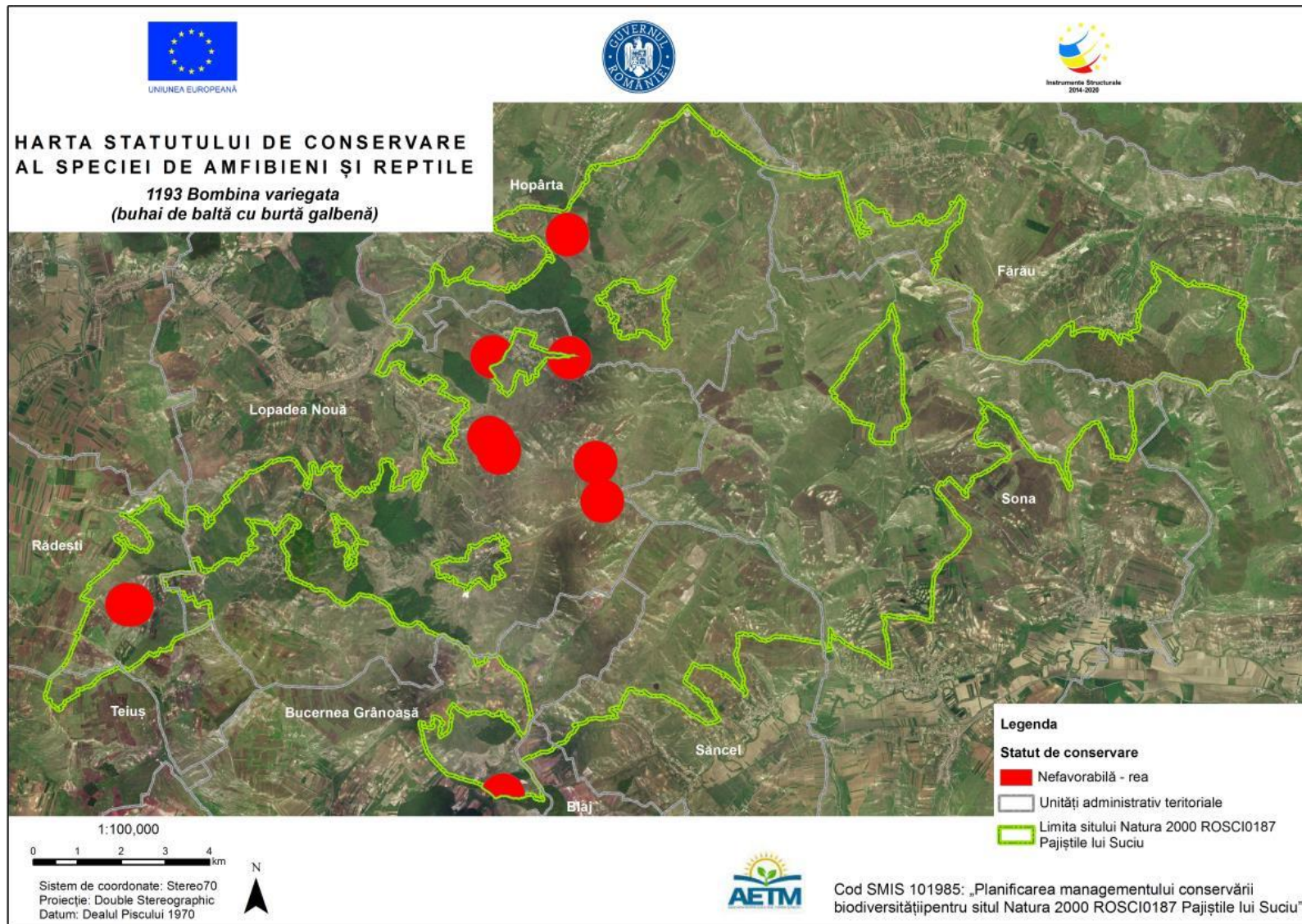
2.144 Harta statutului de conservare al specie *Triturus vulgaris ampelensis*



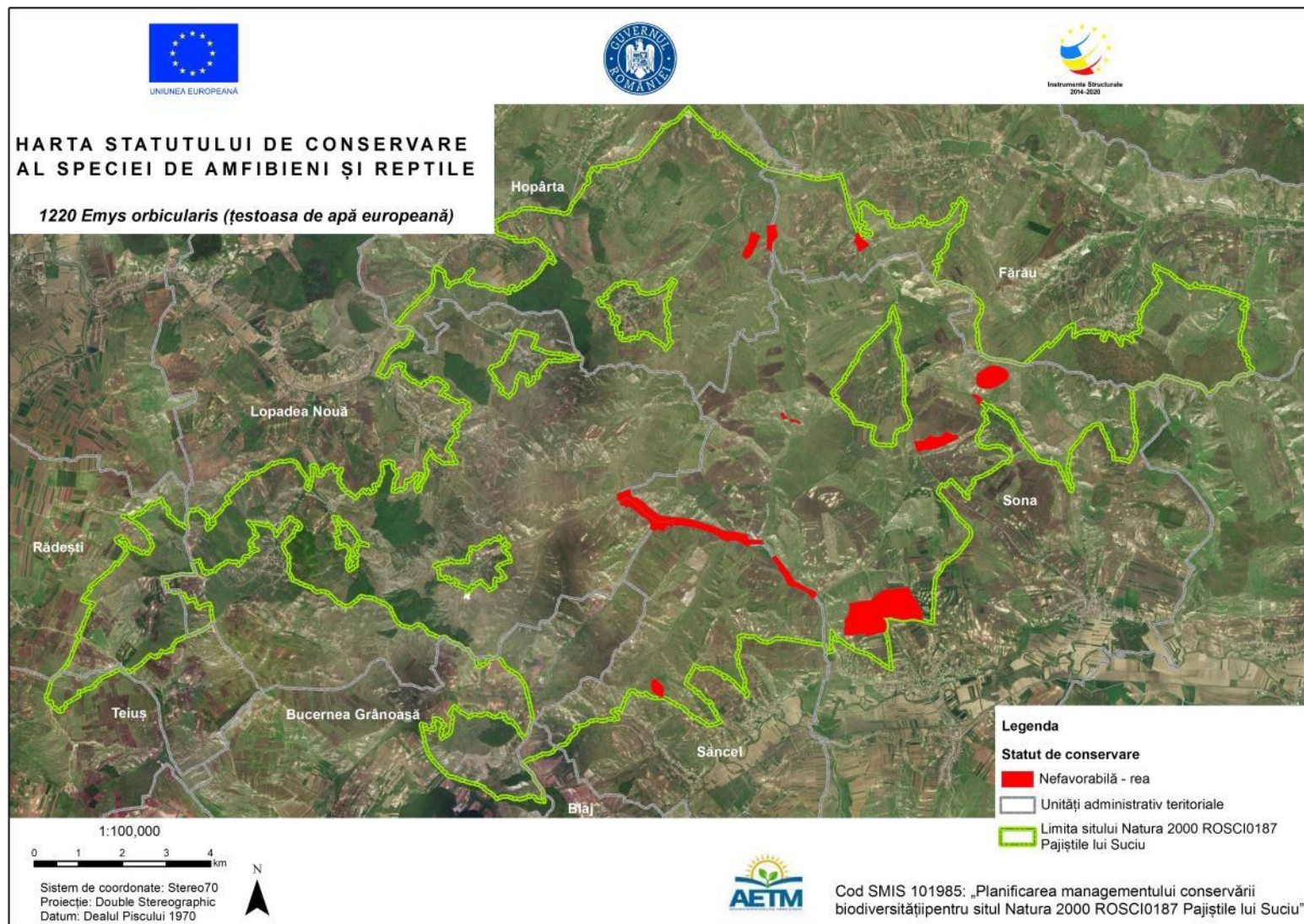
2.145 Harta statutului de conservare al speciei *Bombina bombina*



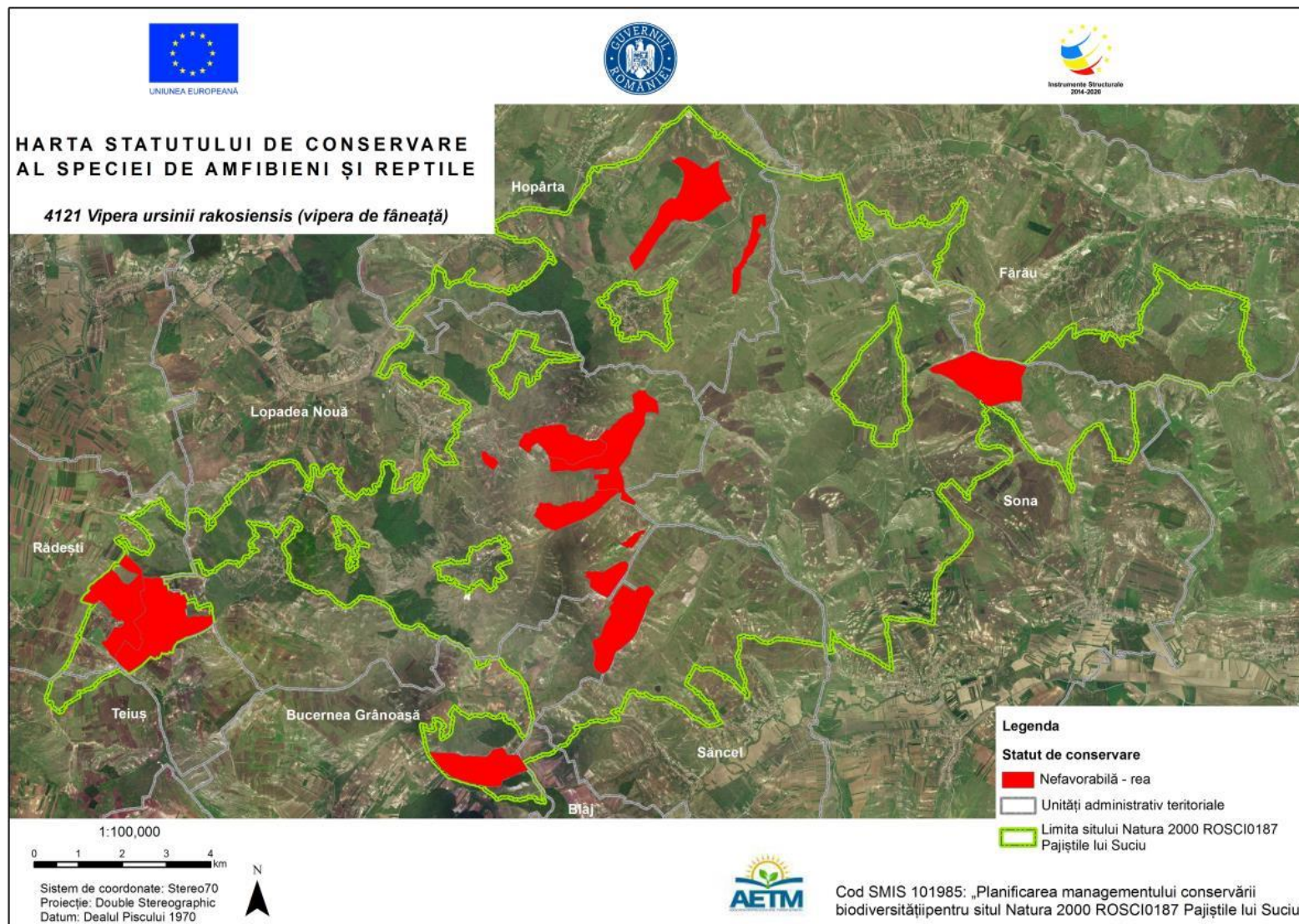
2.146 Harta statutului de conservare al speciei *Bombina variegata*



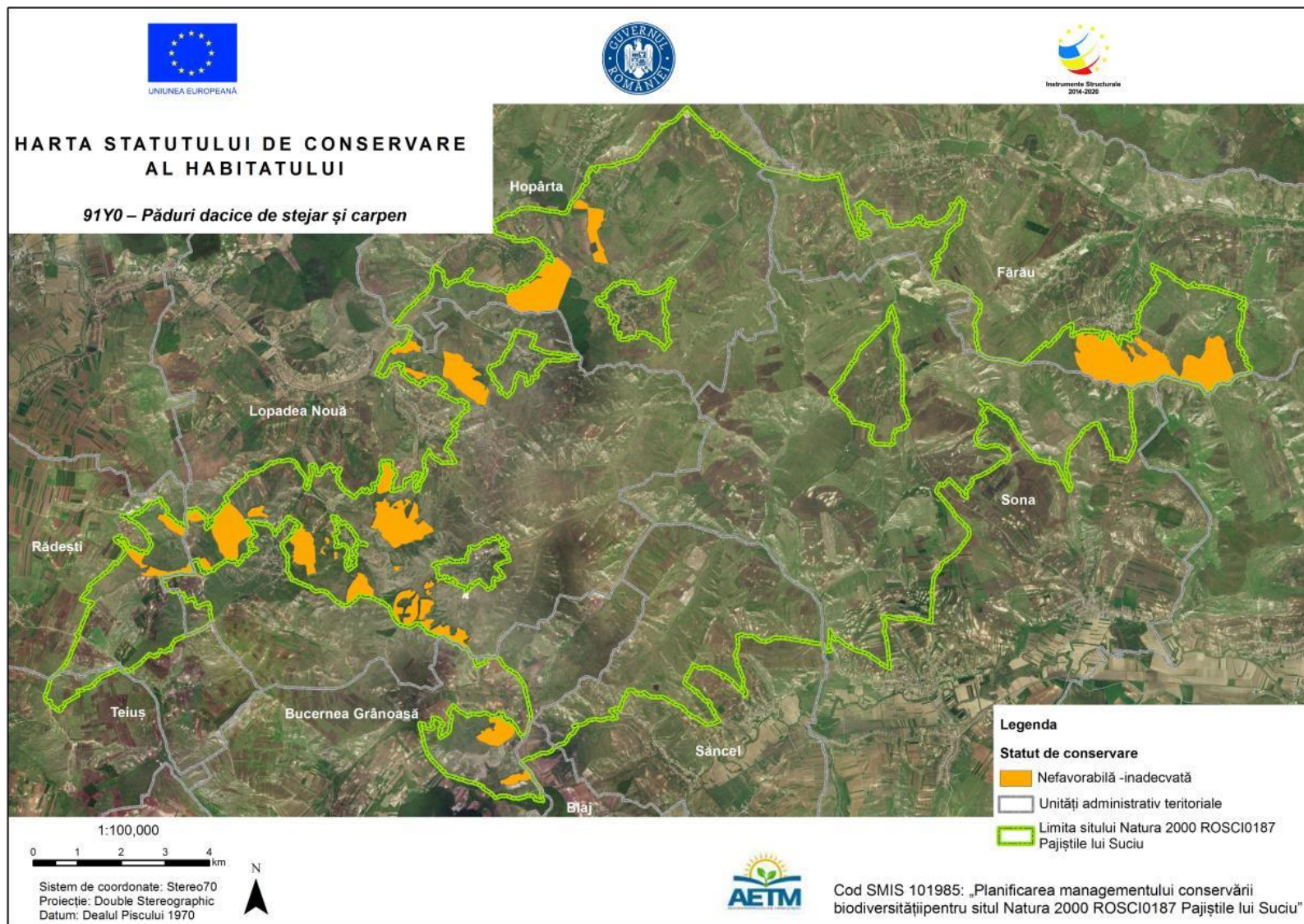
2.147 Harta statutului de conservare al specie *Emys orbicularis*



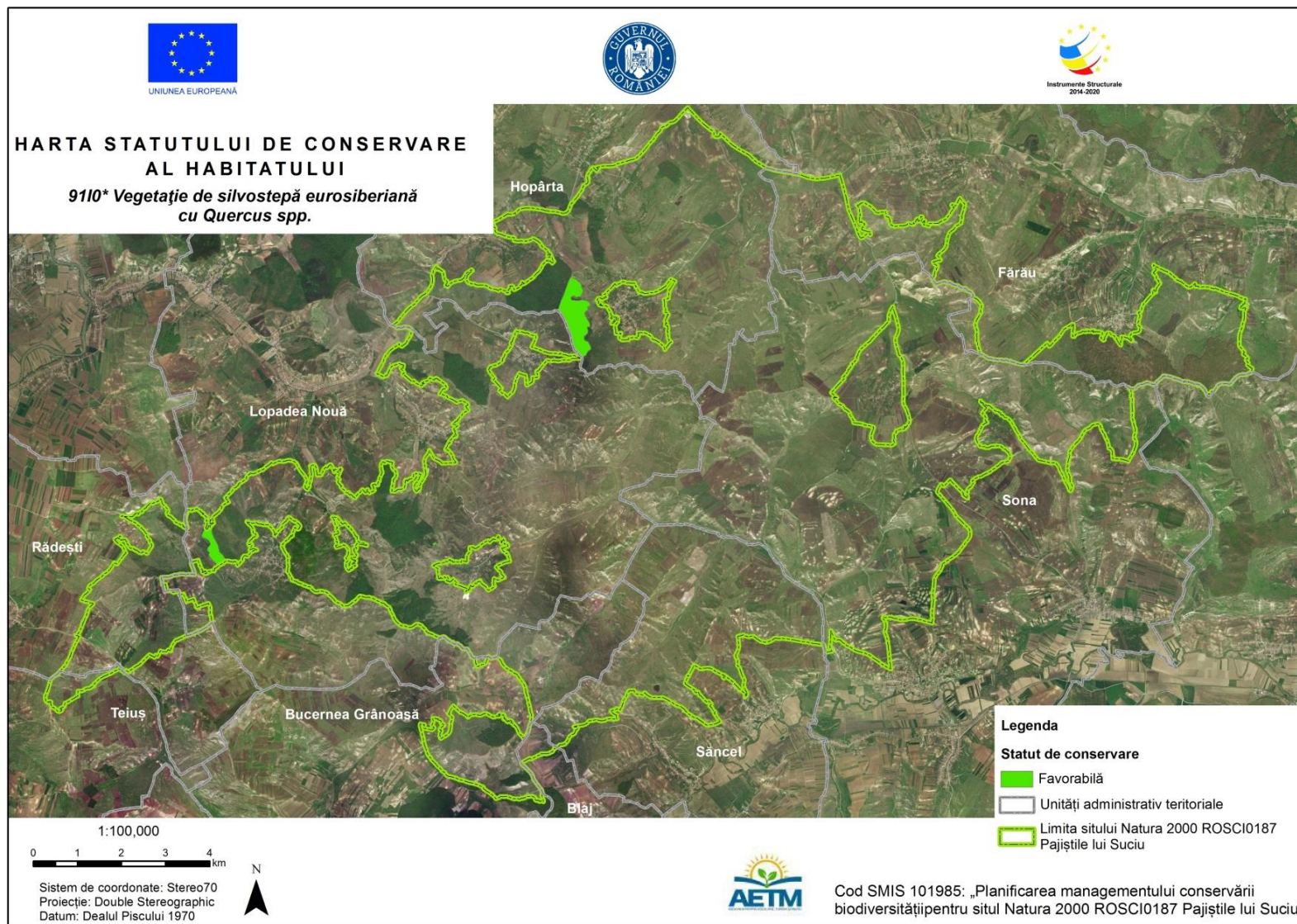
2.148 Harta statutului de conservare al speciei *Vipera ursinii rakosiensis*



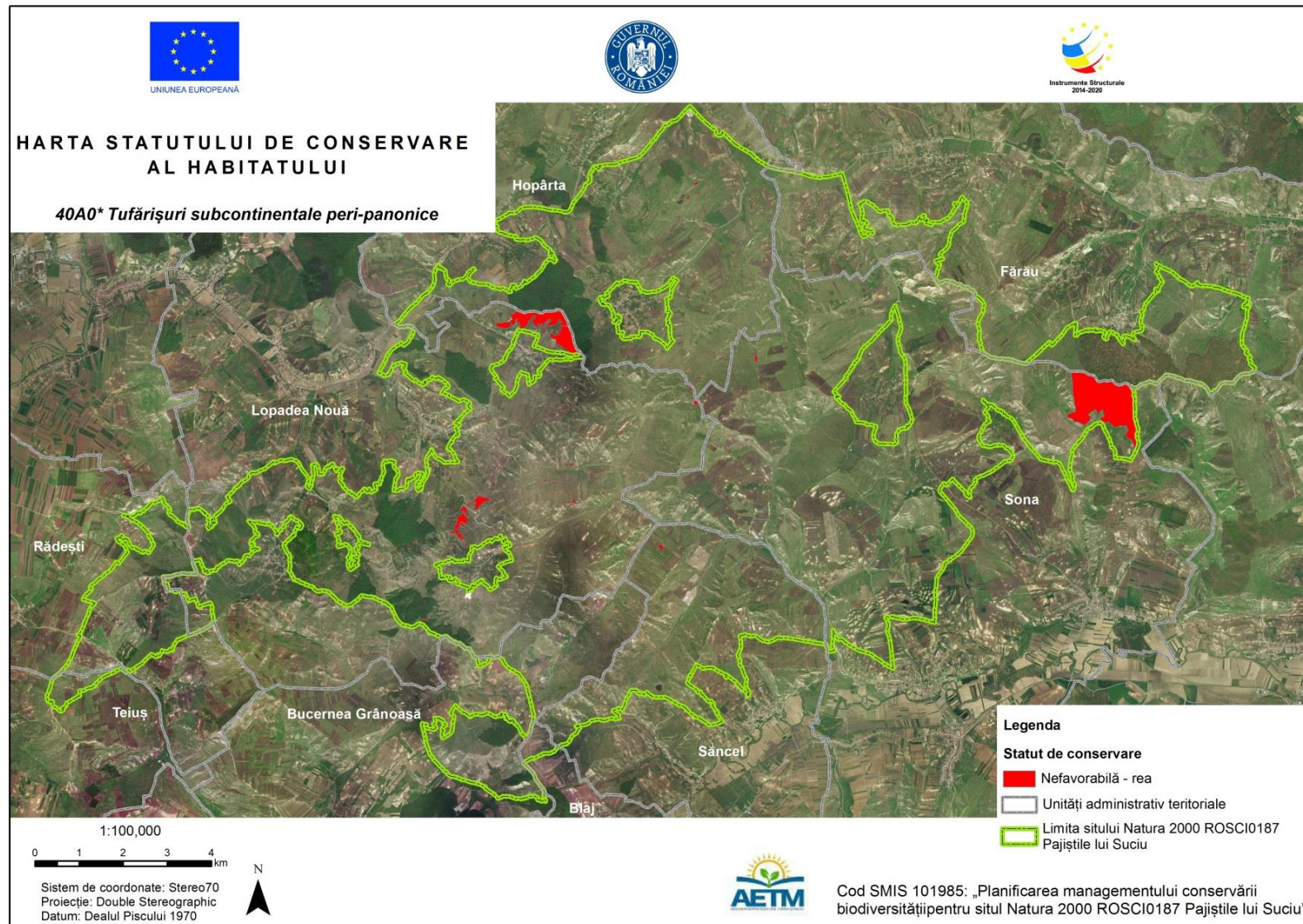
2.149 Harta statutului de conservare al habitatului 91Y0



2.150 Harta statutului de conservare al habitatului 9110*



2.151 Harta statutului de conservare al habitatului 40A0*



2.152 Harta statutului de conservare al habitatului 6240*

