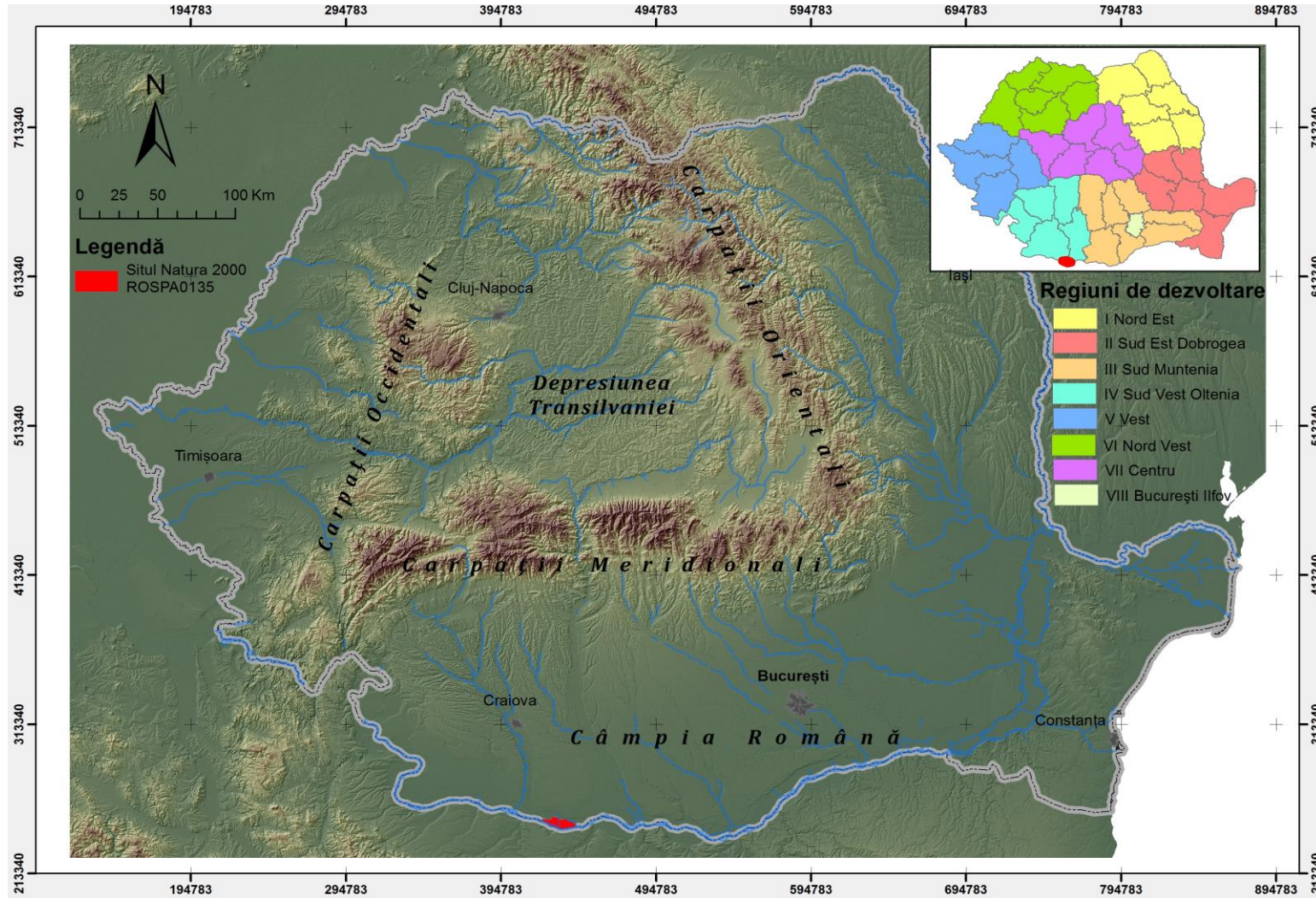
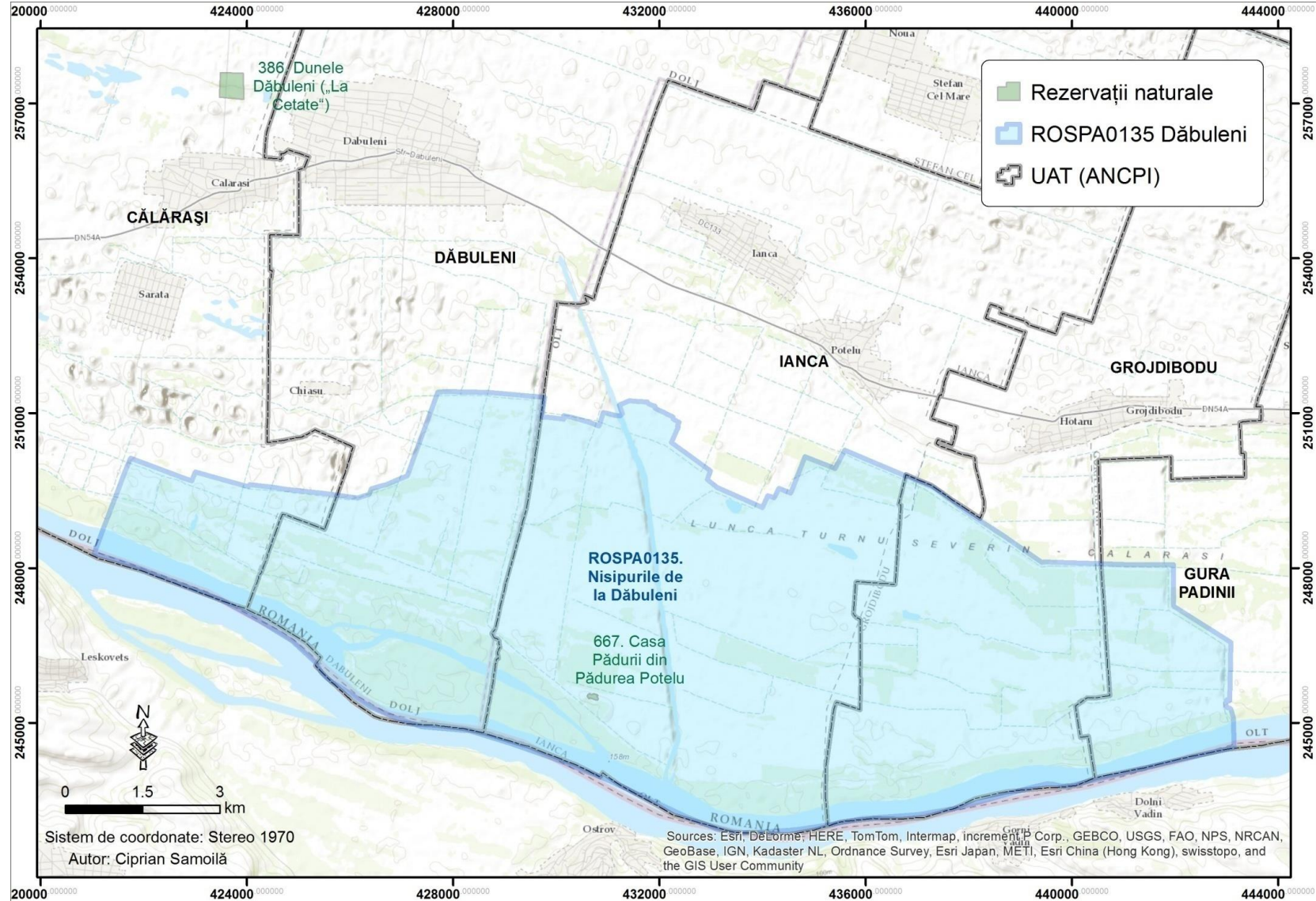


HĂRȚI

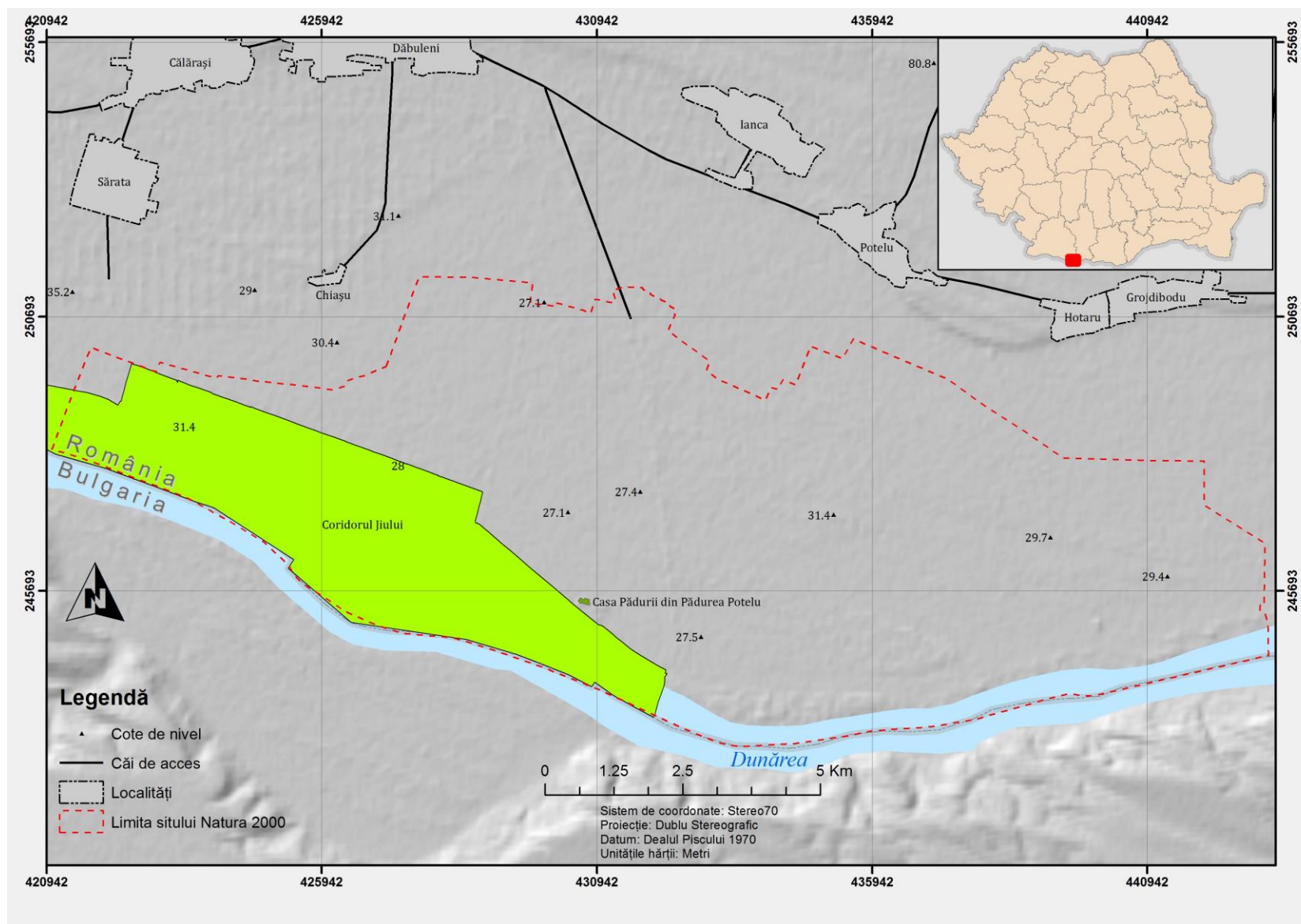
Harta localizării sitului ROSPA0135 Nisipurile de la Dăbuleni și a rezervației naturale Casa Pădurii din Pădurea Potelu



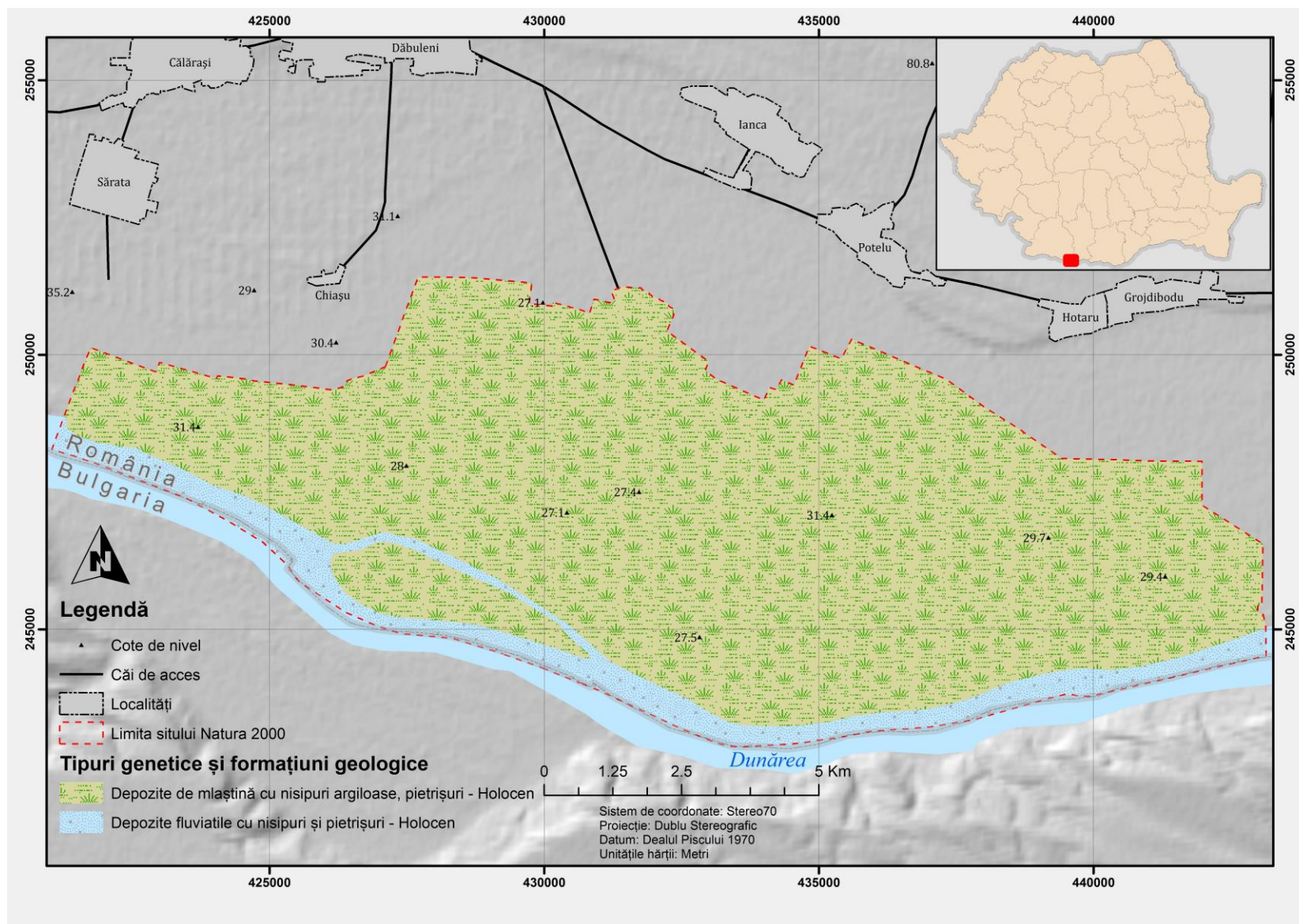
Harta limitelor ROSPA0135 și a Rezervației naturale Casa Pădurii din Pădurea Potelu



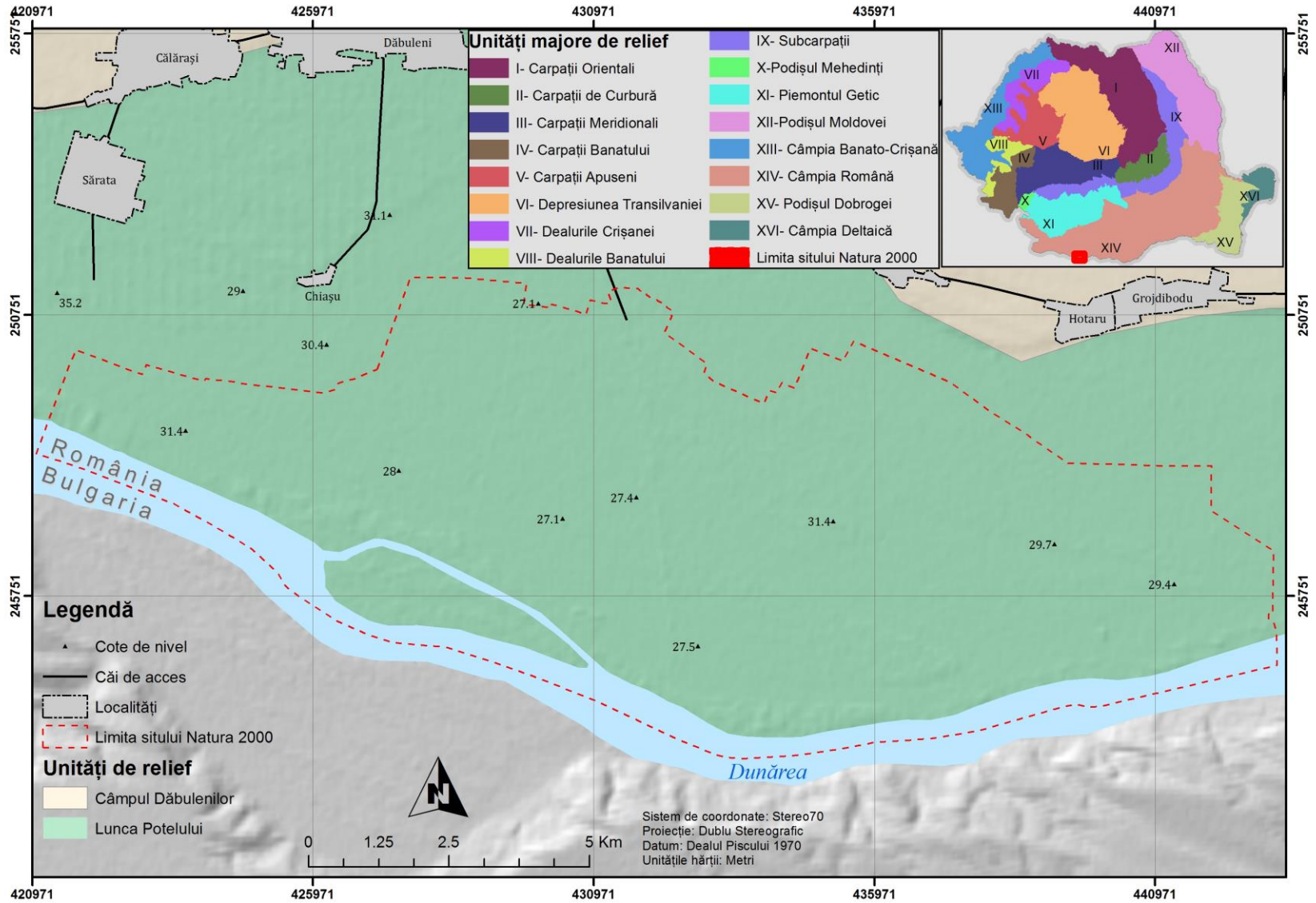
Harta suprapunerilor cu alte arii naturale protejate



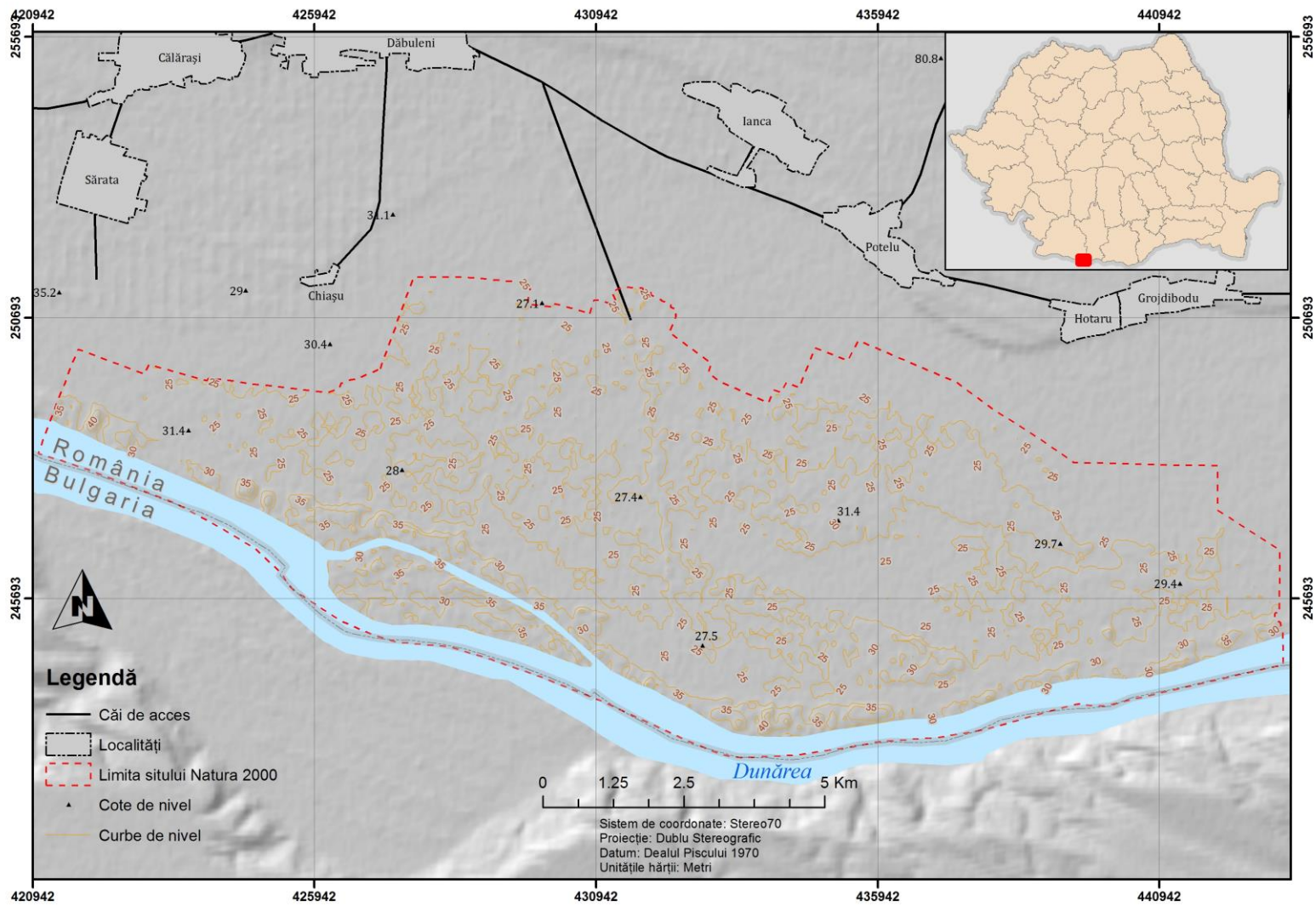
Harta geologică a ROSPa0135 Nisipurile de la Dăbuleni și Rezervației naturale Casa Pădurii din Pădurea Potelu



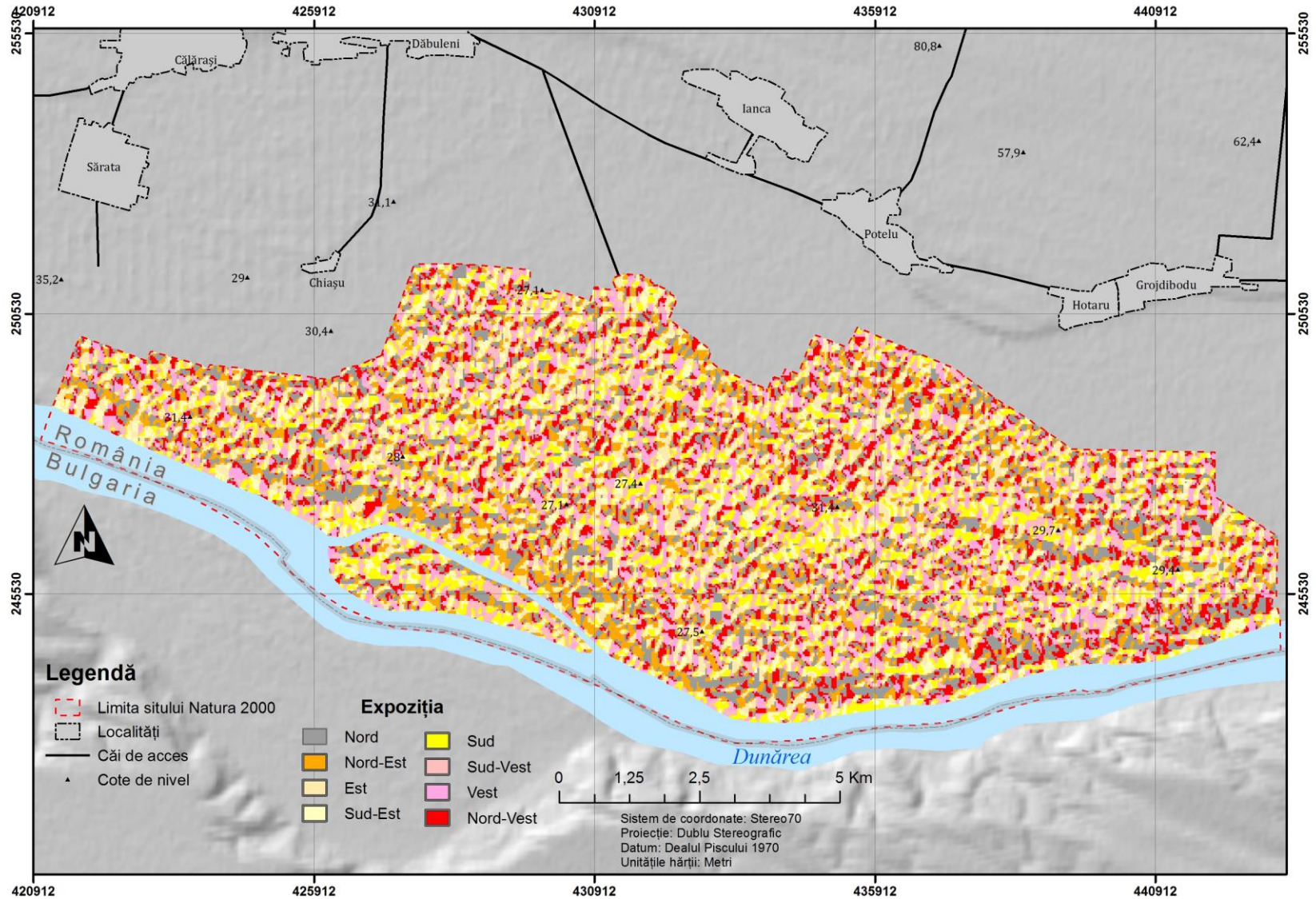
Harta unităților de relief



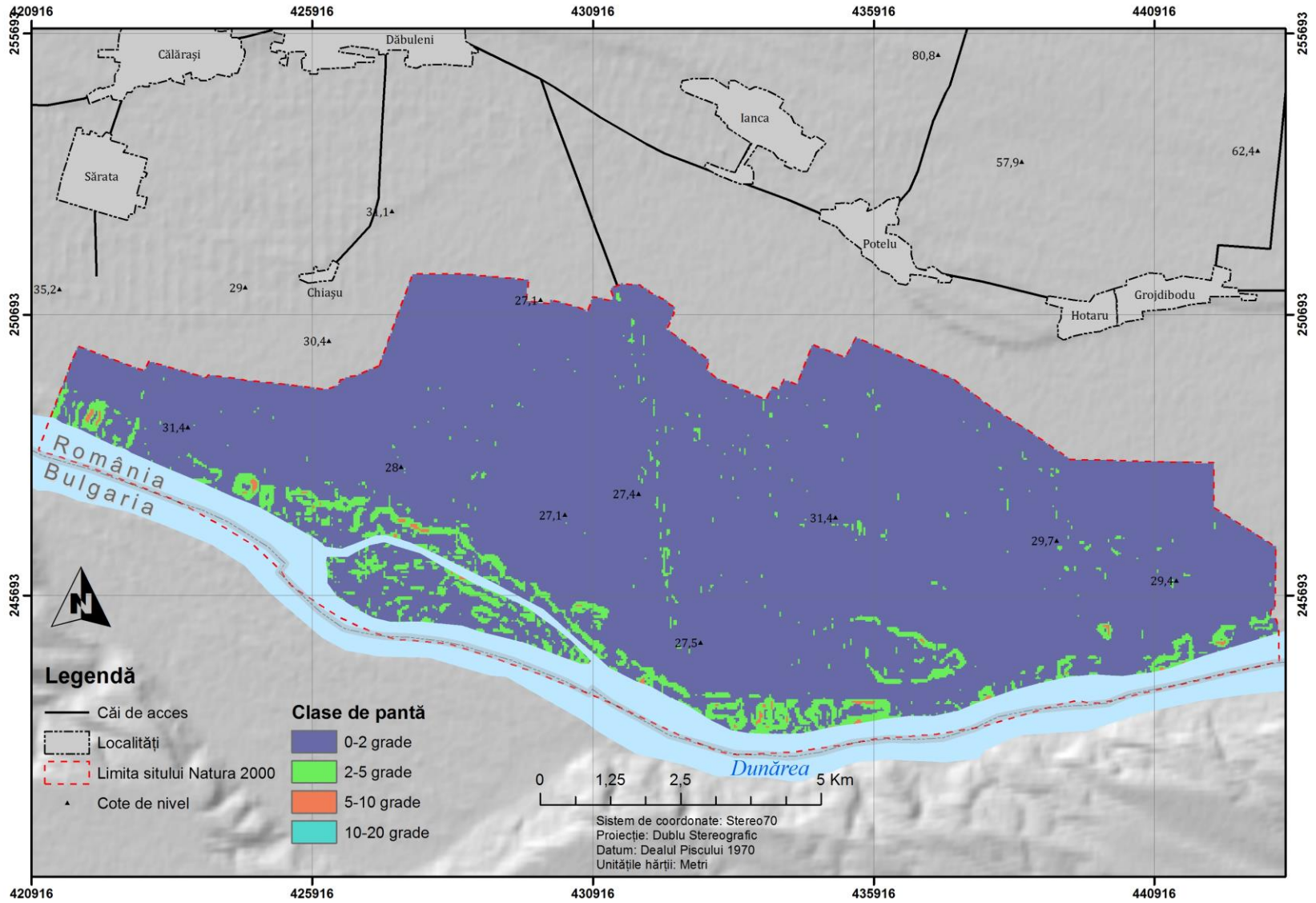
Harta punctelor de cota și curbe de nivel



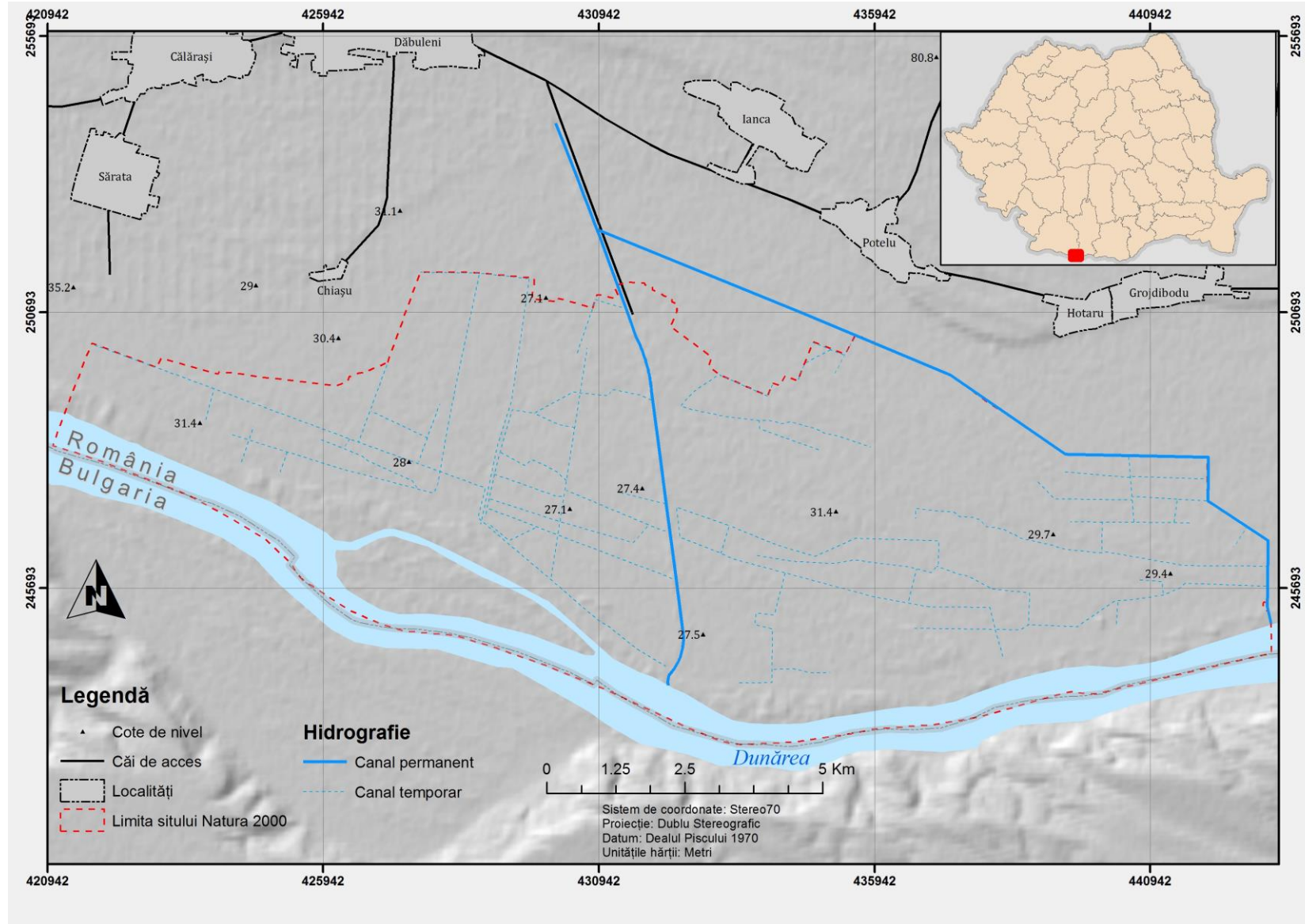
Harta expoziției versanților



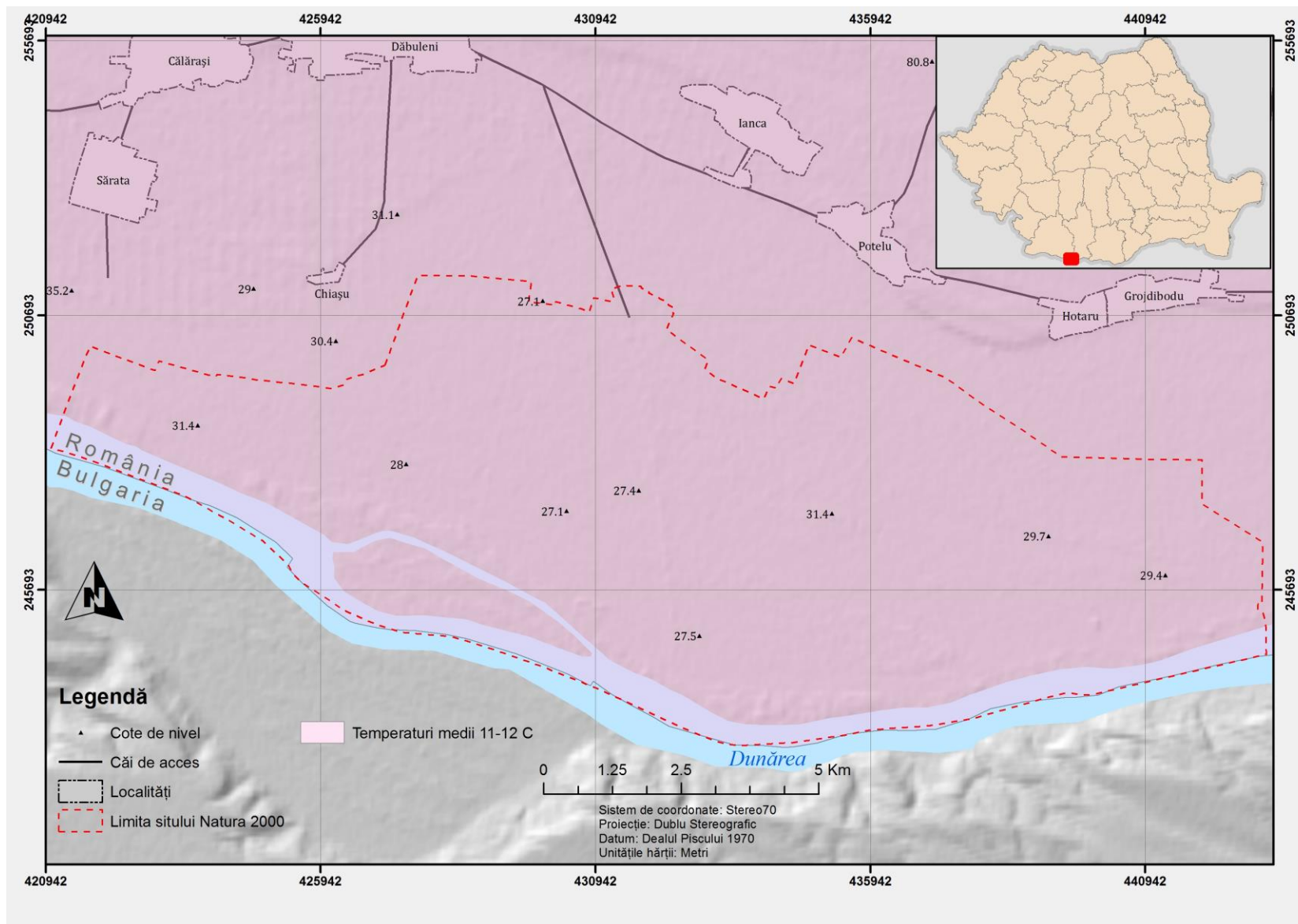
Harta Pantelor



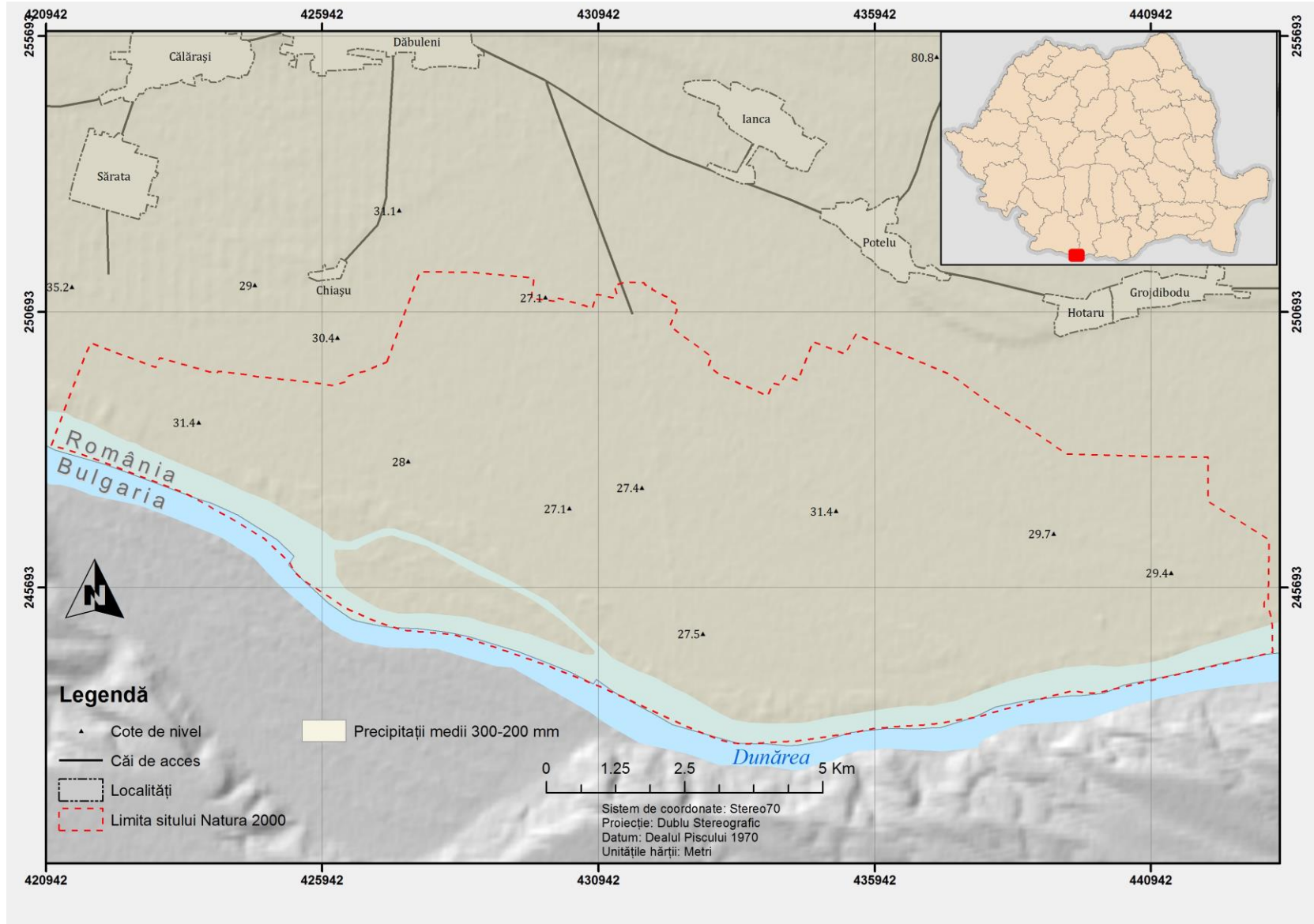
Harta hidrografică incluzând rețeaua hidrografică



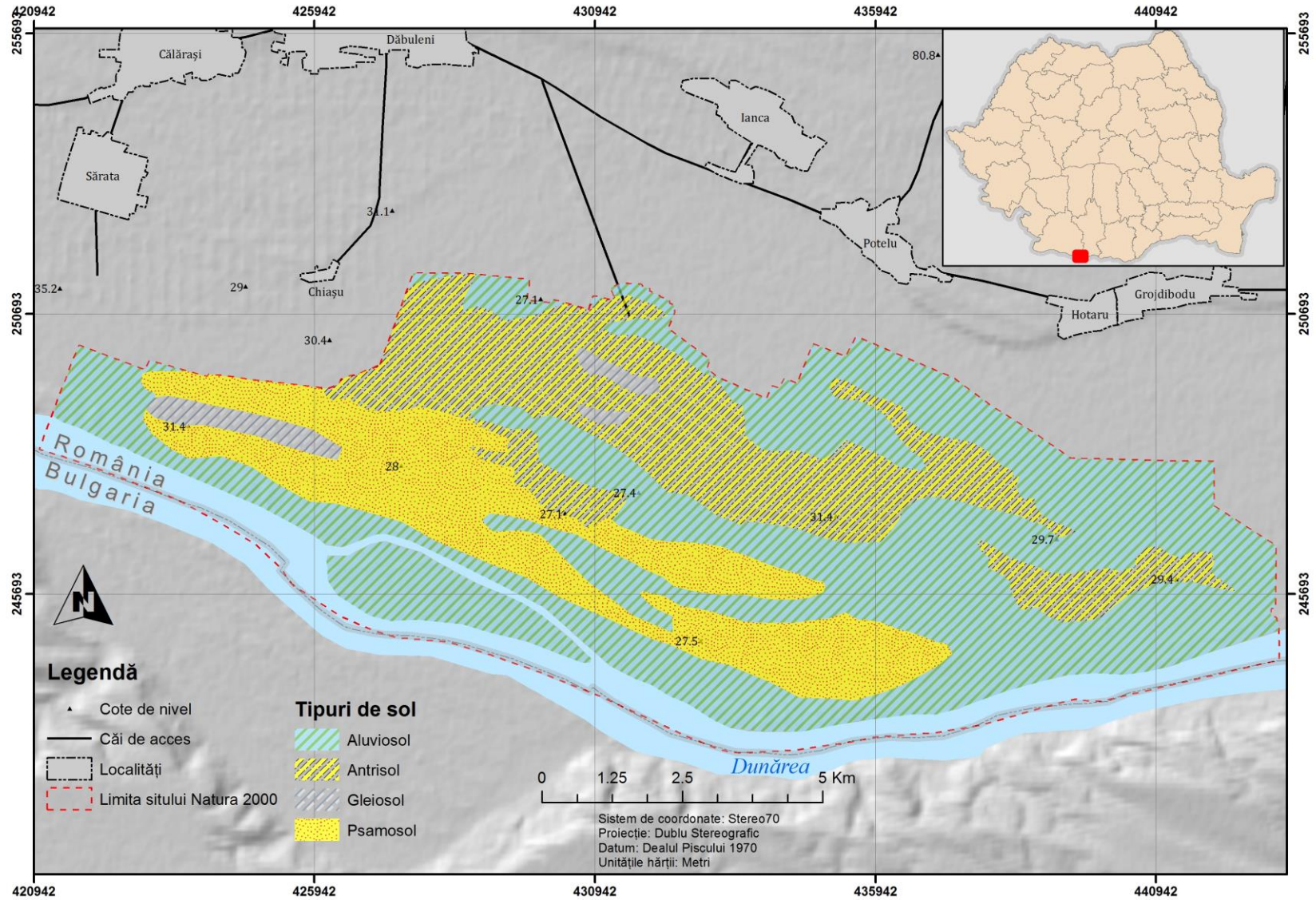
Harta temperaturilor - medii multianuale



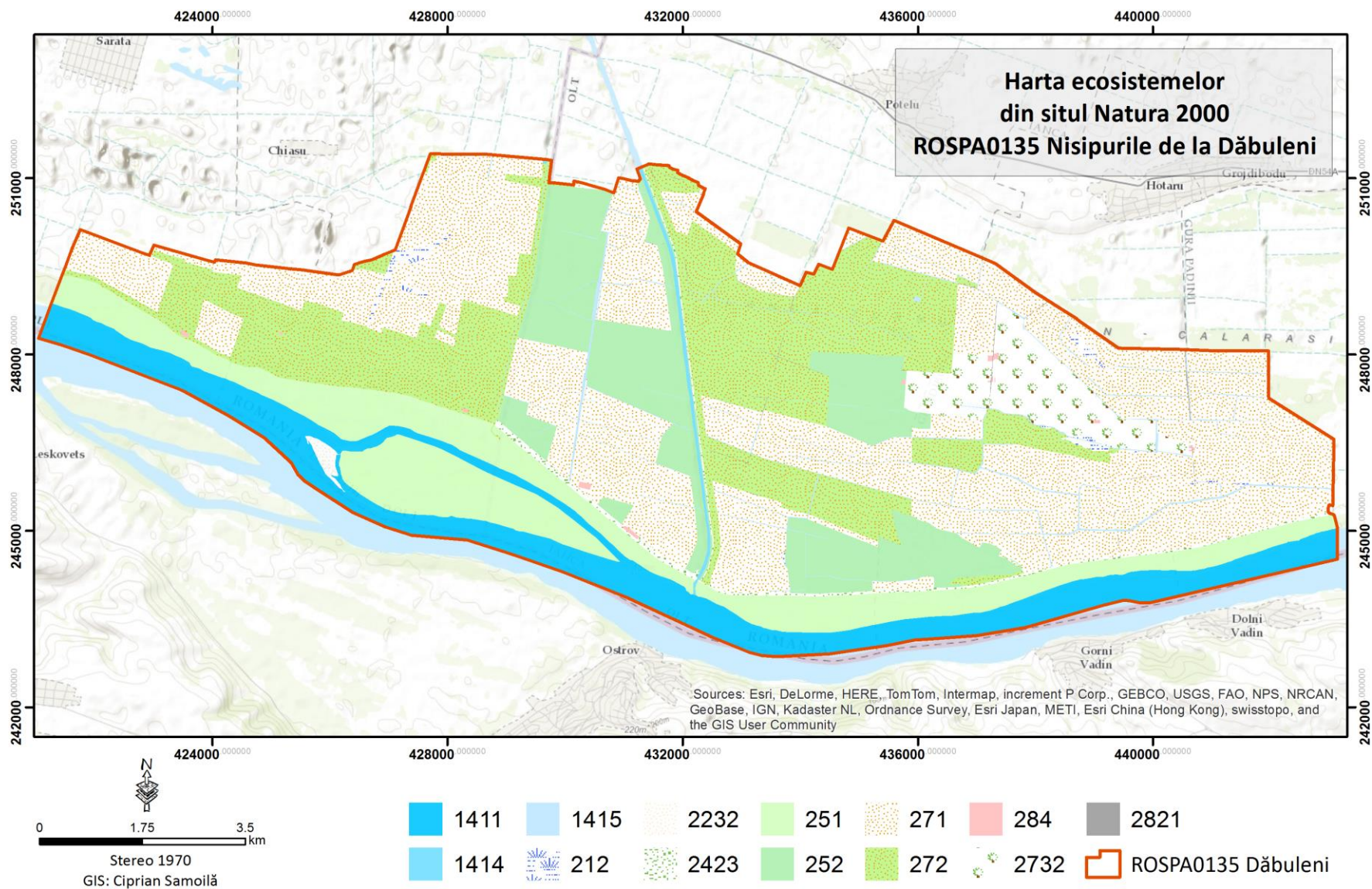
Harta precipitațiilor - medii multianuale



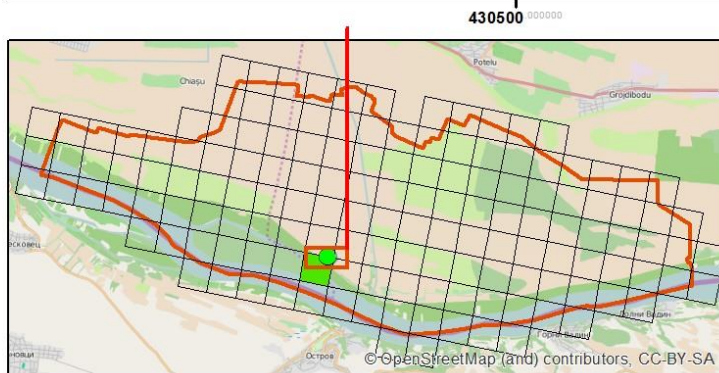
Harta solurilor



Harta ecosistemelor

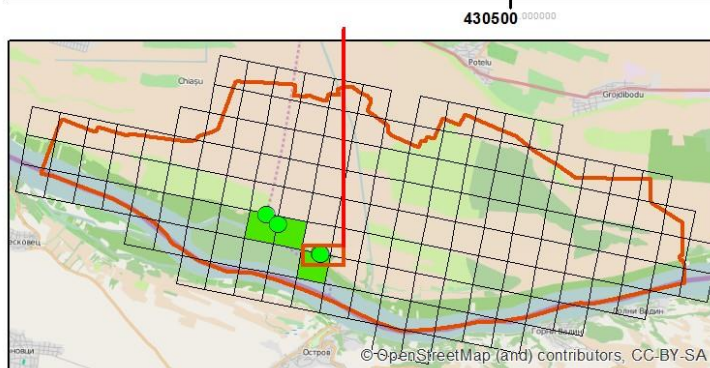
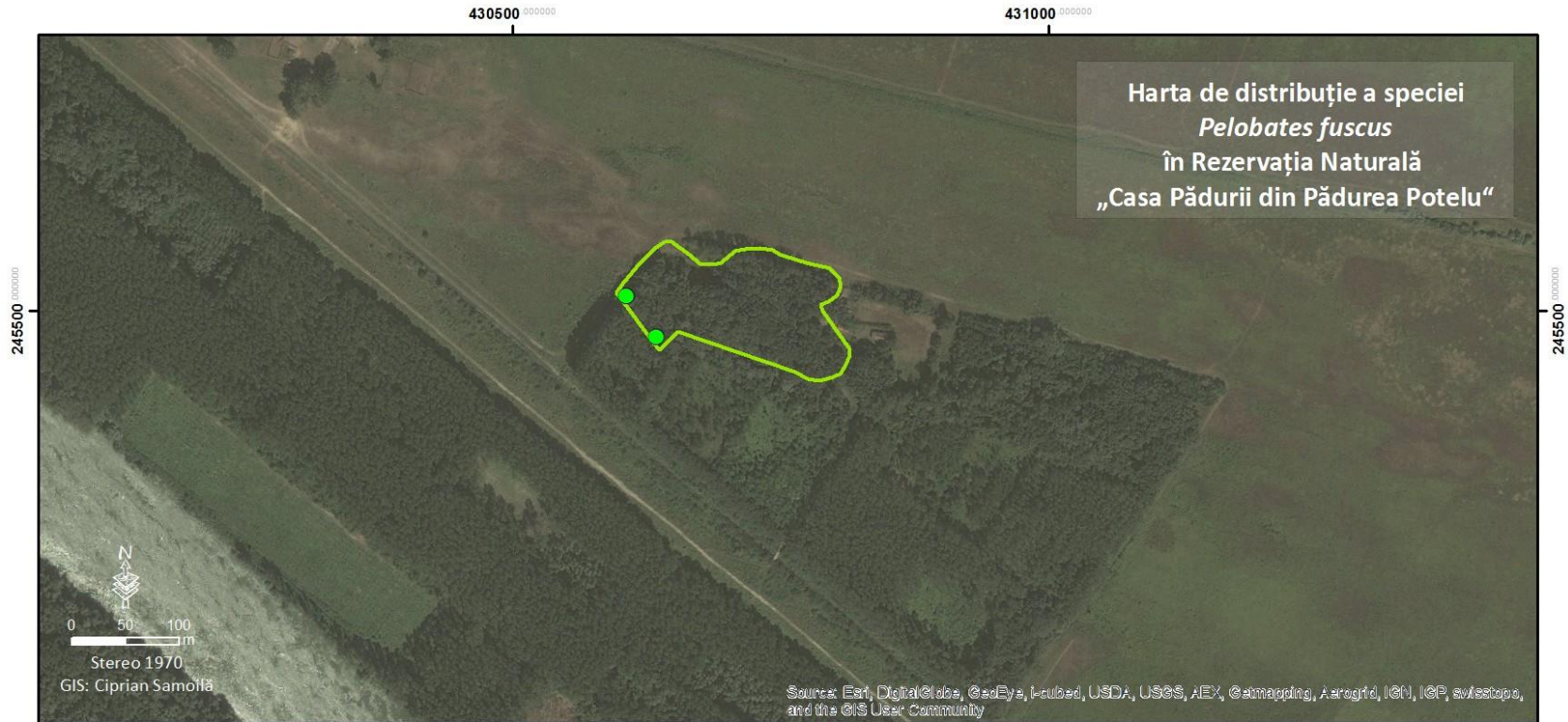


Distribuția speciei *Lucanus cervus*



- *Lucanus cervus* (puncte de observație)
- ▭ Rezervația naturală „Casa Pădurii din Pădurea Potelu“
- ▭ distribuția speciei agregată la caroiaj ETRS89 1x1 km
- prezentă
- absentă
- ▭ ROSPA0135 Nisipurile de la Dăbuleni

Distribuția speciei *Pelobates fuscus*



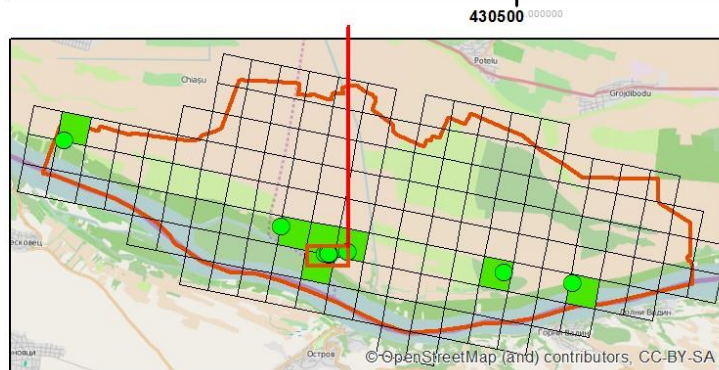
- *Pelobates fuscus* (puncte de observație)
- ▭ Rezervația naturală „Casa Pădurii din Pădurea Potelu“
- distribuția speciei agregată la caroiaj ETRS89 1x1 km
- prezentă
- absentă
- ▭ ROSPA0135 Nisipurile de la Dăbuleni

Distribuția speciei *Hyla arborea*



- *Hyla arborea* (puncte de observație)
 - ▭ Rezervația naturală „Casa Pădurii din Pădurea Potelu”
- distribuția speciei agregată la caroiaj ETRS89 1x1 km**
- prezentă
 - absentă
 - ▭ ROSPA0135 Nisipurile de la Dăbuleni

Distribuția speciei *Rana dalmatina*



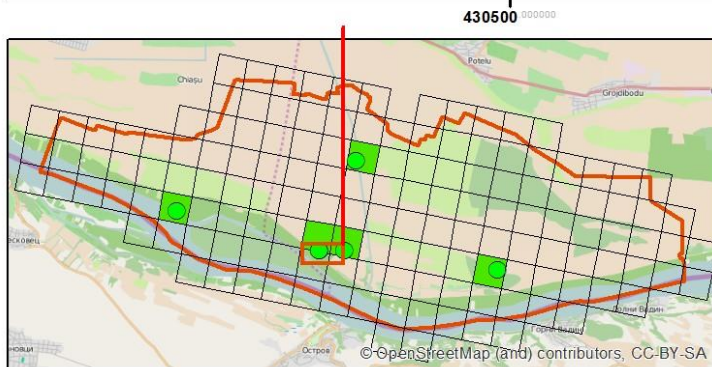
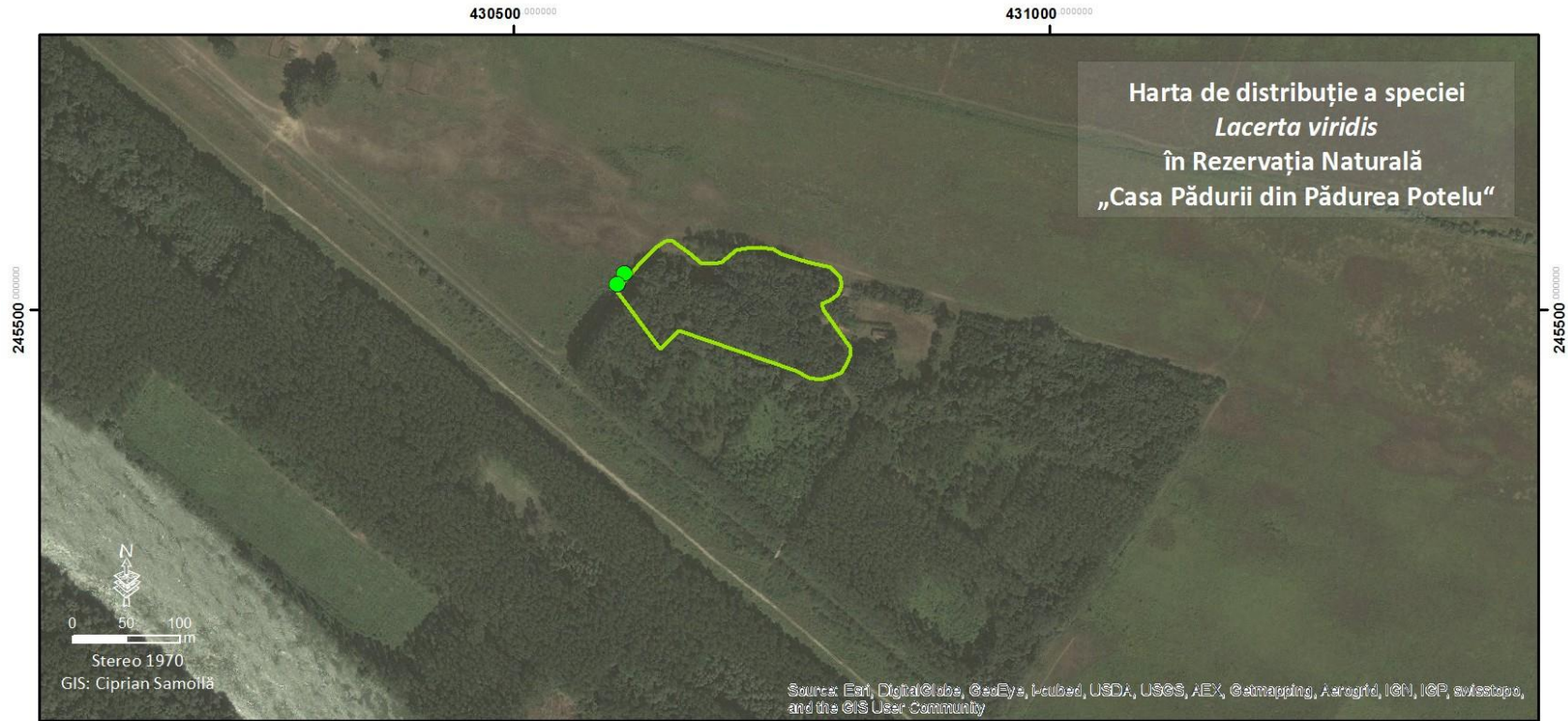
- *Rana dalmatina* (puncte de observație)
- Rezervația naturală „Casa Pădurii din Pădurea Potelu”
- distribuția speciei agregată la caroiaj ETRS89 1x1 km
- prezentă
- absentă
- ROSPA0135 Nisipurile de la Dăbuleni

Distribuția speciei *Lacerta agilis*



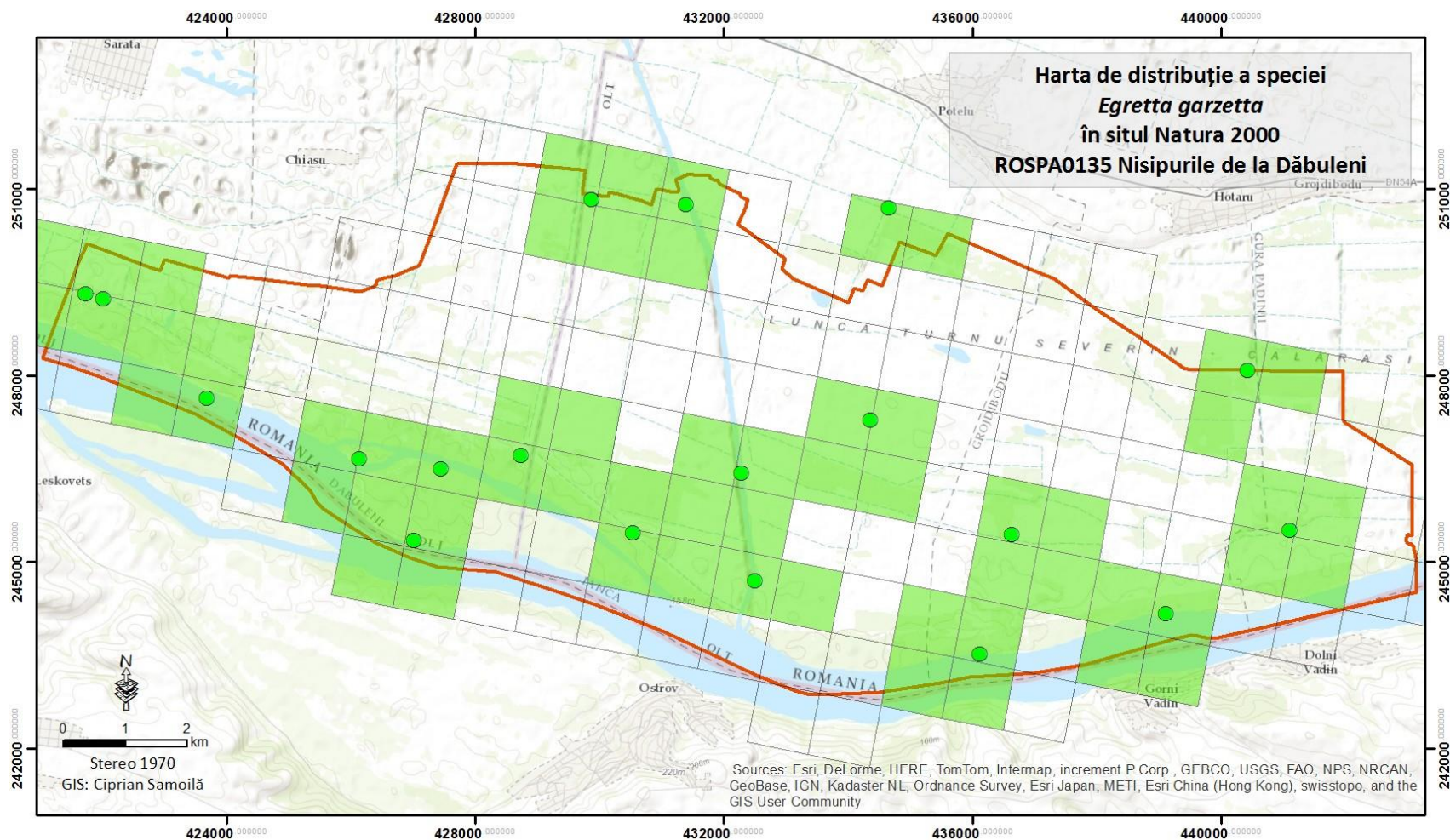
- *Lacerta agilis* (puncte de observație)
 - Rezervația naturală „Casa Pădurii din Pădurea Potelu”
- distribuția speciei agregată la caroiaj ETRS89 1x1 km**
- prezentă
 - absentă
 - ROSPA0135 Nisipurile de la Dăbuleni

Distribuția speciei *Lacerta viridis*



- *Lacerta viridis* (puncte de observație)
 - ▭ Rezervația naturală „Casa Pădurii din Pădurea Potelu“
- distribuția speciei agregată la caroiaj ETRS89 1x1 km**
- prezentă
 - absentă
 - ▭ ROSPA0135 Nisipurile de la Dăbuleni

Distribuția speciei *Egretta garzetta*



distribuția speciei agregată la caroiaj ETRS89 1x1 km

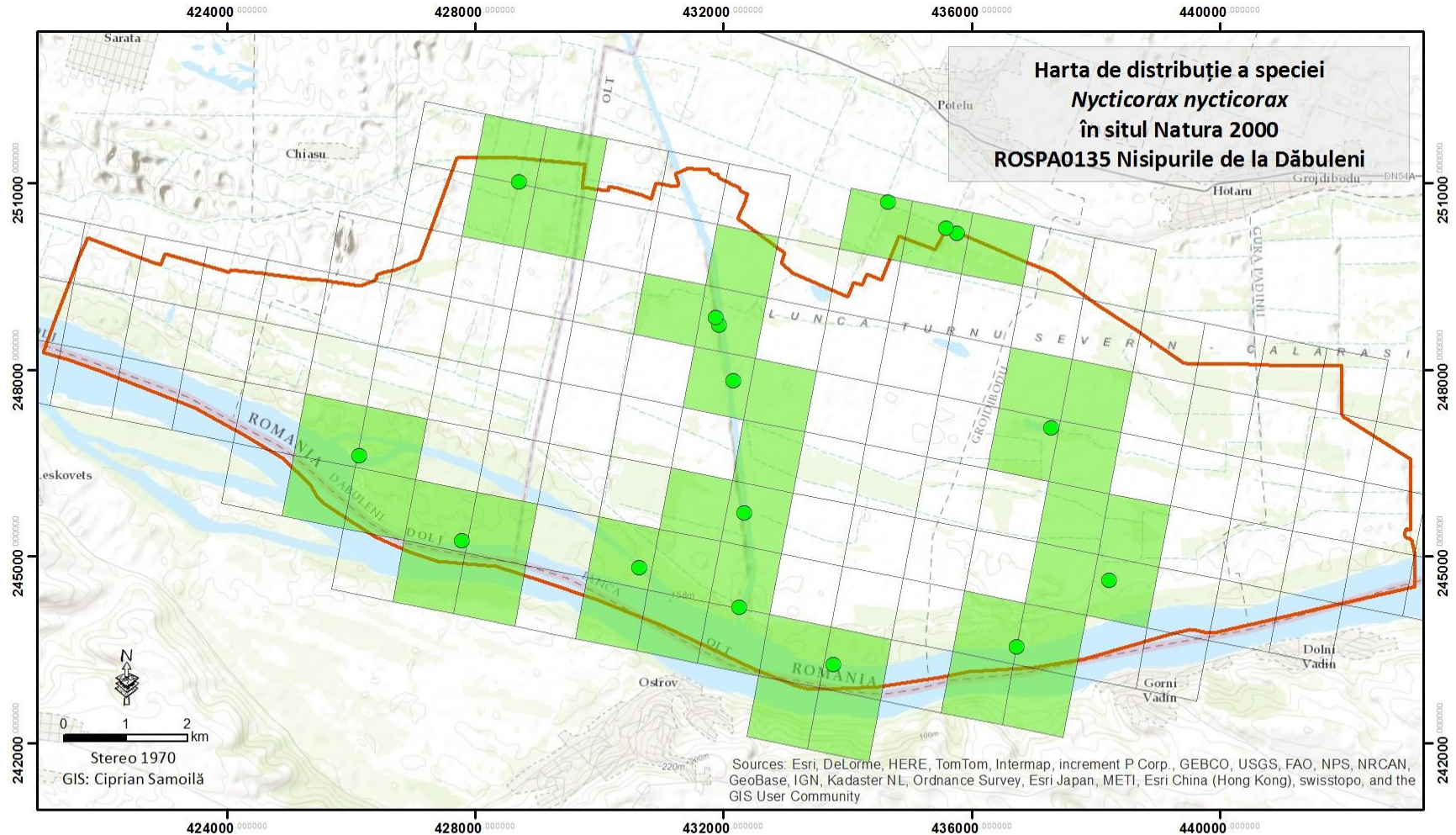
■ prezentă

□ absentă

● *Egretta garzetta* (puncte de observație)

▭ ROSPA0135 Nisipurile de la Dăbuleni

Distribuția speciei *Nycticorax nycticorax*



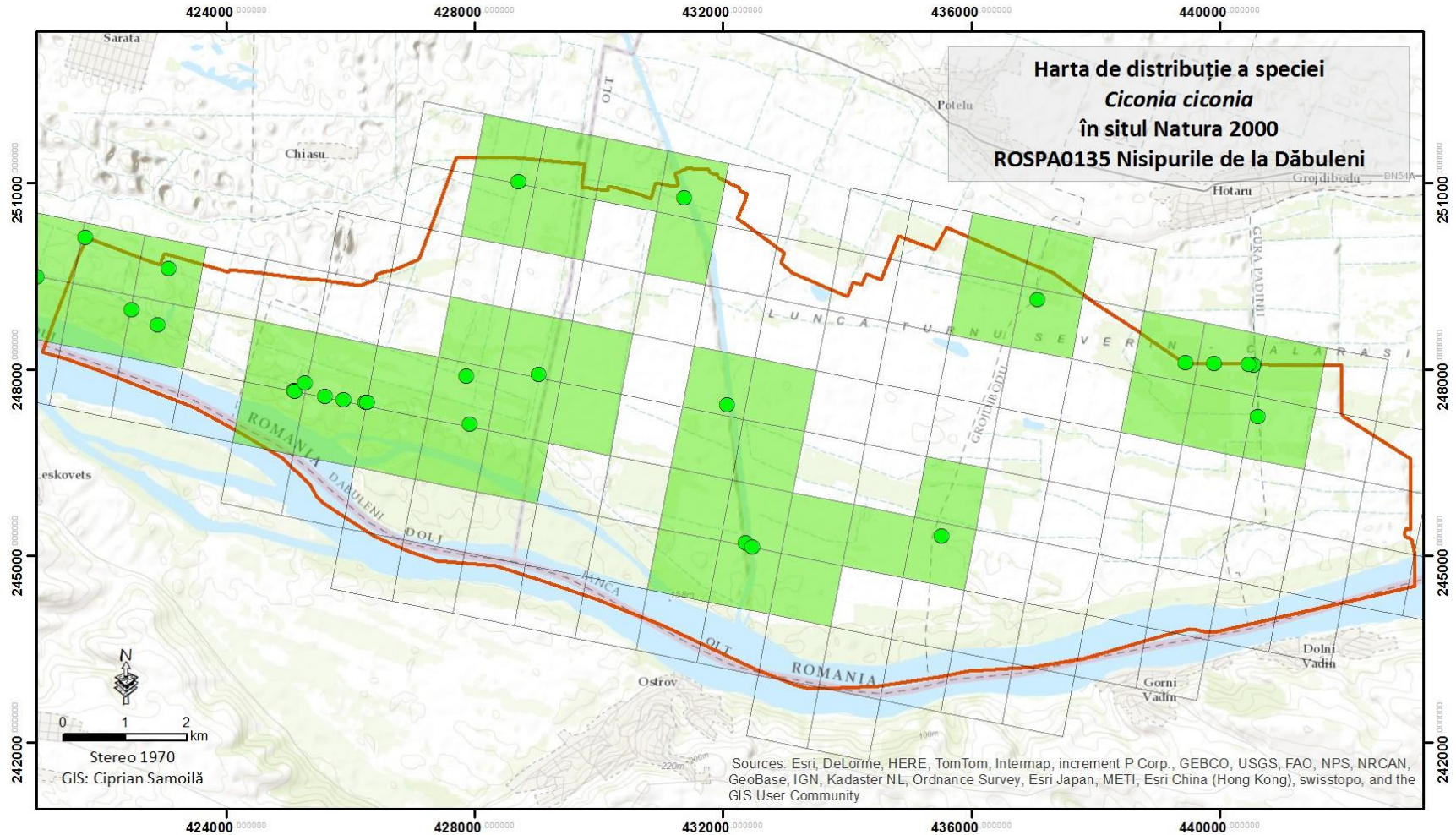
distribuția speciei agregată la caroiaj ETRS89 1x1 km ● *Nycticorax nycticorax* (puncte de observație)

■ prezentă

■ ROSPA0135 Nisipurile de la Dăbuleni

□ absentă

Distribuția speciei *Ciconia ciconia*



distribuția speciei agregată la caroiaj ETRS89 1x1 km

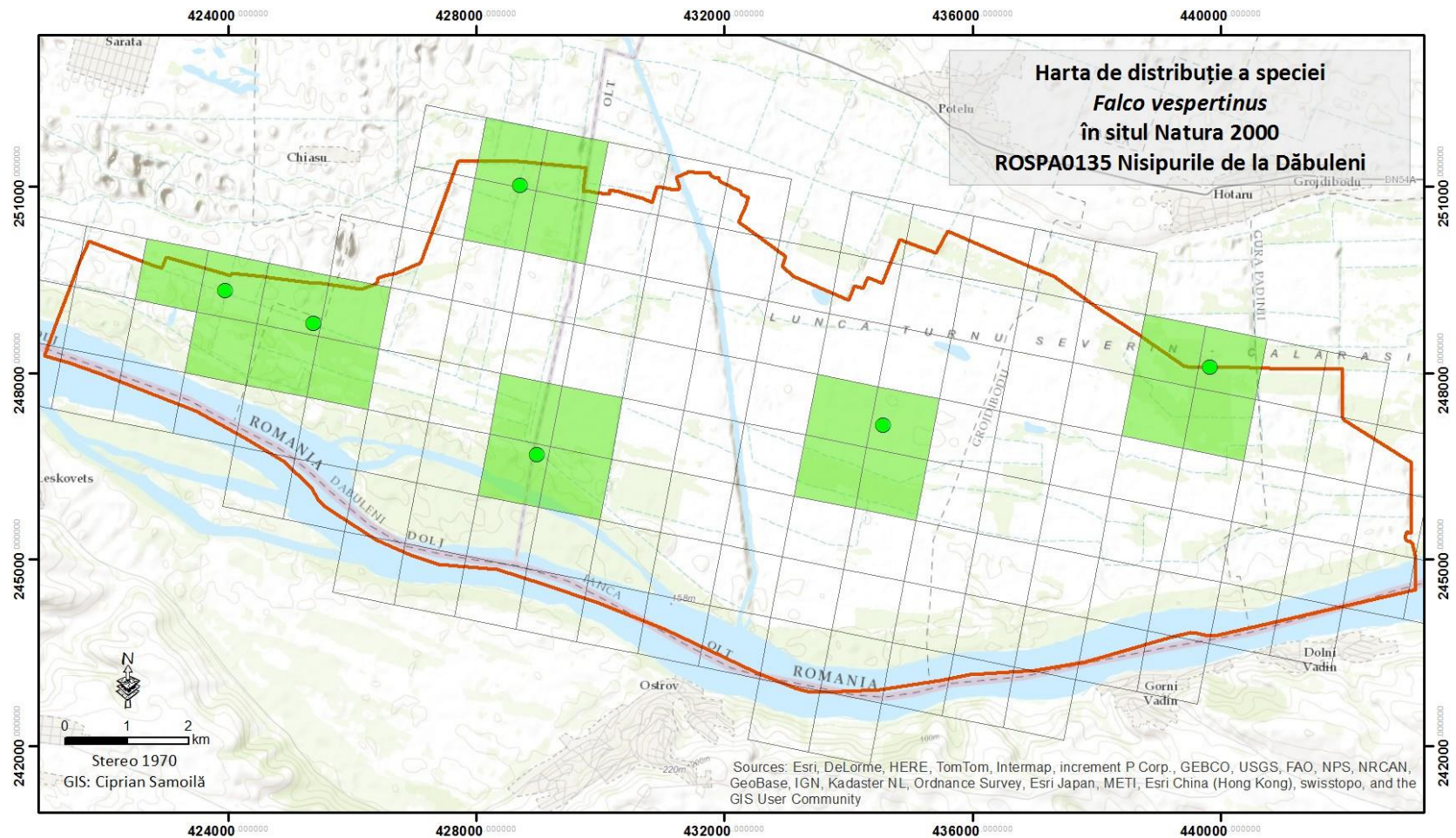
■ prezentă

□ absentă

● *Ciconia ciconia* (puncte de observație)

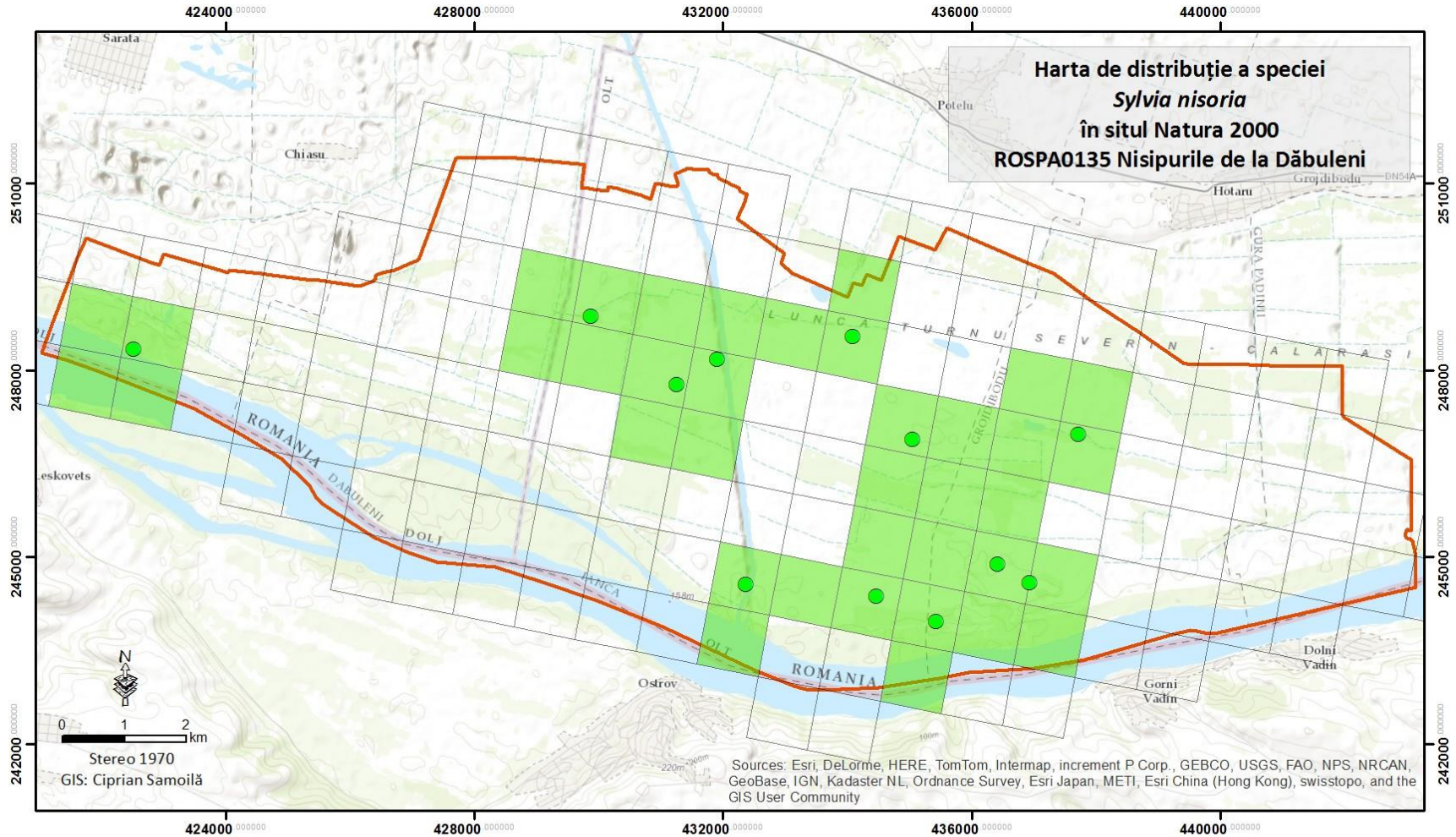
▭ ROSPA0135 Nisipurile de la Dăbuleni

Distribuția speciei *Falco vespertinus*



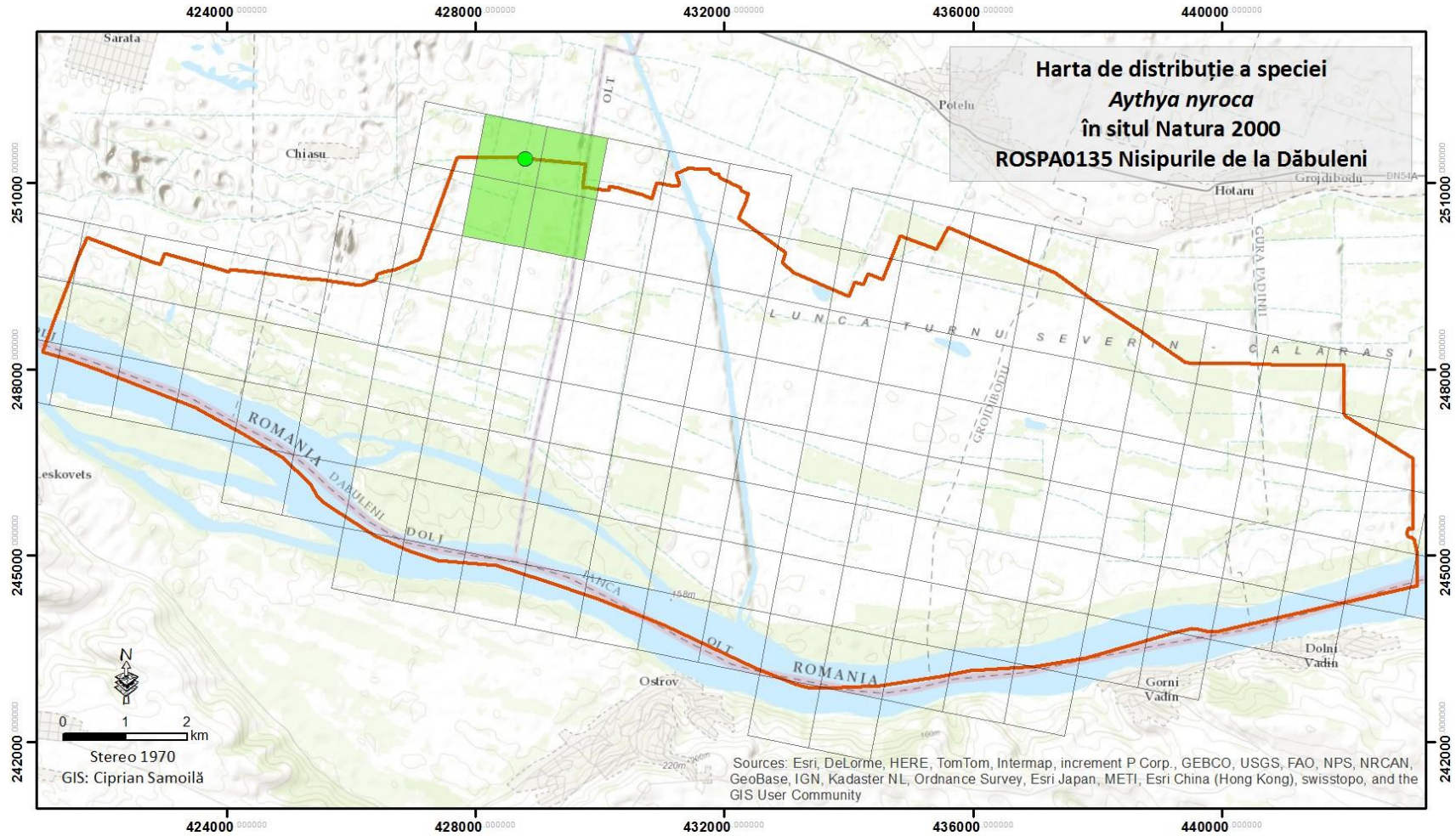
- distribuția speciei agregată la caroiaj ETRS89 1x1 km
- *Falco vespertinus* (puncte de observație)
 - prezentă
 - absentă
 - ▭ ROSPA0135 Nisipurile de la Dăbuleni

Distribuția speciei *Sylvia nisoria*



- distribuția speciei agregată la caroiaj ETRS89 1x1 km
- prezentă
 - absentă
 - Sylvia nisoria* (puncte de observație)
 - ROSPA0135 Nisipurile de la Dăbuleni

Distribuția speciei *Aythya nyroca*



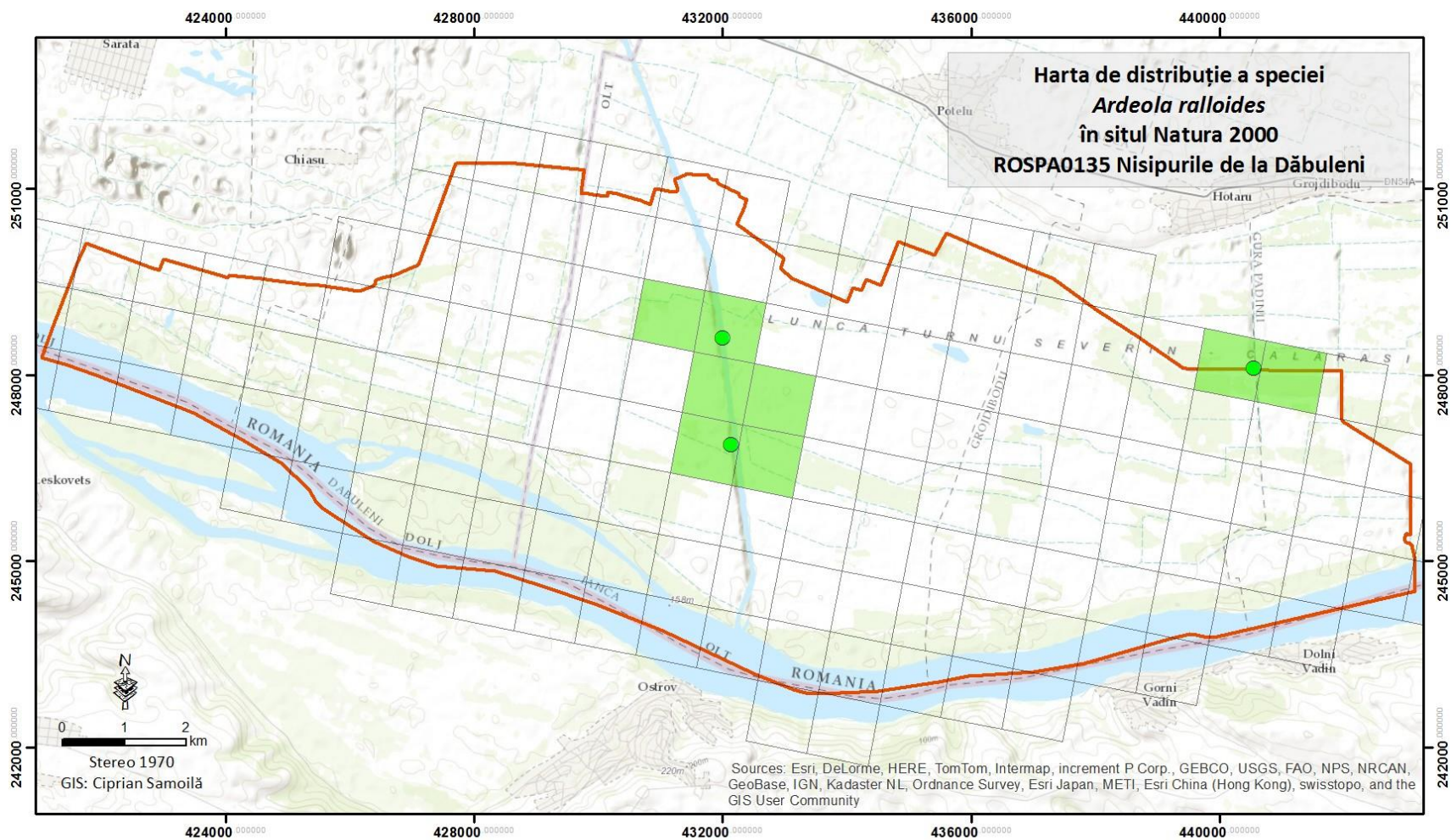
distribuția speciei agregată la caroiaj ETRS89 1x1 km

- prezentă
- absentă

Aythya nyroca (puncte de observație)

ROSPA0135 Nisipurile de la Dăbuleni

Distribuția speciei *Ardeola ralloides*



distribuția speciei agregată la caroiaj ETRS89 1x1 km

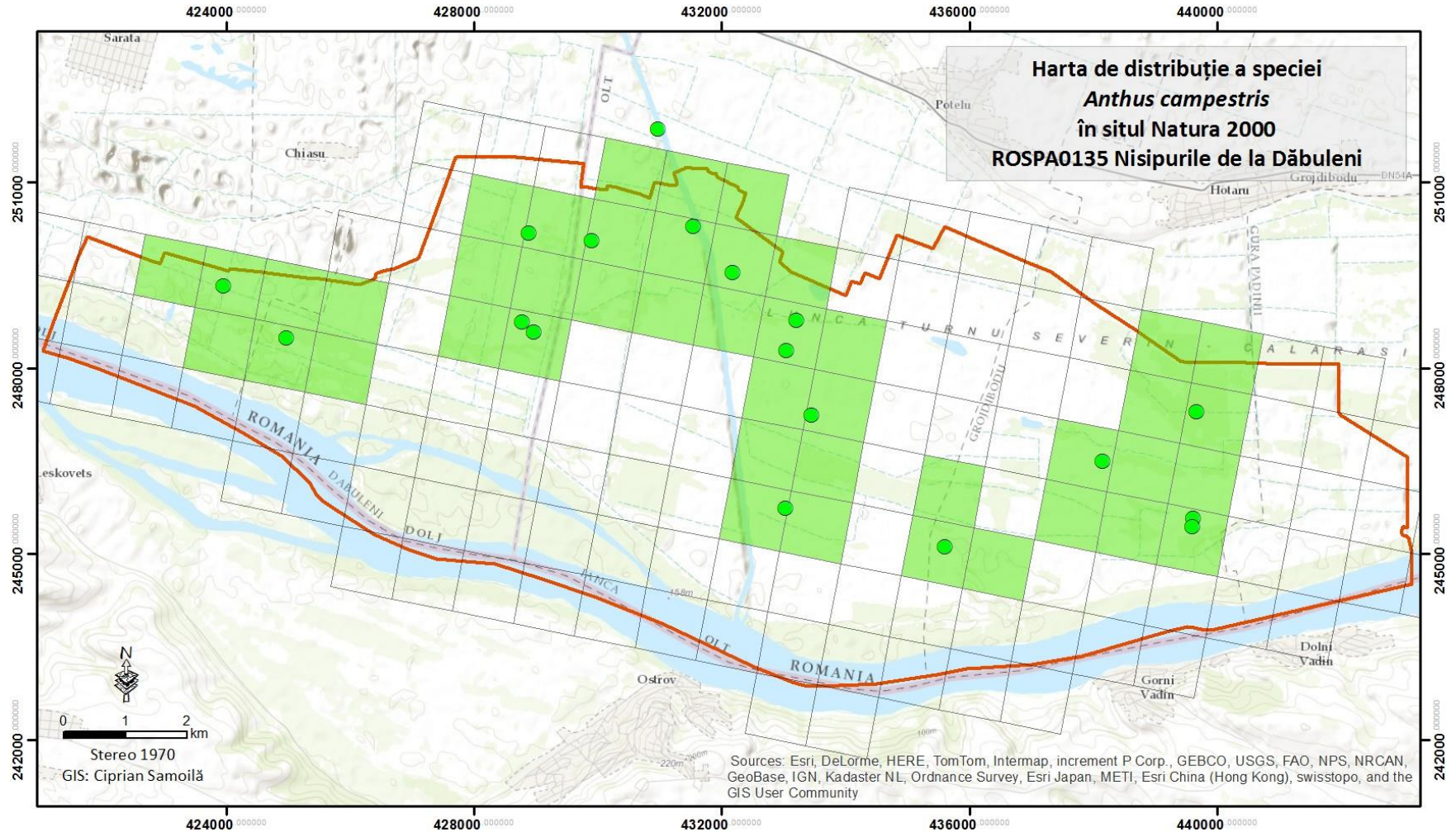
■ prezentă

□ absentă

● *Ardeola ralloides* (puncte de observație)

▭ ROSPA0135 Nisipurile de la Dăbuleni

Distribuția speciei *Anthus campestris*



distribuția speciei agregată la caroiaj ETRS89 1x1 km

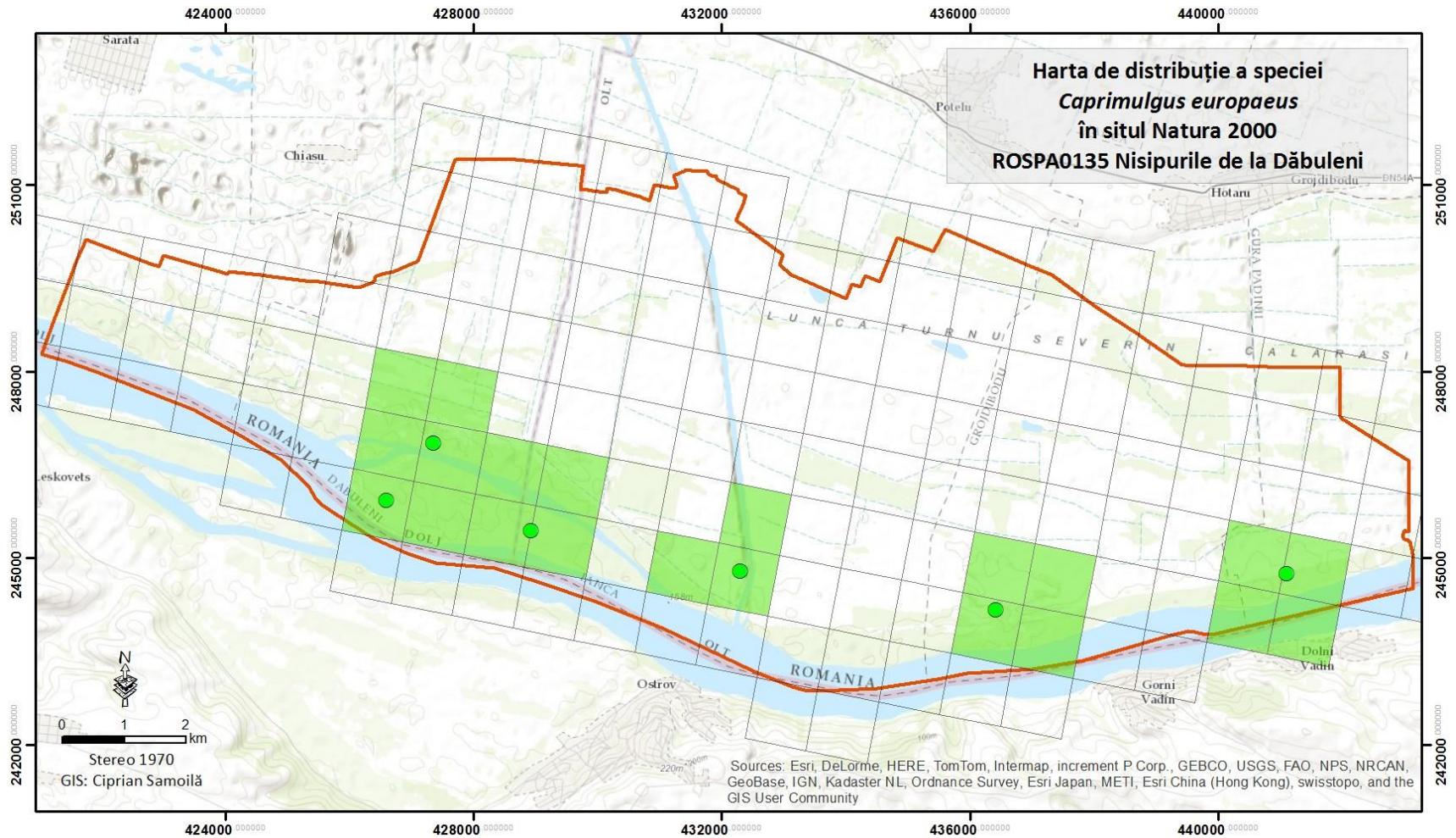
■ prezentă

□ absentă

● *Anthus campestris* (puncte de observație)

▭ ROSPA0135 Nisipurile de la Dăbuleni

Distribuția speciei *Caprimulgus europaeus*



distribuția speciei agregată la caroiaj ETRS89 1x1 km

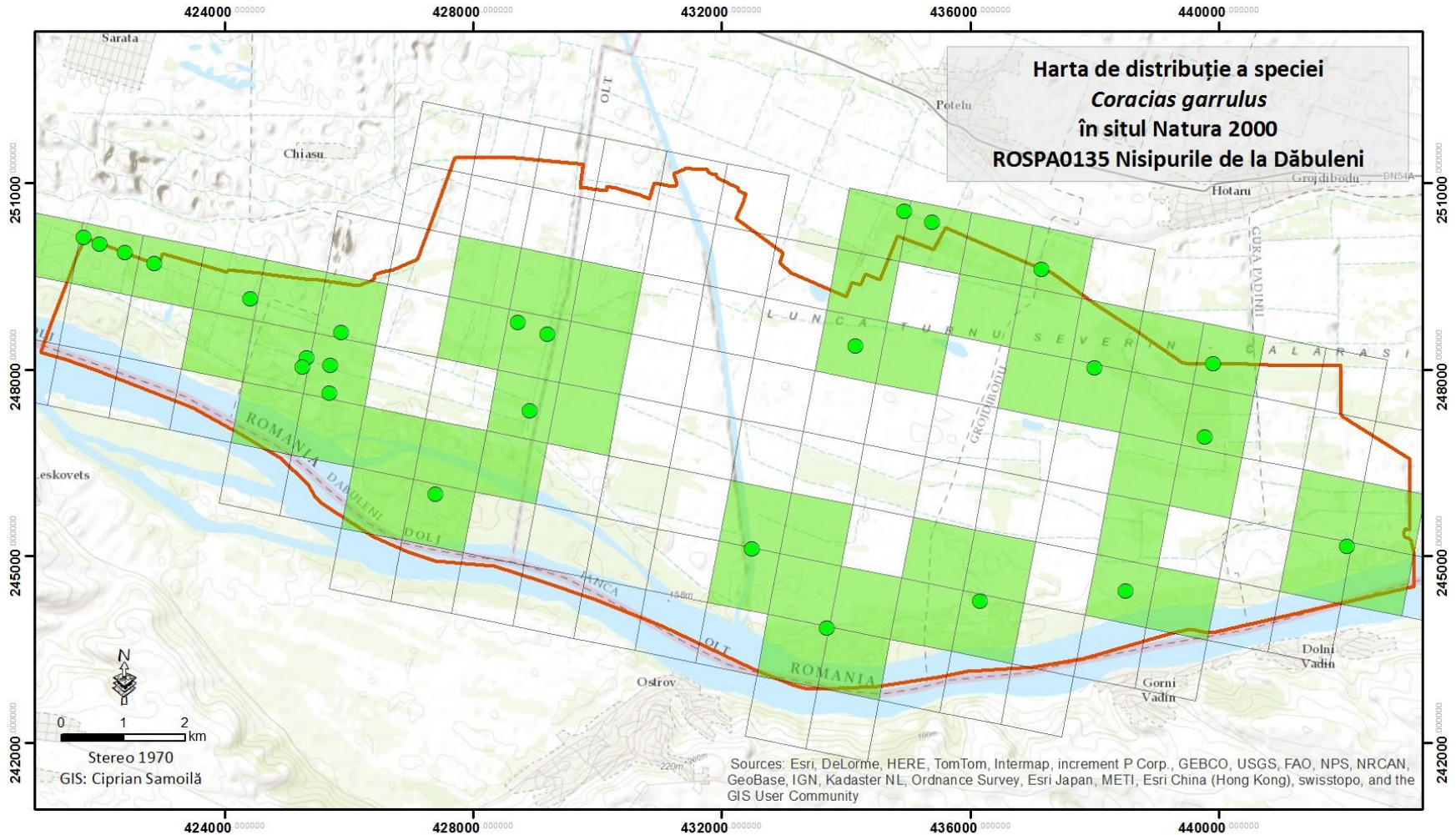
■ prezentă

□ absentă

● *Caprimulgus europaeus* (puncte de observație)

▭ ROSPA0135 Nisipurile de la Dăbuleni

Distribuția speciei *Coracias garrulus*



distribuția speciei agregată la caroiaj ETRS89 1x1 km

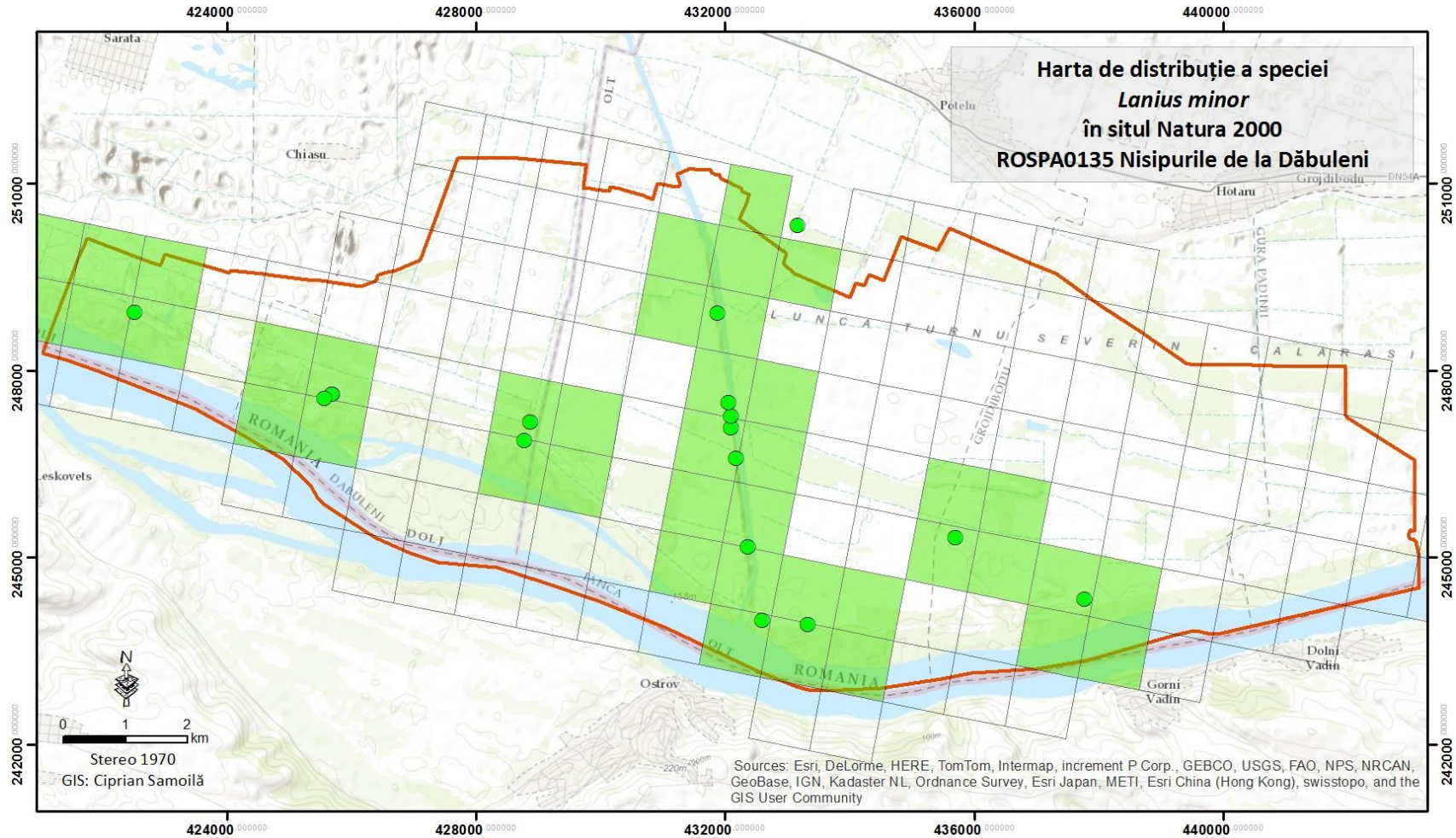
■ prezentă

□ absentă

● *Coracias garrulus* (puncte de observație)

▭ ROSPA0135 Nisipurile de la Dăbuleni

Distribuția speciei *Lanius minor*



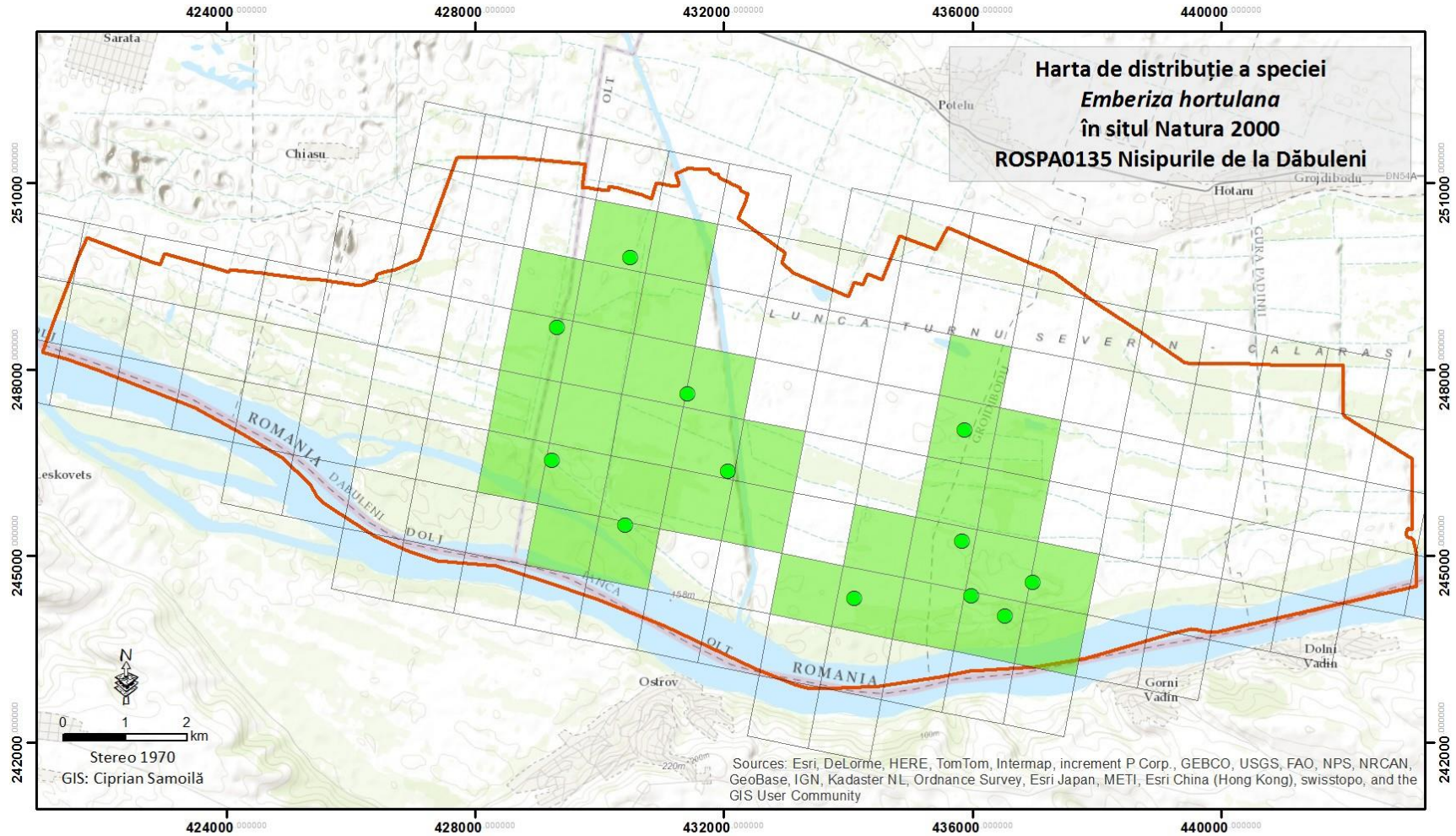
distribuția speciei agregată la caroiaj ETRS89 1x1 km

- prezentă
- absentă

Lanius minor (puncte de observație)

ROSPA0135 Nisipurile de la Dăbuleni

Distribuția speciei *Emberiza hortulana*



distribuția speciei agregată la caroiaj ETRS89 1x1 km

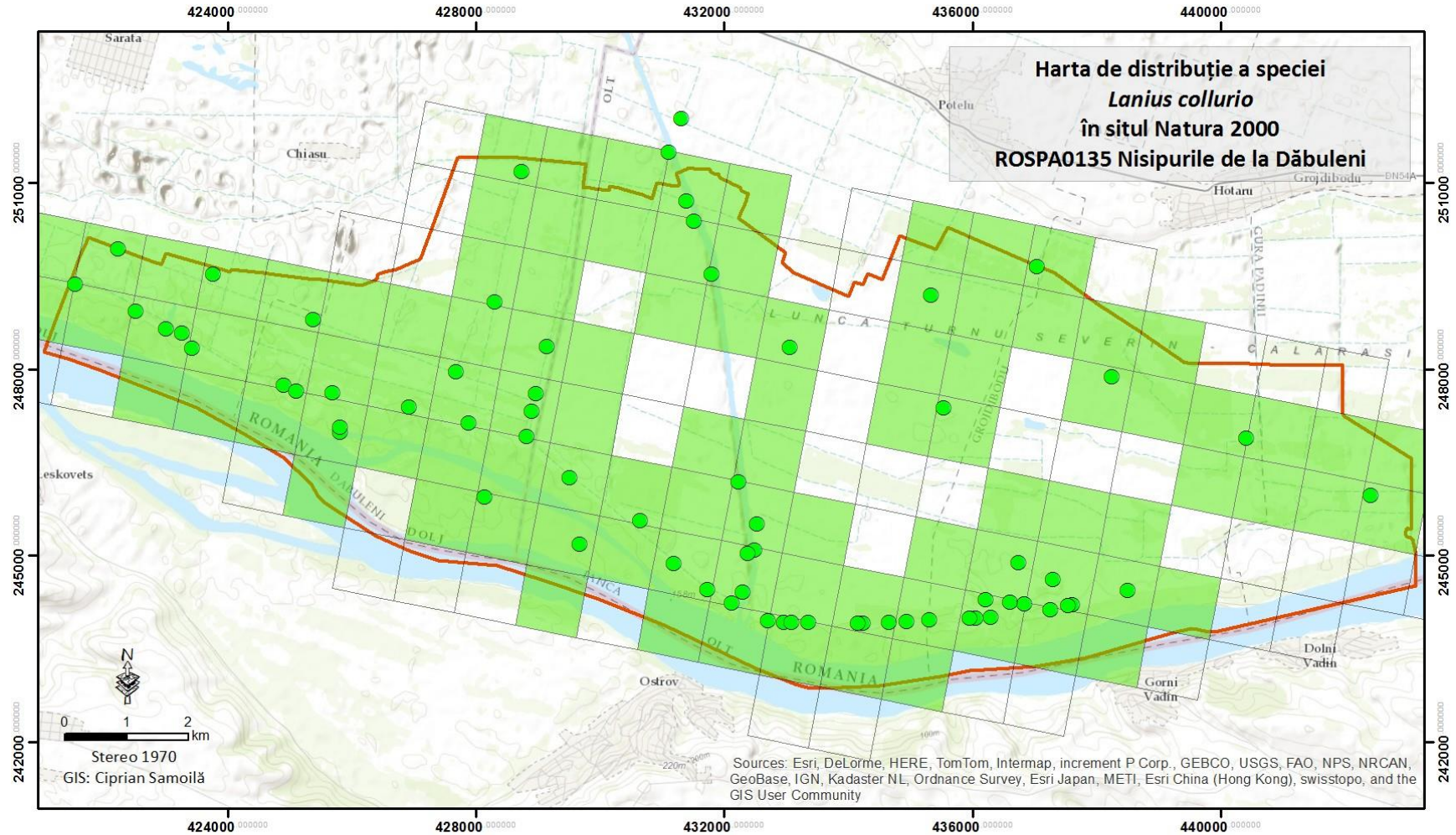
■ prezentă

□ absentă

● *Emberiza hortulana* (puncte de observație)

▭ ROSPA0135 Nisipurile de la Dăbuleni

Distribuția speciei *Lanius collurio*



distribuția speciei agregată la caroiaj ETRS89 1x1 km

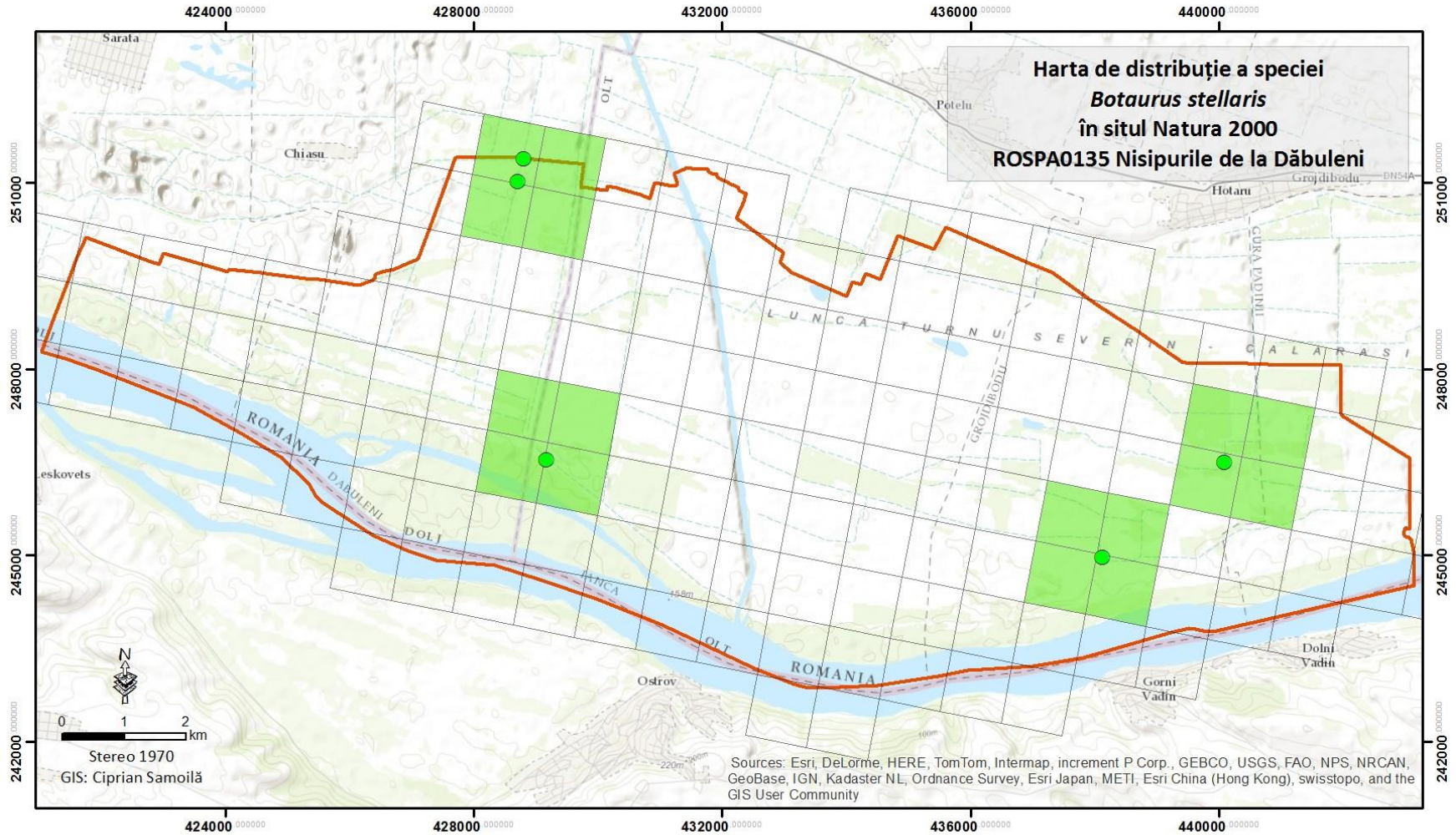
■ prezentă

□ absentă

● *Lanius collurio* (puncte de observație)

▭ ROSPA0135 Nisipurile de la Dăbuleni

Distribuția speciei *Botaurus stellaris*



distribuția speciei agregată la caroiaj ETRS89 1x1 km

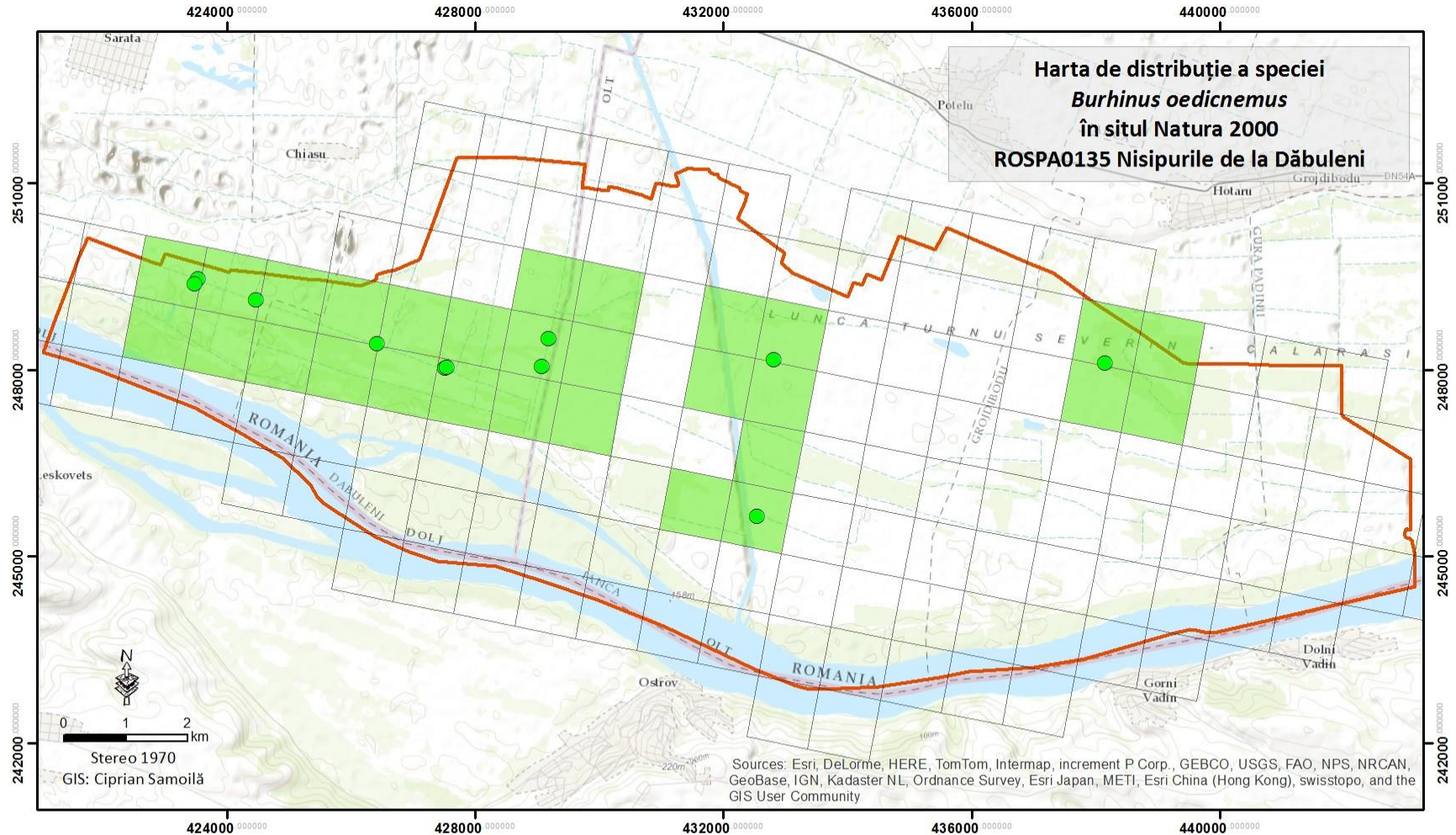
■ prezentă

□ absentă

● *Botaurus stellaris* (puncte de observație)

▭ ROSPA0135 Nisipurile de la Dăbuleni

Distribuția speciei *Burhinus oedicnemus*



distribuția speciei agregată la caroiaj ETRS89 1x1 km

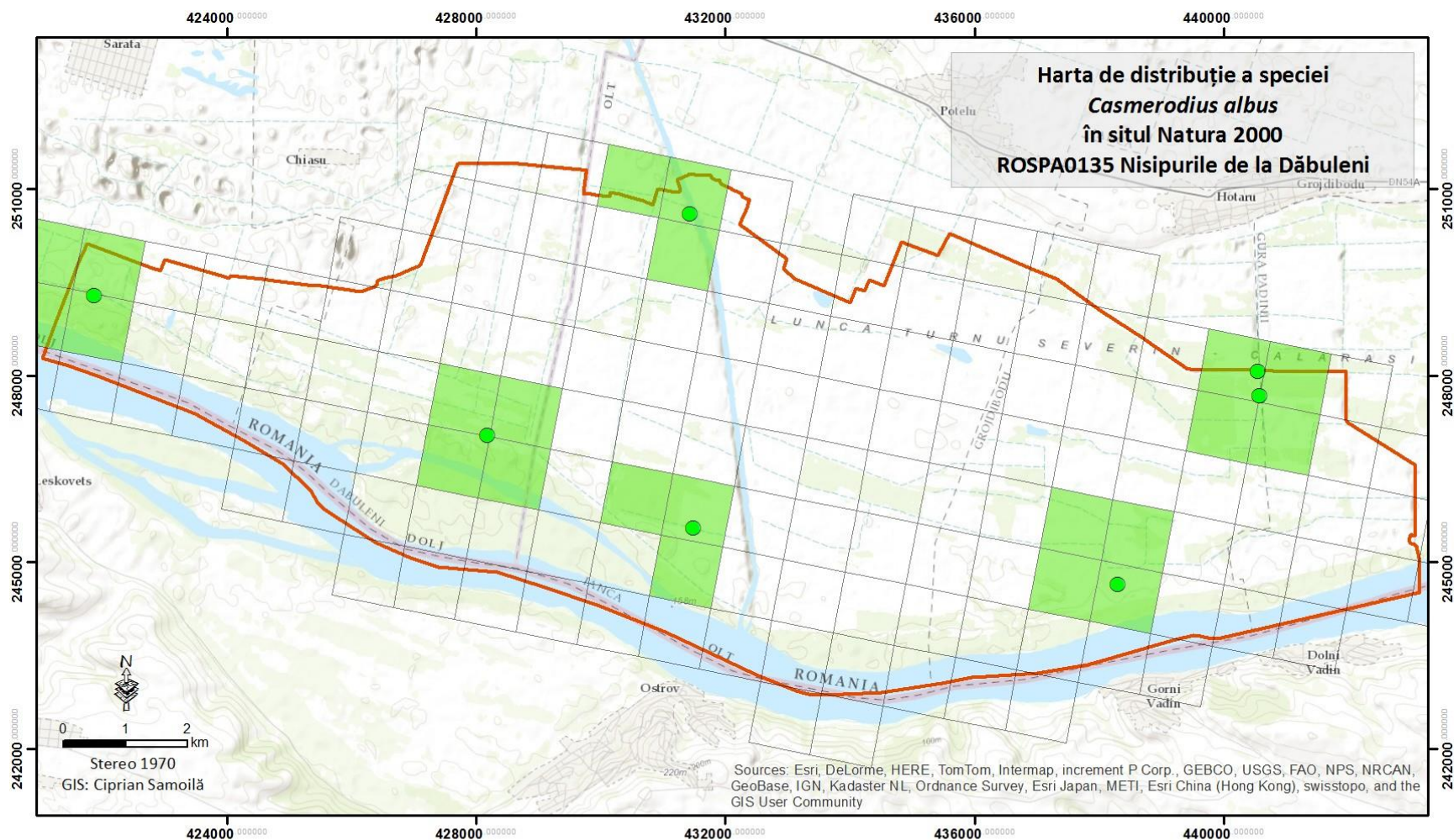
■ prezentă

□ absentă

● *Burhinus oedicnemus* (puncte de observație)

▭ ROSPA0135 Nisipurile de la Dăbuleni

Distribuția speciei *Casmerodius albus*



distribuția speciei agregată la caroiaj ETRS89 1x1 km

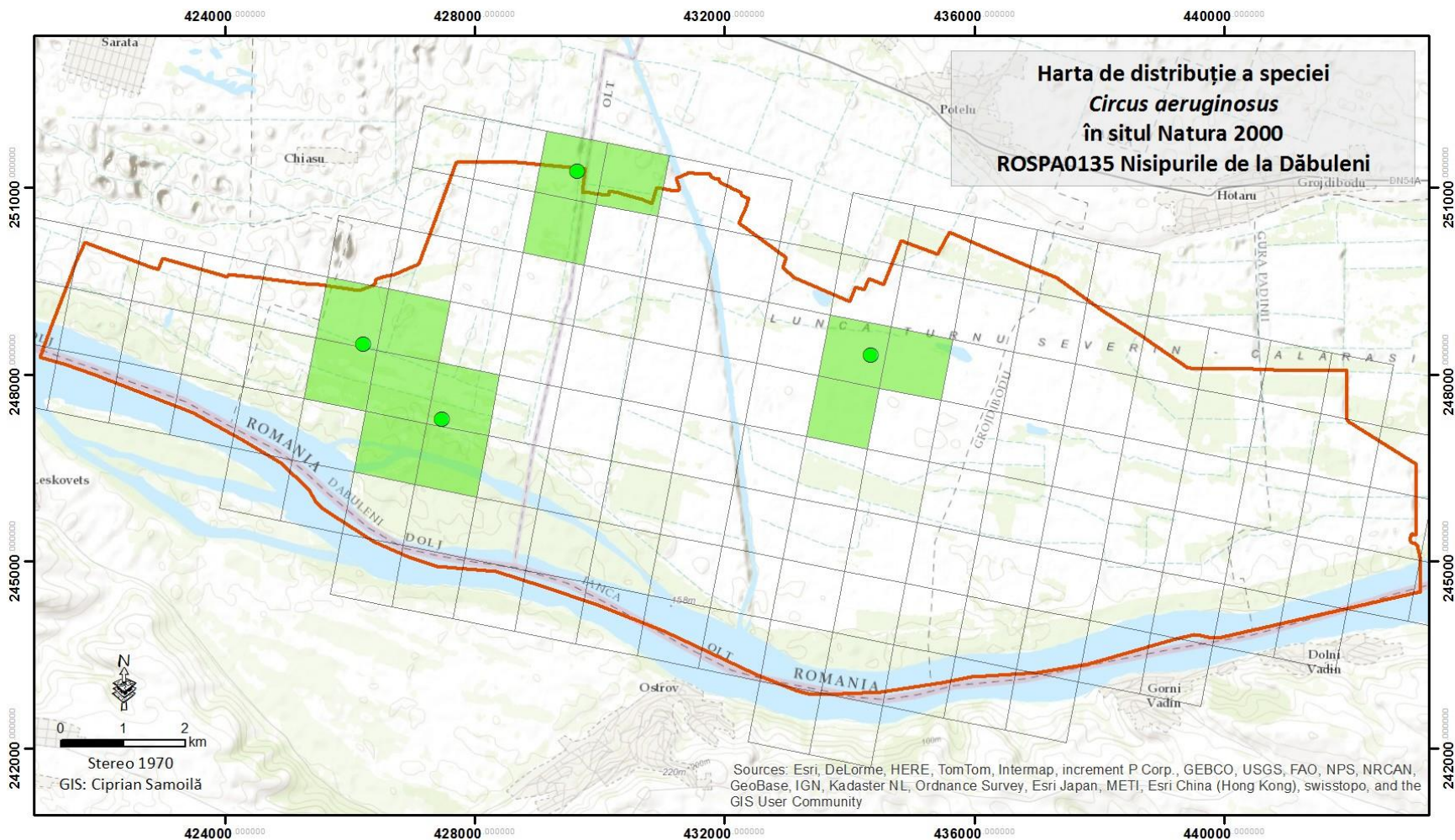
■ prezentă

□ absentă

● *Casmerodius albus* (puncte de observație)

▭ ROSPA0135 Nisipurile de la Dăbuleni

Distribuția speciei *Circus aeruginosus*



distribuția speciei agregată la caroiaj ETRS89 1x1 km

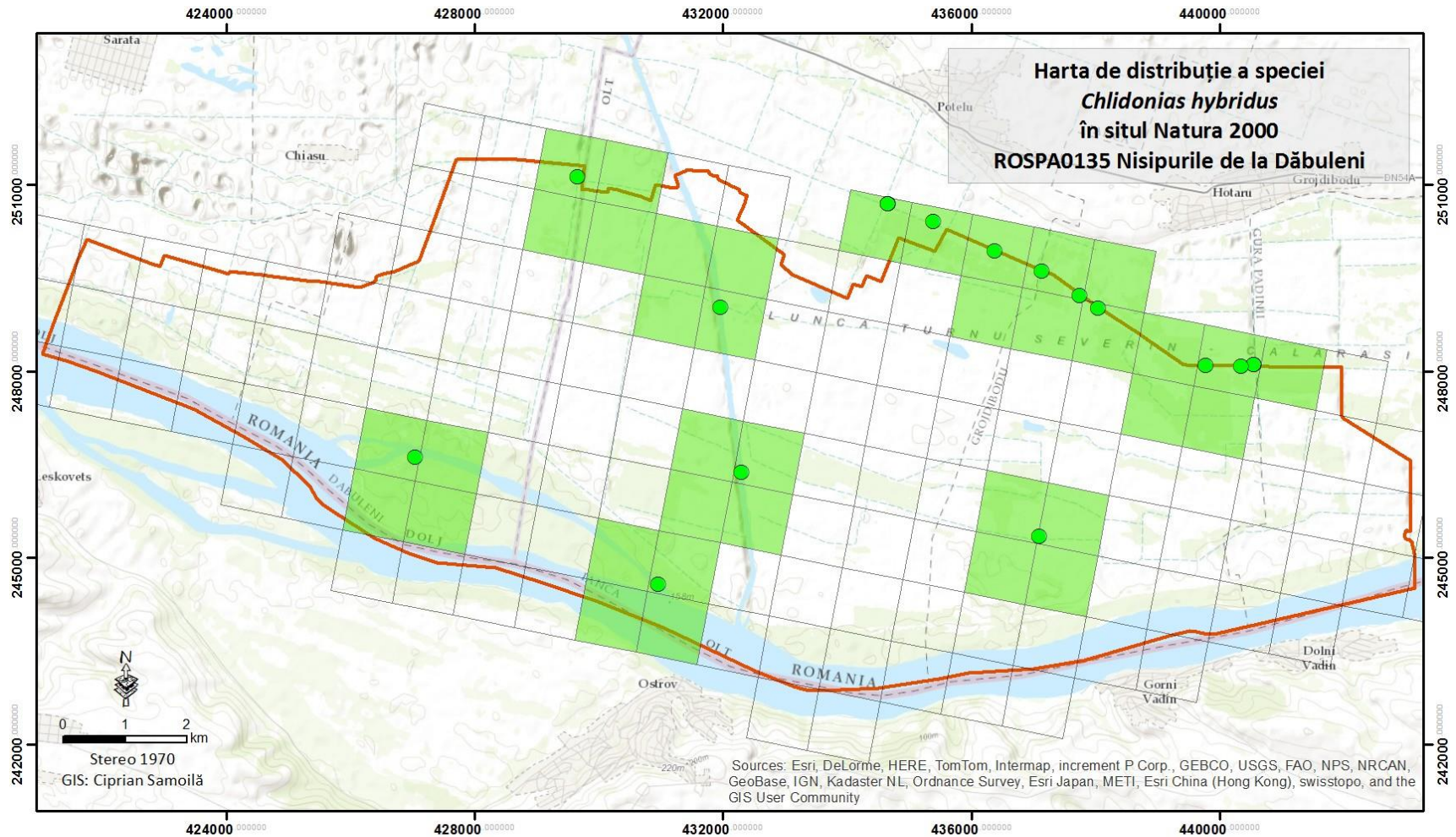
■ prezentă

□ absentă

● *Circus aeruginosus* (puncte de observație)

▭ ROSPA0135 Nisipurile de la Dăbuleni

Distribuția speciei *Chlidonias hybridus*



distribuția speciei agregată la caroiaj ETRS89 1x1 km

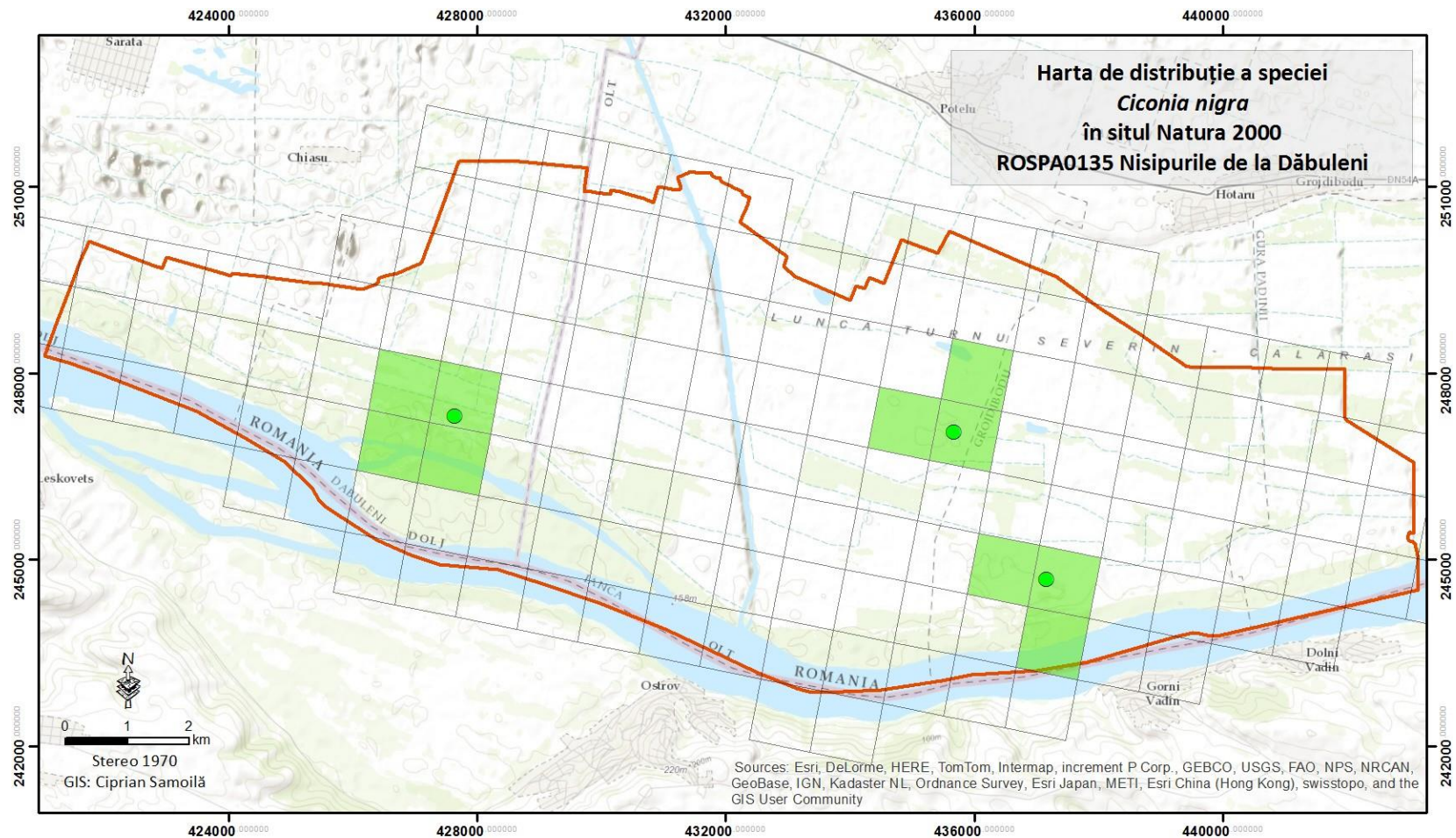
■ prezentă

□ absentă

● *Chlidonias hybridus* (puncte de observație)

▭ ROSPA0135 Nisipurile de la Dăbuleni

Distribuția speciei *Ciconia nigra*



distribuția speciei agregată la caroiă ETRS89 1x1 km

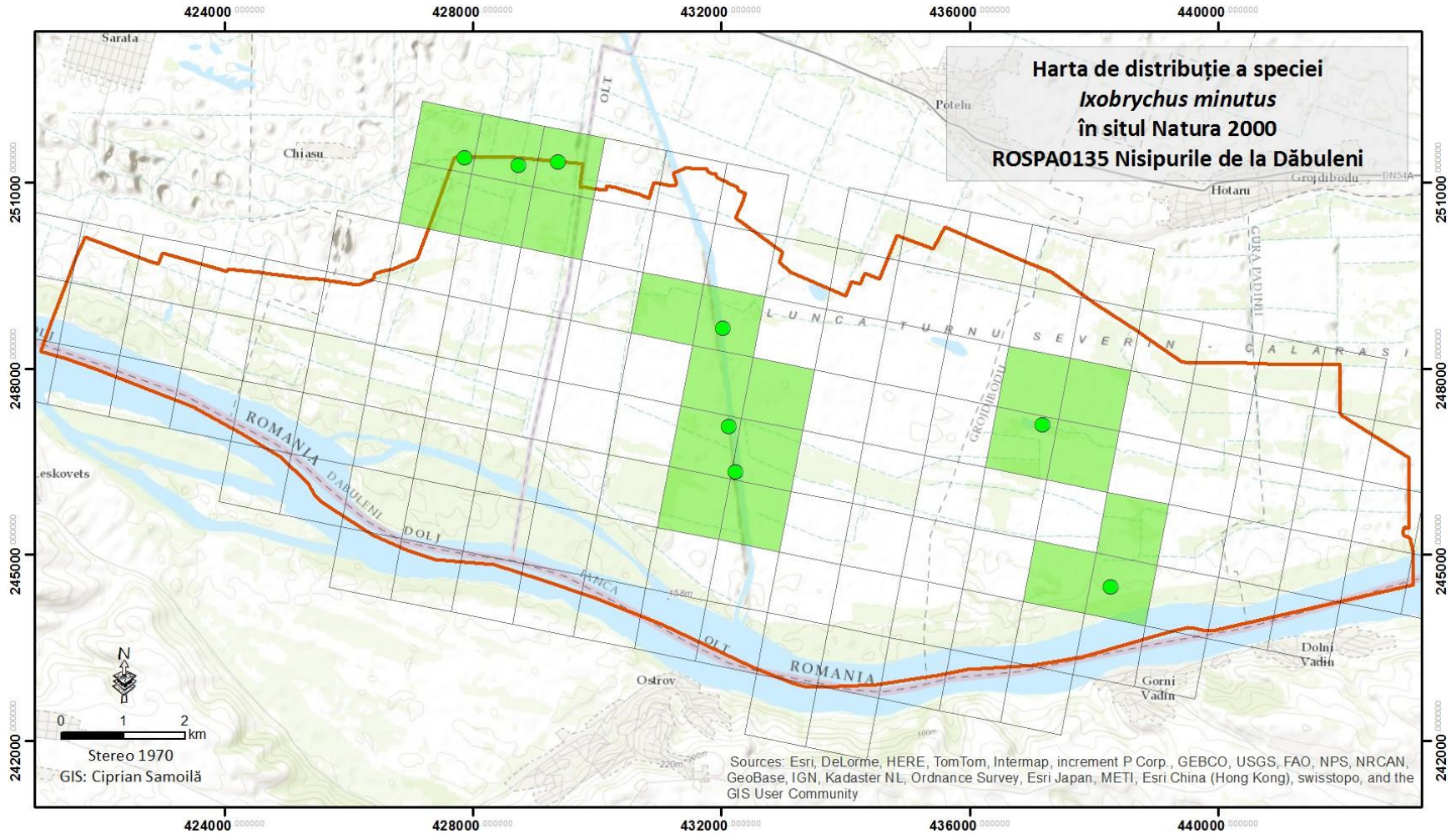
■ prezentă

□ absentă

● *Ciconia nigra* (puncte de observație)

▭ ROSPA0135 Nisipurile de la Dăbuleni

Distribuția speciei *Ixobrychus minutus*



distribuția speciei agregată la caroiaj ETRS89 1x1 km

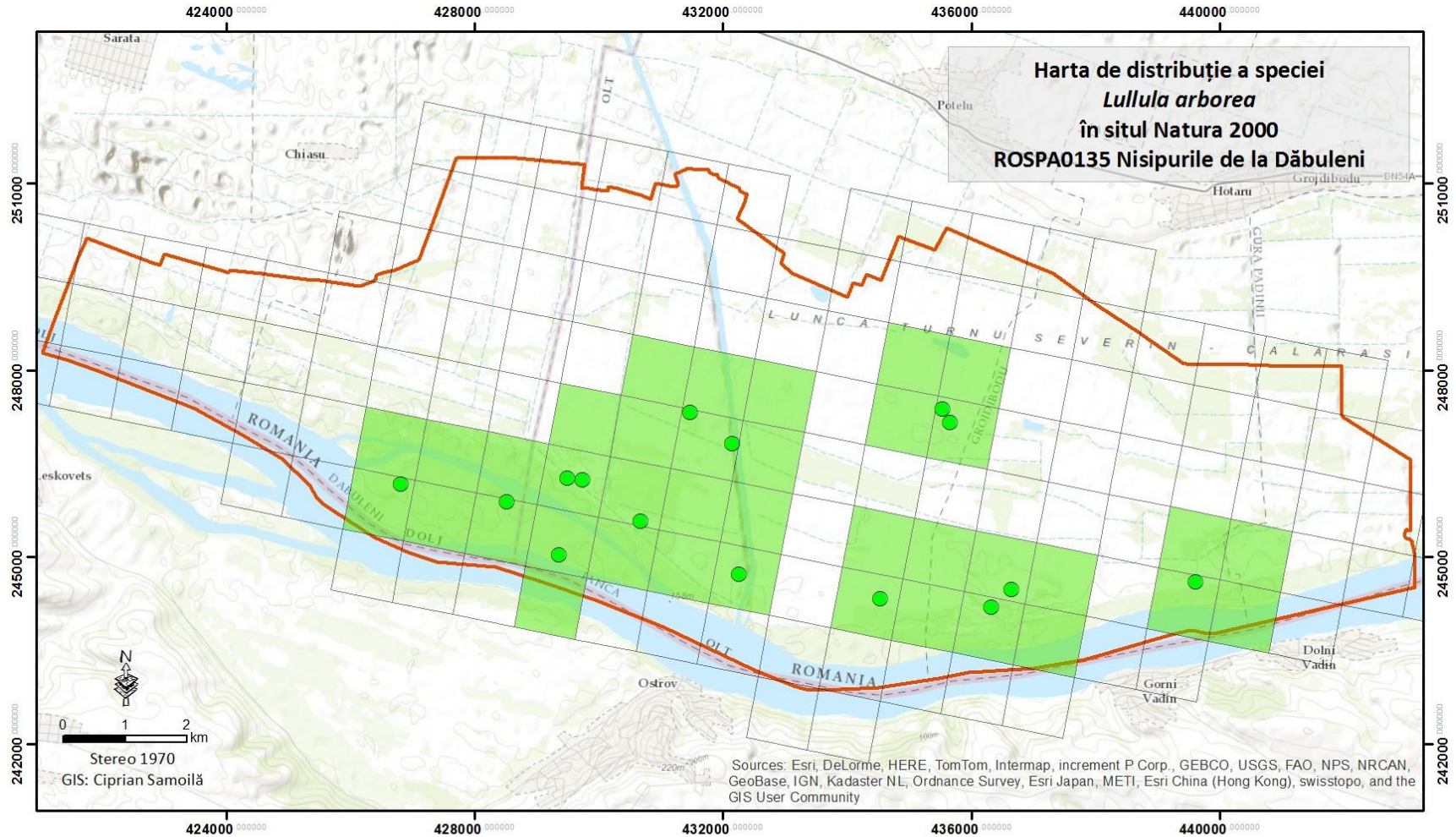
■ prezentă

□ absentă

● *Ixobrychus minutus* (puncte de observație)

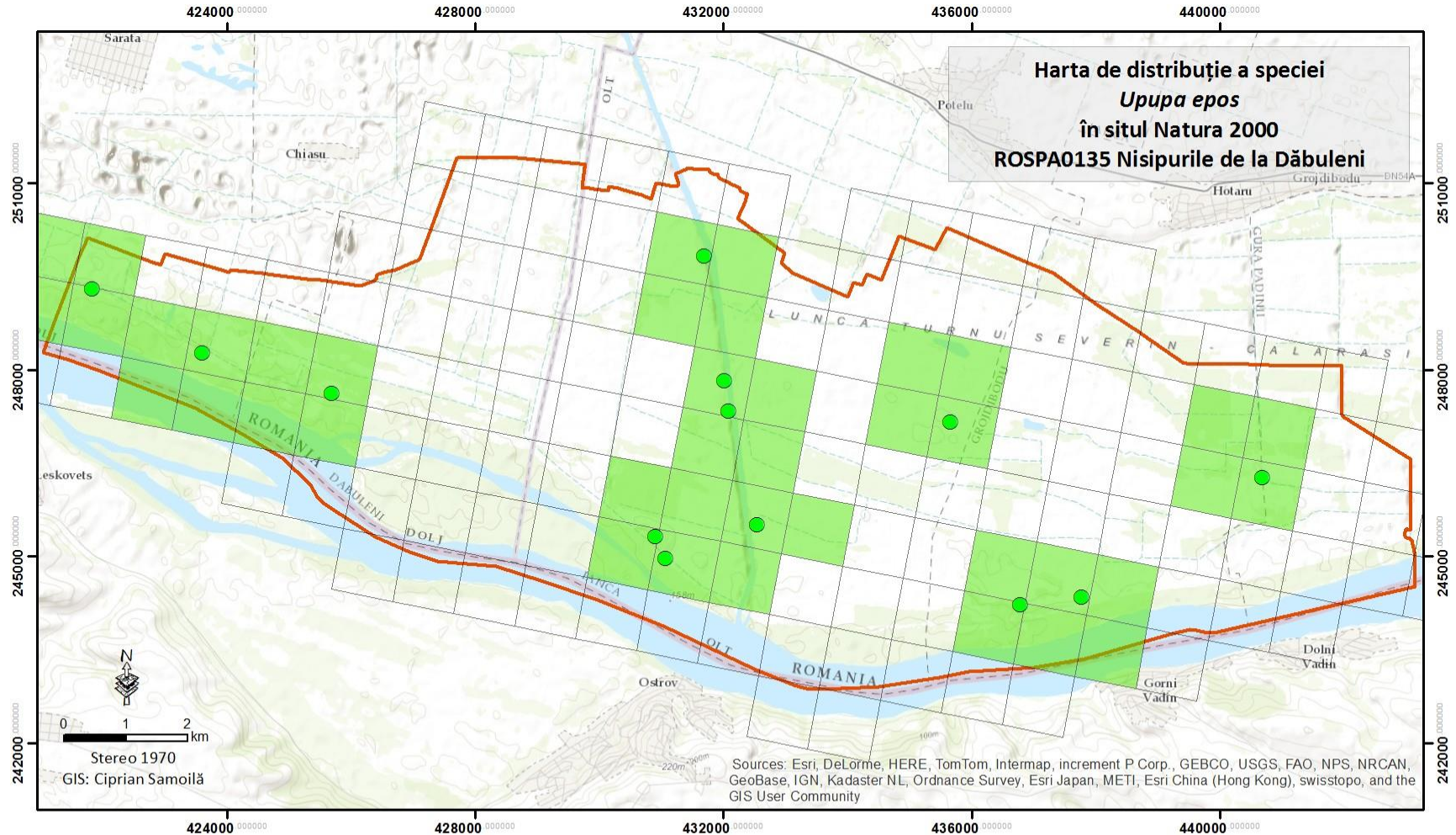
▭ ROSPA0135 Nisipurile de la Dăbuleni

Distribuția speciei *Lullula arborea*



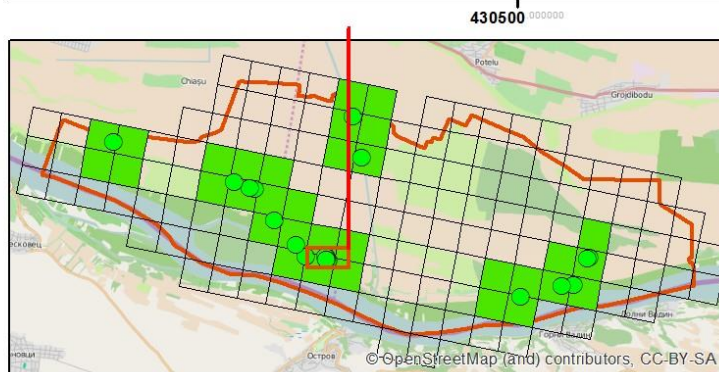
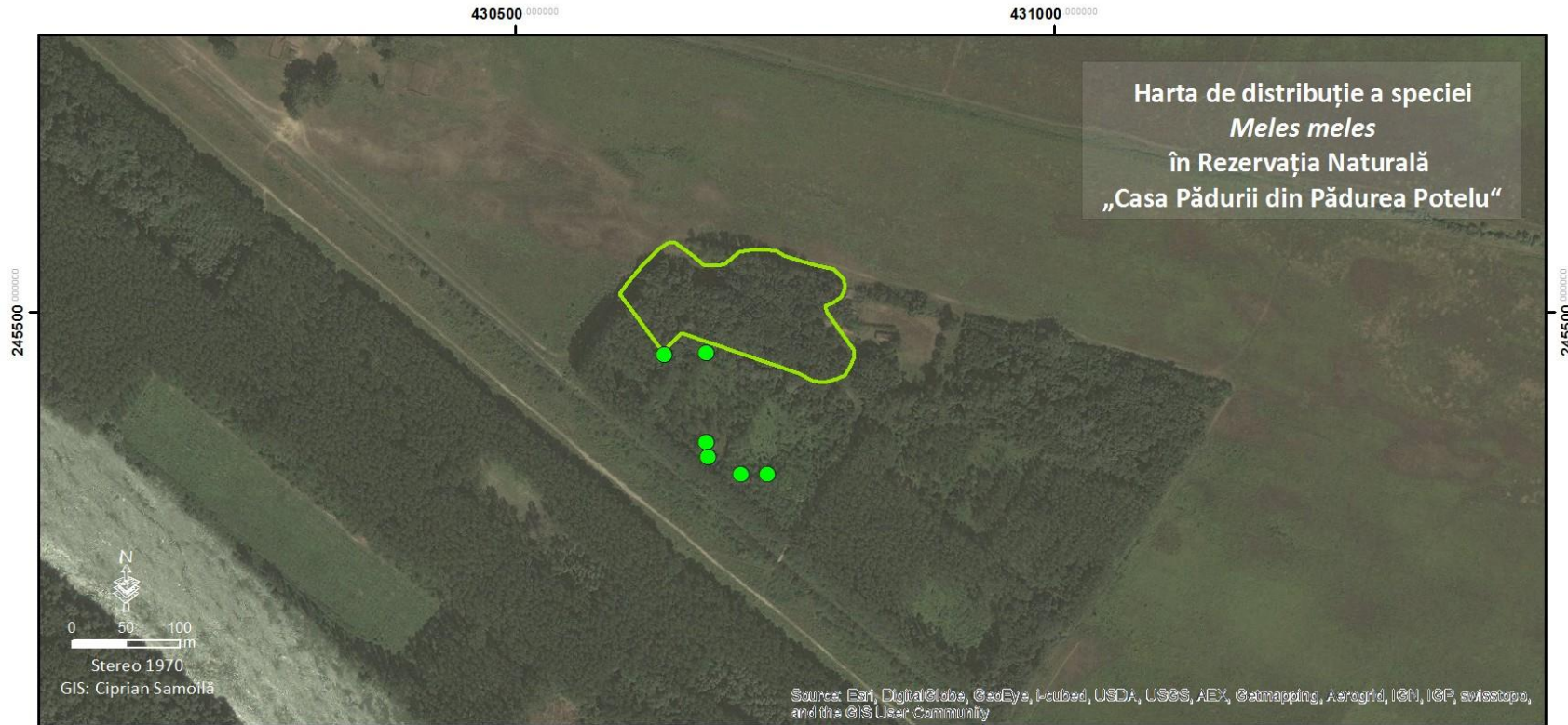
- distribuția speciei agregată la caroiaj ETRS89 1x1 km
- prezentă
 - *Lullula arborea* (puncte de observație)
 - ROSPA0135 Nisipurile de la Dăbuleni
 - absentă

Distribuția speciei *Upupa epops*



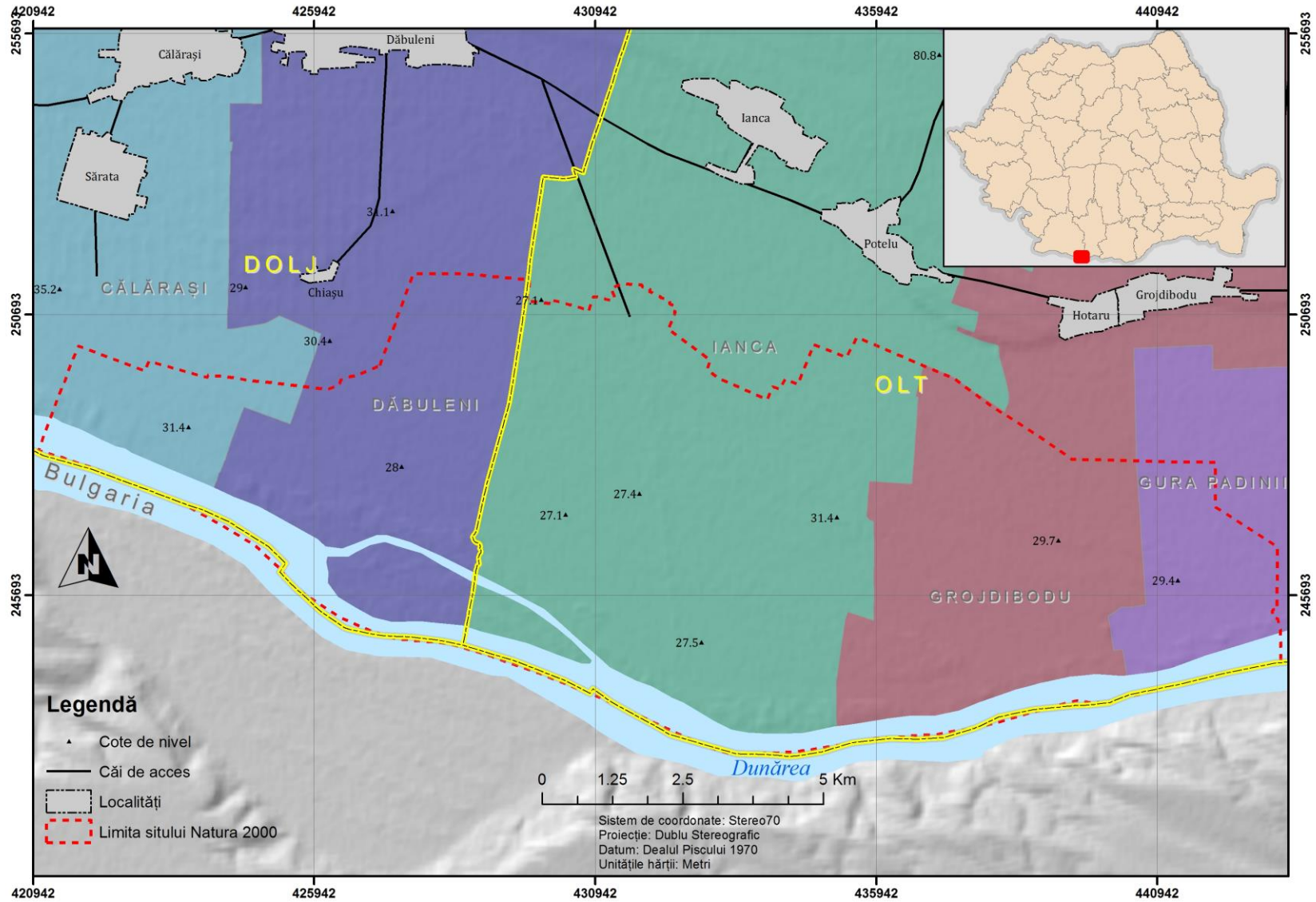
- distribuția speciei agregată la caroiaj ETRS89 1x1 km
- *Upupa epops* (puncte de observație)
 - prezentă
 - absentă
 - ▭ ROSPA0135 Nisipurile de la Dăbuleni

Distribuția speciei *Meles meles*

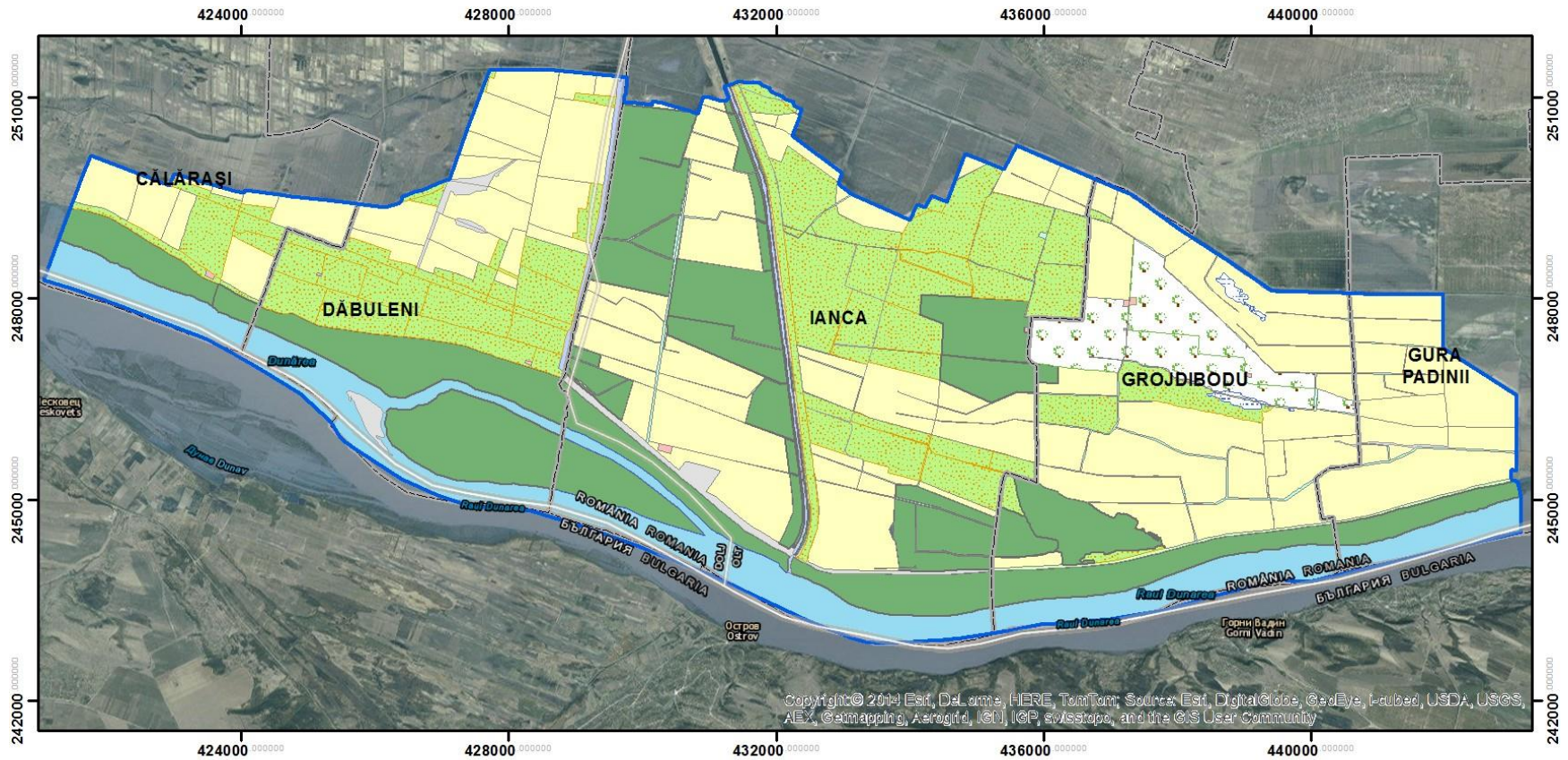


- *Meles meles* (puncte de observație)
- ▭ Rezervația naturală „Casa Pădurii din Pădurea Potelu“
- distribuția speciei agregată la caroiaj ETRS89 1x1 km**
- prezentă
- absentă
- ▭ ROSPA0135 Nisipurile de la Dăbuleni

Harta UAT-urilor



Harta utilizării terenurilor



modul de folosință al terenurilor

- arabil
- livadă
- pășune
- pădure

- dig
- construit
- drum
- mlaștină
- canal desecare

- canal irigații
- Fluviul Dunărea
- nereproductiv
- necunoscut

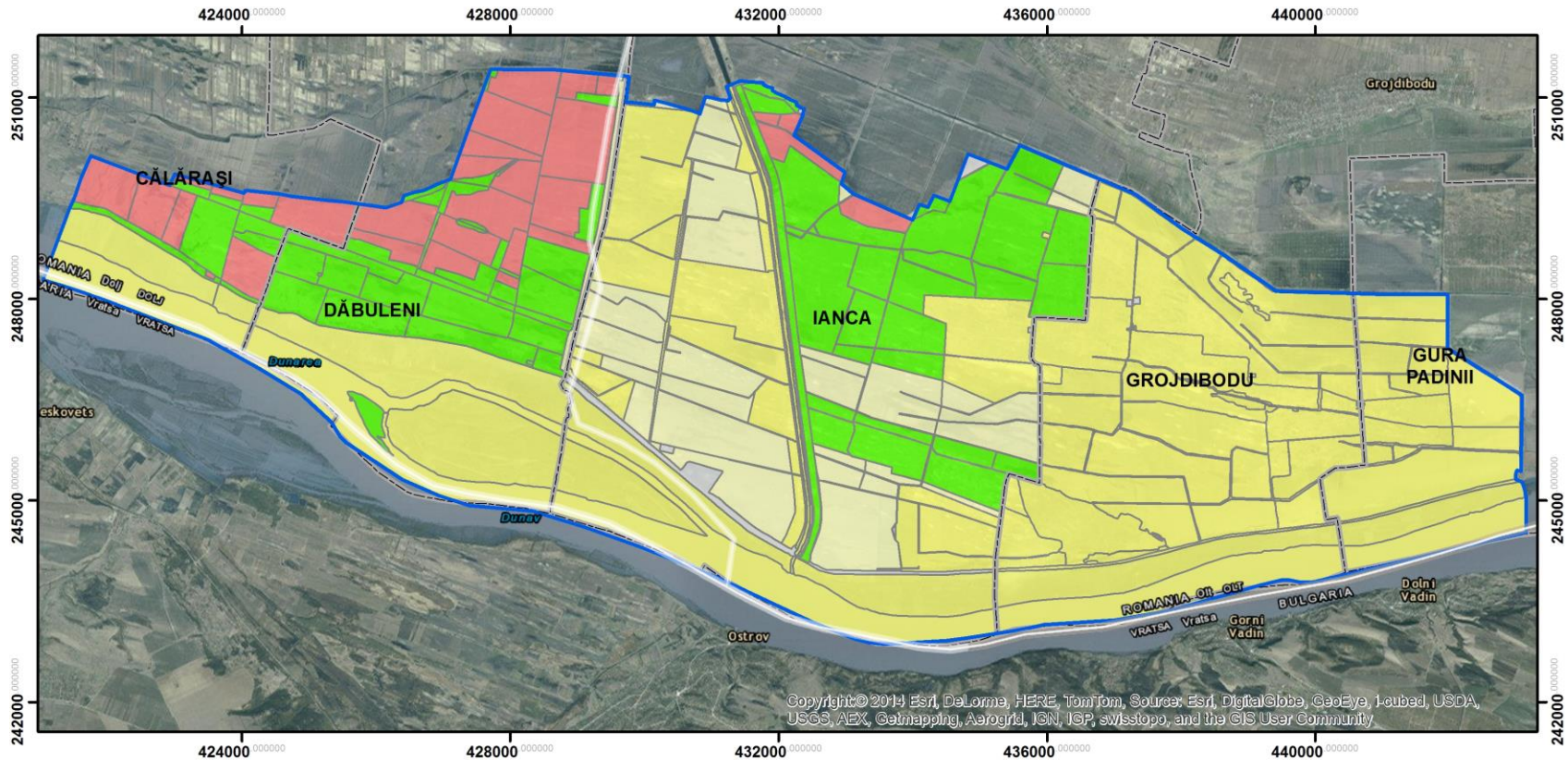
- limita ROSPA0135 Dăbuleni
- limita UAT



0 1.5 3 km

Sistem de coordonate: Stereo 1970
 Sursa datelor: ANCPPI - limita UAT;
 Ministerul Mediului - limita ROSPA0135 Dăbuleni;
 UAT - modul de folosință al terenurilor
 GIS: Ciprian Samoilă

Harta situației juridice a terenurilor

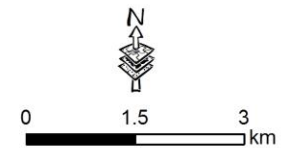


situația juridică a terenurilor

- domeniul public al statului (DS)
- domeniul privat al statului (DPS)
- domeniul privat al unităților administrativ-teritoriale (DPT)
- proprietatea privată a persoanelor fizice (PF)
- proprietate necunoscută

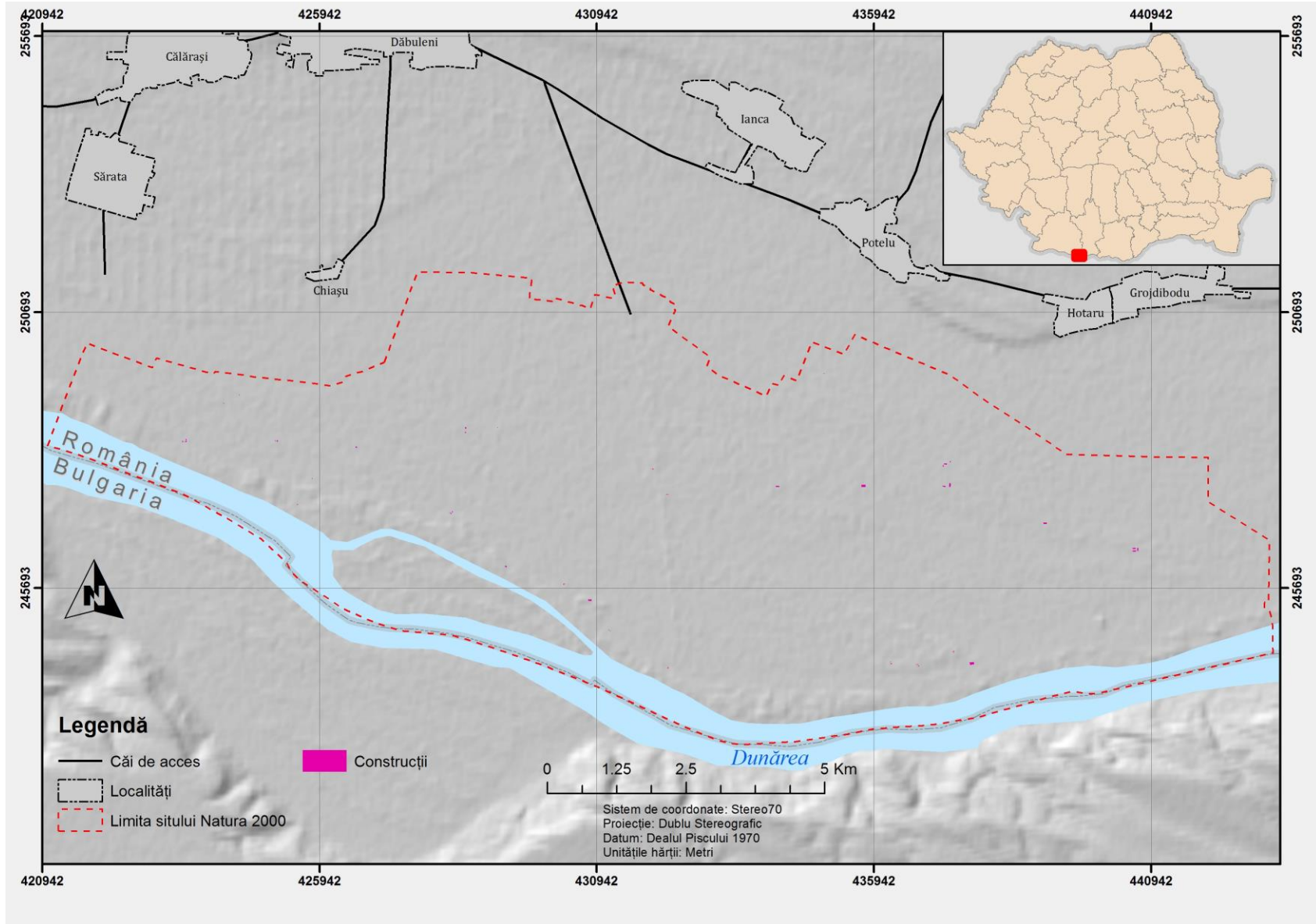
limita ROSPA0135 Dăbuleni

limita UAT

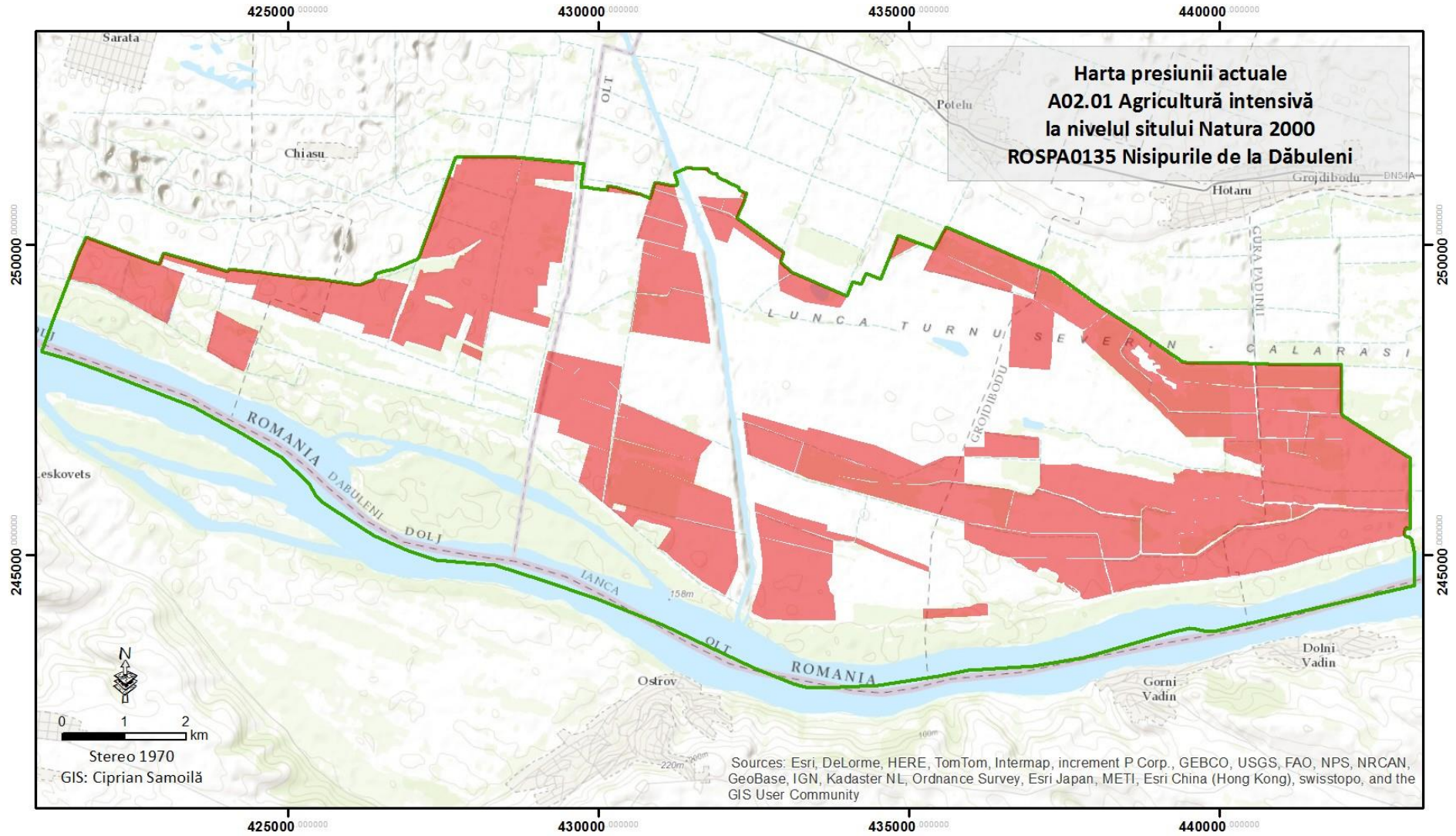


Sistem de coordonate: Stereo 1970
 Sursa datelor: ANCPI - limita UAT;
 Ministerul Mediului - limita ROSPA0135 Dăbuleni;
 UAT - situația juridică a terenurilor
 Autor: Ciprian Samoilă
 Data: aprilie 2015

Harta construcțiilor

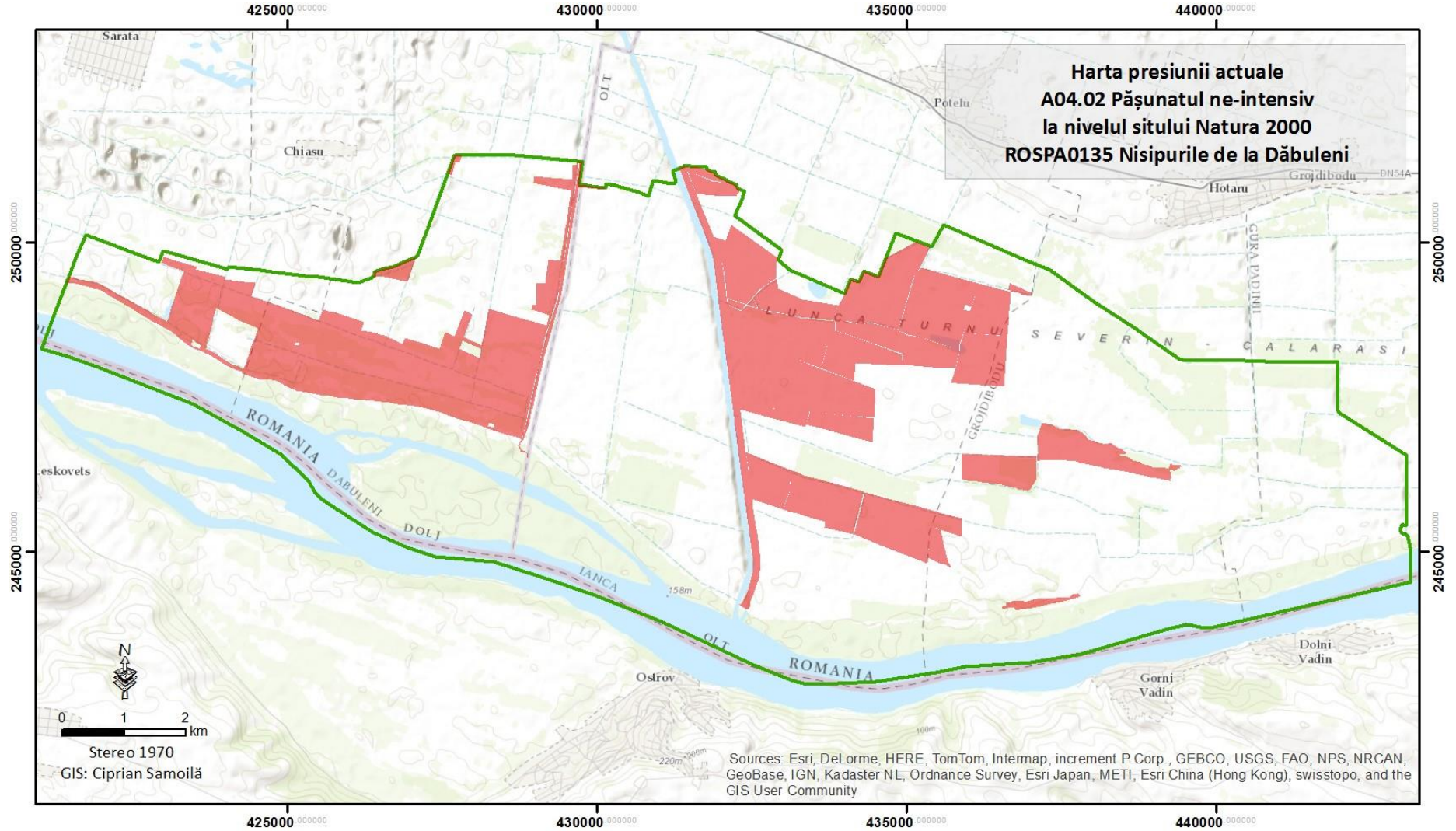


Harta presiunii A02.01 Agricultură intensivă



■ A02.01, presiune, scăzută □ ROSPA0135 Nisipurile de la Dăbuleni

Harta presiunii A04.02 Pășunatul ne-intensiv



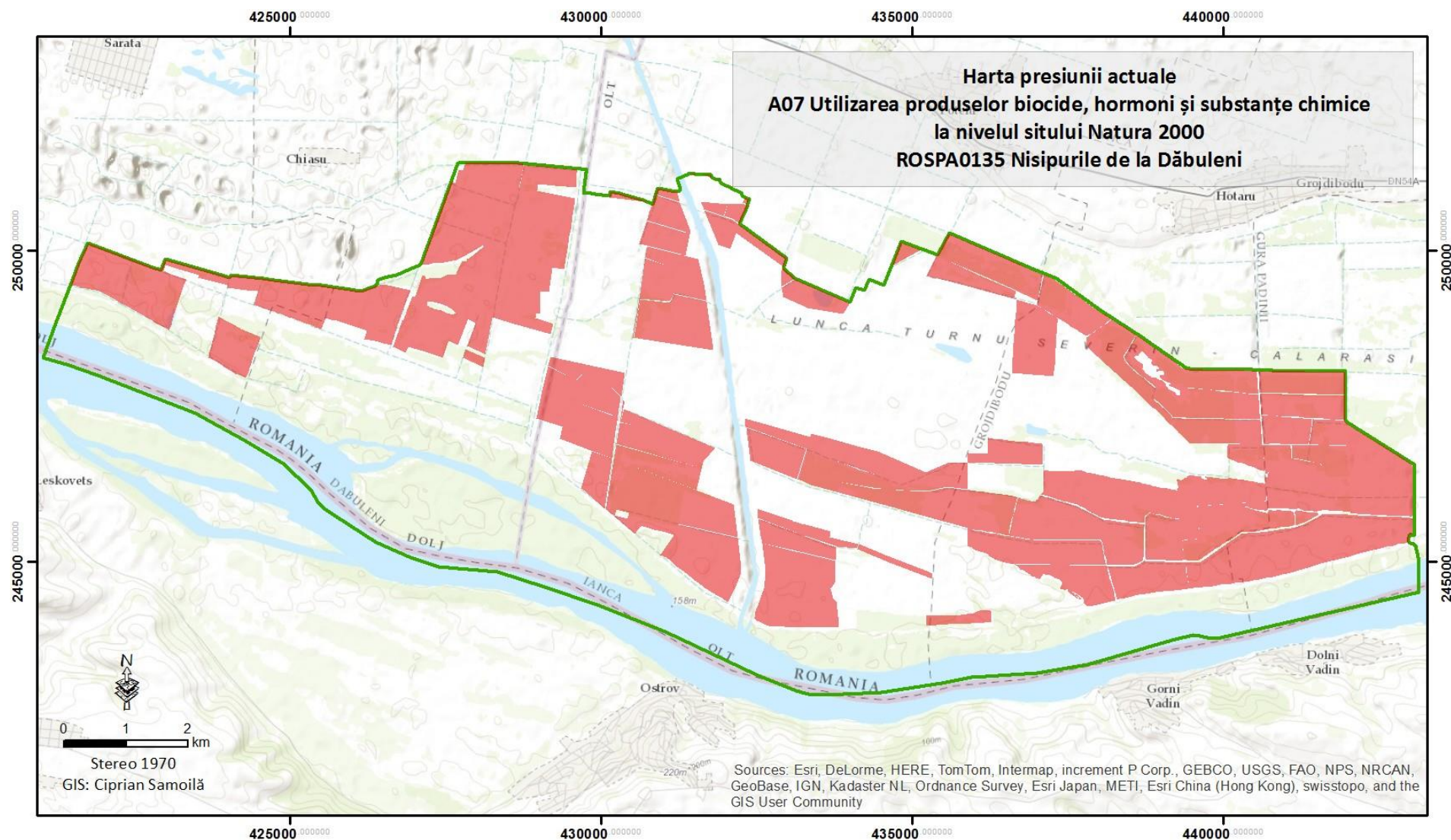
■ A04.02, presiune, scăzută □ ROSPA0135 Nisipurile de la Dăbuleni

Harta presiunii A05.01 Creșterea animalelor



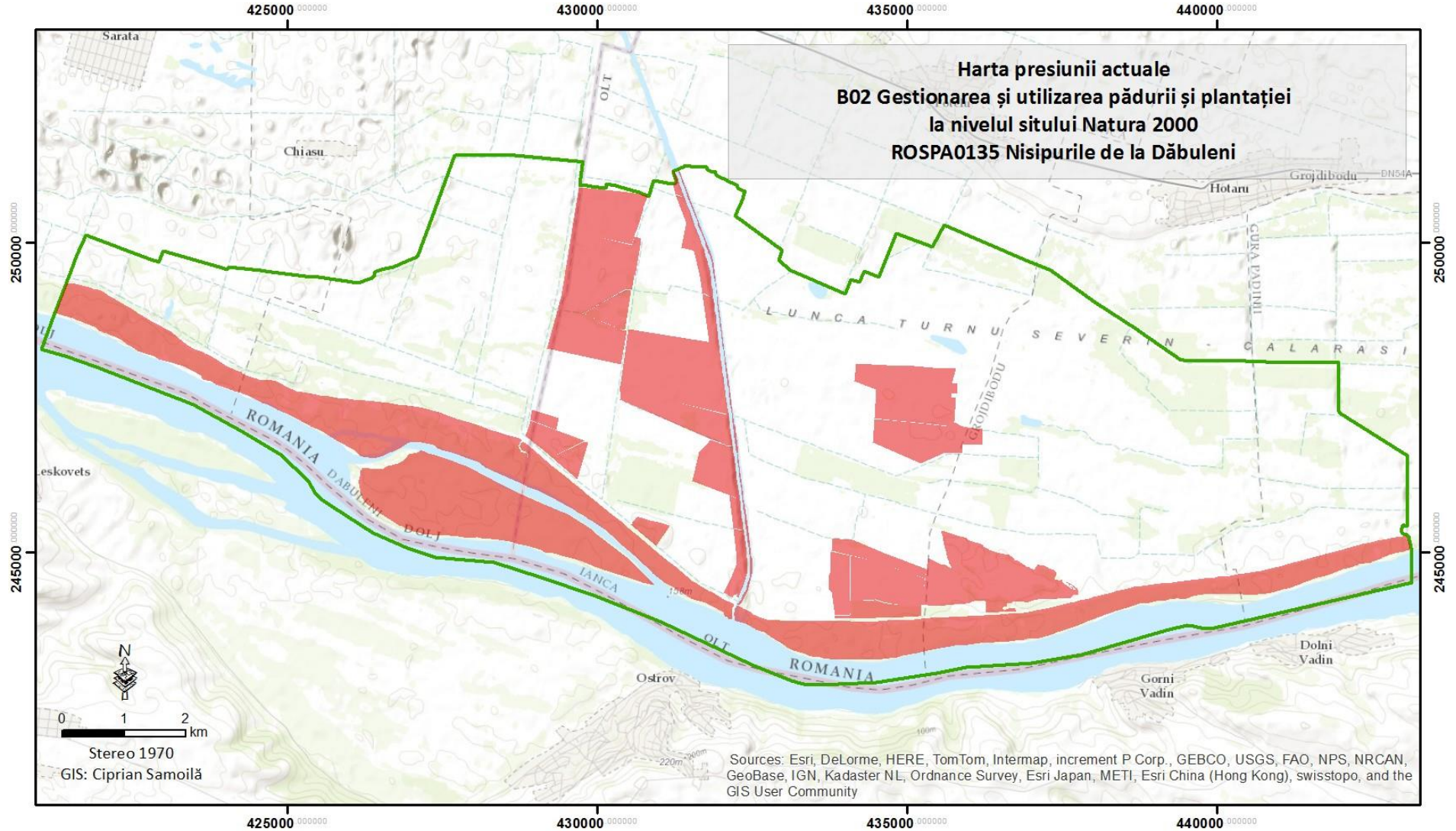
- A05.01, presiune, scăzută
- ▭ Rezervația naturală „Casa Pădurii din Pădurea Potelu“
- ▭ ROSPA0135 Nisipurile de la Dăbuleni

Harta presiunii A07 Utilizarea produselor biocide, hormoni și substanțe chimice



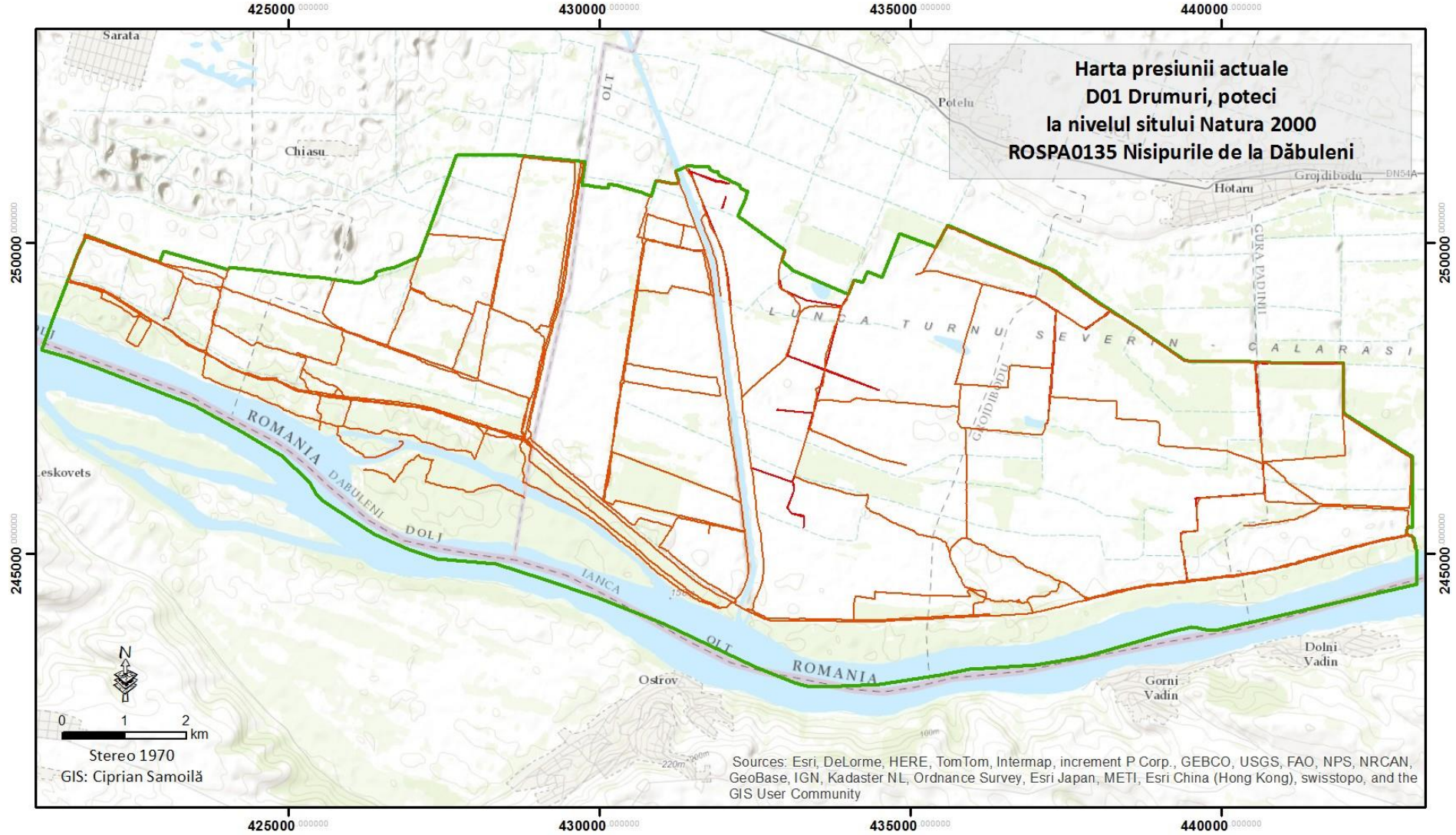
■ A07, presiune, scăzută □ ROSPA0135 Nisipurile de la Dăbuleni

Harta presiunii B02 Gestionarea și utilizarea pădurii și plantației



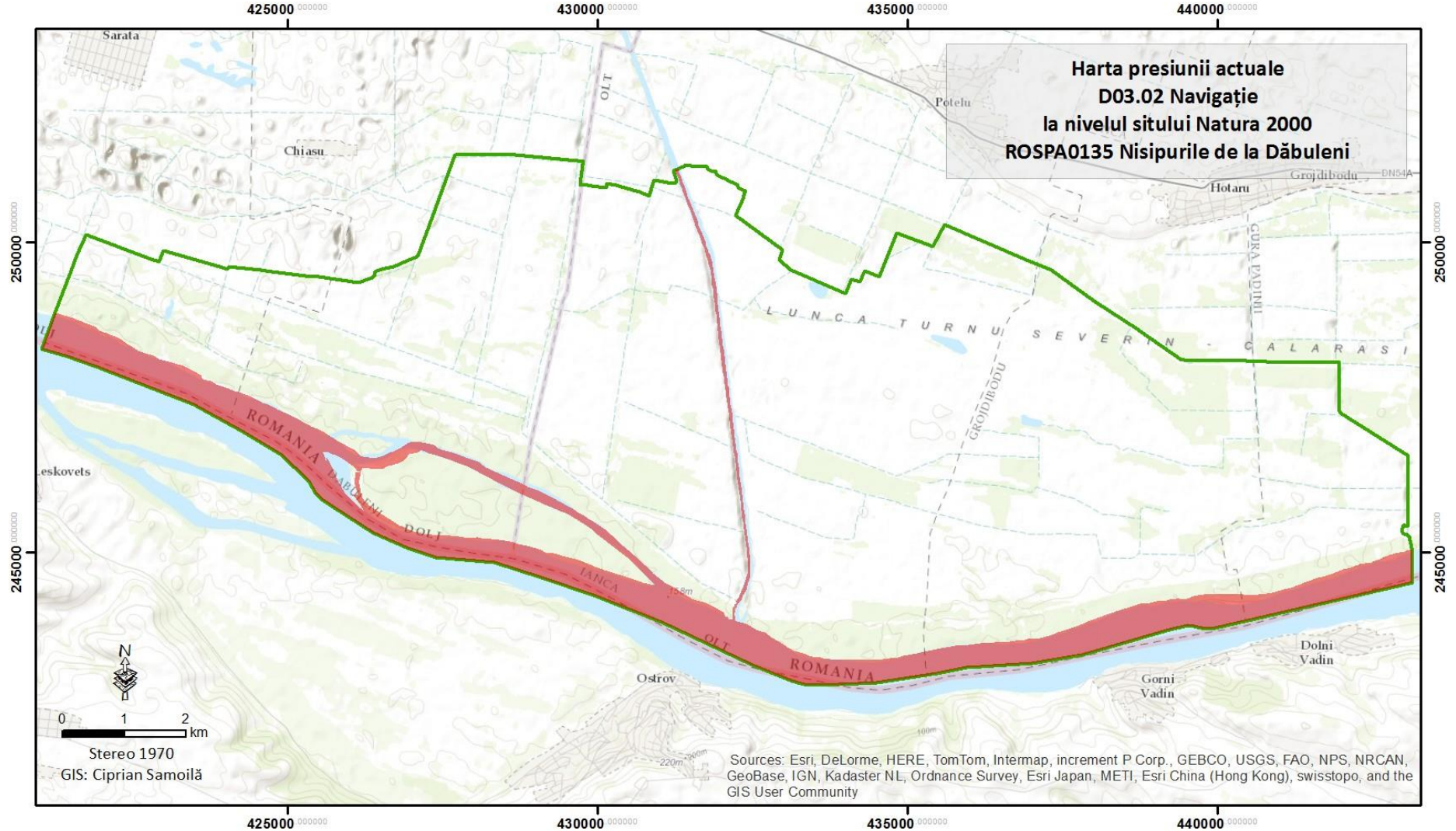
■ B02, presiune, medie □ ROSPA0135 Nisipurile de la Dăbuleni

Harta presiunii D01 Drumuri, poteci



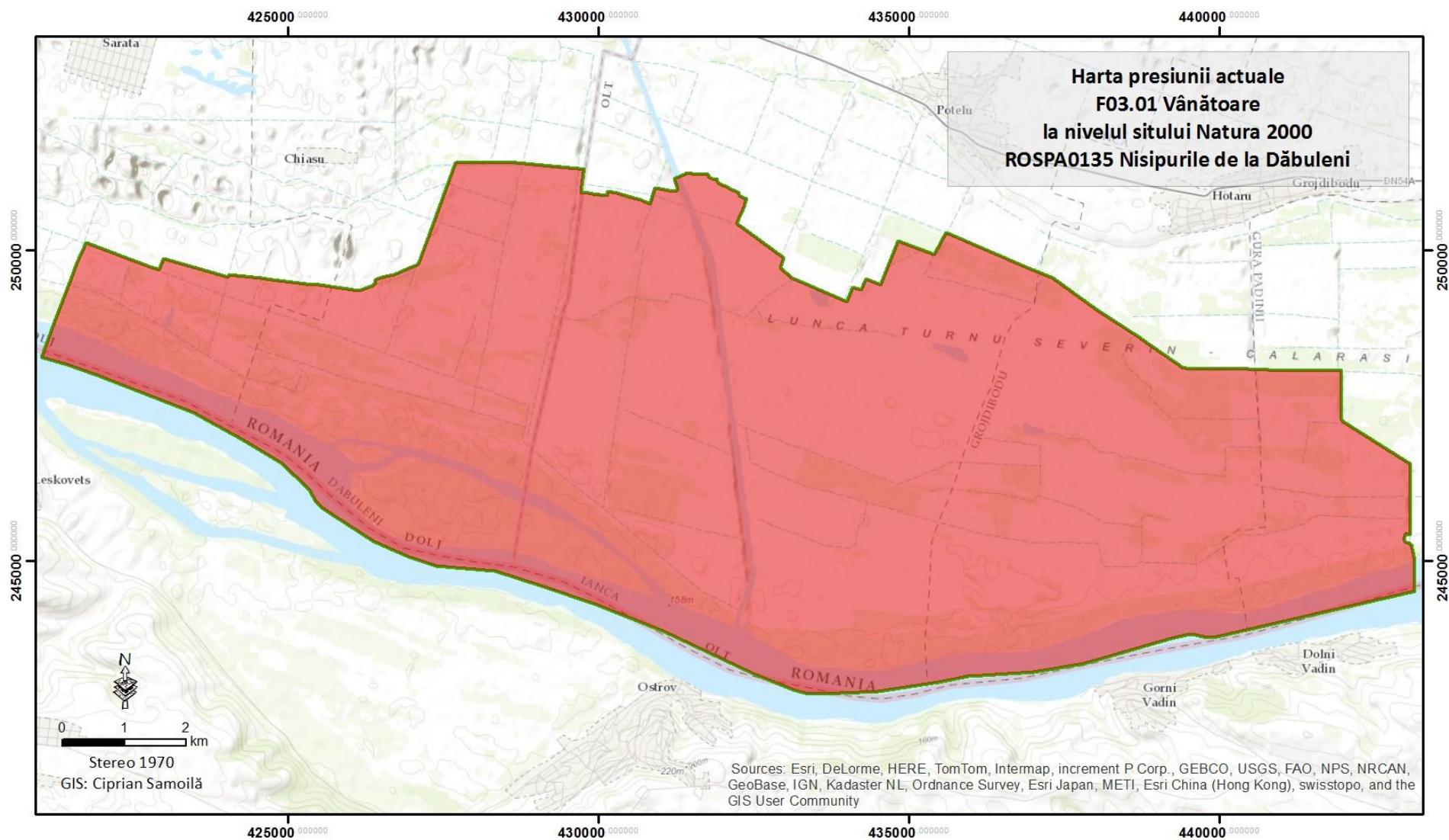
■ D01, presiune, scăzută ■ ROSPA0135 Nisipurile de la Dăbuleni

Harta presiunii D03.02 Navigație



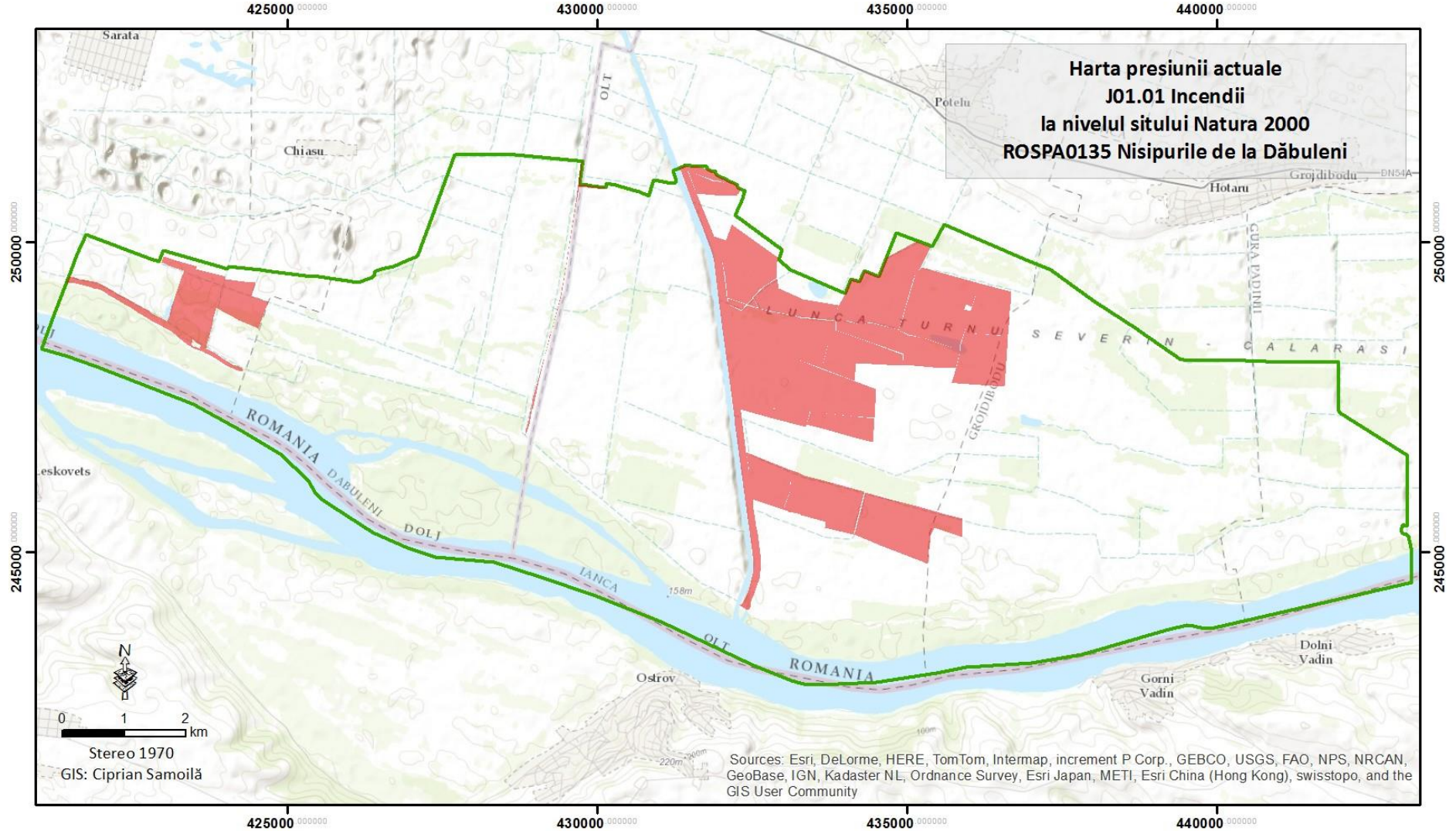
■ D03.02, presiune, scăzută ■ ROSPA0135 Nisipurile de la Dăbuleni

Harta presiunii F03.01 Vânătoare



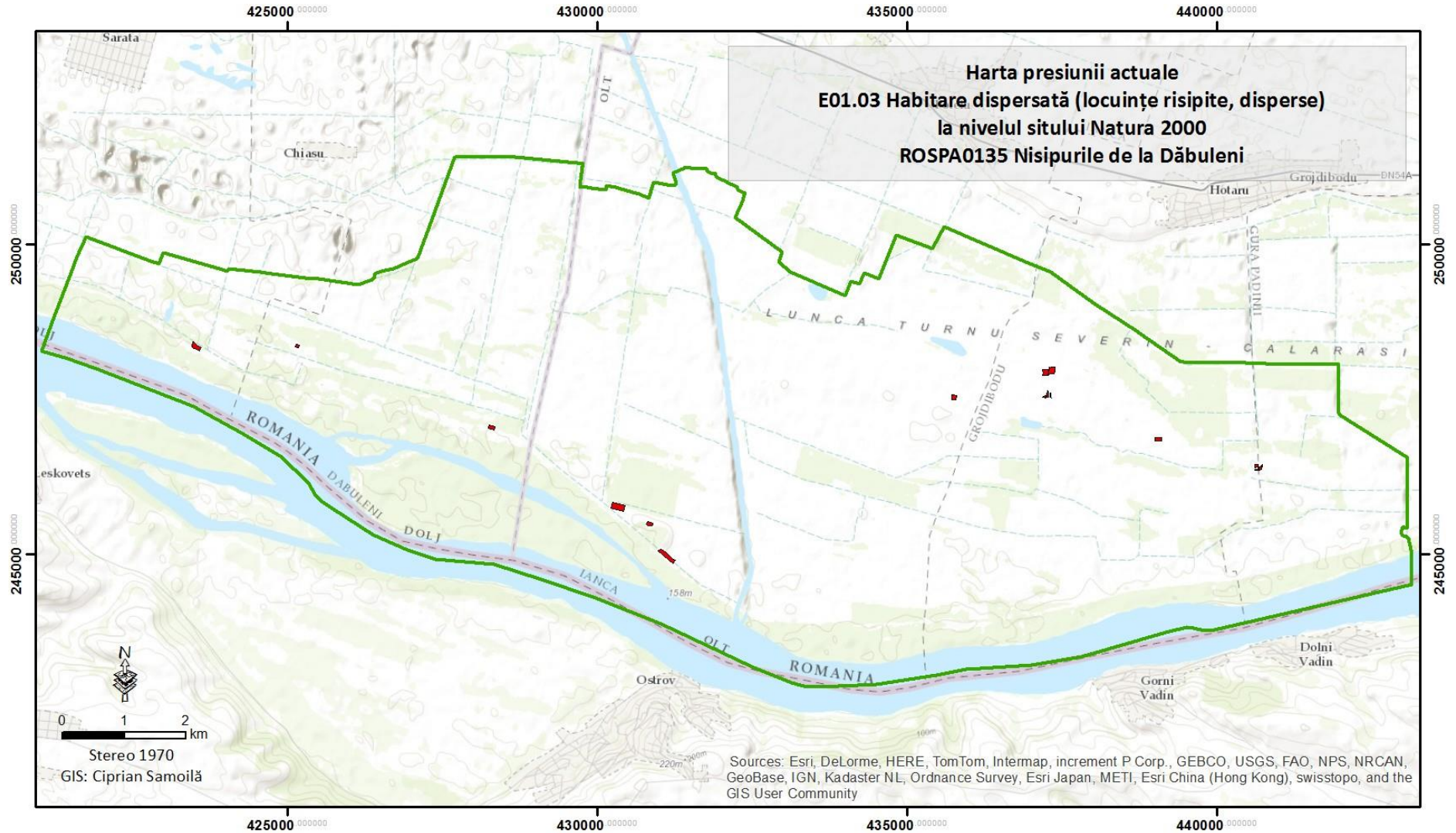
■ F03.01, presiune, scăzută □ ROSPA0135 Nisipurile de la Dăbuleni

Harta presiunii J01.01 Incendii



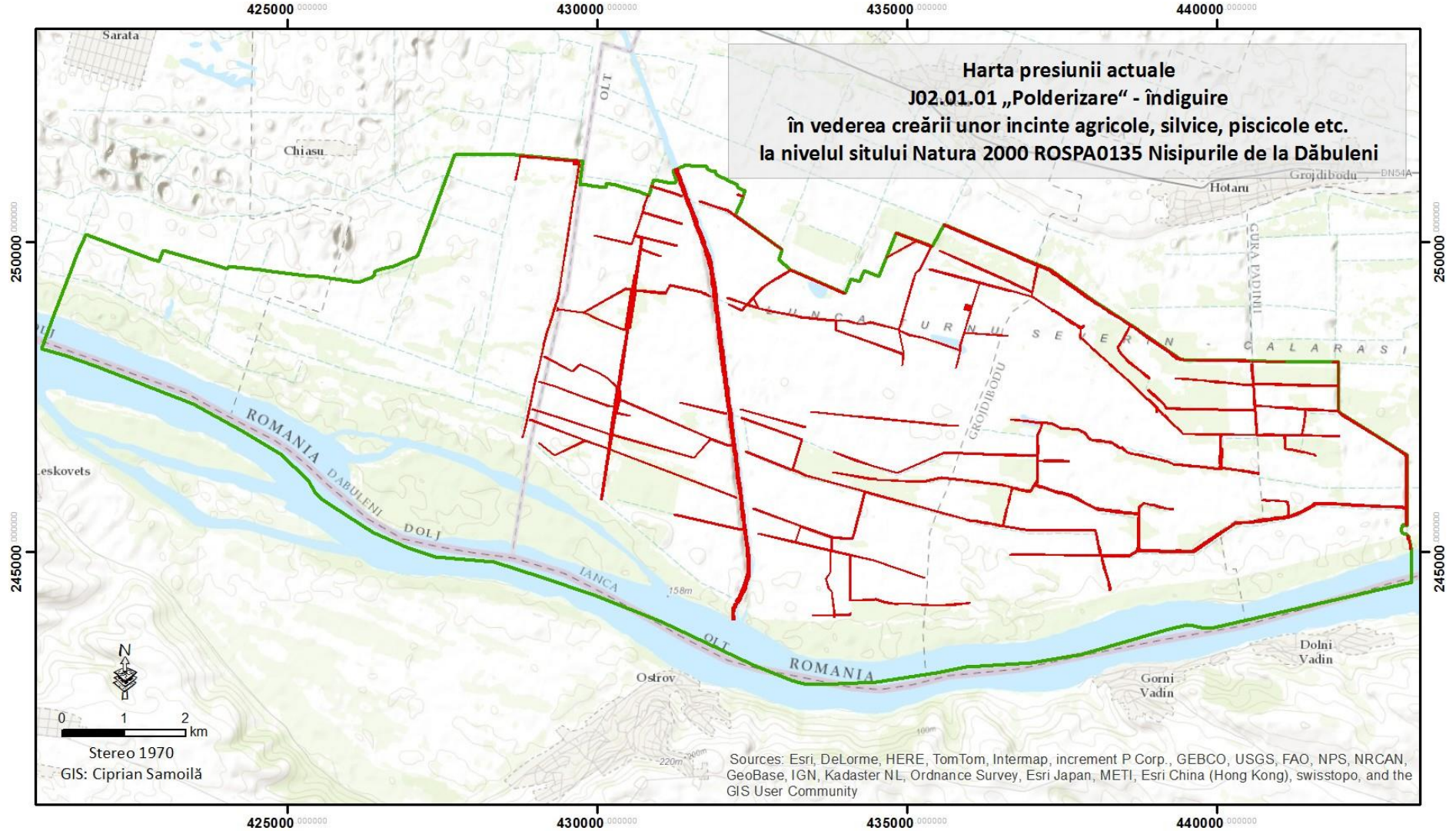
■ J01.01, presiune, scăzută □ ROSPA0135 Nisipurile de la Dăbuleni

Harta presiunii E01.03 Habitare dispersata (locuințe risipite, disperse)



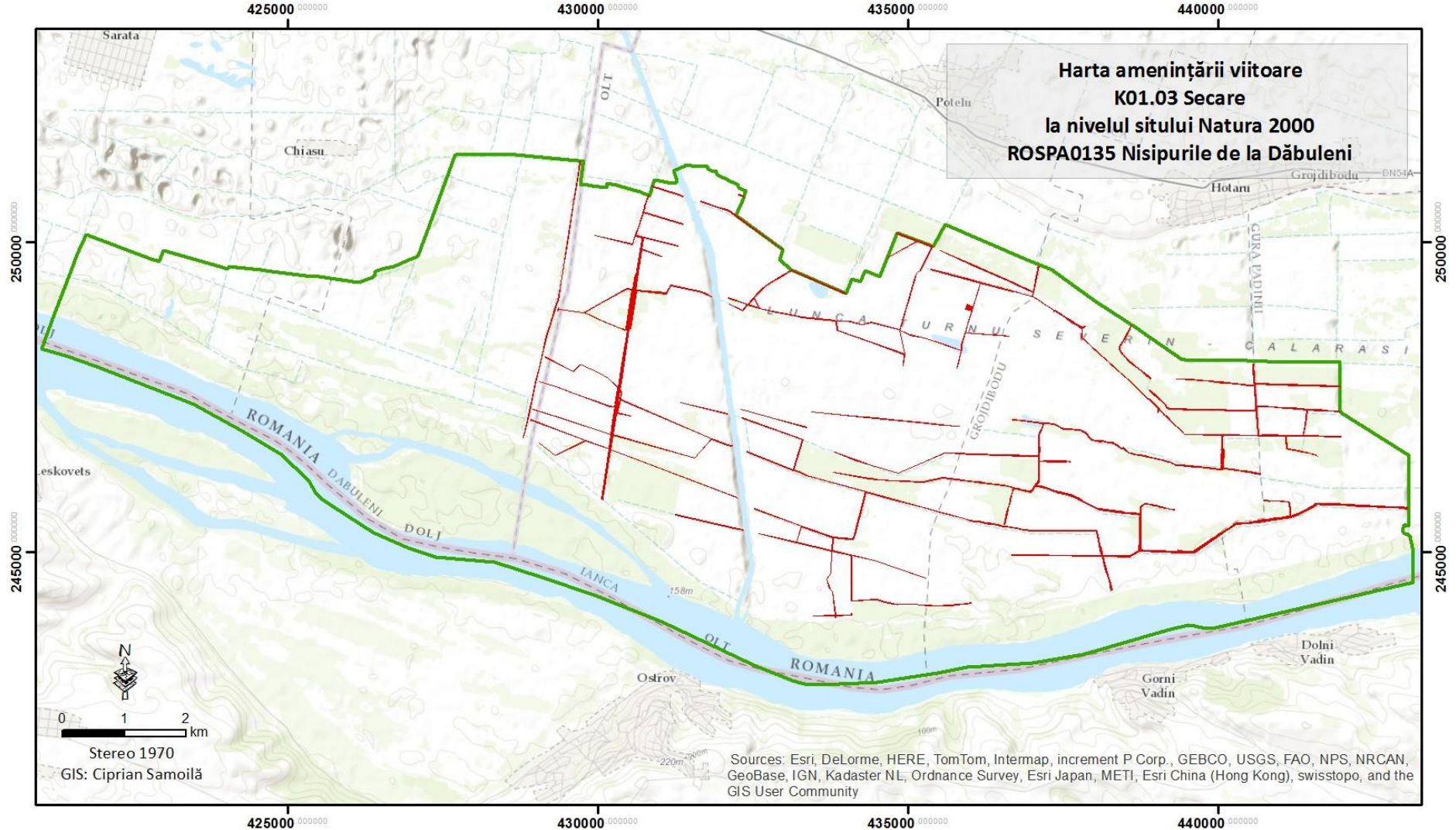
■ E01.03, presiune, scăzută □ ROSPA0135 Nisipurile de la Dăbuleni

Harta presiunii J02.01.01“Polderizare” –îndiguire în vederea creării unor incinte agricole, silvice, piscicole etc.



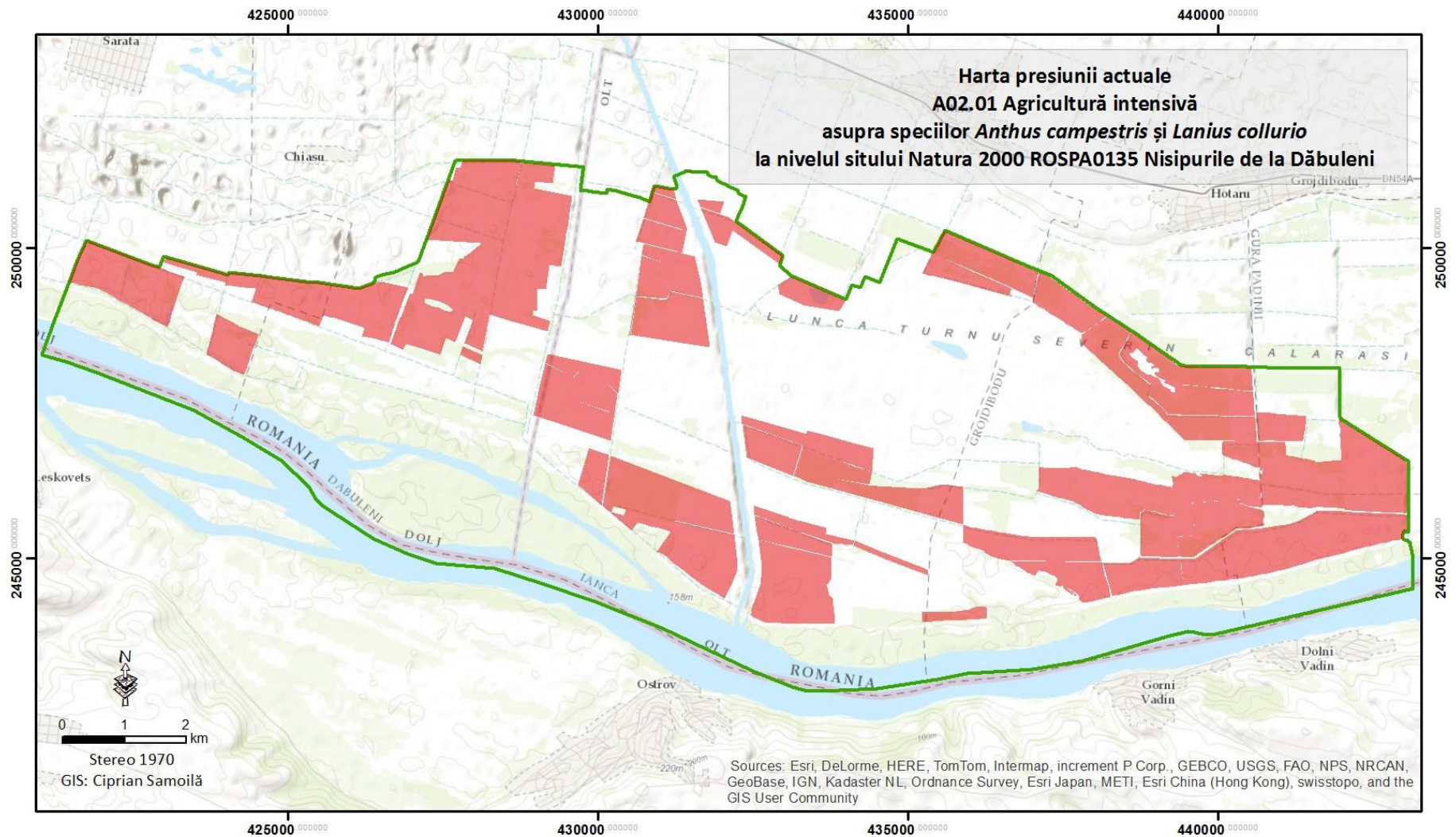
■ J02.01.01, presiune, scăzută □ ROSPA0135 Nisipurile de la Dăbuleni

Harta amenințării K01.03 Secare



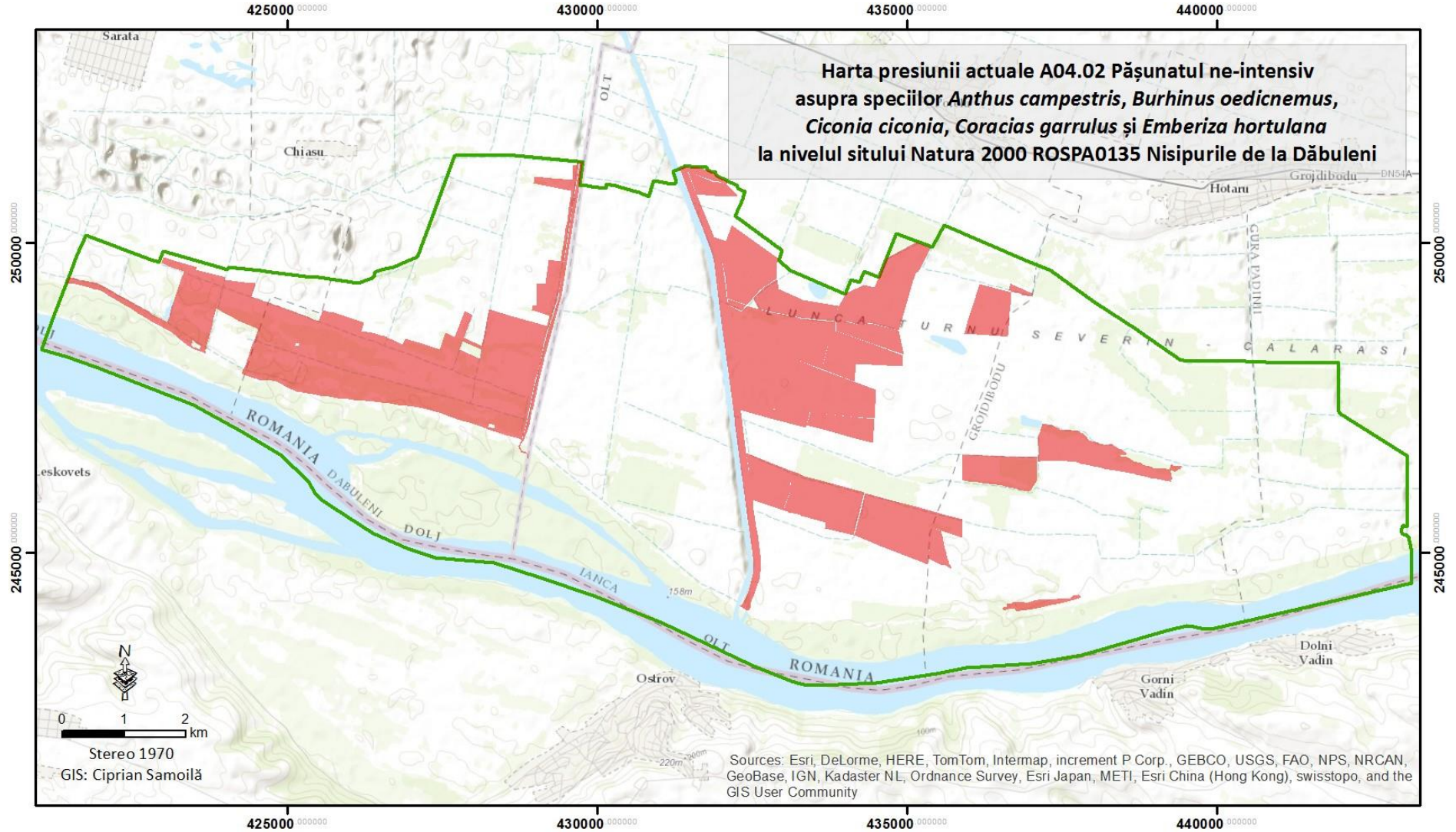
■ K01.03, amenințare, ridicată □ ROSPA0135 Nisipurile de la Dăbuleni

Harta impactului presiunii A02.01 agricultură intensivă asupra speciilor



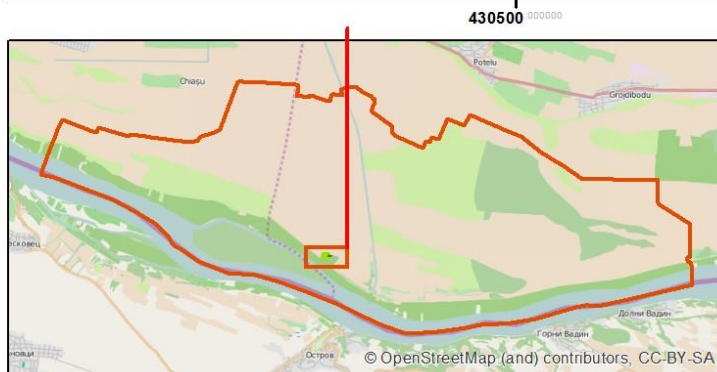
■ A02.01, presiune, scăzută □ ROSPA0135 Nisipurile de la Dăbuleni

Harta impactului presiunii A04.02 pășunatul ne-intensiv asupra speciilor



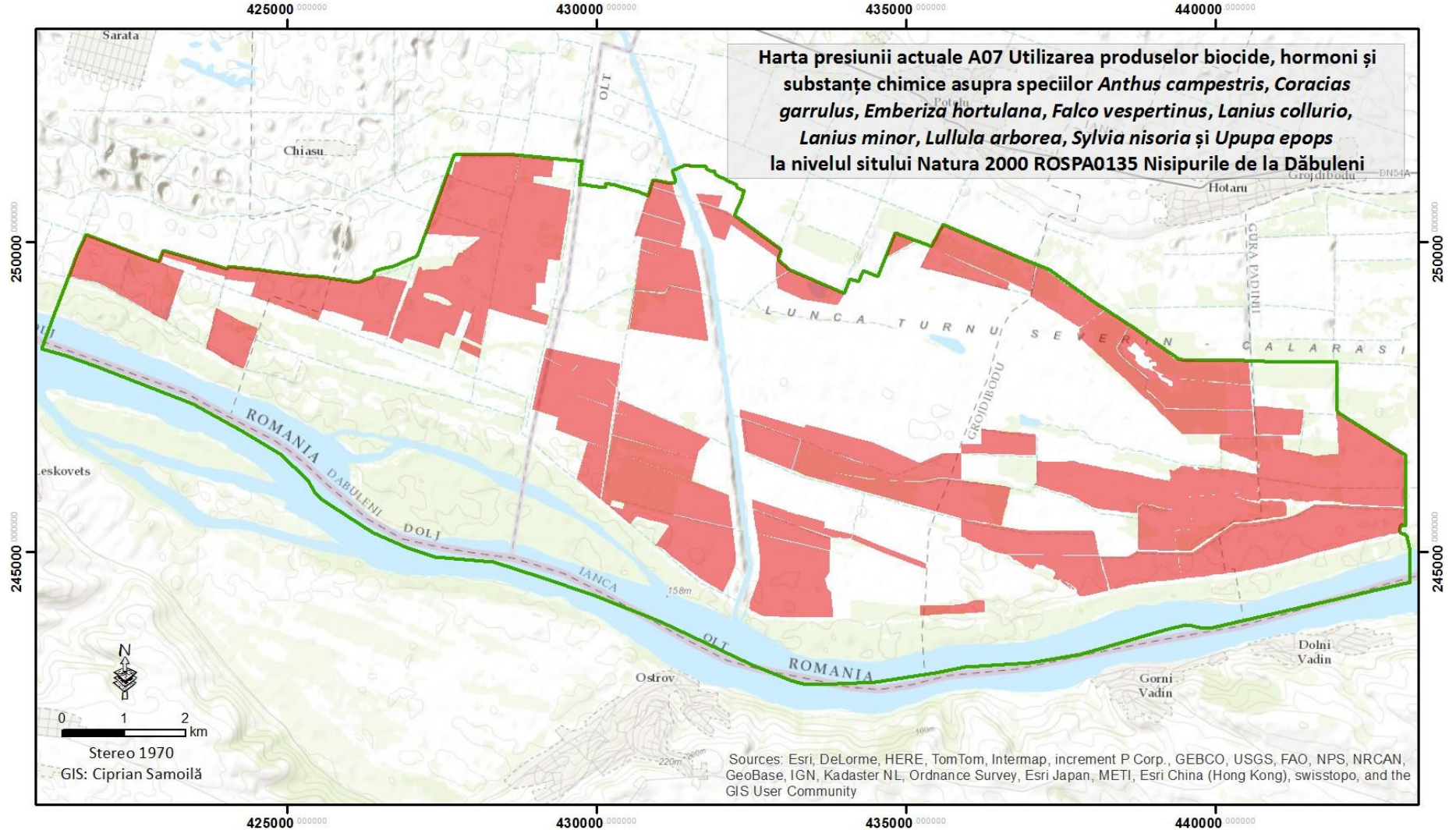
■ A04.02, presiune, scăzută □ ROSPA0135 Nisipurile de la Dăbuleni

Harta impactului presiunii A05.01 Creșterea animalelor asupra speciei *Meles meles*



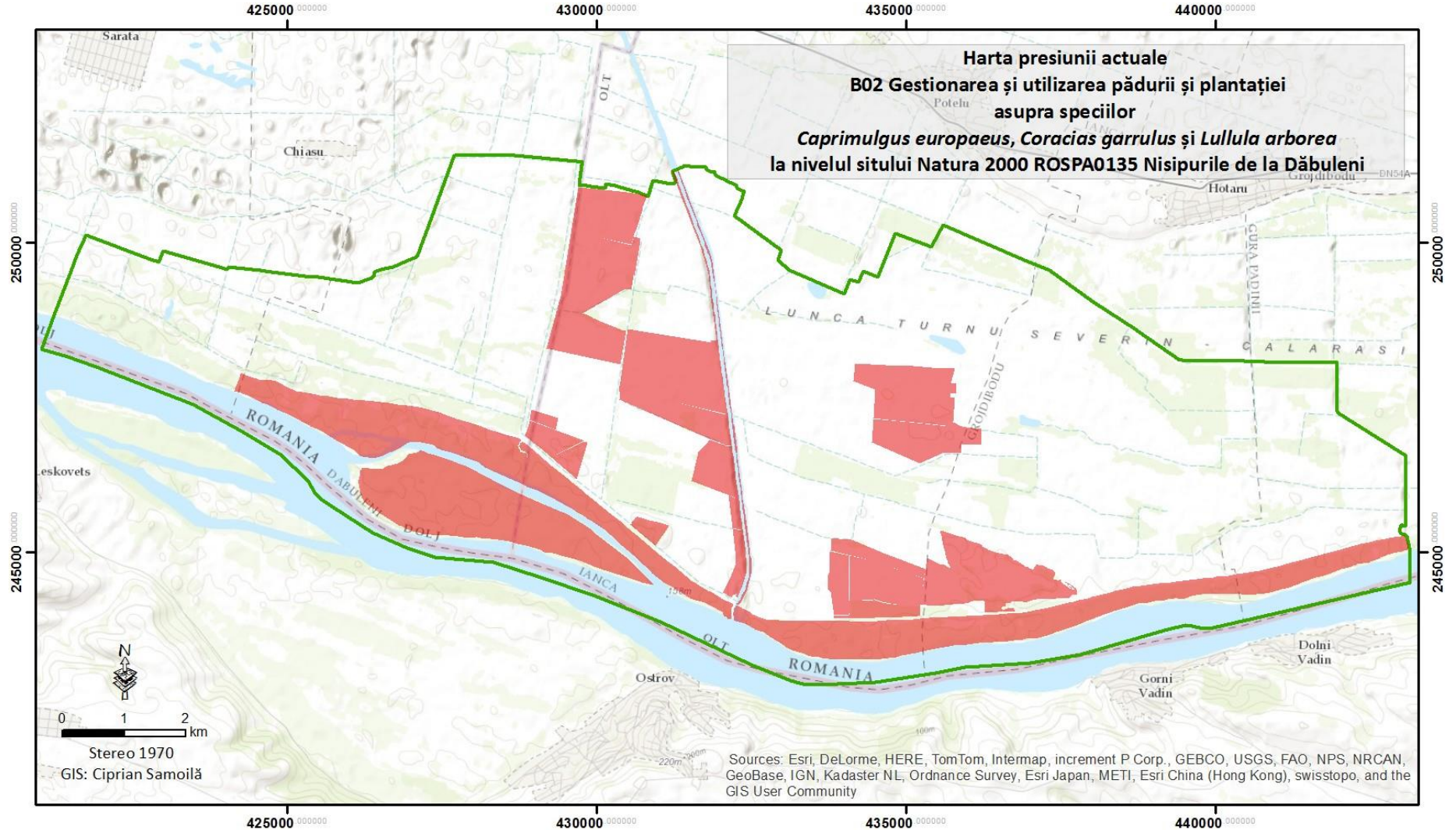
- A05.01, presiune, scăzută
- ▭ Rezervația naturală „Casa Pădurii din Pădurea Potelu“
- ▭ ROSPA0135 Nisipurile de la Dăbuleni

Harta impactului presiunii A07 Utilizarea produselor biocide, hormoni și substanțe chimice asupra speciilor



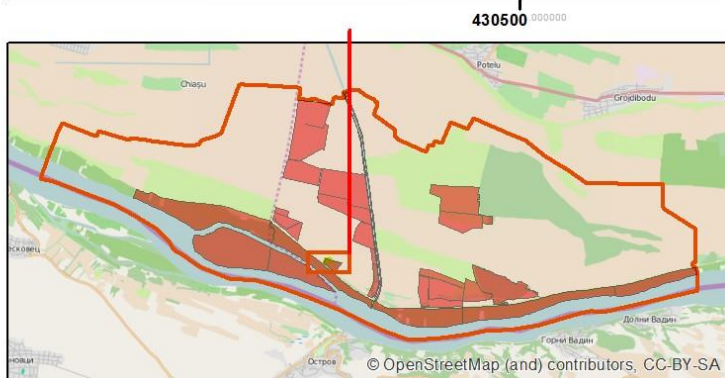
■ A07, presiune, scăzută □ ROSPA0135 Nisipurile de la Dăbuleni

Harta impactului presiunii B02 Gestionarea și utilizarea pădurii și plantației asupra speciilor de păsări



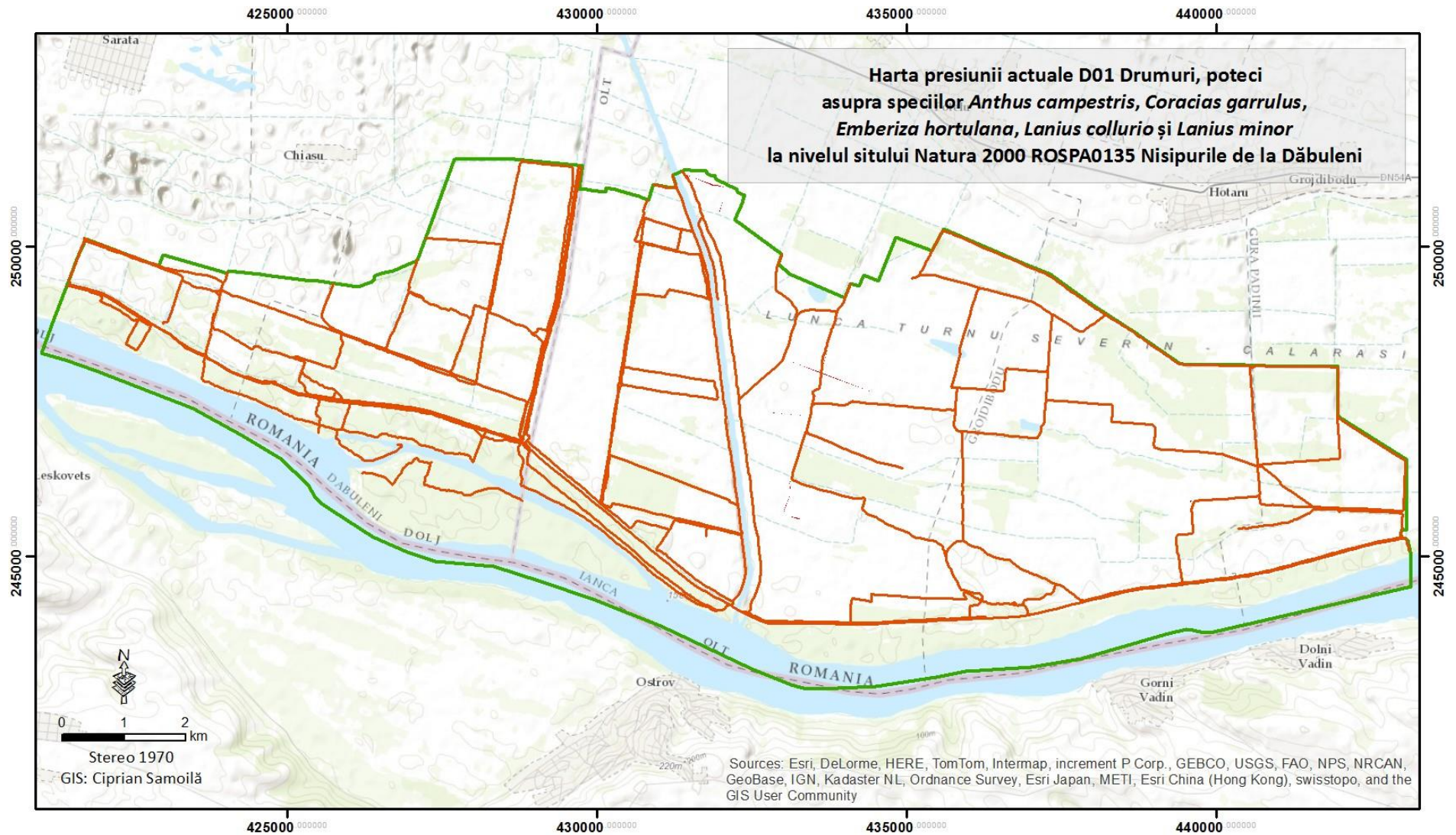
■ B02, presiune, medie □ ROSPA0135 Nisipurile de la Dăbuleni

Harta impactului presiunii B02 Gestionarea și utilizarea pădurii și plantației asupra speciei *Meles meles*



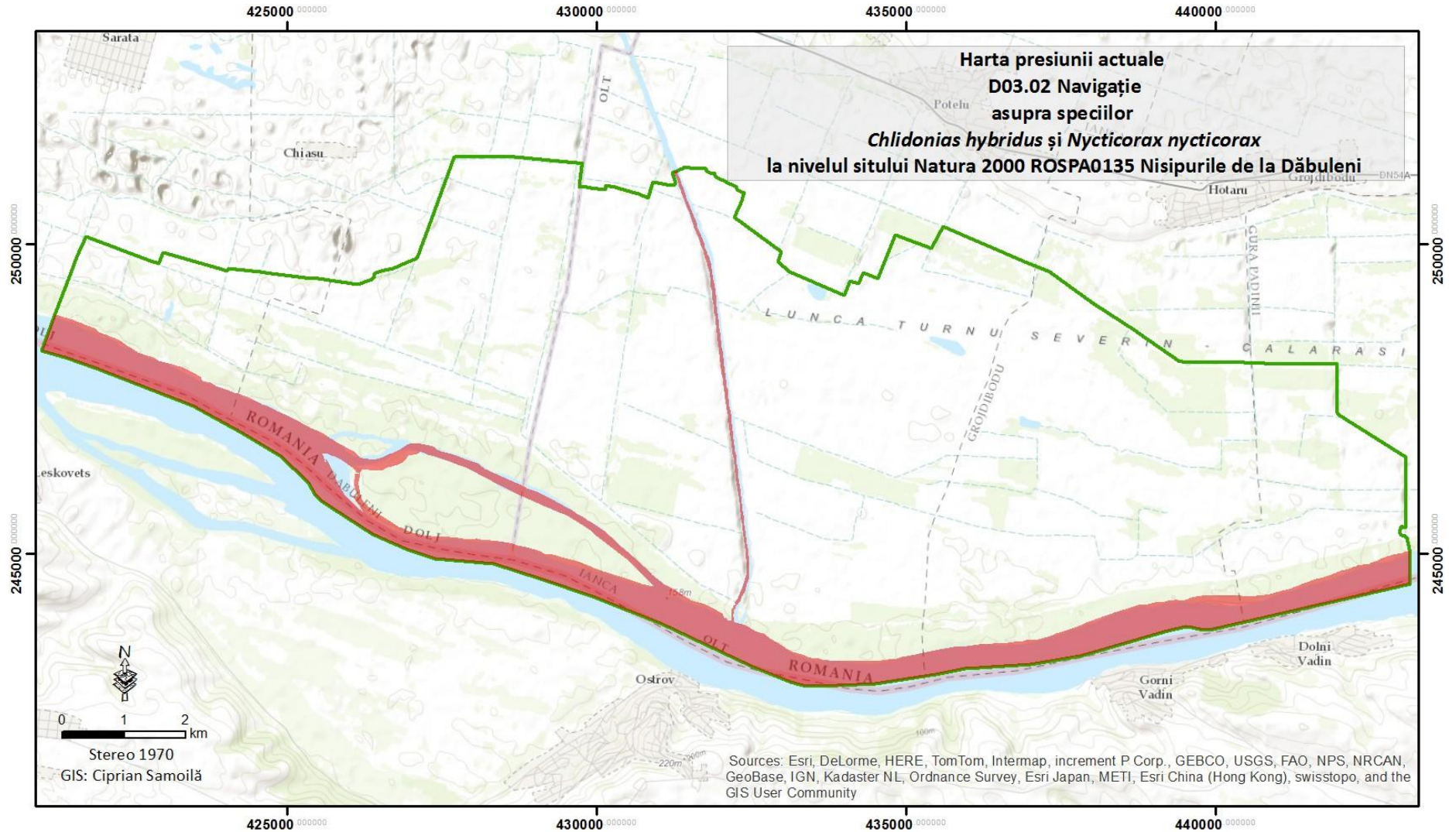
- B02, presiune, medie
- Rezervația naturală „Casa Pădurii din Pădurea Potelu“
- ROSPA0135 Nisipurile de la Dăbuleni

Harta impactului presiunii D01 Drumuri, poteci asupra speciilor



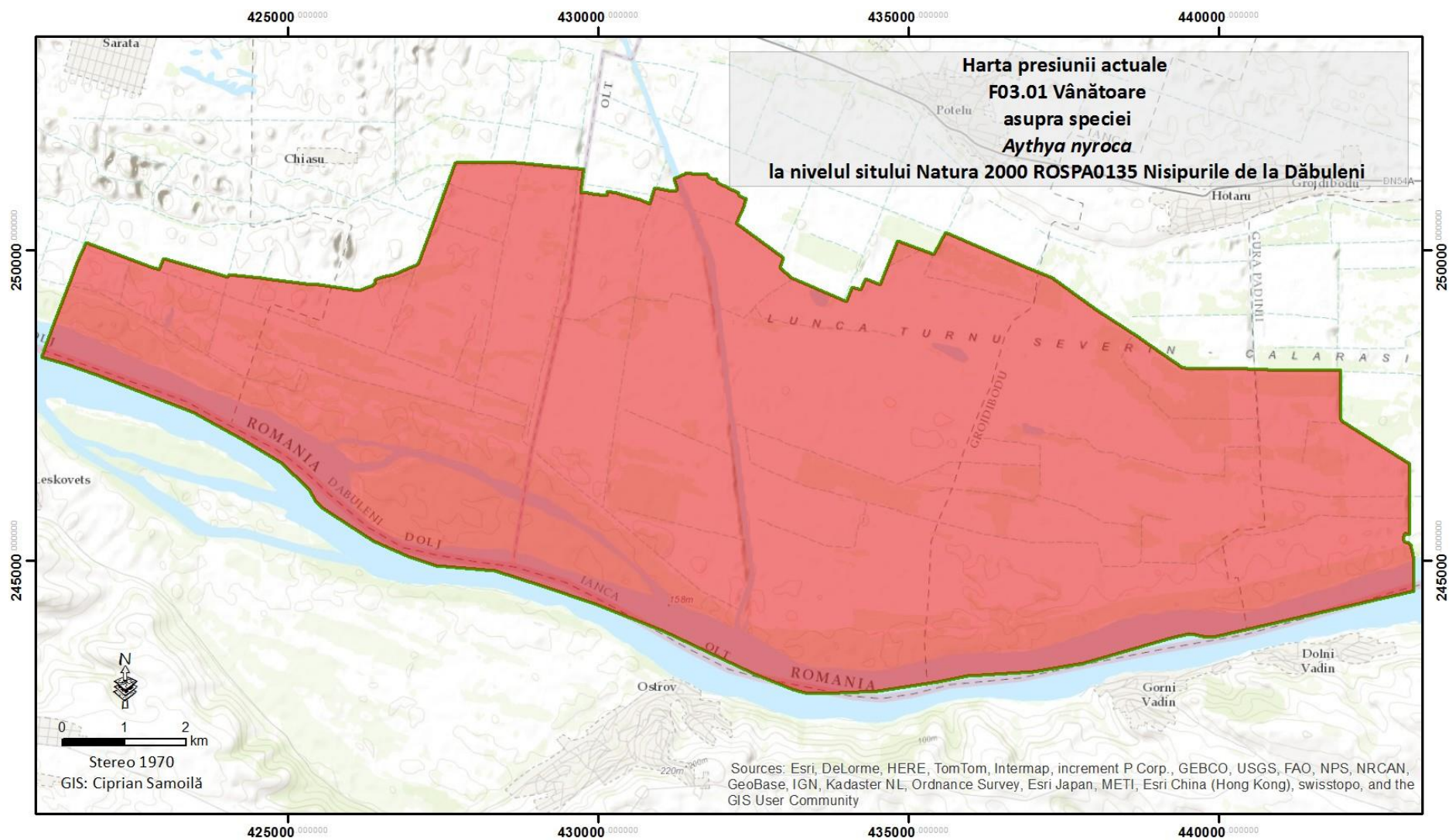
■ D01, presiune, scăzută ■ ROSPA0135 Nisipurile de la Dăbuleni

Harta impactului presiunii D03.02 Navigație asupra speciilor



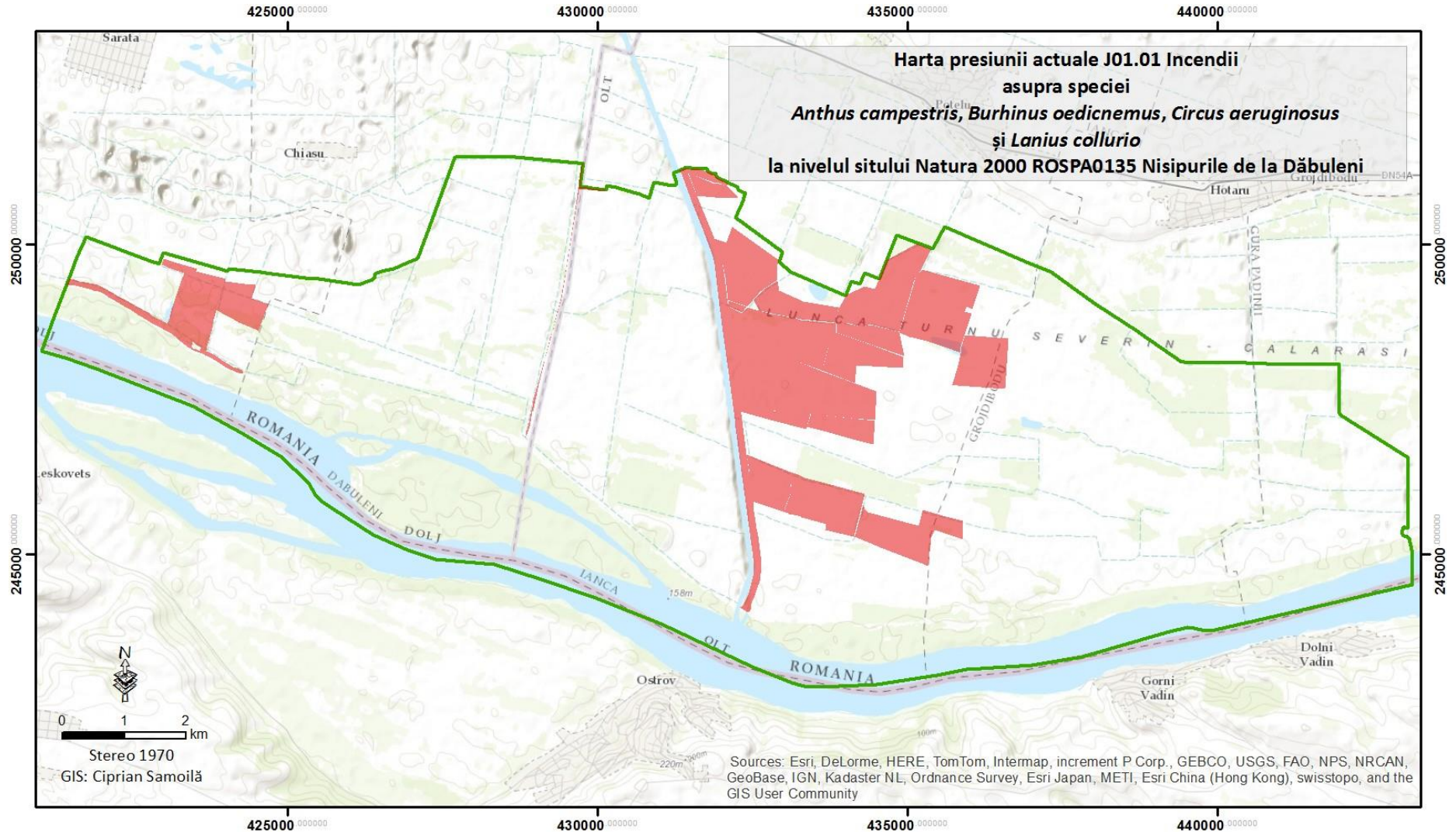
■ D03.02, presiune, scăzută □ ROSPA0135 Nisipurile de la Dăbuleni

Harta impactului presiunii F03.01 Vânătoare asupra speciilor



■ F03.01, presiune, scăzută □ ROSPA0135 Nisipurile de la Dăbuleni

Harta impactului presiunii J01.01 incendiilor asupra speciilor



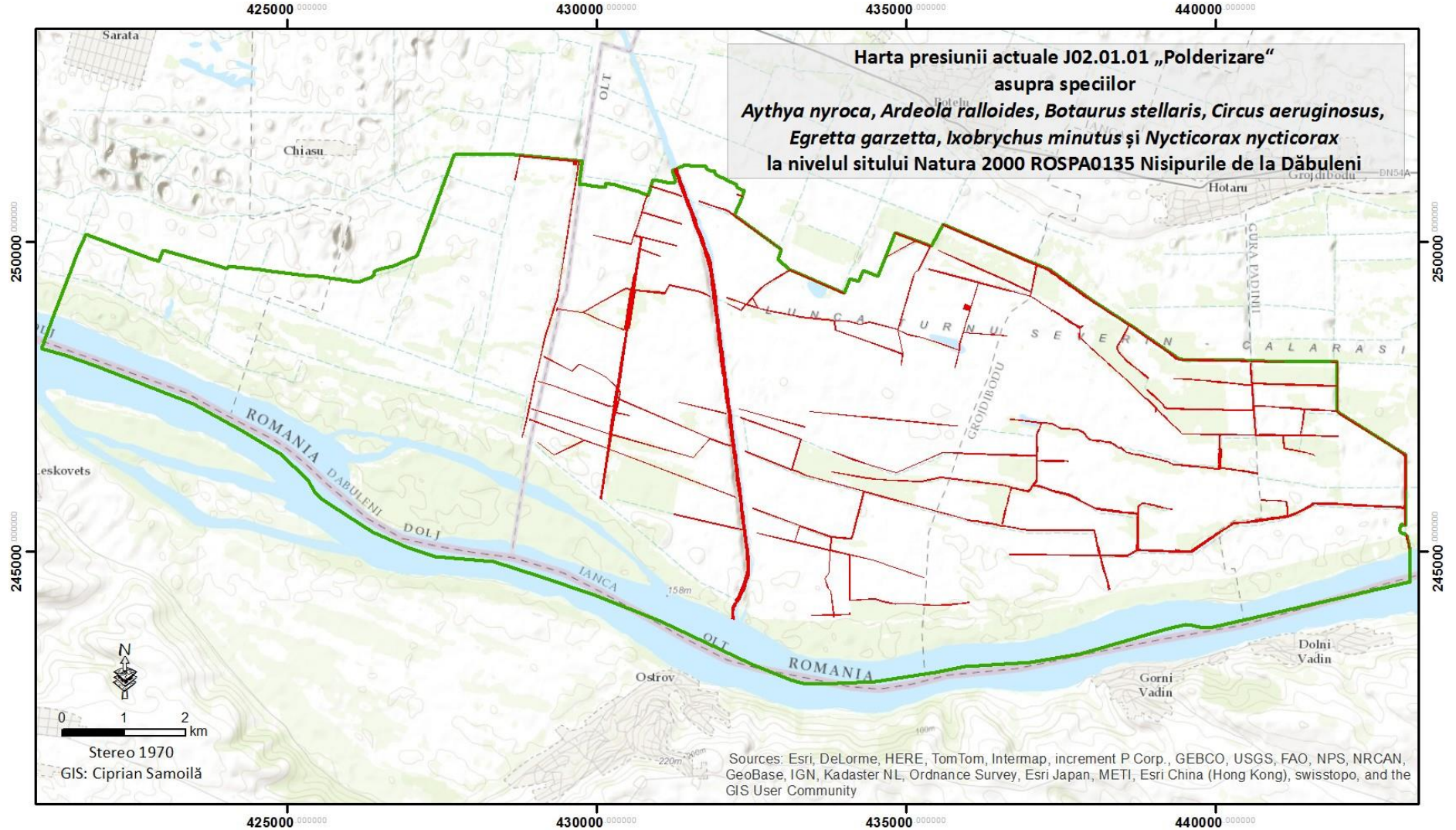
■ J01.01, presiune, scăzută □ ROSPA0135 Nisipurile de la Dăbuleni

Harta impactului presiunii E01.03 habitare dispersata (locuințe risipite, disperse) asupra speciilor

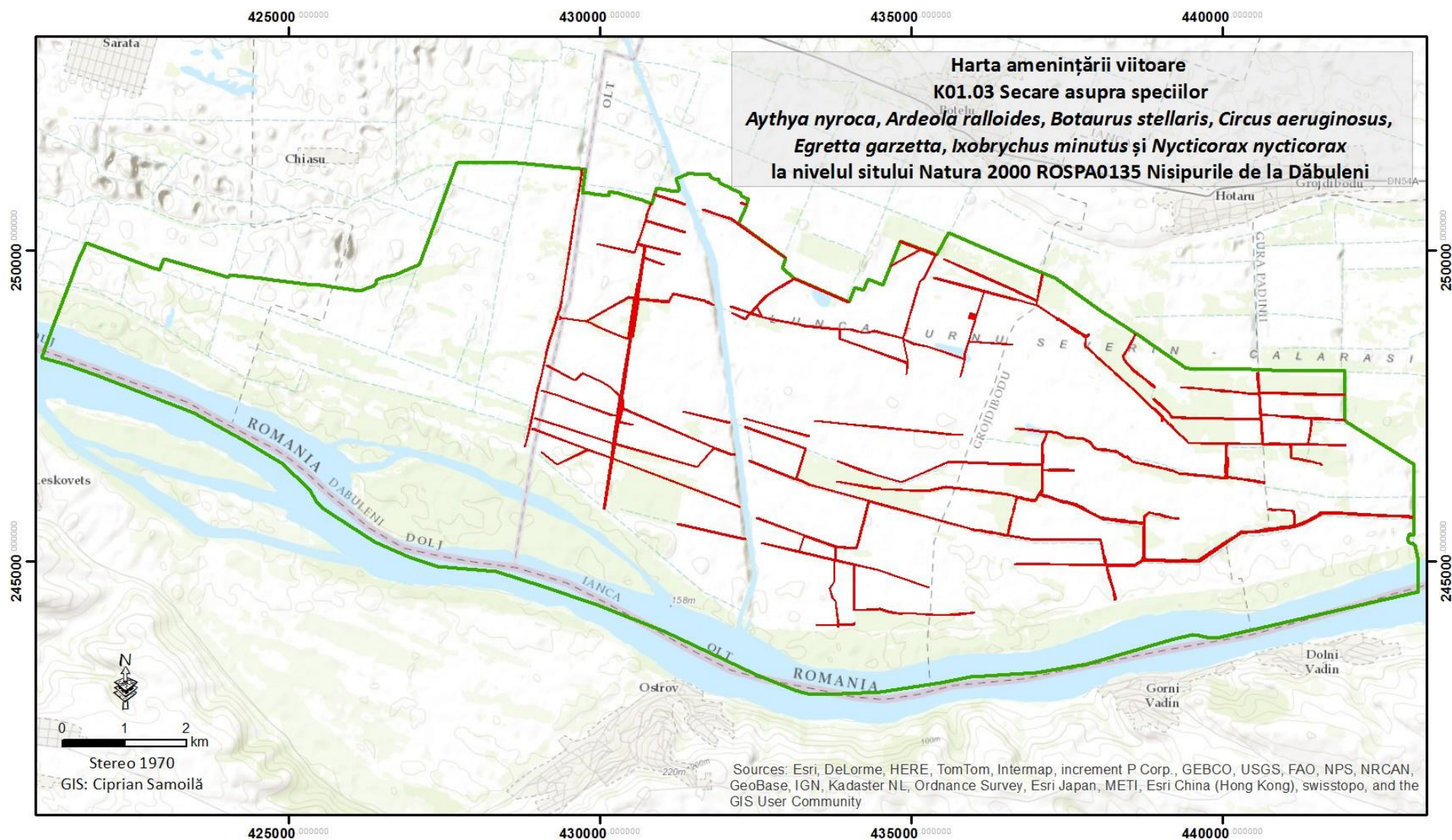


- E01.03, presiune, scăzută
- Rezervația naturală „Casa Pădurii din Pădurea Potelu“
- ROSPA0135 Nisipurile de la Dăbuleni

Harta impactului presiunii J02.01.01 "polderizare" asupra speciilor



Harta impactului amenințării K01.03 secare asupra speciilor



■ K01.03, amenințare, ridicată □ ROSPA0135 Nisipurile de la Dăbuleni