

MINISTERUL MEDIULUI, APELOR ȘI PĂDURILOR



ORDIN

privind aprobarea listei revizuite a ariilor naturale protejate care necesită structuri proprii de administrare și a criteriilor de evaluare în baza cărora s-a stabilit necesitatea atribuirii în administrare a siturilor Natura 2000

nr. 1755 din 11.11.2015

Având în vedere Referatul de aprobare nr. 105098/AC/14.10.2015 al Direcției Biodiversitate,

Ținând seama de prevederile art. 6 alin (1) din Metodologia de atribuire în administrare și custodie a ariilor naturale protejate, aprobate prin Ordinul ministrului mediului și schimbărilor climatice nr. 1052/2014 modificat prin Ordinul ministrului mediului și schimbărilor climatice nr.1571/2014,

În temeiul prevederilor art. 13 alin. (4) din Hotărârea Guvernului nr. 38/2015 privind organizarea și funcționarea Ministerului Mediului, Apelor și Pădurilor,

ministrul mediului, apelor și pădurilor emite prezentul

ORDIN

Art. 1. – Se aprobă lista revizuită a ariilor naturale protejate care necesită structuri proprii de administrare, prevăzută în Anexa nr. 1.

Art. 2. – Se aprobă criteriile de evaluare în baza cărora a fost stabilită necesitatea atribuirii în administrare a ariilor naturale protejate, prevăzute în Anexa nr. 2.

Art. 3. – Atribuirea în administrare a ariilor naturale protejate se face cu respectarea prevederilor art. 5-17 din Metodologia aprobată prin Ordinul ministrului mediului și schimbărilor climatice nr. 1052/2014, modificat prin Ordinul ministrului mediului și schimbărilor climatice nr.1571/2014.

Art. 4. – Lista menționată la Anexa nr. 1 va fi afișată la sediul Ministerului Mediului, Apelor și Pădurilor și va fi publicată pe site-ul instituției, la adresa web: <http://www.mmediu.ro>.



Art. 5. – Prevederile prezentului ordin vor fi duse la îndeplinire de Direcția Biodiversitate.

Art. 6. – Anexele 1 și 2 fac parte integrantă din prezentul ordin.

Art. 7. – La data emiterii prezentului ordin, Ordinul ministrului mediului și schimbărilor climatice nr. 1349/2014 privind aprobarea listei revizuite a ariilor naturale protejate care necesită structuri proprii de administrare și a criteriilor de evaluare în baza cărora s-a stabilit necesitatea atribuirii în administrare a siturilor Natura 2000, își încetează aplicabilitatea.



MINISTRU
Gratiela Leocadia GAVRILESCU


Lista revizuită a ariilor naturale protejate care necesită structuri proprii de administrare


Județ pe care se întinde aria naturală protejată	Codul ariei naturale protejate atribuită în administrare	Denumirea ariei	Cod arii naturale protejate care se suprapun	Denumire ariei naturale protejate care se suprapun
Mehedinți, Gorj	V.6.	Geoparcul Platoul Mehedinți	ROSCI0198	Platoul Mehedinți
			ROSPA0035	Domogled-Valea Cernei (partea care se suprapune cu Geoparcul Platoul Mehedinți și cu ROSCI0198)
			2.620.	Cornetul Băii și Valea Mănăstirii
			2.619.	Cornetul Bălții
			2.618.	Cheile Topolniței și Peștera Topolniței
			2.617.	Cornetul Piatra Încălecată
			2.616.	Cornetul Babelor și Cerboaniei
			2.615.	Cheile Coșuștei
			2.614.	Pereții calcaroși de la Izvoarele Coșuștei
			2.613.	Complexul carstic de la Ponoarele
			2.606.	Pădurea Drăghiceanu Comuna Obârșia Cloșani
			2.604.	Pădurea Borovăț
			2.600.	Pădurea de liliac Ponoarele
			2.601.	Tufărișurile mediteraneene de la Isverna
Arad, Timiș	V.1.	Parcul Natural Lunca Muresului	2.735.	Pădurea Cenad
			2.744.	Insula Mare Cenad
			2.745.	Insula Igrîș
			IV.1.	Prundul Mare
			ROSCI0108	Lunca Mureșului Inferior
			ROSPA0069	Lunca Mureșului Inferior
			Vrancea, Bacău	V.7.
2.816.	Rezervația naturală Pădurea Lepșa - Zboina			
2.819.	Rezervația naturală Groapa cu Pini			
2.822.	Rezervația naturală Strâmtura - Coza			
2.824.	Rezervația naturală Cascada Putnei			
ROSCI0208	Putna - Vrancea			
ROSPA0088	Munții Vrancei			



Maramureș	V.5.	Parcul Natural Munții Maramureșului	VII.13.	Tișița
			2.569.	Stâncăriile Sâlhoi - Zâmbroslavele
			2.580.	Cornu Nedeii - Ciungii Bălăsânii
			2.586.	Vârful Fărcău - lacul Vinderelu - Vârful Mihailecu
			2.588.	Poiana cu narcise Tomnatec - Sehleanu
			ROSCI0124	Munții Maramureșului
			ROSCI0251	Tisa Superioară (partea care se suprapune cu Parcul Natural Munții Maramureșului)
Vâlcea	II.1.	Parcul National Buila-Vanturarita	ROSPA0131	Munții Maramureșului
			ROSCI0015	Buila-Vanturarita
			ROSPA0025	Cozia - Buila – Vanturarita (partea care se suprapune cu Parcul Național Buila-Vânturarița)
			2.804.	Muntele Stogu
			2.808.	Padurea Valea Cheii
			2.792.	Pestera Arnautilor
			2.783.	Pestera Caprelor
			2.793.	Pestera Clopot
			2.790.	Pestera cu Lac
			2.791.	Pestera cu Perle
			2.785.	Pestera Liliacilor
			2.786.	Pestera Munteanu - Murgoci
			2.787.	Pestera Pagodelor
			2.788.	Pestera Rac
Giurgiu	V.3.	Parcul Natural Comana	2.789.	Pestera Valea Bistrita
			2.418.	Pădurea Oloaga - Grădinari
			2.419.	Pădurea Padina Tătarului
			ROSCI0043	Comana
Hunedoara	V.4.	Geoparcul Dinozaurilor Țara Hațegului	ROSPA0022	Comana
			2.502.	Locul fosilifer cu dinozauri de la Sânpetru
			2.505.	Fânațele Pui
			2.506.	Fânațele cu narcise Nucșoara
			2.507.	Mlaștina Peșteana
			2.508.	Calcarele de la Fața Fetei
			2.509.	Vârful Poieni
			2.516.	Pădurea Silvuț
			2.535.	Paleofauna reptiliană Tuștea
Bihor		Parcul Natural Cefa	ROSCI0236	Strei - Hațeg
			ROSCI0292	Coridorul Rusca Montană - Țarcu - Retezat
			ROSCI0025	Cefa
			ROSPA0097	Pescăria Cefa - Pădurea Rădvani
Iași, Vaslui	ROSCI0213	Râul Prut	ROSCI0387	Salonta
			2.194.	Colonia de păsări de la Pădurea Rădvani
			2.556.	Râul Prut
			2.555.	Cotul Sălăgeni
			2.554.	Cotul Bran pe Râul Prut



Tulcea	ROSCI0201	Podisul Nord Dobrogean (fără partea care se suprapune cu ROSPA0073 Măcin - Niculițel și partea care nu se suprapune situată la nord de ROSPA0091 Babadag)	ROSPA0091	Pădurea Babadag
			ROSPA0100	Stepa Casimcea
			ROSPA0040	Dunărea Veche - Brațul Măcin (partea care se suprapune cu ROSCI0201)
			IV.71.	Dealul Mândrești
			IV.72.	Mănăstirea Cocoș
			IV.58.	Dealul Sarica
			IV.64.	Edirlen
			IV.61.	Carasan-Teke
			IV.57.	Muntele Consul
			IV.67.	Peceneaga
			IV.51.	Muchiile Cernei-Iaila
			2.765.	Rezervația naturală Dealul Bujorului
			2.768.	Vârful Secarul
			IV.54.	Dealul Ghiunghiurmez
			IV.62.	Valea Ostrovului
			IV.68.	Măgurele
			IV.63.	Uspenia
			2.769.	Rezervația botanică Korum Tarla
			IV.49.	Pădurea Babadag-Codru
			IV.69.	Războieni
			IV.53.	Valea Mahomencea
			IV.65.	Casimcea
			IV.66.	Colțanii Mari
2.772.	Pădurea Niculițel			
IV.52.	Beidaud			
Sălaj, Maramureș	ROSCI0314	Lozna	ROSPA0114	Cursul Mijlociu al Someșului
			2.692	Pădurea La Castani
			2.683	Pietrele Moșu și Baba
			2.685	Calcarele de Rona
			2.688	Rezervația peisagistică Stâna Clițului
Harghita, Bacău	ROSCI0323	Munții Ciucului	ROSPA0034	Depresiunea și Munții Ciucului (cu excepția suprafeței care se suprapune cu ROSCI0007 Bazinul Ciucului de Jos și suprafața care se suprapune peste ROSCI0090 Harghita - Mădăraș).
Maramureș	ROSCI0264	Valea Izei și Dealul Solovan	2.585.	Arcer-Țibleș-Bran
			2.593.	Dealul Solovan



Criteria de evaluare în baza cărora s-a stabilit necesitatea atribuirii în administrare a ariilor naturale protejate

Siturile au fost evaluate conform criteriilor de mai jos:

A. Situri de importanță comunitară (SCI)


1. Suprafața: a) - 10.000-20.000 ha, 1 punct
b) - 20.001-30.000 ha, 2 puncte
c) - 30.001-40.000 ha, 3 puncte
d) - ≥ 40.001 ha, 4 puncte
2. Număr specii: a) - 1-10 specii, 0 puncte
b) - 11-20 specii, 1 punct
c) - 21-30 specii, 2 puncte
d) - 31-40 specii, 3 puncte
e) - ≥ 40 specii, 4 puncte
3. Număr habitate: a) - 1 habitat, 1 punct
b) - 2 habitate, 2 puncte
c) - 3 habitate, 3 puncte
d) - ≥ 4 habitate, 4 puncte
4. Număr habitate prioritare: a) - 1-3 habitate prioritare, 0 puncte
b) - ≥ 4 habitate prioritare, 1 punct
5. Număr alte specii importante de floră și faună: a) - 1-30 specii, 0 puncte
b) - 31-60 specii, 1 punct
c) - ≥ 61 specii, 2 puncte
6. Evaluare globală: a) - B, 1 punct
b) - A, 2 puncte
7. Număr situri Natura 2000 care se suprapun: a) - 1 sit, 1 punct
b) - 2 situri, 2 puncte
c) - ≥ 3 situri, 3 puncte
8. Număr rezervații naturale care se suprapun: a) - 1 rezervație, 1 punct
b) - 2 rezervații, 2 puncte
c) - 3 rezervații, 3 puncte
d) - ≥ 4 rezervații, 4 puncte

Punctaj maxim pentru SCI: 24 puncte

Punctaj minim pentru a include situl în listă: 10 puncte

B. Arii de protecție specială avifaunistică (SPA)

1. Suprafața: a) - 50.000-60.000 ha, 1 punct



- b) - 60.001-70.000 ha, 2 puncte
- c) - 70.001-80.000 ha, 3 puncte
- d) - ≥ 80.001 ha, 4 puncte

2. Număr specii: a) - 1-10 specii, 0 puncte
b) - 11-20 specii, 1 punct
c) - 21-30 specii, 2 puncte
d) - 31-40 specii, 3 puncte
e) - ≥ 40 specii, 4 puncte

3. Evaluare globală: a) - B, 1 punct
b) - A, 2 puncte

4. Număr situri Natura 2000 care se suprapun: a) - 1 sit, 1 punct
b) - 2 situri, 2 puncte
c) - ≥ 3 situri, 3 puncte

5. Număr rezervații naturale care se suprapun: a) - 1 rezervație, 1 punct
b) - 2 rezervații, 2 puncte
c) - 3 rezervații, 3 puncte
d) - ≥ 4 rezervații, 4 puncte

Punctaj maxim pentru SPA: 17 puncte

Punctaj minim pentru a include situl în listă: 8 puncte

