



MINISTERUL MEDIULUI,
APELOR ȘI PĂDURILOR

Direcția Generală Evaluare Impact, Controlul Poluării și Schimbări Climatice



AVIZ DE MEDIU

Nr. 34 din 24. 11.2023

Ca urmare a notificării adresate de Agenția pentru Dezvoltare Regională Sud Muntenia (ADR Sud Muntenia), cu sediul în municipiul Călărași, strada General Constantin Pantazi, nr. 7A, județul Călărași, înregistrată la Agenția pentru Protecția Mediului Argeș cu nr. 22417/13.09.2022, a delegării de competență emisă de MMAP cu nr. DEICP/17248/17620/04.11.2020, a documentelor depuse la Agenția pentru Protecția Mediului Argeș și ale completărilor ulterioare,

- având în vedere prevederile Ordonanței de Urgență nr. 122/2020 privind unele măsuri pentru asigurarea eficientizării procesului decizional al fondurilor externe nerambursabile destinate dezvoltării regionale în România potrivit căreia agențiile de dezvoltare regională îndeplinesc toate funcțiile și atribuțiile specifice unei autorități de management;

- ținând cont de prevederile Legii nr. 315/2004 privind dezvoltarea regională în România;

- în urma analizării documentelor transmise și a variantei finale a planului;

- în urma parcurgerii etapelor procedurale conform Hotărârii de Guvern nr. 1076/2004 privind stabilirea procedurii de realizare a evaluării de mediu pentru planuri și programe, de către Agenția pentru Protecția Mediului Argeș, conform delegării de competență emisă de Ministerul Mediului, Apelor și Pădurilor nr. DEICP/17248/17620/04.11.2020;

- luând în considerare prevederile Hotărârii Guvernului nr. 1000/2012 privind reorganizarea și funcționarea Agenției Naționale pentru Protecția Mediului și a instituțiilor publice aflate în subordinea acesteia, cu modificările și completările ulterioare,

- în baza Hotărârii de Guvern nr. 43/2020 privind organizarea și funcționarea Ministerului Mediului, Apelor și Pădurilor, cu modificările și completările ulterioare, a Ordonanței de Urgență a Guvernului nr. 195/2005 privind protecția mediului, aprobată cu modificări și completări prin Legea nr. 265/2006, cu modificările și completările ulterioare, se emite

AVIZ

pentru: Planul de Dezvoltare Regională 2021-2027 al Regiunii Sud-Muntenia
promovat de: Agenția pentru Dezvoltare Regională Sud Muntenia, în calitate de autoritate de management

în scopul adoptării: Planul de Dezvoltare Regională 2021-2027 al Regiunii Sud Muntenia

I. Prezentare generală:

Regiunea Sud Muntenia este amplasată în partea de sud a României, învecinându-se la nord cu regiunea Centru, la est cu regiunea Sud-Est, la vest cu regiunea Sud-Vest iar la sud cu Bulgaria, limita fiind fluviul Dunărea. Regiunea are o suprafață de 34.453 km², reprezentând 14,5% din suprafața României și ocupă locul al treilea ca mărime din cele opt regiuni de dezvoltare.

Din punct de vedere administrativ, regiunea Sud Muntenia este formată din 7 județe (Argeș, Călărași, Dâmbovița, Giurgiu, Ialomița, Prahova și Teleorman), 16 municipii, 32 de orașe și 519 comune cu 2019 sate. În ceea ce privește suprafețele județelor, ponderea cea mai mare este deținută de județele Argeș (19,8%), Teleorman (16,8%) și Călărași (14,8%), iar cea mai mică de județul Giurgiu (10,2%).

Regiunea beneficiază de avantajele oferite de autostrăzile A1 (București - Pitești), A2 (București - Constanța), A3 (București - Ploiești) și în viitor de Autostrada Sudului (București - Alexandria - Roșiori de Vede - Slatina - Craiova - Lugoj). Un alt drum important ce străbate regiunea este DN5, fiind drumul național din România care leagă capitala București de orașul Giurgiu, aflat pe malul Dunării, la granița cu Bulgaria, fiind continuat dincolo de Giurgiu prin intermediul Podului Prieteniei Giurgiu - Ruse și pe teritoriul Bulgariei.

În ceea ce privește transportul rutier, regiunea Sud Muntenia deține o rețea de drumuri cu o lungime de 12.956 km de drumuri publice, din care 21,97% drumuri naționale iar 78,03% drumuri județene și comunale.

Starea tehnică a rețelei regionale de drumuri publice, la finele anului 2019, era în general nesatisfăcătoare, cu 7.468 km nemodernizați (mai mult de 50%). De asemenea, rețeaua de drumuri județene și comunale din regiune măsoară o lungime totală de 10.110 km, dintre care doar 26,92% modernizată. La nivel de județ, cele mai mici ponderi ale rețelei de drumuri județene și comunale modernizată au fost înregistrate în județele Argeș (2,88%), urmat de județele Prahova (13,46%).

În cazul județelor Argeș și Prahova, una dintre provocările modernizărilor de drumuri este dată de relieful montan din partea nordică a celor 2 județe.

În ceea ce privește accesibilitatea rutieră, partea de sud a regiunii și anume județele Teleorman, Giurgiu, Călărași și Ialomița, dețin o densitate a drumurilor scăzută comparativ cu partea de nord, cele mai mici valori fiind înregistrate în județele Călărași (26,5 km/100 km²) și Ialomița (26 km/100 km²).

În cele 7 județe ale regiunii au fost identificați peste 533 km cu conectivitate directă sau indirectă la rețeaua TEN-T, ce au nevoie de investiții în complexul rutier.

Suprafața spațiilor verzi din zonele urbane reprezintă 2894 ha (2019), adică 10,74% din suprafața totală existentă la nivel național. Suprafața medie a spațiilor verzi urbane amenajate pe cap de locuitor este de 21,24 mp/loc, fiind apropiată de media națională. Amplasarea spațiilor verzi în municipiile și orașele din regiunea se prezintă astfel: județul Prahova - 34% (984 ha), județul Argeș - 21,49 (622 ha), județul Teleorman - 12,30% (356 ha), județul Călărași - 11,02% (319 ha), județul Dâmbovița - 9,54% (276 ha), județul Ialomița - 9,23% (267 ha) și județul Giurgiu - 2,42% (70 ha).

Regiunea Sud Muntenia se situează pe locul 6 la nivel național în ceea ce privește numărul total de apartamente înscrise în "Programul național privind creșterea performanței energetice la blocurile de locuințe", la nivel de regiune fiind înscrise în program un număr de 19.779 de apartamente.

Regiunea dispune de un patrimoniu semnificativ de centre de agrement și baze turistice în afara zonelor urbane (tabere școlare) a căror capacitate a scăzut mult în ultimii ani, în principal din cauza degradării infrastructurii acestora, ceea ce determină un număr redus de turiști și vizitatori. Astfel, în mediul rural există 7 tabere/centre de agrement situate în localitățile: Moroieni și Mărgineanca (județul Dâmbovița), Corbeni și Nucșoara (județul Argeș), Cheia (județul Prahova).



Pe teritoriul regiunii există numeroase obiective construite, parte a patrimoniului național, lăcașuri de cult și muzee și colecții publice. În Regiunea Sud Muntenia există un număr de 807 monumente istorice de tip A, din care 311 sunt situate în mediul urban și 496 în rural.

În ceea ce privește infrastructura de turism, regiunea Sud Muntenia ocupă locul 2 în ceea ce privește numărul de moteluri, fiind una dintre cele două regiuni care dețin pe teritoriul lor hanuri turistice, pe lângă regiunea Sud-Est, și de asemenea, regiunea deține 2 din cele 10 spații de cazare pe nave fluviale și maritime de pe suprafața României.

Zonele cu intensitate importantă a turismului sunt cele din zona de nord a regiunii (Valea Doftanei, Valea Teleajenului, Valea Slănicului, prima parte a Văii Prahova), zonele cu agroturism (județul Argeș - pe primul loc în regiune la numărul pensiunilor agroturistice), zona montană (turismul montan - în jumătatea de nord a județului Dâmbovița, respectiv în arealul montan (Masivele Leaota și Bucegi, cu Parcul Natural Bucegi, Văile Dâmboviței și Ialomiței, Peștera Ialomicioara, Cheile Zănoagei, Cheile Tătarului etc.), precum și anumite zone cu obiective turistice și culturale dispersate.

Numărul structurilor de primire turistică cu funcțiuni de cazare turistică a crescut în România cu 58%, exprimată în 2.902 unități în perioada 2011 - 2017. Toate regiunile urmează aceeași tendință de creștere, regiunea Sud Muntenia plasându-se înaintea regiunilor Vest, Sud-Vest și București-Ilfov, ocupând astfel poziția a 5-a în această ierarhie. Din cele 826 de structuri înregistrate în regiune, în anul 2017, cele mai multe sunt reprezentate de pensiuni agroturistice. Dintre acestea, 65,85% sunt amplasate în județul Argeș și 14,07% în județul Prahova. În ceea ce privește pensiunile turistice, a doua structură răspândită numeric, cele 46 din orașul Bușteni și cele 45 din orașul Sinaia, județul Prahova, plasează aceste două orașe în fruntea ierarhiei atât la nivel județean, cât și regional. Unitățile de cazare aflate în minoritate sunt reprezentate numeric după cum urmează: trei hosteluri, trei campinguri, trei popasuri turistice, două spații de cazare pe nave fluviale și maritime în municipiul Giurgiu.

Ca puncte de atracție turistică regăsim, în regiunea Sud Muntenia, Peștera Dâmbovicioara în comuna Dâmbovicioara, județul Argeș și Peștera Ialomiței în comuna Moroieni, județul Dâmbovița.

Peștera Dâmbovicioara este situată în culoarul depresionar Rucăr-Bran, la poalele Masivului Piatra Craiului, în sudul Parcului Național Piatra Craiului. Alături de Peștera Ialomiței, Peștera Dâmbovicioara se bucură de o mare notorietate turistică datorită accesului facil din drumul ce străbate Cheile Dâmbovicioarei. Interesul pentru vizitarea peșterii este ridicat, concretizat în numărul mare de turiști anual (a doua peșteră ca număr de vizitatori după Peștera Urșilor din Munții Apuseni). În regiunea Sud Muntenia se regăsește Salina Slănic Prahova, care reprezintă obiectivul principal pentru turism și tratament (salinoterapie). Circuitul turistic din salină parcurge un traseu care permite evidențierea unor elemente spațiale de interes turistic în structura internă a masivului de sare.

În Regiunea Sud Muntenia, există 8 stațiuni turistice de interes național (din cele 47 existente la nivel național), respectiv:

- Stațiuni balneoclimaterice de interes național: Pucioasa în județul Dâmbovița, Amara în județul Ialomița, Slănic în județul Prahova.
- Stațiuni montane de interes național: Bușteni, Azuga, Sinaia în județul Prahova.
- Stațiunile montane de pe Valea Prahovei - masivul Bucegi, localitățile turistice și parcurile naturale situate în Munții Bucegi și Munții Piatra Craiului, stațiunile balneoclimaterice - Slănic Prahova, Vălenii de Munte, Pucioasa, Câmpulung-Muscel sunt zone puternic exploatate turistic. Traseele montane omologate se regăsesc în:
 - Munții Baiului cu 6 trasee turistice;
 - Masivul Ciucaș cu 16 de trasee turistice;
 - Masivul Bucegi cu 18 trasee turistice;
 - Masivul Făgăraș cu 19 trasee turistice;



- Masivul Piatra Craiului cu 16 trasee turistice;
- Munții Bucegi cu 16 trasee turistice;
- Munții Ciucaș cu 1 traseu turistic.

În stațiunile montane din regiunea Sud Muntenia funcționează un număr de 17 instalații de transport pe cablu, 26 de pârtii de schi omologate în Sinaia, Bușteni, Azuga. În prezent, există noi acțiuni de pârtii de schi în zona Cocora-Padina, Padina-Peștera (Dâmbovița), Ghițu-Moliviș, Lerești-Voina, Albeștii de Muscel (Argeș), Babeșu-Cheia (Prahova).


Pe teritoriul Regiunii Sud-Muntenia se regăsesc 78 de arii protejate ce fac parte din rețeaua Natura 2000, dintre care 43 sunt arii naturale protejate de interes comunitar și 35 sunt de protecție specială avifaunistică.

Regiunea Sud-Muntenia se suprapune cu arii naturale protejate de interes Național, și anume:

- 1 parc Național,
- 3 parcuri naturale,
- 69 rezervații științifice, naturale și monumente ale naturii, distribuite în special în nordul, sudul și estul regiunii
- 7 situri Ramsar.

SITURILE DE PROTECȚIE SPECIALĂ AVIFAUNISTICĂ INTERSECTATE DE ZONA PLANULUI


Nr. cr.	Cod și denumire sit	Județul	Plan de management
1.	ROSPA0002 Allah Bair - Capidava	Ialomița, Constanța	Da
2.	ROSPA0005 Balta Mică a Brăilei	Ialomița, Brăila	Da
3.	ROSPA0006 Balta Tătaru	Ialomița, Buzău, Brăila	Da
4.	ROSPA0012 Brațul Borcea	Ialomița, Călărași	Nu
5.	ROSPA0017 Canaralele de la Hârșova	Ialomița, Constanța	Da
6.	ROSPA0021 Ciocănești - Dunăre	Călărași	Nu
7.	ROSPA0022 Comana	Giurgiu	Nu
8.	ROSPA0024 Confluența Olt - Dunăre	Teleorman, Olt	Nu
9.	ROSPA0038 Dunăre - Oltenița	Giurgiu, Călărași	Da
10.	ROSPA0039 Dunăre - Ostroave	Călărași, Constanța	Da
11.	ROSPA0044 Grădiștea - Căldărușani - Dridu	Ilfov, Ialomița	Da
12.	ROSPA0051 Iezerul Călărași	Călărași	Nu
13.	ROSPA0055 Lacul Gălățui	Călărași	Nu
14.	ROSPA0059 Lacul Strachina	Ialomița	Da
15.	ROSPA0062 Lacurile de acumulare de pe Argeș	Argeș	Da
16.	ROSPA0065 Lacurile Fundata - Amara	Ialomița	Nu
17.	ROSPA0090 Ostrovu Lung - Gostinu	Giurgiu	Nu
18.	ROSPA0098 Piemontul Făgăraș	Sibiu, Brașov, (Argeș <1% - info PM)	Da
19.	ROSPA0102 Suhaia	Teleorman	Nu
20.	ROSPA0105 Valea Mostiștea	Călărași	Nu
21.	ROSPA0106 Valea Oltului Inferior	Olt, Teleorman	Da
22.	ROSPA0108 Vedea - Dunăre	Giurgiu, Teleorman	Nu
23.	ROSPA0111 Berteștii de Sus - Gura Ialomiței	Ialomița, Brăila	Nu
24.	ROSPA0112 Câmpia Gherghiței	Prahova, Buzău, Ialomița	Nu
25.	ROSPA0118 Grindu - Valea Măcrișului	Ialomița	Nu
26.	ROSPA0120 Kogălniceanu - Gura Ialomiței	Ialomița	Nu
27.	ROSPA0122 Lacul și Pădurea Cernica	Ilfov	Nu



28.	ROSPA0124 Lacurile de pe Valea Ilfovului	Dâmbovița	Nu
29.	ROSPA0136 Oltenița - Ulmeni	Călărași	Nu
30.	ROSPA0140 Scroviștea	Ilfov	Da
31.	ROSPA0146 Valea Câlniștei	Giurgiu, Teleorman	Nu
32.	ROSPA0148 Vitănești - Răsmirești	Teleorman	Nu
33.	ROSPA0152 Coridorul Ialomiței	Ialomița, Prahova	Nu
34.	ROSPA0161 Lunca Mijlocie a Argeșului	Dâmbovița, Giurgiu	Nu
35.	ROSPA0165 Piatra Craiului	Argeș, Brașov	Nu

SITURILE DE INTERES COMUNITAR INTERSECTATE DE ZONA PLANULUI

Nr.	Cod și denumire sit	Județ	Plan de Management
1.	ROSCI0006 Balta Mică a Brăilei	Ialomița, Brăila	În revizuire
2.	ROSCI0013 Bucegi	Prahova, Dâmbovița, Brașov	În revizuire
3.	ROSCI0014 Bucșani	Dâmbovița	Da
4.	ROSCI0022 Canaralele Dunării	Constanța, Călărași	Da
5.	ROSCI0038 Ciucaș	Prahova, Brașov	Nu
6.	ROSCI0043 Comana	Giurgiu	Nu
7.	ROSCI0044 Corabia - Turnu Măgurele	Teleorman. Olt	Nu
8.	ROSCI0088 Gura Vedei - Șaica - Slobozia	Călărași, Giurgiu, Teleorman	Nu
9.	ROSCI0096 Lacul Bâlbâitoarea	Prahova	Da
10.	ROSCI0102 Leota	Dâmbovița, Argeș, Brașov	Da
11.	ROSCI0106 Lunca Mijlocie a Argeșului	Dâmbovița, Giurgiu	Da
12.	ROSCI0122 Munții Făgăraș	Argeș, Vâlcea, Sibiu, Brașov	Da
13.	ROSCI0131 Oltenița - Mostiștea - Chiciu	Călărași	Nu
14.	ROSCI0138 Pădurea Bolintin	Giurgiu	Da
15.	ROSCI0153 Pădurea Glodeasa	Prahova	Da
16.	ROSCI0164 Pădurea Plopeni	Prahova	Da
17.	ROSCI0177 Pădurea Topana	Argeș	Da
18.	ROSCI0179 Pădurea Troianu	Teleorman	Nu
19.	ROSCI0194 Piatra Craiului	Argeș, Brașov	Da
20.	ROSCI0203 Poiana cu narcise de la Negrași	Argeș	Da
21.	ROSCI0224 Scroviștea	Ilfov	Da
22.	ROSCI0235 Stânca Tohani	Prahova	Da
23.	ROSCI0258 Văile Brătiei și Brătioarei	Argeș	Nu
24.	ROSCI0268 Valea Vâlsanului	Argeș	Nu
25.	ROSCI0278 Bordușani - Borcea	Ialomița	Nu
26.	ROSCI0283 Cheile Doftanei	Prahova	Nu
27.	ROSCI0290 Coridorul Ialomiței	Ialomița, Prahova	Nu
28.	ROSCI0308 Lacul și Pădurea Cernica	Ilfov	Nu
29.	ROSCI0316 Lunca Râului Doamnei	Argeș	Nu
30.	ROSCI0319 Mlaștina de la Fetești	Ialomița, Călărași	Nu
31.	ROSCI0326 Muscelele Argeșului	Argeș	Da
32.	ROSCI0341 Pădurea și Lacul Stolnici	Argeș, Olt	Nu
33.	ROSCI0343 Pădurile din Silvestepa Mostiștei	Călărași	Nu
34.	ROSCI0344 Pădurile din Sudul Piemontului Cândești	Dâmbovița	Da
35.	ROSCI0354 Platforma Cotmeana	Argeș, Vâlcea	Da



Nr.	Cod și denumire sit	Județ	Plan de Management
36.	ROSCI0376 Râul Olt între Mărunței și Turnu Măgurele	Olt, Teleorman	Da
37.	ROSCI0381 Râul Târgului - Argeșel - Râușor	Argeș	Nu
38.	ROSCI0386 Râul Vedea	Teleorman	Da
39.	ROSCI0389 Sărăturile de la Gura Ialomiței - Mihai Bravu	Brăila, Ialomița	Nu
40.	ROSCI0422 Pădurea Dandara - Corneanca	Giurgiu, Teleorman	Nu
41.	ROSCI0423 Pădurea Dorobanțul	Teleorman	Nu
42.	ROSCI0426 Pădurea Ștorobăneasa	Teleorman	Nu
43.	ROSCI0433 Seaca	Teleorman	Nu

**PARCURI NAȚIONALE/NATURALE EXISTENTE ÎN ZONA
REGIUNII DE DEZVOLTARE SUD - MUNTENIA**

Nr. crt.	Denumire parc Național / natural	Județ
1.	Parcul Național Piatra Craiului	Argeș, Brașov
2.	Parcul Natural Comana	Giurgiu
3.	Parcul Natural Bucegi	Argeș, Brașov, Dambovită, Prahova

**ZONE UMEDE DE IMPORTANȚĂ INTERNAȚIONALĂ AFERENTE REGIUNII DE DEZVOLTARE
SUD-MUNTENIA (SITURI RAMSAR)**

Nr. crt.	Denumire parc Național / natural	Județ
1.	Ostroavele Dunării - Buceac - Iortmac	Călărași, Constanța, Ialomița
2.	Confluența Olt-Dunare	Olt, Teleorman
3.	Parcul Natural Comana	Giurgiu
4.	Brațul Borcea	Călărași, Ialomița
5.	Suhaia	Teleorman
6.	Canaralele de la Hârșova	Ialomița, Constanța
7.	Iezerul Călărași	Călărași

II. Obiectivele strategice de dezvoltare ale Regiunii Sud Muntenia:

Planul de Dezvoltare Regională 2021-2027 al Regiunii Sud Muntenia (PDR 2021-2027 Sud Muntenia) este un document strategic de programare la nivel regional prin care s-a stabilit care este viziunea de dezvoltare, prioritățile, obiectivele specifice de atins la finalul perioadei 2021-2027, propunând priorități, măsuri și acțiuni pentru atingerea obiectivelor.

Obiectivul strategic general este cel de stimulare a unui proces de creștere economică durabilă și echilibrată a regiunii Sud Muntenia, bazată pe inovare și favorabilă incluziunii sociale, care să conducă la creșterea prosperității și calității vieții locuitorilor săi.

Atingerea obiectivului strategic general se va realiza printr-un set de **7 obiective strategice specifice**, care reprezintă combinația previziunilor sociale, economice și de mediu ale regiunii. Prin obiectivele specifice, PDR 2021-2027 Sud Muntenia urmărește eliminarea factorilor care blochează dezvoltarea pe ansamblu a regiunii.

Obiectivele strategice specifice care vor ghida implementarea Planului și care printr-o abordare cuprinzătoare și integrată urmăresc revitalizarea economică și socială a regiunii, sunt:

- O1.** Creșterea atractivității și accesibilității regiunii Sud Muntenia prin dezvoltarea mobilității și conectivității populației; bunurilor și serviciilor conexe în vederea promovării dezvoltării durabile.



02. Dezvoltarea policentrică și echilibrată a rețelei de localități urbane.
03. Creșterea economiei regionale prin consolidarea cercetării - dezvoltării - inovării, adoptarea tehnologiilor digitale și stimularea competitivității IMM-urilor autohtone.
04. Protejarea și utilizarea eficientă a resurselor naturale și a patrimoniului natural.
05. Dezvoltarea capitalului uman din regiunea Sud Muntenia prin creșterea accesului și a participării la educație și instruire pe tot parcursul vieții și stimularea ocupării forței de muncă.
06. Îmbunătățirea accesului la asistență medicală și servicii sociale de calitate și promovarea incluziunii sociale.
07. Creșterea rolului așezărilor rurale și a contribuției agriculturii la economia regiunii Sud Muntenia.

În procesul de dezvoltare al PDR 2021-2027 Sud Muntenia, parteneriatul regional a recunoscut importanța fundamentală privind includerea în structura acestuia a trei obiective orizontale sau transversale, care vor fi aplicate tuturor priorităților și măsurilor individuale și care vor contribui la creșterea competitivității regiunii Sud Muntenia. Cele trei obiective orizontale sunt:

1. Dezvoltare Durabilă
2. Oportunități Egale
3. Inovare și Digitalizare

Tema orizontală urmărește obținerea următoarelor obiective:

1. Dezvoltarea în cadrul regiunii a unui mediu și a unei culturi care să favorizeze susținerea și creșterea investițiilor în domeniul inovării și digitalizării;
2. Fructificarea de către cetățeni, mediul de afaceri și administrația publică a oportunităților oferite de către tehnologiile digitale;
3. Populație cultivată, cu un spirit antreprenorial și inovator ridicat și care să fie capabilă să dezvolte idei noi de afaceri.

Cele trei obiective orizontale sunt inter-dependente, acest aspect fiind reflectat în abordarea integrată adoptată de strategia de dezvoltare. Obiectivele orizontale vor fi luate în considerare în toate fazele de implementare ale planului, legătura dintre ele și priorități/măsuri variind de-a lungul acestuia.

Dezvoltare Durabilă

Obiectivul orizontal va susține activitățile planului care asigură simultan creșterea economică, progresul social și protecția mediului, urmărindu-se obținerea unui impact care va contribui la dezvoltarea durabilă prin:

- Reducerea deșeurilor, poluării și a impactului negativ al acestora asupra mediului;
- Protejarea și îmbunătățirea mediului natural și a moștenirii culturale;
- Limitarea consumului de energie și utilizarea surselor alternative de energie;
- Promovarea investițiilor, inovării, cercetării și dezvoltării în tehnologii noi și curate;
- Promovarea de noi afaceri care urmăresc dezvoltarea de servicii și tehnologii de mediu curate;
- Îmbunătățirea eficienței combustibililor în transportul public și privat;
- Conștientizarea că mediul prin calitatea sa constituie un factor economic cheie.

Oportunități Egale

Acest obiectiv va susține un domeniu larg de activități care pot fi caracterizate ca acțiuni pozitive adresate eliminării unor probleme și bariere particulare. Pentru a aplica acest principiu, prioritățile/măsurile vor trebui să ia în considerare următoarele idei:

- Egalitatea de gen;
- Egalitatea la angajare;
- Incluziunea socială.



Inovare și digitalizare

Această temă orizontală urmărește furnizarea cadrului care să asigure că potențialul și oportunitățile oferite de către inovare și digitalizare sunt utilizate și reflectate în activitățile din cadrul priorităților și măsurilor Planului de Dezvoltare Regională 2021 - 2027. Obiectivele urmărite a fi obținute sunt:


- Dezvoltarea în cadrul regiunii a unui mediu și a unei culturi care să favorizeze susținerea și creșterea investițiilor în domeniul inovării și digitalizării;
- Fructificarea de către cetățeni, mediul de afaceri și administrația publică a oportunităților oferite de către tehnologiile digitale;
- O populație cultivată, cu un spirit antreprenorial și inovator ridicat și care să fie capabilă să dezvolte idei noi de afaceri.

III. PDR 2021-2027 Sud Muntenia va fi implementat pe baza următoarelor priorități cheie, orientate spre nevoile specifice de dezvoltare ale regiunii:

- Prioritatea 1 - Dezvoltarea durabilă a infrastructurii locale și regionale
- Prioritatea 2 - Dezvoltare urbană durabilă
- Prioritatea 3- Creșterea competitivității prin specializare inteligentă și digitalizare
- Prioritatea 4 - Protecția mediului prin creșterea eficienței energetice și tranziția către o economie circulară
- Prioritatea 5 - Susținerea educației și ocupării forței de muncă
- Prioritatea 6 - Susținerea sănătății și incluziunii sociale
- Prioritatea 7 - Dezvoltarea rurală și agricultura

Fiecare din priorități conține un set de măsuri corespondente care prezintă tipurile de acțiuni necesare a fi întreprinse.

Prioritate	Obiectiv	Cod măsură	Măsură	Cod acțiune	Acțiuni indicativă
P1. Dezvoltarea durabilă a infrastructurii locale și regionale	O1. Creșterea atractivității și accesibilității regiunii Sud Muntenia prin dezvoltarea mobilității și conectivității populației, bunurilor și serviciilor conexe în vederea promovării dezvoltării durabile	M1.1	Dezvoltarea și modernizarea infrastructurii de transport	A1.	Dezvoltarea, modernizarea și reabilitarea infrastructurii rutiere prin investiții care vizează stimularea mobilității naționale, regionale și locale durabile și intermodale și îmbunătățirea accesului la rețeaua TEN-T centrală și globală în vederea stimulării mobilității transfrontaliere (autostrăzi, drumuri naționale, drumuri județene, drumuri regionale noi, șosele de centură, pasaje, poduri, lărgirea drumurilor la 4 benzi, descărcări autostradă, conectivitatea la rețeaua de bază)
				A2.	Dezvoltarea sistemelor de transport durabile, sigure și ecologice prin investiții destinate siguranței rutiere (marcare, semnalizare drumuri, construirea/modernizarea de stații și alveole, în cazul în care proiectul vizează un drum județean/traseu deservit de transportul public de călători, pentru transport public pe traseul drumului județean) și pentru protecția drumurilor respective




Prioritate	Obiectiv	Cod măsură	Măsură	Cod acțiune	Acțiune indicativă
					față de efectele generate de condițiile meteorologice extreme (realizarea de aliniamente de arbori situate de-a lungul căilor de transport și parapeti pentru protecție, apărări de maluri și consolidări de versanți, etc)
				A3.	Construirea, dezvoltarea, modernizarea și reabilitarea infrastructurii unui sistem feroviar interoperabil, modern și de înaltă calitate
				A4.	Construirea, dezvoltarea, modernizarea și reabilitarea infrastructurii portuare, de acces și suprastructură portuară
				A5.	Investiții pentru crearea, dezvoltarea și modernizarea transportului pe cablu
				A6.	Creșterea gradului de siguranță, securitate și eficientizarea transportului de tip rutier, feroviar, fluvial și pe cablu prin investiții soft (sisteme de telegestiune a traficului, soluții de interoperabilitate, etc.)
				A7.	Dezvoltarea unui sistem de transport intermodal.
				A8.	Construirea, dezvoltarea, modernizarea și reabilitarea infrastructurii din punctele de trecere a frontierei.
		M1.2	Extinderea și modernizarea infrastructurii tehnico-edilitare și de servicii publice	A9.	Realizarea, reabilitarea, modernizarea și extinderea infrastructurii tehnico-edilitare a utilităților publice (alimentare cu gaze, alimentare cu energie electrică)
				A10.	Construcție, reabilitare și modernizare de locuințe pentru tineri sau categorii socio-profesionale (medici, profesori, etc.), locuințe sociale
				A11.	Consolidarea locuințelor și clădirilor publice în vederea reducerii riscului seismic
		M1.3	Dezvoltarea infrastructurii digitale și de telecomunicații	A12.	Investiții în rețele de internet în bandă largă în mediul urban și rural în folosul cetățenilor, administrației publice și mediului de afaceri
		M1.4	Dezvoltarea și modernizarea infrastructurii turistice	A13.	Construirea, reabilitarea și modernizarea structurilor de cazare
				A14.	Amenajarea, reabilitarea, promovarea și valorificarea obiectivelor naturale cu potențial turistic (saline, peșteri, cursuri de ape, plaje, etc)



Prioritate	Obiectiv	Cod măsură	Măsură	Cod acțiune	Acțiune indicativă
				A15.	Investiții privind dezvoltarea turismului în regiune (natură și aventură, balnear și wellness, cultural - religios)
		M1.5	Reabilitarea și modernizarea infrastructurii culturale, sportive și recreative pentru creșterea calității vieții locuitorilor regiunii	A16.	Realizarea, reabilitarea, modernizarea, extinderea și dotarea infrastructurii culturale (teatre, cinematografe, biblioteci, muzee, case de cultură, cămine culturale, etc)
	A17.			Realizarea, reabilitarea, modernizarea și extinderea infrastructurii sportive (baze, complexe sportive, parcuri active)	
	A18.			Realizarea, reabilitarea, modernizarea și extinderea infrastructurii recreative (tabere, centre multidisciplinare de tineret, locuri de campare, locuri de joacă)	
		M1.6	Protejarea și valorificarea patrimoniului natural și cultura	A19.	Restaurarea, protecția și valorificarea siturilor, monumentelor (de tip A și B) și ansamblurilor culturale, istorice și de artă, inclusiv infrastructura de acces la acestea pentru a valorifica identitatea și personalitatea poporului român
	A20.			Amenajarea, marcarea și promovarea traseelor turistice, tematice și itinerariilor culturale inclusiv prin digitalizare	
P2. Dezvoltare urbană durabilă	O2. Dezvoltare policentrică și echilibrată a rețelei de localități urbane	M2.1	Consolidarea capacității de planificare strategică integrată, spațială și urbană, de inovare și preluare a tehnologiilor avansate în administrație publică	A21.	Sprrijin pentru îmbunătățirea competențelor de planificare strategică integrată spațială și urbană
				A22.	Sprrijin pentru elaborarea și implementarea de strategii, planuri spațiale și urbane integrate la nivel de zone urbane și zone urbane funcționale (de dezvoltare urbană/sectorială, amenajare peisagistică, amenajare a teritoriului periurban, planuri zonale pentru centrele civice, planuri de mobilitate urbană și strategii de transport public urban, strategii și planuri de mediu (PAED, PIEE, PMCA, etc.), planuri de acțiune pentru orașe verzi, planuri de amenajare a teritoriului regiunii, etc.)
				A23.	Consolidarea capacității administrative prin îmbunătățirea competențelor de inovare și adoptare a soluțiilor inteligente pentru managementul orașelor

Prioritate	Obiectiv	Cod măsură	Măsură	Cod acțiune	Acțiune indicativă
				A24.	Dezvoltarea, testarea și pilotarea soluțiilor și aplicațiilor de tip smart-city și digitalizarea serviciilor publice la nivel local și regional prin dezvoltarea infrastructurii, serviciilor și echipamentelor necesare relevante pentru siguranța publică, comunicații și tehnologia informației, centre de date, servicii și utilități publice, monitorizarea elementelor de mediu, energie, rețelelor de trafic și transport public, îmbunătățirea siguranței și securității pentru transportul public, iluminat public, GIS, bănci de date, etc aplicabile în zonele urbane, inclusiv în zonele funcționale urbane, cu asigurarea securității cibernetice și a interoperabilității
				A25.	Crearea și dezvoltarea infrastructurii necesare digitalizării, prin dezvoltarea unor platforme digitale de comunicare și schimb de documente, baze de date și biblioteci virtuale, aplicații life streaming, infrastructură de projection și videomapping, mediu virtual distribuit
				A26.	Punerea în valoare a patrimoniului natural și cultural prin crearea de platforme online, reabilitarea și dotarea obiectivelor de patrimoniu cu dispozitive și aplicații pentru crearea realității virtuale, dezvoltarea sistemelor de bilete și rezervari online
				A27.	Promovarea mediilor virtuale colaborative de lucru în administrația publică
				A28.	Srijin pentru crearea unui sistem atractiv de inovare în administrația publică pentru toate tipurile de inovare (servicii, proces, organizațională, etc.) și suport pentru acțiuni inovatoare (prin proiecte urbane pilot, dezvoltarea de soluții inovatoare/smart de guvernare locală și regională capabile să răspundă cel mai bine provocărilor și obiectivelor unei dezvoltări sustenabile și favorabile incluziunii economice și sociale a orașelor și zonelor urbane funcționale)



Prioritate	Obiectiv	Cod măsură	Măsură	Cod acțiune	Acțiune indicativă
		M2.2	Dezvoltarea unui sistem de transport multimodal, competitiv, ecologic și inteligent la nivelul zonei urbane funcționale	A29.	Investiții destinate îmbunătățirii transportului public urban prin dezvoltarea, modernizarea și reabilitarea infrastructurii rutiere, inclusiv prin facilitarea legăturii cu sistemele regionale/naționale de transport, dar și cu zonele urbane funcționale (modernizare/extindere străzi urbane, sensuri giratorii, parcări, inclusiv parcări Park and Ride și investiții pentru depouri/autobaze aferente transportului public, etc)
	A30.			Investiții destinate transportului ecologic și nemotorizat care să contribuie la reducerea emisiilor de gaze cu efect de seră (inclusiv extindere/modernizare/reabilitare material rulant, dezvoltare culoare de mobilitate, construirea/modernizarea/reabilitarea pistelor/traseelor pentru bicicliști și a infrastructurii tehnice aferente, crearea de zone și trasee pietonale, inclusiv măsuri de reducere/întârziere/decalare a traficului auto în anumite zone, achiziționare de tramvaie, troleibuze și autobuze hibride și electrice, infrastructuri pentru combustibili alternativi)	
	A31.			Investiții privind digitalizarea mobilității urbane prin adoptarea soluțiilor inteligente în domeniul transportului public, etc (aplicații pentru vizualizarea timpului de așteptare în stații, interconectivitatea diferitelor tipuri de transport, plata online abonamente și bilete, etc)	
		M2.3	Regenerarea durabilă a centrelor urbane și securitatea spațiilor publice	A32.	Investiții destinate regenerării spațiilor urbane degradate și abandonate, reconversiei funcționale a terenurilor virane degradate, neutilizate sau abandonate și reincluderea acestora în circuitul social/economic sau ca rezervă de teren pentru viitoare investiții la nivelul orașelor, în vederea creării condițiilor necesare pentru o dezvoltare urbană durabilă
	A33.			Investiții destinate îmbunătățirii mediului urban, revitalizării orașelor, dezvoltării biodiversității, a infrastructurii verzi și albastre pentru reducerea poluării	

Prioritate	Obiectiv	Cod măsură	Măsură	Cod acțiune	Acțiune indicativă
				A34.	Investiții destinate asigurării siguranței și securității în spațiile publice, digitalizării serviciilor publice locale (aplicații interoperabile de stare civilă, permise auto, pașapoarte, etc) și implementarea de soluții SMART City, etc.
		M2.4	Creșterea cooperării între mediul urban și rural	A35.	Sprrijinirea parteneriatelor între localitățile urbane și rurale mici și mijlocii în cadrul sistemelor urbane
				A36.	Sprrijinirea asocierilor între municipiile de rang superior și localitățile din aria de influență reciprocă (zone metropolitane)
				A37.	Sprrijin pentru dezvoltarea unor forme de cooperare și asumare a rolului de centru urban, de către localitățile rurale cu loc central în relație cu teritoriul înconjurător rural, în zonele profund rurale
				A38.	Sprrijinirea cooperării teritoriale la nivel micro regional prin dezvoltarea de structuri de cooperare și implementarea de strategii teritoriale de dezvoltare
P3. Creșterea competitivității prin specializare inteligentă și digitalizare	O3. Creșterea economiei regionale prin stimularea competitivității IMM-urilor autohtone și consolidarea cercetării - dezvoltării - inovării	M3.1	Sprrijinirea dezvoltării ecosistemului antreprenorial regional	A39.	Dezvoltarea și implementarea programelor de capital de pre-inițiere și inițiere a afacerilor
				A40.	Diversificarea și modernizarea infrastructurii de sprrijin pentru afaceri (măsurile ce vizează atât crearea infrastructurilor și dotarea acestora) cât și diversificarea și promovarea serviciilor furnizate de acestea
				A41.	Sprrijin pentru investiții tangibile și intangibile, în special pentru modernizare tehnologică și adoptarea tehnologiilor avansate de către mediul de afaceri
				A42.	Sprrijin pentru accesarea de servicii adaptate nevoilor mediului de afaceri (în special instruire, consultanță, standardizare, certificare, obținerea drepturilor de proprietate intelectuală, internaționalizare și scale up)
				A43.	Sprrijin pentru crearea de rețele de furnizori de capital de risc (business-angels)
		A44.	Dezvoltarea și adoptarea de modele inovative de afaceri, cu precădere în economia circulară și socială		
		M3.2	Sprrijinirea dezvoltării sistemului CDI	A45.	Investiții în organizațiile CDI pentru dezvoltarea infrastructurii proprii și a



Prioritate	Obiectiv	Cod măsură	Măsură	Cod acțiune	Acțiune indicativă
			cu precădere pentru specializare inteligentă		activității de cercetare - inovare în domeniile RIS3
				A46.	Activități de cercetare-inovare și investiții în organizațiile CDI în vederea pregătirii ofertei de cercetare pentru piață (marketing, obținerea, validarea și protejarea brevetelor, etc)
				A47.	Activități de cercetare-inovare și investiții necesare pentru crearea, dezvoltarea sau modernizarea capacității de cercetare-inovare și/sau valorificarea rezultatelor cercetării aferente nevoilor identificate în microîntreprinderi, IMM-uri și întreprinderi mari
				A48.	Finanțarea proiectelor inovative ale IMM, care primesc marca Seal of Excellence în Programul Orizont Europa
		M3.3	Transferul inovării către mediul de afaceri regional	A49.	Sprajin pentru dezvoltarea infrastructurii de inovare și transfer tehnologic, precum extinderea și diversificarea gamei de servicii furnizate către mediul de afaceri
				A50.	Dezvoltarea de parteneriate între industrie și cercetare (dezvoltarea de proiecte de inovare - produs, proces, servicii, organizațională și de marketing în sectoarele de specializare inteligentă ale regiunii)
				A51.	Sprajin pentru crearea și dezvoltarea firmelor inovative de tip start-up și spin-off
				A52.	Sprajin pentru accesarea serviciilor de inovare de către toți actorii Cvadruplu Helix
				A53.	Programe de mobilitate între industrie și cercetare
		M3.4	Promovarea cooperării interne și internaționale	A54.	Sprajin pentru participarea, aderarea, afilierea mediului de afaceri și a mediului academic în structuri, parteneriate, programe de colaborare și la rețele și platforme de inovare și specializare inteligentă regionale, naționale și europene
				A55.	Sprajin pentru crearea și funcționarea clusterelor, cu precădere în domeniile de specializare inteligentă ale regiunii
				A56.	Sprajin pentru integrarea în cadrul lanțurilor de valoare naționale și internaționale



Prioritate	Obiectiv	Cod măsură	Măsură	Cod acțiune	Acțiune indicativă
		M3.5	Digitalizarea societății și economiei regionale	A57.	Investiții necesare pentru transformarea digitală a sectorului public și privat regional
				A58.	Investiții pentru adoptarea tehnologiilor și a instrumentelor digitale care conduc la inovarea modelului de afaceri
				A59.	Sprajin pentru dezvoltarea Hub-urilor Inovative Digitale (DIH)
P4. Protecția mediului prin creșterea eficienței energetice și tranziția către o economie circulară	O4. Protejare a și utilizarea eficientă a resurselor naturale și a patrimoniului natural	M4.1	Amenajarea, extinderea și modernizarea infrastructurii de mediu	A60.	Investiții pentru amenajarea, extinderea, modernizarea și reabilitarea sistemului de alimentare, tratare și distribuție a apei potabile, cu precădere în mediul rural
				A61.	Investiții pentru amenajarea, extinderea, modernizarea și reabilitarea sistemului de canalizare și epurare a apelor uzate, cu precădere în mediul rural
				A62.	Amenajarea, extinderea și modernizarea infrastructurii pentru colectare selectivă
				A63.	Investiții pentru modernizarea și eficientizarea managementului integrat al deșeurilor la nivel local, județean, și regional, (se includ aici și deșeurile ce solicită măsuri specifice, cum ar fi cele municipale, de ambalaje, periculoase, de echipamente electrice și electronice, din construcții și demolări)
				A64.	Campanii de informare, educare și conștientizare a populației privind necesitatea racordării la sistemul de apă și canalizare, consumul rațional de apă potabilă, protecția mediului pentru evitarea poluării apelor uzate peste normele impuse, a solului cu produse chimice, uleiuri, alți solvenți, necesitatea selectării și reciclării deșeurilor, campanii privind normele legislative în domeniul mediului înconjurător și respectarea principiului „poluatorul plătește”
				A65.	Acțiuni de informare, educare și conștientizare a populației referitor la importanța și necesitatea protecției mediului înconjurător și conservarea biodiversității
		A66.	Măsuri de îmbunătățire a calității apei, solului și a aerului		
		M4.2	Protejarea și conservarea mediului și a biodiversității regionale	A67.	Reconstrucția ecologică a zonelor degradate (afectate de activități industriale și agricole poluante),



Prioritate	Obiectiv	Cod măsură	Măsură	Cod acțiune	Acțiune indicativă
					terenuri degradate din cauza fenomenelor naturale și antropice
				A68.	Refacerea zonelor/siturilor contaminate, degradate, neutilizate și/sau abandonate
				A69.	Investiții în infrastructura verde și albastră, inclusiv zone protejate, coridoare ecologice, ecoducte sau pasaje ecologice
				A70.	Crearea, amenajarea, extinderea, inclusiv dotarea spațiilor verzi
				A71.	Investiții pentru gestionarea, restaurarea și monitorizarea ecosistemelor și habitatelor (inclusiv regenerări și amenajări silvice, refacerea fondului faunistic și floristic)
				A72.	Conservarea și protejarea habitatelor naturale și a speciilor sălbatice de floră și faună
				A73.	Investiții pentru modernizarea și inovarea tehnologiilor și echipamentelor de protecție și conservarea mediului
		M4.3	Reducerea vulnerabilității la riscuri și adaptarea la schimbările climatice	A74.	Investiții pentru creșterea capacității locale și regionale de prevenire a riscurilor (elaborarea de strategii și planuri de acțiuni, cartografierea riscurilor, îmbunătățirea competențelor în domeniu)
		M4.3	Reducerea vulnerabilității la riscuri și adaptarea la schimbările climatice	A75.	Investiții pentru prevenirea dezastrelor naturale (consolidarea malurilor și regularizarea cursurilor de apă, crearea de zone de inundabilitate controlabile, consolidarea de versanți, lucrări de împădurire, construirea de perdele forestiere în apropierea căilor de transport și a plantațiilor agricole)
		M4.3	Reducerea vulnerabilității la riscuri și adaptarea la schimbările climatice	A76.	Investiții pentru crearea, operaționalizarea, modernizarea și creșterea capacității de răspuns la nivel local, județean și regional în situații de urgență și dezastre naturale, în zonele vulnerabile sau acolo unde ecosistemele sunt expuse riscului unor asemenea efecte (inclusiv investiții pentru îmbunătățirea sistemelor de avertizare și alarmare a populației)
		M4.3	Reducerea vulnerabilității la riscuri și adaptarea la schimbările climatice	A77.	Campanii pentru informarea, pregătirea și conștientizarea populației privind comportamentul în situații de urgență și dezastre naturale,



Prioritate	Obiectiv	Cod măsură	Măsură	Cod acțiune	Acțiune indicativă
					generate de schimbările climatice și dezastre naturale
				A78.	Investiții pentru prevenirea riscurilor și intervenții în caz de poluare accidentală a Dunării și râurilor interioare
				A79.	Investiții pentru crearea și extinderea unor centre de pregătire a personalului operativ (salvări din medii ostile vieții, scafandri)
		M4.4	Eficientizarea consumului de energie	A80.	Investiții în programe și campanii de conștientizare și acceptabilitate a populației privind necesitatea eficientizării consumului de energie
		M4.4	Eficientizarea consumului de energie	A81.	Modernizarea sistemelor de încălzire termică, inclusiv prin trecerea la utilizarea centralelor de cogenerare (energie electrică și termică) pe combustibili fosili și alternativi
		M4.4	Eficientizarea consumului de energie	A82.	Retehnologizarea, automatizarea și digitalizarea sistemului de producție, transport și distribuție a energiei electrice
		M4.4	Eficientizarea consumului de energie	A83.	Sprajin pentru investiții în echipamente eficiente energetic în sectorul public și privat
		M4.4	Eficientizarea consumului de energie	A84.	Investiții pentru îmbunătățirea eficienței energetice a locuințelor (inclusiv sociale) și clădirilor publice (inclusiv monumente istorice) precum și pentru sistemul de iluminat public în special în comunitățile afectate de săracie energetică
		M4.4	Eficientizarea consumului de energie	A85.	Sprajin pentru elaborarea documentelor strategice pentru eficiența energetică și climă la nivel local, județean și regional
		M4.5	Stimularea investițiilor în energia regenerabilă	A86.	Programe și campanii de conștientizare și acceptabilitate a populației privind necesitatea utilizării resurselor regenerabile în vederea realizării tranziției către o economie cu emisii scăzute de carbon
		M4.5	Stimularea investițiilor în energia regenerabilă	A87.	Realizarea, dezvoltarea și extinderea infrastructurii de generare, stocare, transport și distribuție a energiei din surse regenerabile (panouri fotovoltaice și solare, turbine eoliene, stații geotermale, microhidrocentrale, mici centrale electrice alimentate cu biomasă, biogaz, deșeurii și gaze de fermentare, nămoluri)



Prioritate	Obiectiv	Cod măsură	Măsură	Cod acțiune	Acțiune indicativă		
				A88.	Investiții pentru consumatorii casnici pentru a deveni prosumatori (Strategia Energetică 2019)		
				A89.	Realizarea și extinderea infrastructurii de alimentare cu combustibili alternativi		
				A90.	Realizarea zonelor de dezvoltare energetică, utilizând surse regenerabile (Strategia Energetică 2019)		
		M4.6	Promovarea economiei circulare	A91.	Campanii de informare și conștientizare a consumatorilor cu privire la beneficiile alegerii produselor reutilizabile, durabile și reparabile (Pactul Ecologic European)		
				A92.	Investiții pentru realizarea produselor durabile prin proiectarea circulară a acestora (prin acordarea de prioritate reducerii și reutilizării materialelor înainte de a fi reciclate)		
				A93.	Sprrijinirea mediului privat pentru adoptarea de noi modele de afaceri necesare trecerii la economia circulară bazate pe închirierea și utilizarea în comun a bunurilor și a serviciilor		
				A94.	Sprrijin pentru cercetare și inovare în economia circulară		
		P5. Susținerea educației și ocupării forței de muncă	O5. Dezvoltarea capitalului uman din regiunea Sud Muntenia prin creșterea accesului și a participării la educație și instruire pe tot parcursul vieții și stimularea ocupării forței de muncă.	M5.1	Dezvoltarea și modernizarea infrastructurii educaționale și de cercetare fundamentală	A95.	Realizarea, reabilitarea, extinderea și modernizarea infrastructurii educaționale, precum și dotarea cu echipamente și materiale didactice de ultimă generație (inclusiv pentru centrele de formare profesională continuă)
						M5.2	Dezvoltarea capacității instituționale a sistemului educațional, de cercetare și formare continuă
A97.	Programe ce vizează modernizarea și creșterea calității educației și cercetării (cu accent pe stimularea creativității, spiritului antreprenorial și inovării)						
A98.	Activități privind creșterea capacității instituțiilor și organizațiilor locale și regionale responsabile pentru dezvoltarea și implementarea politicilor legate de sistemul educațional, de cercetare, formare continuă și mobilitatea lucrătorilor						
A99.	Dezvoltarea capacității administrative a actorilor implicați în procesul de specializare inteligentă și a						




Prioritate	Obiectiv	Cod măsură	Măsură	Cod acțiune	Acțiune indicativă
		M5.3	Corelarea programelor educaționale cu cerințele pieței muncii		Mecanismului de Descoperire Antreprenorială (MDA)
				A100.	Crearea și dezvoltarea de parteneriate și rețele de cooperare în educație, cercetare și ocuparea forței de muncă
				A101.	Programe de informare, educare și conștientizare a populației
				A102.	Activități de sprijin privind educația și instruirea profesională
				A103.	Programe de informare, consiliere și orientare profesională
				A104.	Programe ce vizează creșterea nivelului pregătirii profesionale de bază (inclusiv stagii de ucenicie) și dezvoltarea sistemului de învățământ dual
		A105.	Sprijin pentru dezvoltarea, funcționarea și cooperarea structurilor de furnizare a educației, instruirii și pregătirii profesionale cu partenerii economici și sociali		
		A106.	Elaborarea de studii, prognoze specifice privind educația și piața forței de muncă		
		M5.4	Sprijinirea adaptabilității forței de muncă și promovarea antreprenoriațului	A107.	Programe ce vizează instruirea, specializarea și perfecționarea angajaților și angajatorilor (cu precădere dezvoltarea de competențe pentru specializare inteligentă, digitalizare, inovare și antreprenariat)
				A108.	Programe de orientare și consiliere profesională
				A109.	Programe de instruire antreprenorială, consiliere și mentorat
		M5.5	Politici active pentru angajare	A110.	Programe de instruire adresate persoanelor aflate în căutarea unui loc de muncă
A111.	Servicii de asistență și sprijin pentru persoanele supuse riscului șomajului pe termen lung				
A112.	Programe de integrare și reintegrare pe piața forței de muncă				
P6. Susți Nerea sănătății și incluziunii sociale	O6. Îmbunătățirea accesului la asistență medicală și servicii sociale de calitate și promovarea incluziunii sociale	M6.1.	Dezvoltarea și modernizarea infrastructurii serviciilor de sănătate și incluziune socială	A113.	Crearea, reabilitarea, amenajarea, extinderea și modernizarea infrastructurii serviciilor de sănătate, inclusiv dotarea cu echipamente inovatoare, de ultimă generație
				A114.	Dotarea cu mijloace de transport pentru asistență sanitară de urgență (ambulante terestre, navale și aeriene, autoutilitare)



Prioritate	Obiectiv	Cod măsură	Măsură	Cod acțiune	Acțiune indicativă
					sanitare, unități mobile de sănătate)
				A115.	Crearea, reabilitarea, amenajarea, extinderea și modernizarea infrastructurii serviciilor de asistență și incluziune socială, inclusiv dotarea cu echipamente inovatoare, de ultimă generație
				A116.	Crearea, reabilitarea, amenajarea, extinderea și modernizarea infrastructurii pentru sprijinirea tranziției de la asistența instituțională la cea de proximitate, inclusiv dotarea cu echipamente inovatoare, de ultimă generație
		M6.2.	Dezvoltarea capacității instituționale a sistemului sanitar și de asistență socială	A117.	Formarea continuă pentru specialiștii din domeniu, cu accent pe specializările deficitare
				A118.	Programe de cercetare în sănătate, cu precădere în domeniile cu impact crescut asupra sănătății populației regiunii
				A119.	Strategii și planuri locale și regionale pentru dezvoltarea sistemului sanitar și de asistență socială
				A120.	Crearea de servicii de asistență socială noi (pentru noi grupuri vulnerabile: copii aflați în situații de dificultate, tineri care ies din sistemul sociale de protecție, familii aflate în risc de destrămare cu foarte mulți copii, copii rămași în țară ai căror părinți sunt plecați în străinătate să muncească, persoane adulte și vârstnice dependente socio-medical)
				A121.	Derularea de programe (consiliere/ mediere) în vederea prevenirii existenței unor situații de abuz sau neglijență în familie și/ sau separarea de familie
				A122.	Programe și campanii de educare și informare a populației (cu precădere programe de informare, pregătire și conștientizare a populației privind comportamentul în situații de pandemie, programe de educare pentru pacienții incluși în programele naționale de sănătate)
		M6.3.	Promovarea incluziunii sociale și	A123.	Programe integrate de incluziune socială a persoanelor ce fac parte din categorii dezavantajate



Prioritate	Obiectiv	Cod măsură	Măsură	Cod acțiune	Acțiune indicativă
			combaterea sărăciei	A124.	Programe de dezvoltare comunitară integrată (pentru obținerea consensului și participării comunității asupra căreia se realizează intervenția)
				A125.	Susținerea economiei sociale și a întreprinderilor sociale
				A126.	Formarea de competențe digitale de bază a persoanelor ce fac parte din categorii dezavantajate
				A127.	Activități de informare și conștientizare cu privire la efectele excluziunii și discriminării sociale
P7. Dezvoltarea rurală și agricultura	O7. Creșterea rolului așezărilor rurale și a contribuției agriculturii la economia regiunii Sud Muntenia	M7.1.	Regenerarea comunităților rurale	A128.	Programe integrate de dezvoltare ce vor combina măsuri de dezvoltare a infrastructurii, revigorare a activității economice, de soluționare a problemelor sociale și de mediu. Mecanismul de implementare recomandat este utilizarea dezvoltării locale plasate sub responsabilitatea comunității, prevăzută de Regulamentul General al CE, art. 28; O atenție deosebită se va acorda acțiunilor pentru reținerea și atragerea personalului specializat (profesori, medici, ingineri, etc)
				A129.	Acțiuni de dezvoltare a capacității de dezvoltare locală (investiții pentru crearea și funcționarea Grupurilor de Acțiune Locală inclusiv a celor din sectorul de pescuit, crearea de competențe de planificare a dezvoltării, elaborarea, implementarea și monitorizarea strategiilor de dezvoltare locală, investiții pentru dezvoltarea componentei economice a structurilor asociative prin crearea de clustere)
				A130.	Acțiuni pentru dezvoltare integrată rural-urban
		M7.2.	Conservarea și îmbunătățirea mediului înconjurător a comunităților rurale și protejarea moștenirii culturale (patrimoniul material și imaterial)	A131.	Renovarea clădirilor, monumentelor culturale și istorice cu scopul de a promova și păstra imaginea tradițională a satelor
				A132.	Modernizarea zonelor rurale unde există potențial cultural, istoric și recreativ
				A133.	Activități artistice pentru păstrarea identității culturale a mediului rural



Prioritate	Obiectiv	Cod măsură	Măsură	Cod acțiune	Acțiune indicativă
		M7.3.	Diversificarea economiei rurale și creșterea competitivității acestora	A134.	Investiții pentru crearea, dezvoltarea și diversificarea mediului de afaceri în mediul rural
				A135.	Investiții pentru producția, distribuția și promovarea produselor bazate pe valorificarea superioară a resurselor locale pentru îmbunătățirea poziției fermierilor în cadrul lanțului valoric
				A136.	Investiții pentru dezvoltarea agriculturii și a industriei alimentare, cu atenție sporită pentru agricultura de precizie, agricultura ecologică, agroecologia, agrosilvicultura, apicultura
				A137.	Sprrijinirea cercetării și inovării în domeniul agriculturii și industriei alimentare, sector de specializarea inteligentă al regiunii
				A138.	Sprrijinirea întreprinzătorilor pentru adoptarea modelelor de afaceri ecologice și realizarea unei producții alimentare durabile
				A139.	Sprrijin pentru dezvoltarea turismului rural durabil
				A140.	Dezvoltarea industriilor meșteșugărești/ artizanale
				A141.	Sprrijinirea creării și dezvoltării formelor asociative ale fermierilor pentru producerea și comercializarea mărfurilor agricole
		M7.4.	Dezvoltarea, reabilitarea și modernizarea infrastructurii de sprrijin a agriculturii	A142.	Crearea, reabilitarea și modernizarea drumurilor de exploatare, vicinale ce nu sunt clasificate într-o categorie publică de drum, acolo unde se dezvoltă activități economice
				A143.	Investiții pentru producția și depozitarea produselor agricole
				A144.	Sprrijin financiar pentru producția, procesarea și promovarea produselor locale, tradiționale naturale și ecologice
				A145.	Investiții pentru procesarea, prelucrarea și distribuția produselor agricole
				A146.	Construirea de depozite ecologice pentru gestiunea eficientă a deșeurilor animaliere și vegetale
				A147.	Realizarea și reabilitarea sistemului de irigații
				A148.	Lucrări privind adaptarea la schimbările climatice, inclusiv



Prioritate	Obiectiv	Cod măsură	Măsură	Cod acțiune	Acțiune indicativă
					prevenirea și gestionarea riscurilor
		M7.5.	Instruire și consultanță în agricultură	A149.	Cursuri de instruire, specializare și perfecționare în domeniul agricol
				A150.	Sprijin pentru dezvoltarea gamei de servicii și furnizarea de servicii de consultanță în domeniul agricol (consolidarea capacității instituționale pentru desfășurarea de servicii de consultanță pentru micii fermieri)
				A151.	Sprijin pentru accesarea serviciilor de consultanță (antreprenariat, inovare, economie circulară, etc)

IV. Activități care vor fi generate ca rezultat al implementării programului PDR 2021-2027 Sud Muntenia

PDR 2021-2027 Sud Muntenia reprezintă baza strategică pentru elaborarea proiectelor cu finanțare din fonduri europene, internaționale, naționale și locale ce au drept scop dezvoltarea durabilă a regiunii Sud Muntenia.

PORTOFOLIUL DE PROIECTE AL PDR 2021-2027 Sud Muntenia și domeniile de interes

Nr. crt.	Titlu proiect
Domeniu: Infrastructură și servicii publice de turism, inclusiv obiective de patrimoniu	
1.	Valorificarea turistică durabilă a Centrului Pastoral-Cultural Conacul "Gavril Drugănescu" prin reabilitare, dezvoltare, modernizare și dotare, Stoenesti Giurgiu
2.	Dezvoltarea infrastructurii de turism în zona Padina-Peștera, Moroieni, jud. Dâmbovița
3.	Consolidarea, amenajarea și reorganizarea Muzeului Național al Agriculturii
4.	Amenajarea și valorificarea peisagistică a Șanțului și Valului Cetății, mun. Târgoviște
5.	Dezvoltarea domeniului schiabil zona Cota 1400 - Cota 2000 (instalații de transport pe cablu și instalații de zăpadă artificială), oraș Sinaia
6.	Vacanță pentru suflet în Teleorman, mun. Alexandria
Domeniu: Infrastructură rutieră de interes județean	
7.	Reabilitare traseu rutier compus din drumurile județene DJ 412 A, DJ 412 C și DJ 601
8.	Modernizare DJ213A: Limită județ Călărași - intersecție cu DJ201 (Mărculești); intersecție cu DN2A (Bucu) - Scânteia - intersecție cu DN21
9.	Dezvoltarea infrastructurii de transport județean prin modernizarea DJ 712 (Pucioasa - Brănești - Vulcana Pandele - Șotânga - Târgoviște), DJ 720C (Gura Ocniței - Ocnița) și DJ 720A (Gura Ocniței - Adâncă - Bucșani - Mărcești - Finta - Postârnicu - DN 1A)
10.	Modernizare DJ 679: Păduroi (67B) - Lipia-Popești - Luca Corbului - Pădureți - Ciești - Fâlfani - Cotmeana - Malu - Barla - Lim. jud. Olt, km 0+000-48.222; L=47,670 km
11.	Reabilitare și modernizare DJ 703, limită județ Olt - Balaci, Ciolănești (DJ 701) - Buzescu (DE 70)
12.	Modernizarea, reabilitarea și extinderea traseului Azuga - Bușteni - Gura Vitoarei, prin "Accesibilizarea golului alpin Munții Baiului" și a drumurilor județene DJ 102I, DJ 101T, DJ 102, DJ 100G"



Nr. crt.	Titlu proiect
Domeniu: Mobilitate urbană	
13.	Coridor de mobilitate urbană integrată - strada Libertății - strada Doctor Stanca, mun. Alexandria
14.	Creșterea mobilității, accesibilității și conectivității în Municipiul Pitești (Pasaj rutier Strada Lânăriei)
15.	Mobilitate urbană prin promovarea utilizării mijloacelor alternative de transport, mun. Călărași
16.	Sustinerea intermodalității și transportului alternativ în municipiul Târgoviște
17.	Reconfigurare urbanistică în zona parcului central și realizarea unei zone pietonale cu acces carosabil restricționat între intersecția Bdul. Carol I - Str. Aosta și intersecția Bdul. Ferdinand - Str. Eroilor, inclusiv realizarea unui pasaj auto subteran de legătură între Bdul. Carol I și Bdul. Ferdinand în orașul Sinaia, județul Prahova
18.	Creșterea mobilității urbane nepoluante prin investiții de tip integrat în soluții inteligente aferente Coridorului de mobilitate integrată Sud Vest - Centru (str. Rîmnicu Vlcea - Bulevardul Basarabilor) al Municipiului Curtea de Argeș.
19.	Creșterea mobilității urbane nepoluante prin investiții de tip integrat în soluții inteligente aferente unui coridor de mobilitate și prin redirecționarea circulației rutiere printr-un pasaj subteran în zona centrală a Municipiului Câmpina
Domeniu: Regenerare urbană	
20.	Creșterea calității vieții în orașul Zimnicea prin reabilitarea și amenajarea unor spații publice urbane, oraș Zimnicea
21.	Veriga - Centru de Acordament Giurgiu
22.	Regenerarea urbana a cartierelor de locuinte în Municipiul Alexandria
23.	Pietonizare și trafic controlat în zona centrală, inclusiv amenajare piste pentru biciclete pe traseele prioritare din planul de mobilitate, puncte bike-sharing, amenajare zone verzi, zone odihnă, zonă spectacole, zonă comerț pentru evenimente, iluminat ornamental, wifi, inclusiv dotări și echipamente, mun. Ploiești
24.	Regenerarea spațiului urban în cartierele rezidențiale din municipiul Călărași
25.	Dezvoltare locală integrată prin măsuri de regenerare urbană în orașul Topoloveni, județul Argeș
26.	Regenerare Urbană ZONA ZGARBURA - prin realizarea de parcuri publice, zone de promenadă și incubator de afaceri în orașul Sinaia, județul Prahova
27.	Proiect de regenerare urbană prin realizarea unui parc orașenesc și spațiu de recreere în zona centrală a orașului Răcari, județul Dâmbovița
28.	Amenajarea Parcului turistic Argeș, Municipiul Oltenița
29.	Extindere și reabilitare zonă de acordament Parc Trivale
30.	Regenerarea și revitalizarea Parcului Chindia, inclusiv modernizarea Grădinii Zoologice în vederea îmbunătățirii infrastructurii verzi-albastre în municipiul Târgoviște
31.	Regenerarea spațiului urban din Orașul Mizil
32.	Extinderea, modernizarea și dotarea spațiului pietonal din zona centrală a municipiului Câmpina
Domeniu: Centre de acordament/Baze turistice (tabere școlare)	
33.	Dezvoltarea infrastructurii de turism prin reabilitarea Taberei Căprioara, comuna Moroeni, județul Dâmbovița
Specializare Inteligentă	
34.	Aplicație online integrată pentru promovarea județului Prahova - N.O.I. - Națiune, Origine, Identitate în județul Prahova

Lista operațiunilor de importanță strategică planificate, aferente Programului Regional Sud Muntenia 2021-2027 cuprinde proiectul "Centrul de Date Regional Sud Muntenia" ce vizează construirea și dotarea unui centru de date pentru digitalizarea serviciilor publice locale ce vor fi furnizate online,



unitar, asigurând totodată resurse tehnologice pentru dezvoltarea sistemelor informaționale care să fie utilizate în beneficiul cetățenilor și IMM-urilor din Regiunea Sud Muntenia.

V. Obiectivele relevante de mediu pentru PDR 2021-2027 Sud Muntenia

Aspecte de mediu	Obiective relevante de mediu
Biodiversitate	ORM 1. Conservarea și protecția biodiversității, inclusiv menținerea/îmbunătățirea stării de conservare a speciilor și habitatelor.
Populație și sănătatea umană	ORM 2. Îmbunătățirea condițiilor de viață și a stării de sănătate a populației prin îmbunătățirea calității mediului. ORM 3. Dobândirea cunoștințelor și competențelor necesare pentru promovarea dezvoltării durabile (educația pentru dezvoltare durabilă și stilul de viață durabil).
Sol	ORM 4. Îmbunătățirea calității solului și menținerea unei capacități productive, precum și diminuarea impactului negativ asupra acestuia.
Apă	ORM 5. Îmbunătățirea și menținerea stării ecologice bune/ potențialului ecologic bun și a stării chimice bune pentru corpurile de apă de suprafață, îmbunătățirea și menținerea stării bune cantitative și a stării bune calitative (chimice) pentru corpurile de apă subterană și prevenirea deteriorării acesteia, precum și utilizarea rațională a resurselor de apă și stoparea poluării.
Aer	ORM 6. Îmbunătățirea calității aerului și reducerea emisiilor de poluanți atmosferici inclusiv a mirosurilor.
Factori climatici	ORM 7. Atenuarea efectelor schimbărilor climatice prin reducerea emisiilor GES.
Valori materiale	ORM 8. Adaptarea la efectele schimbărilor climatice. ORM 9. Promovarea utilizării și gestionării durabile a valorilor materiale.
Patrimoniul cultural	ORM 10. Protecția și promovarea patrimoniului cultural, inclusiv păstrarea tradițiilor și obiceiurilor locale.
Peisaj	ORM 11. Protecția, îmbunătățirea și promovarea peisajelor naturale
Transport sustenabil	ORM 12. Reducerea externalităților de mediu aferente activităților de transport
Managementul riscurilor	ORM 13. Prevenirea și reducerea riscului de producere a dezastrelor naturale, precum și minimizarea efectelor acestora.
Economie circulară	ORM 14. Prevenirea și reducerea generării de deșeuri și a cantităților eliminate prin depozitare, precum și gestionarea conformă a cantităților de deșeuri. ORM 15. Menținerea valorii produselor, materialelor și resurselor și reducerea generării deșeurilor.

VI. Avizul se emite cu următoarele măsuri și condiții:

VI.1 Măsuri:

Măsurile pentru prevenirea, reducerea și compensarea posibilelor efecte negative asupra mediului care pot fi generate de implementarea PDR 2021-2027 Sud Muntenia sunt măsuri generale și măsuri specifice:



a. Măsuri generale

- Parcurgerea procedurii de emitere a acordului de mediu, conform prevederilor Legii nr. 292/2018 privind evaluarea impactului anumitor proiecte publice și private asupra mediului pentru posibile proiecte individuale propuse spre finanțare prin PDR 2021-2027 Sud Muntenia;
- Etapizarea lucrărilor de construcție a proiectelor din aceeași zonă de amplasament sau a celor amplasate în zone adiacente și corelarea măsurilor de prevenire, reducere, compensare (dacă este cazul) cu cele stabilite în urma evaluărilor pentru alte strategii, planuri și programe;
- Luarea în considerare a tuturor aspectelor care privesc etapa de construcție în cadrul evaluării privind impactul asupra mediului pornind de la amplasarea organizării de șantier, construcția de drumuri tehnologice, optimizarea distanțelor de transport a materialelor necesare proiectului, asigurarea utilităților până la zonele în care urmează să se facă pregătirea terenului pentru construcții (defrișări dacă sunt absolut necesare pentru realizarea proiectului, excavări, terasamente), carierele și/sau balastierele pentru obținerea materiilor prime, etc.;
- Evitarea amplasării proiectelor în interiorul sau imediata vecinătate a ariilor naturale protejate; în cazul în care acest fapt nu poate fi evitat, stabilirea măsurilor corespunzătoare conform planurilor de management ale ariilor protejate sau prin aplicarea măsurilor de evitare, reducere, compensare a efectelor semnificative asupra mediului stabilite în cadrul procedurii de reglementare;
- Alegerea amplasamentelor pentru proiecte astfel încât impactul asupra zonelor cu vizibilitate deosebită dinspre zonele recreaționale, turistice, rezidențiale să fie minim.

b. Măsuri specifice


- La alegerea speciilor pentru aliniamentele de arbori și împăduriri, se va restricționa utilizarea speciilor cu caracter invaziv sau potențial invaziv, precum și a celor alogene.
- Toate acțiunile indicative incluse în PDR, ce propun sisteme de iluminare artificială, se vor realiza cu implementarea uneia sau mai multora dintre următoarele soluții :
- Reducerea supra-iluminării (lumini prea puternice);
- Orientarea și ecranarea surselor de lumină (menținerea luminii în limita proprietății sau a zonei desemnate pentru iluminare);
- Evitarea grupării excesive a luminii (iluminarea doar a zonelor în care este cu adevărat necesar);
- Reducerea duratei de iluminare (utilizarea temporizatoarelor, a senzorilor de mișcare, iluminare adaptivă care estompează sau sting luminile când nu mai sunt necesare etc);
- Prevederea de surse de iluminat cu lumină caldă, fără culoarea albastră (temperatura culorii să nu depășească 3000 Kelvin), pentru protecția faunei sălbatice;
- Acolo unde este posibil (există alternative viabile de proiect) se va evita ocuparea definitivă a unor suprafețe de sol cu fertilitate ridicată și moderată;
- Proiectele vor evita deteriorarea stării ecologice/ potențialului ecologic al corpurilor de apă de suprafață prin reducerea la minim a intervențiilor la nivelul malurilor și substratului albiei, vegetației ripariene, prin evitarea întreruperii conectivității longitudinale și laterale, precum și prin reducerea descărcărilor directe în corpurile de apă de suprafață;
- La realizarea și reabilitarea sistemelor de irigație se va ține cont de nivelul apei subterane și de cantitatea de apă disponibilă în resursele de apă de suprafață și subterană;
- Pentru reducerea emisiilor de poluanți atmosferici, se va avea în vedere dezvoltarea rețelei de stații de încărcare pentru autovehicule electrice (preferabil cu includerea de stații cu încărcare rapidă);
- Se va evita amplasarea proiectelor ce presupun lucrări noi de construcții în zona de protecție a elementelor patrimoniului cultural;
- Se va evita amplasarea proiectelor ce presupun lucrări de construcție în zonele cu grad de fragmentare a peisajului mic și foarte mic;



- Toate proiectele ce presupun realizarea/reabilitarea/extinderea unor construcții vor include elemente care să asigure un grad maxim de integrare cu peisajul natural și cultural al zonei;
- Toate proiectele vor asigura implementarea principiilor economiei circulare și vor include măsuri pentru reducerea cantităților de deșeuri generate, dar și a celor eliminate prin depozitare;
- Evitarea zonelor sensibile din punctul de vedere al calității aerului (zone urbane aglomerate, zone cu depășiri frecvente a indicatorilor de calitate a aerului), atunci când se face localizarea proiectelor care implică emisii ridicate de poluanți atmosferici, în timpul construcției sau în etapa de funcționare;
- Respectarea planurilor de gestionare/menținere a calității aerului în zonele urbane care intră sub incidența Ordinului MMAP nr. 2202/11.12.2020 privind aprobarea listelor cu unități administrativ-teritoriale întocmite în urma încadrării în regimuri de gestionare a calității aerului din zonele și aglomerările prevăzute în anexa 2 la Legea nr. 104/2011 privind calitatea aerului înconjurător, cu modificările și completările ulterioare;
- Stabilirea traseelor noi de drumuri județene și variante noi ocolitoare astfel încât să se evite zonele cu densitate crescută a populației, ariile naturale protejate, zonele împădurite, zonele cu valoare peisagistică deosebită, monumentele istorice, etc.;
- Adaptarea soluțiilor de proiectare cu considerarea aspectelor privind schimbările climatice;
- Evitarea implementării proiectelor care pot duce la alterarea stării chimice a corpurilor de apă și a potențialului/stării ecologice a acestora, în faza de construire sau etapa de funcționare;
- Alegerea amplasamentelor viitoarelor proiecte în afara zonelor expuse la inundații iar dacă acest fapt nu poate fi evitat, proiectul va include obligatoriu măsuri necesare de protecție împotriva inundațiilor;
- Pentru proiectele susceptibile de a avea un impact negativ asupra ariilor naturale protejate (amplasate în zona sau în vecinătatea ariilor naturale protejate), este obligatorie implementarea măsurilor de protecție/reducere a efectelor potențial negative asupra obiectivelor de conservare pentru care au fost desemnate ariile naturale protejate, rezultate din derularea procedurii de evaluare adecvată;
- Efectuarea lucrărilor de construcție în afara sezonului de reproducere a speciilor protejate identificate în zona lucrărilor;
- Crearea de oportunități pentru migrare și asigurarea de coridoare biologice/pasaje pentru deplasarea faunei;
- Alegerea traseelor noi de drumuri județene/variante de ocolire, inclusiv a organizării de șantier se va face cu evitarea pe cât posibil a zonelor împădurite;
- Analiza oportunității de schimbare a categoriilor de folosință a terenurilor pentru implementarea unor proiecte astfel încât să nu fie afectate activitățile desfășurate în zonă;
- Luarea în calcul a proiectelor existente, în curs de realizare sau incluse în unele planuri sau programe în evaluarea folosințelor de apă din aval de zona de implementare a proiectului (ex. surse de apă potabilă, surse de apă industrială, irigații);
- Identificarea celor mai bune soluții pentru limitarea suprafețelor de teren ocupate temporar (pe durata construcției);
- Refacerea amplasamentelor afectate de lucrări și organizări de șantier imediat după finalizarea lucrărilor de construcție;
- Execuția manuală a lucrărilor în zonele sau în perioadele în care speciile de faună prezintă vulnerabilitate;
- Diminuarea surselor de poluare în zonele rezidențiale din vecinătatea viitoarelor obiective care ar genera un potențial disconfort asupra populației și implementarea unor programe de monitorizare a calității aerului, calității apei și zgomotului în cadrul proiectelor care pot provoca disconfort și risc pentru populație, atât în timpul construcției cât și pe durata operării;
- Reducerea riscurilor pentru sănătatea lucrătorilor prin măsuri tehnice (utilizarea unor utilaje/echipamente noi, eficiente și fiabile) și măsuri organizatorice;



- Evitarea interferențelor cu diverse infrastructuri prin coordonarea proiectelor din aceeași zonă de amplasament;
- Includerea la nivel de proiect a unor măsuri de reziliență la fenomenele meteo extreme;
- Elaborarea și punerea în aplicare a unor planuri de management al traficului în cazul lucrărilor pentru infrastructuri, pe toată durata lucrărilor de construcție;
- Stabilirea încă din faza de proiect a responsabilităților privind întreținerea corespunzătoare a infrastructurii de transport și a dotărilor aferente în timpul exploatării;
- Promovarea unor tehnologii și materiale pentru infrastructura rutieră rezistente la fluctuațiile de temperatură și la acțiunea torenților;
- Includerea la nivel de proiect a facilităților pentru prevenirea inundațiilor: podețuri, rigole și canale;
- Realizarea investițiilor în infrastructura de turism și patrimoniu cultural prin lucrări cu impact minim asupra mediului și populației;
- Corelarea activităților întreprinse în cadrul PDR cu măsurile cuprinse în strategiile și planurile privind schimbările climatice, calitatea aerului, calitatea apei (planurile de management ale bazinelor hidrografice), managementul deșeurilor și al planurilor de management ale ariilor naturale protejate;
- Dezvoltarea infrastructurii CDI, modernizarea sau realizarea de noi obiective turistice, de agrement și de învățământ, se vor realiza cu asigurarea sistemelor corespunzătoare de colectare și epurare a apelor uzate și cu asigurarea parametrilor de calitate pentru evacuarea acestora în emisari, cu respectarea valorilor maxime admise pentru indicatorii prevăzuți de legislația în vigoare;
- Realizarea infrastructurii CDI și a celei de turism se va face cu respectarea distanțelor de protecție sanitară prevăzute de reglementările în vigoare și a prevederilor Regulamentului general de urbanism în ceea ce privește regimul de construire (POT, CUT, zonare funcțională), cu maximizarea spațiilor verzi și amenajarea acestora cu specii autohtone;
- Realizarea investițiilor de tipul CDI, fără efecte negative asupra obiectivelor de mediu stabilite pentru corpurile de apă de suprafață și subterană prin planurile de management bazinale;
- Amplasarea de noi obiective trebuie să aibă în vedere eventuale expuneri la riscuri de inundații sau situații de accidente antropice;
- Suspendarea temporară a activităților dacă se constată prezența unor aglomerări de amfibieni și reptile, cuiburi de păsări, maternități de lilieci sau altele asemenea care presupun afectarea zonelor de cuibărit și adăpost, risc de mortalitate asupra indivizilor și în general manifestarea impactului negativ;
- Utilizarea speciilor indigene specifice etajului nemoral pe care sunt propuse lucrările pentru toate proiectele care presupun plantări de arbori sau alte specii ierboase, utilizându-se pepinierele din proximitatea amplasamentelor proiectelor;
- Proiectele care produc alterarea condițiilor de sol vor implementa obligatoriu măsuri de eliminare/prevenire a instalării speciilor invazive;
- Implementarea unor soluții viabile de asigurare a conectivității longitudinale (scări de pești, rampe pentru traversarea peștilor, pasaje de pești) pentru proiectele care presupun reabilitarea structurilor transversale de pe cursul de apă;
- Realizarea proiectelor care presupun construcții sau activități în interiorul sau în proximitatea siturilor Natura 2000 fără să producă impact negativ semnificativ;
- Realizarea viitoarelor investiții într-un regim de construire care să nu producă efecte negative semnificative asupra biodiversității, nici în etapa de realizare a lucrărilor, nici în cea de funcționare a investițiilor;
- Amenajarea spațiilor verzi în cadrul suprafețelor cu infrastructură de turism se va face cu specii autohtone.



VI.2. Condiții

- Respectarea prevederilor planurilor de management și ale regulamentelor ariilor naturale protejate aprobate.
- În rezervațiile naturale nu sunt permise activități de utilizare a resurselor naturale. Excepție fac acele intervenții care au drept scop protejarea, promovarea și asigurarea continuității existenței obiectivelor care au fost constituite, precum și unele activități de valorificare durabilă a anumitor resurse naturale.
- Pentru fiecare proiect/plan/activitate care va fi finanțat prin PDR Sud Muntenia 2021-2027 și care se va desfășura în interiorul sau în vecinătatea ariilor naturale protejate, titularii au obligația de a obține avizul Administratorului Ariei Naturale Protejate.
- Pentru fiecare proiect/plan/activitate care va fi finanțat prin PDR Sud Muntenia 2021-2027 și care se va desfășura în interiorul sau în vecinătatea ariilor naturale protejate administrate de către ANANP, titularii au obligația de a obține avizul ANANP de la Serviciul Teritorial al Județului de care aparține.
- Pentru fiecare proiect/plan/activitate care va fi finanțat prin PDR Sud Muntenia 2021-2027 se va verifica amplasamentul în raport cu limitele ariilor naturale protejate, conform datelor publicate pe pagina web a Ministerului Mediului, Apelor și Pădurilor, la adresa <http://www.mmediu.ro/articol/date-gis/434>.

Totodată, vor fi respectate condițiile impuse prin avizele favorabile emise pentru program de către administratorii ariilor naturale protejate:

- Aviz nr. 104 din 24.08.2023 emis de Agenția Națională pentru Arii Naturale Protejate.
- Aviz nr. 996/18.09.2023 emis de Administrația Parcului Național Piatra Craiului.
- Aviz nr.16/20.07.2023, emis de Administrația Parcului Natural Bucegi.
- Aviz nr.1727/24.08.2023, emis de Administrația Parcului Natural Comana R.A.
- Corelarea acțiunilor întreprinse în cadrul PDR cu măsurile cuprinse în strategiile și planurile privind schimbările climatice, calitatea aerului, calitatea apei (planurile de management al bazinelor hidrografice), managementul deșeurilor și al planurilor de management ale ariilor naturale protejate.


VII. Monitorizarea implementării programului:

Pentru asigurarea monitorizării efectelor asupra mediului se stabilesc un set de indicatori de mediu (în corelare cu indicatorii Naționali de monitorizare a mediului), iar prin criteriul de evaluare propus se cuantifică eficiența măsurilor de implementare a programului.

Programul de monitorizare a factorilor de mediu propus, va avea în vedere:

Program de monitorizare a impactului PDR SUD MUNTENIA 2021 - 2027 asupra factorilor de mediu

Obiectiv de mediu	Indicatori	Țintă	Perioadă de raportare	Responsabil
Biodiversitate	Numărul ariilor naturale protejate din regiunea Sud-Muntenia în care se înregistrează îmbunătățirea stării de	0 suprafețe de habitate prioritare Natura 2000 din interiorul siturilor de interes comunitar pierdute/alterate ca urmare a implementării unor proiecte derulate	Anual	ADR Sud Muntenia, titularii de proiect



	conservare ale speciilor și habitatelor	prin PDR Sud Muntenia 2021-2027		
	Suprafețe de habitate ale speciilor de interes comunitar pierdute/alterate ca urmare a implementării unor proiecte derulate prin PDR Sud Muntenia 2021-2027	Valori cu impact nesemnificativ pentru speciile respective	Anual	ADR Sud Muntenia, titularii de proiect
Calitatea apei	Număr depășiri ale normativelor în vigoare privind calitatea apei de suprafață	0 depășiri ale normativelor în vigoare privind calitatea apei de suprafață	Anual	ADR Sud Muntenia, titularii de proiect
	Număr depășiri ale volumelor și ale valorilor limită de emisie stabilite în autorizația de gospodărire a apelor	0 depășiri ale volumelor și ale valorilor limită de emisie stabilite în autorizația de gospodărire a apelor	conform autorizației de gospodărire a apelor	ADR Sud Muntenia, titularii de proiect
Calitatea aerului	Nr. de planuri de mobilitate urbană	Implementarea proiectelor propuse în cadrul PDR Sud Muntenia 2020-2027 pentru realizarea/implementarea de planuri de mobilitate urbană.	Anual	ADR Sud Muntenia, titularii de proiect
	Numărul stațiilor de încărcare pentru vehicule electrice la nivelul regiunii.	> 50% față de anul 2018	Anual	ADR Sud Muntenia, titularii de proiect
	Nr. proiecte care vizează modernizarea și ecologizarea transportului public și dezvoltarea rețelei de stații de încărcare pentru autovehicule electrice	Implementarea proiectelor propuse în cadrul PDR Sud Muntenia 2020-2027 care cuprind măsuri privind ecologizarea transportului public.	Anual	ADR Sud Muntenia, titularii de proiect
Schimbări climatice	Nr. proiecte care vizează modernizarea drumurilor județene și locale	Implementarea proiectelor propuse în cadrul PDR SUD MUNTENIA 2020-2027 care propun modernizarea de drumuri județene și locale.	Anual	ADR Sud Muntenia, titularii de proiect
	Nr. kilometri drumuri modernizate	Implementarea proiectelor propuse în cadrul PDR Sud Muntenia	Anual	ADR Sud Muntenia,



		2020-2027 care propun modernizarea de drumuri județene și locale.		titularii de proiect
Economie circulară	Cantitatea de deșeuri generate (tone/an) ca urmare a derulării proiectelor prin PDR Sud Muntenia 2021-2027	100% din cantitatea de deșeuri generate pregătite pentru utilizare și predare către societăți autorizate pentru reciclare/valorificare/eliminare	în faza de construcție/operare conform cerințelor din acordul de mediu	ADR Sud Muntenia, titularii de proiect
	Cantitatea de deșeuri eliminată prin depozitare la nivelul regiunii.	< Valoarea din 2020	Anual	ADR Sud Muntenia, titularii de proiect

Indicatorii stabiliți asigură monitorizarea modului în care sunt respectate:

- prevederile PDR Sud Muntenia;
- recomandările evaluării de mediu;
- prevederile PDR Sud Muntenia corelate cu recomandările evaluării de mediu.

Îndeplinirea măsurilor din programul de monitorizare în vederea identificării efectelor semnificative asupra mediului este responsabilitatea titularului programului, respectiv Agenției pentru Dezvoltare Regională Sud Muntenia. Aceasta este obligată să depună anual, până la sfârșitul primului trimestru al anului ulterior realizării monitorizării, rezultatele programului de monitorizare la Ministerul Mediului, Apelor și Pădurilor.

VIII. Emiterea avizului de mediu s-a făcut având în vedere următoarele:

a) Modul în care considerațiile de mediu au fost integrate în plan:

În cadrul procedurii de evaluare de mediu s-au stabilit obiectivele de mediu relevante pentru plan, măsurile necesare pentru prevenirea, reducerea și compensarea efectelor negative asupra mediului generate de implementarea planului. Pentru a asigura monitorizarea efectelor negative asupra mediului a PDR prin avizul de mediu s-a stabilit un set de indicatori de mediu.

b) Informarea și consultarea autorităților și publicului la nivel Național

Planul de Dezvoltare Regională Sud Muntenia 2021 - 2027 a fost supus procedurii de evaluare strategică de mediu, conform prevederilor Hotărârii de Guvern nr.1076/2004, iar considerațiile de mediu au fost integrate în plan.

S-au realizat toate demersurile prevăzute de H.G. nr. 1076/2004 pentru consultarea autorităților, informarea și participarea publicului.

Inițierea procesului de evaluare a PDR Sud Muntenia 2021 - 2027 a constat în depunerea variantei inițiale de plan la data de 13.09.2022 și informarea publicului prin anunțuri în presă în data de 12.09.2022 și data de 15.09.2022, precum și pe propria pagină de internet.

Au fost puse la dispoziția publicului interesat, spre consultare la sediul/pagina de internet a A.P.M. Argeș, varianta Proiectului de Program și Raportul de mediu.

Decizia ședinței CSC a fost mediatizată prin publicarea în mass-media și pe site-ul APM Argeș. După expirarea termenului acordat publicului și în lipsa unor observații privind reconsiderarea deciziei, APM Argeș a emis Decizia etapei de încadrare nr. 152/b/26.01.2023, conform căreia programul se supune evaluării de mediu și nu se supune evaluării adecvate.



Etapa de definitivare a proiectului de plan sau de program și de realizare a raportului de mediu s-a realizat în cadrul Grupului de lucru constituit, în data de 28.06.2023.

Informarea și participarea publicului s-a asigurat prin anunțuri repetate în mass media, pe site-ul titularului și al APM Argeș, despre :

- ✓ elaborarea primei variante a PDR Sud Muntenia și solicitarea avizului de mediu;
- ✓ disponibilizarea proiectului de program, finalizarea RM, locul și orarul consultărilor acestora, precum și faptul că publicul poate trimite comentarii și propuneri scrise la sediul APM Argeș- autoritatea delegată pentru parcurgerea procedurii de mediu, în termen de 45 de zile calendaristice de la data publicării ultimului anunț;
- ✓ organizarea ședinței de dezbatere publică a ultimei variante de program, și a raportului de mediu;

De asemenea publicul a fost informat asupra organizării ședinței de dezbatere publică a proiectului de plan și a Raportului de mediu, ședință care a avut loc în data de 20.09.2023 în sistem video-conferință; în cadrul ședinței de dezbatere publică nu au fost observații/comentarii din partea publicului și autorităților interesate de implementarea planului.

Pe perioada derulării procedurii de evaluare de mediu nu au fost sesizări/observații/propuneri din partea publicului interesat.

c) Analiza alternativelor și expunerea motivelor care au condus la selectarea variantelor alese

Stabilirea variantei finale s-a realizat în cadrul grupului de lucru și a ședinței de dezbatere publică cu consultarea autorităților și instituțiilor publice interesate.

Conform Raportului de mediu, capitolul 10 *Analiza alternativelor și expunerea motivelor care au condus la selectarea variantei alese*, vizează:

În cadrul PDR 2021-2027 a fost realizată o analiză dintre Alternativa „0” și implementarea planului, ținând cont de rezultatele evaluării, dar și de tendința și perspectivele stării actuale a mediului, rezultatele acestei analize fiind:

Aspecte de mediu	Avantaje/Dezavantaje față de Alternativa „0”
Biodiversitate	<p><i>Avantaj</i> Prin implementarea planului va crește calitatea și cantitatea spațiilor verzi la nivelul zonelor urbane, crescând astfel șansele de soluționare a problemelor legate de presiunile antropice asupra ariilor naturale protejate.</p> <p><i>Dezavantaj</i> În urma evaluării acțiunilor propuse prin plan, au fost identificate potențiale efecte negative semnificative și nesemnificative asupra biodiversității. Aceste efecte au fost identificate și utilizând o abordare precaută, deoarece la acest moment nu se cunosc locațiile unde vor fi implementate acțiunile.</p>
Populație și sănătate umană	<p><i>Avantaj</i> Având în vedere direcțiile strategice și acțiunile propuse prin plan, care urmăresc dezvoltarea regiunii din punct de vedere social, economic și de mediu, o serie de probleme aferente zonei planului, precum reducerea numărului de locuitori, îmbătrânirea demografică și sporul natural negativ, dar și zonele marginalizate, vor avea oportunități de soluționare. Aceste aspecte sunt confirmate de evaluarea acțiunilor, din care rezultă că populația și sănătatea umană este aspectul de mediu care beneficiază exclusiv de efecte pozitive semnificative sau nesemnificative în urma implementării planului.</p>
Sol	<p><i>Avantaj</i> Având în vedere faptul că principala presiune asupra solului în regiune este utilizarea irațională a îngrășămintelor chimice și pesticide, în special acțiunile de dezvoltare a agriculturii ecologice și cele de</p>



Aspecte de mediu	Avantaje/Dezavantaje față de Alternativa „0”
	<p>prevenire a poluării solului vor duce la îmbunătățirea stării actuale a mediului.</p> <p><i>Dezavantaj</i> Au fost identificate de asemenea efecte negative atât semnificative cât și nesemnificative asupra solului, în principal prin implementarea acțiunilor de infrastructură, care ocupă suprafețe de sol definitiv, iar acestea pot fi cu fertilitate medie și ridicată.</p>
Apă	<p><i>Avantaj</i> Planul propune îmbunătățiri la nivelul infrastructurii de gestionare a apei în zonele urbane și al infrastructurilor verzi-albastre. Acestea vor genera efecte pozitive asupra stării actuale și vor reduce presiunile produse de aglomerările urbane asupra corpurilor de apă.</p> <p><i>Dezavantaj</i> În urma evaluării acțiunilor propuse prin plan a fost identificat un efect negativ semnificativ asupra aspectului de mediu apă. Acesta a fost atribuit deoarece poate fi exercitată o presiune asupra corpurilor de apă de suprafață și subterane dacă nu se implementează măsurile adecvate.</p>
Aer	<p><i>Avantaj</i> Au fost identificate efecte pozitive semnificative asupra calității aerului, prin implementarea de proiecte care duc la dezvoltarea durabilă, în special în aglomerările urbane.</p> <p><i>Dezavantaj</i> Acțiunile propuse prin plan pot genera efecte negative, nesemnificative asupra factorului de mediu aer, în mod deosebit în etapa de execuție.</p>
Factori climatici	<p><i>Avantaj</i> Având în vedere proiecțiile climatice de creștere a temperaturilor, implementarea acțiunilor propuse vor îmbunătăți capacitățile de atenuare și adaptare la schimbările climatice.</p>
Valori materiale	<p><i>Avantaj</i> Acțiunile propuse prin plan au adresabilitate problemelor privind aspectele economice și turismul, generând efecte pozitive semnificative și nesemnificative asupra acestui aspect de mediu. Acțiunile nu au potențial de a genera efecte negative asupra valorilor materiale.</p>
Patrimoniul cultural	<p><i>Avantaj</i> Implementarea acțiunilor presupune efecte pozitive nesemnificative și semnificative asupra elementelor patrimoniului cultural aflate în stare de degradare, în principal prin acțiuni de reabilitare a acestora.</p>
Peisaj	<p><i>Avantaj</i> Implementarea acțiunilor presupune efecte pozitive nesemnificative și semnificative asupra peisajului, contribuind în același timp și la îmbunătățirea peisajului terenurilor degradate și a peisajelor intens urbanizate.</p> <p><i>Dezavantaj</i> În urma evaluării acțiunilor propuse prin plan, au fost identificate potențiale efecte negative nesemnificative asupra peisajului. Proiectele pot perturba peisajele naturale, în cazul în care nu sunt integrate în mod corespunzător sau pot contribui la fragmentarea peisajului.</p>



Aspecte de mediu	Avantaje/Dezavantaje față de Alternativa „0”
Transport durabil	<i>Avantaj</i> Investițiile pentru domeniul transporturilor vor duce la îmbunătățirea stării actuale și la dezvoltarea durabilă a zonelor urbane din acest punct de vedere, rezolvând o serie de probleme din regiune.
Managementul riscurilor	<i>Avantaj</i> Prin implementarea acțiunilor propuse, în special a celor de prevenire a dezastrelor naturale, a reabilitărilor și modernizărilor infrastructurii, dar și a celor ce se adaptează schimbărilor climatice, vor fi generate efecte pozitive asupra acestui aspect de mediu.
Economie circulară	<i>Avantaj</i> Planul se adresează problemelor privind gestionarea deșeurilor, așadar acțiunile vor conduce la sustenabilizarea acestui domeniu. De asemenea, planul prevede și gestionarea sustenabilă a resurselor naturale. <i>Dezavantaj</i> Pot fi generate efecte negative nesemnificative asupra economiei circulare, în special în cazul proiectelor mari de infrastructură, care generează cantități mari de deșeuri și necesită cantități ridicate de resurse naturale.

Documentația înregistrată la A.P.M. Argeș cu nr. 22417/13.09.2022, care a stat la baza emiterii avizului de mediu conține:

- Notificare întocmită de Agenția pentru Dezvoltare Regională (ADR) Sud Muntenia, în calitate de autoritate de management, înregistrată la A.P.M. Argeș cu nr. 22417/13.09.2022.
- Anunțuri privind depunerea notificării de obținere a avizului de mediu din datele de 12.09.2022 și 15.09.2022 în ziarul „National” și prin afișarea pe pagina proprie de Internet.
- Delegarea de competență de la Ministerul Mediului, Apelor și Pădurilor nr. DEICP/17248/17620/04.11.2020, către ANPM înregistrată cu nr.14914/05.11.2020.
- Delegare de competență de la ANPM nr. 1/7030/EIC/18.11.2020 către APM Argeș înregistrată cu nr. 22891/18.11.2020.
- Versiunea Planului de Dezvoltare Regională 2021 - 2027.
- Memoriu de prezentare întocmit în conformitate cu prevederile Ordinului MMAP nr. 19/2010 pentru aprobarea Ghidului metodologic privind evaluarea adecvată a efectelor potențiale ale planurilor sau proiectelor asupra ariilor.
- Ședința CSC din data de 09.01.2023.
- Anunț public privind decizia etapei de încadrare a programului din data de 16.01.2023 în Ziarul National - ediție națională.
- Decizia etapei de încadrare nr. 152/b/26.01.2023 emisă de APM Argeș.
- Proces verbal al grupului de lucru din data de 28.06.2023.
- Raportul de mediu întocmit de S.C. EPC CONSULTANTA DE MEDIU S.R.L., înregistrat la APM Argeș cu nr. 16902/24.07.2023, nr. 21447/27.09.2023.
- Anunțuri privind disponibilitatea programului și finalizarea Raportului de mediu și organizarea dezbaterii publice publicate în data de 01.08.2023 și 04.08.2023 în Ziarul National - ediție națională.
- Proces verbal al dezbaterii publice desfășurată în data de 20.09.2023.
- Aviz nr. 104 din 24.08.2023 emis de Agenția Națională pentru Arii Naturale Protejate.
- Aviz nr. 996/18.09.2023 emis de Administrația Parcului Național Piatra Craiului.
- Aviz nr.16/20.07.2023, emis de Administrația Parcului Natural Bucegi.
- Aviz nr.1727/24.08.2023, emis de Administrația Parcului Natural Comana R.A.



Prezentul aviz este valabil de la data emiterii, pe toată perioada punerii în aplicare a planului dacă nu intervin modificări ale acestuia.

Titularul planului are obligația de a notifica autoritatea competentă pentru protecția mediului, dacă intervin elemente noi, necunoscute la data emiterii avizului de mediu, precum și asupra oricăror modificări ale condițiilor care au stat la baza emiterii acestuia, înainte de realizarea modificării.

Titularul planului are obligația de a supune procedurii de adoptare planul, precum și orice modificare a acestuia, după caz, numai în forma avizată de autoritatea competentă pentru protecția mediului. Nerespectarea condițiilor prezentului aviz constituie contravenție și se sancționează conform prevederilor legale în vigoare.

Răspunderea pentru corectitudinea informațiilor puse la dispoziția autorităților competente pentru protecția mediului și a publicului revine titularului planului, iar răspunderea pentru corectitudinea documentelor de evaluare care au stat la baza emiterii avizului de mediu, revine autorului acestora, conform art. 21 din Ordonanța de Urgență a Guvernului nr. 195/2005 aprobată prin Legea nr. 265/2006 privind protecția mediului cu modificările și completările ulterioare.

Agenția pentru Dezvoltare Regională Sud Muntenia are obligația de a supune procedurii de adoptare Programul, precum și orice modificare a acestuia, numai în forma avizată de autoritatea competentă pentru protecția mediului.

Nerespectarea condițiilor prezentului aviz constituie contravenție și se sancționează conform prevederilor legale în vigoare.

Prezentul aviz de mediu poate face obiectul unei acțiuni în justiție în baza Legii Contenciosului Administrativ nr. 554/2004, cu modificările și completările ulterioare.

Prezentul aviz conține 35 (treizeci și cinci) pagini și a fost emis în 3 exemplare.

Direcția Generală Evaluare Impact, Controlul Poluării și Schimbări Climatice

DIRECTOR GENERAL

Dorina MOCANU

[Signature]
22.11.2023

