Nr. ...*924* / *12 09*... 2022

Către,

TOPWIND ENERGY S.R.L.**str. dr. Iacob Felix, nr. 63-69, et. 13, cam. 5, sector 1, București.****Referitor: Solicitare aviz pentru proiectul: „Lucrări de construire - Traseu cabluri electrice subterane MT, 110 kV și Rețea fibră optică pentru Parc eolian Potoc 3”, județul Caraș-Severin.**


- Obiectiv: se va realiza o rețea colectoare de cabluri de MT, după care, prin intermediul unei substații de transformare MT/110kV și a unui LES 110kV, CEE Potoc 3 se va conecta într-o stație principală/colectare transformare 110/400 kV.
- Localitate: Extravilanul și intravilanul comunelor Ciuchici, Răcășdia, Berliște, Vrani și Naidăș județul Caraș-Severin.
- Proiect: 338/22/ P3 „Lucrări de construire - Traseu cabluri electrice subterane MT, 110 kV și Rețea fibră optică pentru Parc eolian Potoc 3”.
- Faza: D.T.A.C, D.T.O.E.
- Proiectant: S.C. MONSSON ALMA S.R.L, bulevardul Tomis, nr 480, Constanța, județul Constanța.
- Beneficiar: TOPWIND ENERGY SRL, str. dr. Iacob Felix, nr. 63-69, et. 13, cam. 5, sector 1, București.

Documentația este înregistrată la Direcția Județeană pentru Cultură Caraș-Severin cu nr. 924/17.08.2022 și cuprinde:

- **piese scrise:** cerere către DJC CS, memoriu tehnic, copie Certificat de Urbanism nr. 211/03.05.2020, copie procură generală MONSSON ALMA S.R.L, copie procură generală TOPWIND ENERGY SRL, copie certificat de înregistrare, memoriu tehnic.

- **piese desenate:** plan de amplasare – Rețea internă MT, fibră optică și traseul 110 kV; Plan de situație – Rețea internă MT, fibră optică și traseul 110 kV; Plan de situație – Rețea internă MT, fibră optică și traseul 110 kV - Detaliul 1; Plan de situație – Rețea internă MT, fibră optică și traseul 110 kV – Detaliul 2.

Se propune: În interiorul parcului eolian Potoc 3, se va realiza o rețea colectoare de cabluri de MT, după care, prin intermediul unei substații de transformare MT/110kV și a unui LES 110kV, CEE Potoc 3 se va conecta într-o stație principală/colectare transformare 110/400 kV, în vederea evacuării în SEN a energiei generate de cele 22 de turbine eoliene ce alcătuiesc parcul eolian. Parcul eolian, substația electrică de transformare MT/110 kV și stația principală de transformare 110/400 kV - fac obiectul altor documentații. Traseele de cabluri de medie și înaltă tensiune, necesare colectării și evacuării energiei electrice produse de turbine, vor fi subterane și vor urmări, pe cât posibil, drumurile de acces către fiecare locație. Liniile electrice vor fi realizate în zona localităților Răcășdia, Cielova Română, Ciuchici, Berliște și Vrani. Se vor realiza următoarele lucrări: realizarea unei rețele LES MT ce va face legătura între turbinele eoliene și substația de transformare MT/110 kV; realizarea unui sistem de împământare, realizarea unei rețele de fibră optică între turbine, substația de transformare și stația principală; realizarea unei rețele de LES 110 kV ce va face legătura între substația de transformare și stația de transformare. Cablurile electrice se vor poza în pământ în sistem *treflă strânsă* sau liniar la adâncimea de aprox 1,10 m, lungimea traseelor va fi de cca 51 km. În unele cazuri vor fi prevăzute și zone subterane de mansonare. Se vor subtraversa drumuri, canale de apă, fundațiile subterane a turbinelor. Substația se va conecta la stația principală de transformare prin intermediul unei LES 110 kV cu o lungime de aprox. 10 km.



În urma analizării documentației dumneavoastră, înregistrată la Direcția Județeană pentru Cultură Caraș-Severin cu nr. 924/17.08.2022 prin care solicitați avizul de specialitate pentru proiectul *Lucrări de construire - Traseu cabluri electrice subterane MT, 110 kV și Rețea fibră optică pentru Parc eolian Potoc 3*, ce urmează a fi implementat pe raza comunelor: Răcășdia, Ciuchici, Berliște, Naideș și Vrani, cf. CF prezentate în Certificatul de Urbanism, **vă comunicăm:**

1. În apropierea zonei de investiție se află mai multe situri arheologice cu a căror arie de protecție aceasta se intersectează: **Nicolinț:** RAN 52017.04 - așezare de epoca bronzului, RAN - 52017.03 mormintele medievale; **Rusova Nouă și Rusova Veche:** RAN 51421.03 - morminte, RAN 51421.01 - așezare daco-romană, RAN 51421.02 - așezare daco-romană și medievală (sec. III-IV, sec. XII d.Chr); comuna **Berliște:** RAN 51396.03 - așezare medievală, RAN 51396.02 - așezare daco-romană, RAN 51396.01 - așezare hallstattiană, RAN 51396.04 - locuiri halstattiene și medievale; **Milcoveni:** RAN 51412.07 - așezare medievală timpurie, RAN 51412.06 - așezare medievală timpurie, RAN 51412.05 - așezare medievală timpurie, RAN 51412.04 - așezare daco-romană, RAN 51412.01 - așezări din perioadele Halstatt și neolitic. Descoperiri prin periegeze au fost făcute și la sud de Vrani.

2. Descoperirile întâmplătoare de obiecte și cele monetare, certifică faptul că această zonă prezintă un real potențial arheologic, din păcate, în bună parte necercetat.

În temeiul prevederilor art. 5, alin. (1) și (15) din Legea 258/2006 privind modificarea și completarea OG nr. 43/2000 privind protecția patrimoniului arheologic și declararea unor situri arheologice ca zone de interes național, dar și art. 24 din OMCC nr. 2518/2007 privind metodologia de aplicare a procedurii de descărcare de sarcină arheologică DJC Caraș-Severin acordă firmei:

TOPWIND ENERGY S.R.L. AVIZ FAVORABIL

Pentru: proiectul „Lucrări de construire - Traseu cabluri electrice subterane MT, 110 kV și Rețea fibră optică pentru Parc eolian Potoc 3”, cf. nr. CF/cad. din Certificatul de Urbanism și a planului de situație din documentație.

Cu următoarea condiție:

lucrările de execuție se vor desfășura obligatoriu cu


supraveghere arheologică

pentru lucrările ce urmează a fi realizate în zona de protecție a siturilor arheologice.

(art. 2, alin. (7), lit. „c”, art. 7 lit. „b” din OG nr. 43/2000 republicată privind protecția patrimoniului arheologic și declararea unor situri arheologice ca zone de interes național, cu completările ulterioare, și O.M.C.C. nr. 2518/2007, privind metodologia de aplicare a procedurii de descărcare de sarcină arheologică, art. 9 lit „a”:

Pentru realizarea supravegherii arheologice, conform legislației în vigoare cu privire la protejarea patrimoniului arheologic național, veți avea în vedere următoarele:


- **Supravegherea arheologică va fi efectuată numai pe baza și în conformitate cu autorizația emisă de Ministerul Culturii** (OG nr. 43/2000 republicată, art. 5, alin. (9) și art. 12, lit. „e”);



- În conformitate cu art. 3, alin. (3) din OG nr. 43/2000 privind protecția patrimoniului arheologic și declararea unor situri arheologice ca zone de interes național, republicată, cu modificările și completările ulterioare, **supravegherea arheologică se va realiza de către personal de specialitate atestat și înregistrat în Registrul Arheologilor (arheolog expert, specialist)**, conform prevederilor Regulamentului săpăturilor arheologice din România, precum și cu respectarea normelor privind Standardele și procedurile arheologice și în acord cu principiile Codului deontologic al arheologilor din România. În momentul în care beneficiarul/ antreprenorul nu va asigura prezența personalului de specialitate la fața locului, lucrările de construcție se consideră sistate din oficiu. Sistarea se va consemna în scris și va fi comunicată către beneficiar, antreprenor și DJC Caraș-Severin de către responsabilul științific al cercetării arheologice. Sistarea lucrărilor va rămâne în vigoare până la data la care se va asigura supravegherea arheologică de specialitate;
- În cazul în care, în cursul efectuării lucrărilor de construcție, **vor fi identificate materiale arheologice sau depuneri antropice nederanjate, beneficiarul va sista lucrările de construcție în perimetrul respectiv în vederea solicitării autorizației și executării cercetărilor arheologice preventive, conform OMCC nr. 2518/2007, art. 10, lit. “d”**. Întreruperea lucrărilor se comunică verbal de către responsabilul științific al șantierului, executantului lucrării, în momentul descoperirii. Totodată, întreruperea lucrărilor, motivația întreruperii, perimetrul afectat, precum și declanșarea procedurii de descărcare de sarcină arheologică vor fi comunicate, obligatoriu și în scris de către responsabilul științific al șantierului, beneficiarului lucrării, antreprenorului și DJC Caraș-Severin, nu mai târziu de a doua zi de la identificarea vestigiilor arheologice;
- În conformitate cu prevederile art. 14 din OMCC nr. 2518/2007 privind metodologia de aplicare a procedurii de descărcare de sarcină arheologică, *“cercetările arheologice preventive sau supraveghele arheologice se realizează în baza încheierii unui contract tip între beneficiar și executant, aprobat prin Ordinul Ministrului Culturii și Cultelor”*;
- Potrivit art. 7, lit. „b” din Legea nr. 258/2006 privind modificarea și completarea OG nr. 43/2000, dar și art. 48, alin. (7) din Legea nr. 182/2000 privind protejarea patrimoniului cultural național mobil, **finanțarea supravegheii arheologice pentru zonele afectate de proiectele investiționale, este asigurată de beneficiarul lucrărilor;**
- **Executantul redactează ulterior Raportul de supraveghere arheologică**, realizat conform Standardelor și Procedurilor arheologice instituite prin OMCC nr. 2392/2004. Acesta va fi depus la DJC Caraș-Severin. Rapoartele neconforme cu Standardele și Procedurile arheologice nu vor fi acceptate de serviciile publice deconcentrate ale Ministerului Culturii (OMCC nr. 2518/2007, art. 16). Un raport va fi trimis beneficiarului lucrărilor;- Conform prevederilor Ordinului nr. 2178/17.03.2011 privind modificarea și completarea procedurii de acordare a autorizațiilor pentru cercetarea arheologică, cercetările arheologice **pot fi efectuate de orice instituție de profil muzeal, de cercetare sau de învățământ superior** din România care este solicitată să efectueze cercetarea arheologică pe terenuri aferente unor obiective investiționale, în baza unui contract. **Registrul complet al arheologilor din România** care pot efectua conform legii, cercetări arheologice preventive poate fi consultat online pe pagina de internet <http://arh.cimec.ro/RegistruArheologi.aspx>.



MINISTERUL CULTURII



DIRECȚIA JUDEȚEANĂ PENTRU CULTURĂ
CARAȘ-SEVERIN

320067 Reșița, Piața 1 Decembrie 1918 nr. 30-31, Tel./Fax: 0355-404.257
E-mail: directiapentruculturacs@gmail.com
C.U.I. 3228381

- **Instituțiile publice din județul Caraș-Severin abilitate** pentru efectuarea cercetărilor arheologice: Muzeul Banatului Montan Reșița (tel./fax. 0355/401220, tel. 0255/231469, tel. 0355/401219); Muzeul Județean de Etnografie și al Regimentului de Graniță, Caransebeș (tel. 0255/512193, tel. 0255/514173).

Nerespectarea avizului Ministerului Culturii se pedepsește contravențional sau penal, conform legislației în vigoare privind protejarea patrimoniului cultural național.

Cu aleasă considerație,

Referent de specialitate
dr. Adriana Radu

Director executiv
Nicoleta Moise

